

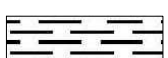

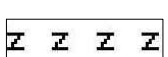









LEGENDA

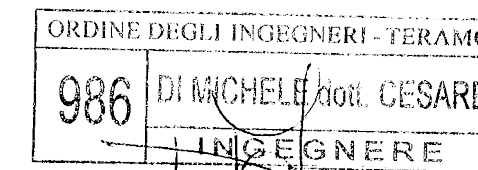
TIPOLOGIA

-  Crollo e/o ribaltamento
  -  Colamento rapido
  -  Sprofondamento
  -  Scorrimento
  -  Frana complessa
  -  Espansione laterale o deformazione gravitativa (DGPV)
  -  Colamento lento
  -  Area a franosità diffusa
  -  Deformazione superficiale lenta
  -  Calanco
  -  Dissesti conseguenti ad erosione accelerata
  -  Sito d'attenzione
- STATO DI ATTIVITA'
-  Attivo
  -  Inattivo
  -  Quiescente
  -  Stabilizzato artificialmente o naturalmente
-  Limite bacino idrografico
  -  Limite area intermedia e laghi di Pegusa e Maletto

Fonte: Fonte: Piano Stralcio di Bacino per l'Assetto Idrogeologico della Regione Siciliana

SISTEMA DI RIFERIMENTO

Codice: UTM84-33N  
 Descrizione: UTM-WGS 1984 datum, zone 33 North Meter; Cent. Meridian 15d E



EX-DE	00	LUGLIO 2017	Emissione per Enti	PROGER	ENIPROGETTI	ENIPROGETTI	ENIMED	ENIMED
Validity Status	Revision Number	Date	Description	Vendor Approved	Contractor Verified	Contractor Approved	Company Checked	Company Approved
Revision Index				Company Logo and Business Name		Company Document ID		
						SAGE/SIA/002/2017		
				Contractor Logo and Business Name		Contractor Document ID		
						-		
				Vendor Logo and Business Name		Vendor Document ID		
						-		
				Facility and Sub Facility Name		Order N.		
				STUDIO DI IMPATTO AMBIENTALE		Scale		Sheet of Sheets
						1:10.000		1/1
				Document Title		Supersedes N.		
				ALLEGATO 2.2 - PAI - CARTA DEI DISSESTI		Superseded by N.		
						Plant Area		Plant Unit
						n.a.		n.a.