




LEGENDA

-  Reticolo Idrografico
-  Fasce di rispetto dei corsi d'acqua

Fonte: Sitap

Regione Sicilia C.T.R.N. scala 1:5000
 Elemento: 624010
 SISTEMA DI RIFERIMENTO
 Codice: UTM84-33N
 Descrizione: UTM-WGS 1984 datum, zone 33 North
 Meter; Cent. Meridian 15d E



EX-DE	00	LUGLIO 2017	Emissione per Enti	PROGER	ENIPROGETTI	ENIPROGETTI	ENIMED	ENIMED
Validity Status	Revision Number	Date	Description	Vendor Approved	Contractor Verified	Contractor Approved	Company Checked	Company Approved
Revision Index								
Company Logo and Business Name				Project Name		Company Document ID		
				Progetto di perforazione pozzo esplorativo Samperi Sud 1 Dir e messa in produzione in caso di mineralizzazione		SAGE/SIA/002/2017		
Contractor Logo and Business Name						Contractor Document ID		
						-		
Vendor Logo and Business Name						Vendor Document ID		
				Certificata UNI EN ISO 9001:2015 Certificata UNI EN ISO 14001:2015 Certificata BS OHSAS 18001:2007		-		
Facility and Sub Facility Name						Scale		Sheet of Sheets
STUDIO DI IMPATTO AMBIENTALE						1:10.000		1/1
Document Title						Supersedes N.		
ALLEGATO 2.4 - CARTA DEI VINCOLI PAESAGGISTICI E AMBIENTALI (D.Lgs. 42/2004)						Superseded by N.		
						Plant Area		Plant Unit
						n.a.		n.a.