



# ANAS S.p.A.

DIREZIONE REGIONALE PER LA SICILIA

### PA17/08

Affidamento a Contraente Generale dei "Lavori di ammodernamento del tratto Palermo - Lercara Friddi, lotto funzionale dal km 14,4 (km. 0,0 del Lotto 2) compreso il tratto di raccordo della rotonda Bolognetta, al km 48,0 (km. 33,6 del Lotto 2 - Svincolo Manganaro incluso) compresi i raccordi con le attuali SS n.189 e SS n.121

## Bolognetta S.c.p.a.

Contraente Generale:  
Ing. Pierfrancesco Paglini

BOLOGNETTA S.c.p.a.

Il Responsabile Ambientale:  
Ing. Claudio Lamberti

### - PERIZIA DI VARIANTE N.1 -

Titolo elaborato:

### MODIFICA TECNICA N. 91 PROGETTO DELL' INFRASTRUTTURA SVINCOLI E ROTATORIE Svincolo di Ciminna - Sezioni trasversali

Codice Unico Progetto (CUP): F41B03000230001

	OPERA	ARGOMENTO	DOC. E PROG.	FASE	REVISIONE
Codice elaborato: PA17/08	<b>P E</b>	<b>S V</b>	<b>M 0 0 3</b>	<b>5</b>	<b>0</b>

CARTELLA:	FILE NAME:	NOTE:	PROT.	SCALA:	
0 6	PESVM003_50_4137.DWG	1=1	4 1 3 7	1:200	
5					
4					
3					
2					
1					
0	PRIMA EMISSIONE		Novembre 2015	A.Cecchelli S. Fortino D. Tironi	
REV.	DESCRIZIONE	DATA	REDATTO	VERIFICATO	APPROVATO

A.T.I. Progettisti : Capogruppo:

### POLITECNICA

INGEGNERIA E ARCHITETTURA

Viale Amendola, 6 - 50121 Firenze  
tel 055/2001660 fax 055/2344856  
e-mail polifi@politecnica.it

Mandante:

### ACS ingegneri

Via Catani, 28/c - 59100 Prato  
tel 0574.527864 fax 0574.568066  
E-mail acs@acsingegneri.it

Il Progettista Responsabile  
Ing. Marcello Mancone




Il Geologo  
dott. Pietro Accolti Gil



Il Coordinatore per la Sicurezza  
in fase di esecuzione:  
Ing. Francesco Cocciantè

Il Coordinatore per la sicurezza  
in fase di Esecuzione  
Ing. Francesco Cocciantè



Il Direttore dei Lavori:  
Ing. Sandro Favero

Il Direttore dei Lavori  
Ing. Sandro Favero



ANAS S.p.A.

DATA:	PROTOCOLLO:	VISTO: IL RESPONSABILE DEL PROCEDIMENTO
CODICE PROGETTO	<b>L O 4 1 0 C E 1 1 0 1</b>	Dott. Ing. Ettore de Cesbron de la Grennelais

**SVINCOLI E ROTATORIE**  
**ROTATORIA**































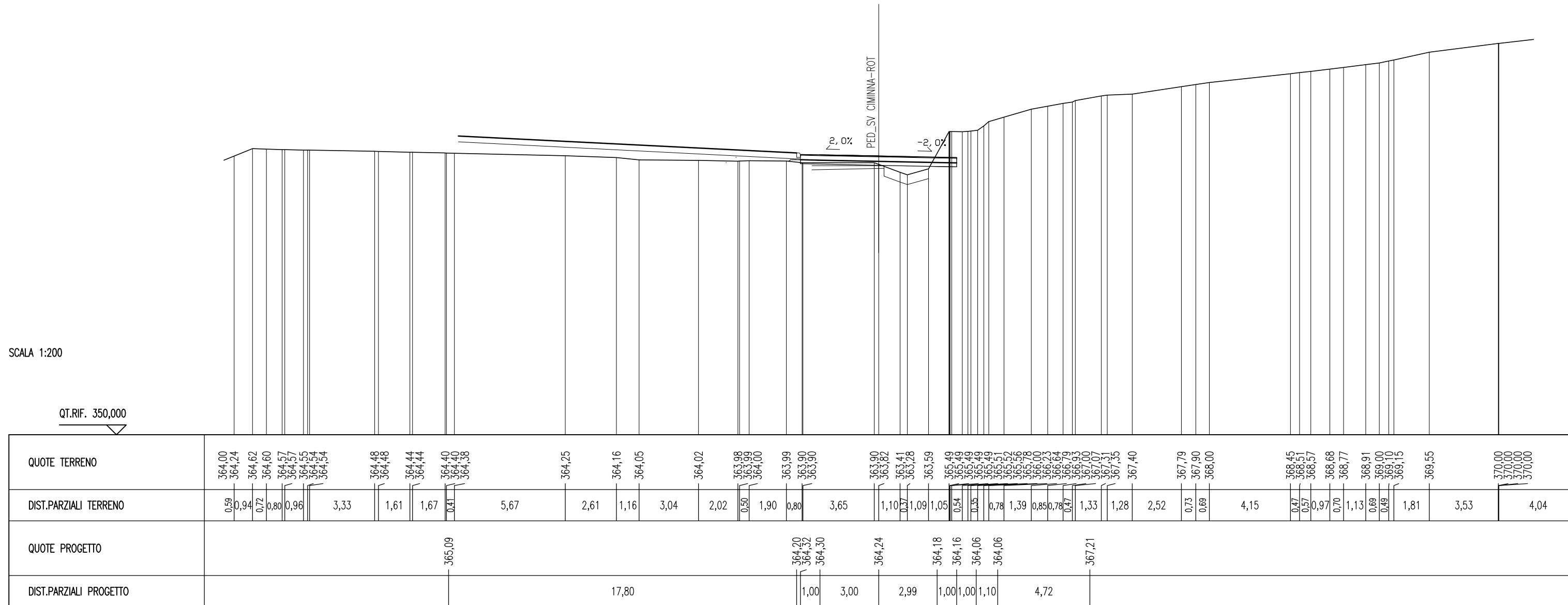


SCAVI E BONIFICHE	
STERRO	1,612 mq
BONIFICA	1,142 mq
RILEVATI	
RIEMPIMENTO	6,726 mq
RILEVATO	0,871 mq
TERRENO VEGETALE	17,330 m
SOVRASTRUTTURA STRADALE	
STRATO DI USURA	7,990 m
STRATO DI BINDER	7,990 m
MANUFATTI	
CORDOLO	0,044 mq
SCAVI E BONIFICHE SS121_lotto 2A	
COMPATTAZIONE SCAVI	5,06 m
SCARIFICA	3,61 m
DEMOLIZIONE SOVRASTRUTTURA	0,65 mq
SOVRAST. SS121_lotto 2A	
BASE	7,99 m
MISTO GRANULARE	7,99 m

SEZIONE N. : 5.B  
 QT. PROGETTO : 364,24  
 DIST.PROG. : 55,75  
 DIST.PREC. : 4,60  
 DIST.SUCC. : 5,74

SCALA 1:200

QT.RIF. 350,000



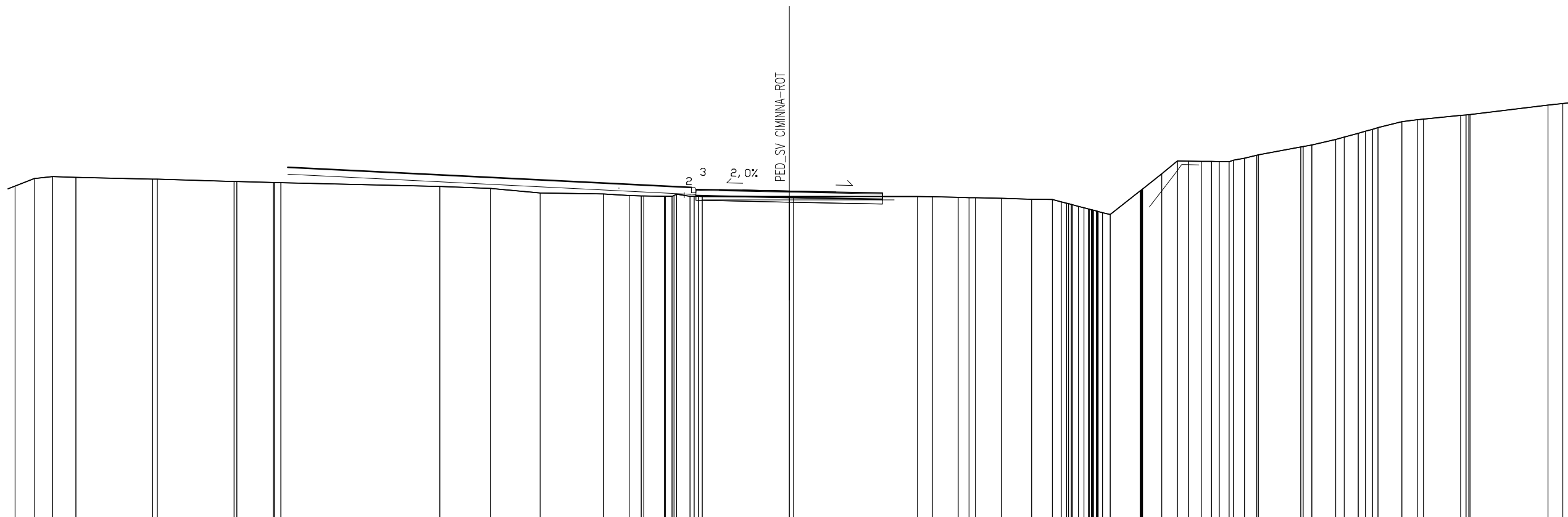
QUOTE TERRENO	364,00	364,24	364,62	364,60	364,57	364,55	364,54	364,48	364,48	364,44	364,44	364,40	364,40	364,38	364,25	364,16	364,05	364,02	363,98	363,99	364,00	363,99	363,90	363,90	363,90	363,82	363,82	363,82	363,41	363,28	363,59	365,49	365,49	365,49	365,49	365,49	365,51	365,52	365,56	365,78	366,00	366,23	366,64	366,64	366,63	366,90	366,90	367,31	367,35	367,40	367,79	367,90	368,00	368,45	368,51	368,57	368,68	368,77	368,91	369,00	369,10	369,15	369,55	370,00	370,00	370,00
DIST.PARZIALI TERRENO	0,58	0,94	0,72	0,80	0,96	3,33	1,61	1,67	0,41	5,67	2,61	1,16	3,04	2,02	0,50	1,90	0,80	3,65	1,10	0,37	1,09	1,05	0,54	0,35	0,35	0,78	1,39	0,85	0,78	0,47	1,33	1,28	2,52	0,73	0,89	4,15	0,47	0,57	0,97	0,70	1,13	0,89	0,49	1,81	3,53	4,04																				
QUOTE PROGETTO																		365,09			364,20	364,32	364,30	364,24			364,18	364,16	364,06	364,06							367,21																													
DIST.PARZIALI PROGETTO																		17,80			1,00	3,00	2,99	1,00	1,00	1,10	4,72																																							

SCAVI E BONIFICHE	
STERRO	0,194 mq
RILEVATI	
RIEMPIMENTO	7,616 mq
TERRENO VEGETALE	17,321 m
SOVRASTRUTTURA STRADALE	
STRATO DI USURA	7,995 m
STRATO DI BINDER	7,995 m
MANUFATTI	
CORDOLO	0,044 mq
SCAVI E BONIFICHE SS121_lotto 2A	
COMPATTAZIONE SCAVI	8,00 m
SCARIFICA	16,54 m
DEMOLIZIONE SOVRASTRUTTURA	2,94 mq
SOVRAST. SS121_lotto 2A	
BASE	8,00 m
MISTO GRANULARE	8,00 m

SEZIONE N. : 6  
 QT. PROGETTO : 364,02  
 DIST.PROG. : 61,50  
 DIST.PREC. : 5,74  
 DIST.SUCC. : 2,87

SCALA 1:200

QT.RIF. 350,000



QUOTE TERRENO	363,02 364,00 364,24 364,56 364,61	364,54 364,55	364,44 364,44	364,40 364,40 364,39		364,22	364,14	363,95	363,90	363,83 363,82 363,81 363,80 363,80 363,80 363,80 363,80 363,80 363,79	363,80 363,80	363,79 363,78	363,75 363,74 363,74 363,71	363,67 363,67 363,57 363,51 363,48 363,45 363,44 363,37 363,31 363,26 363,25 363,23 363,22 363,21 363,20 363,17 363,16 363,16 363,15 363,10 364,03 364,05 364,07 364,10 364,11 364,11 364,16 365,31 365,31 365,30 365,30 365,29 365,29 365,24 365,24 365,26 365,26 365,27 365,27 365,93 366,00 366,24 366,34 366,50 366,59 366,67							
DIST.PARZIALI TERRENO	0,89 0,82 0,79 1,00	3,29	3,30	1,56	6,81	2,18	2,13	2,71	1,10	0,52 0,89	0,57	3,73	5,31	0,64 1,11 0,47 1,12 1,29 0,90 0,38	0,32 1,29	0,82 0,67 0,47 0,55 0,44 0,42 0,48 0,52	1,82	0,37 1,02 0,36 0,60	1,02 0,67 1,59	3,34 0,63	
QUOTE PROGETTO				364,95							364,06 364,10 364,08	364,02	363,96 363,82 363,94 363,82 363,76								
DIST.PARZIALI PROGETTO											1,00	3,00	2,99	1,00 1,10							





























**SVINCOLI E ROTATORIE  
RAMPA 1**













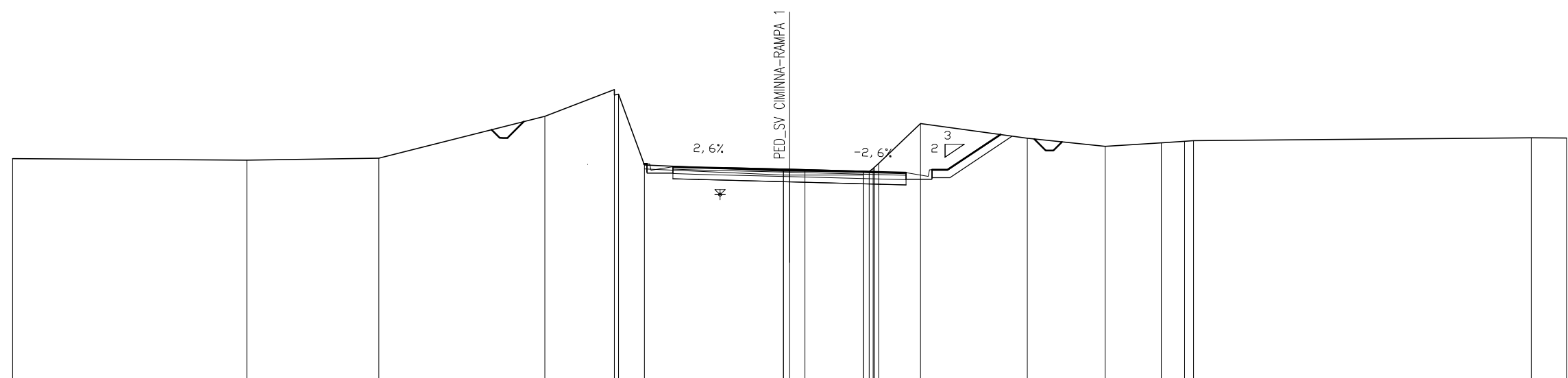


SCAVI E BONIFICHE	
STERRO	7,625 mq
RILEVATI	
TERRENO VEGETALE	3,179 m
SOVRASTRUTTURA STRADALE	
STRATO DI USURA	9,000 m
STRATO DI BINDER	9,000 m
MANUFATTI	
CANALETTA	0,402 mq
SCAVI E BONIFICHE SS121_lotto 2A	
COMPATTAZIONE SCAVI	9,00 m
SCARIFICA	8,44 m
DEMOLIZIONE SOVRASTRUTTURA	2,12 mq
SOVRAST. SS121_lotto 2A	
BASE	9,00 m
MISTO GRANULARE	9,00 m

SEZIONE N. : 5.A  
 QT. PROGETTO : 358,10  
 DIST.PROG. : 83,73  
 DIST.PREC. : 3,73  
 DIST.SUCC. : 15,59

SCALA 1:200

QT.RIF. 350,000



QUOTE TERRENO	358,52		358,46		358,54		360,16		361,19 360,96 361,01 358,28		358,04 358,04 358,04		358,04 358,03 358,15 358,18 358,19 358,34 359,88		359,31		359,00		359,13 359,19 359,22		359,33 359,32										
DIST.PARZIALI TERRENO		9,05		5,09		6,41		2,68	0,99		5,37		0,59		2,25		1,62		4,12		3,01		2,17		0,90		0,35		13,04		1,36
QUOTE PROGETTO									358,33 358,33 358,22		358,19		358,10		358,01		357,98		358,09 358,09		359,45										
DIST.PARZIALI PROGETTO									1,00		1,00		3,50		3,50		1,00		1,00		0,60		2,04								





























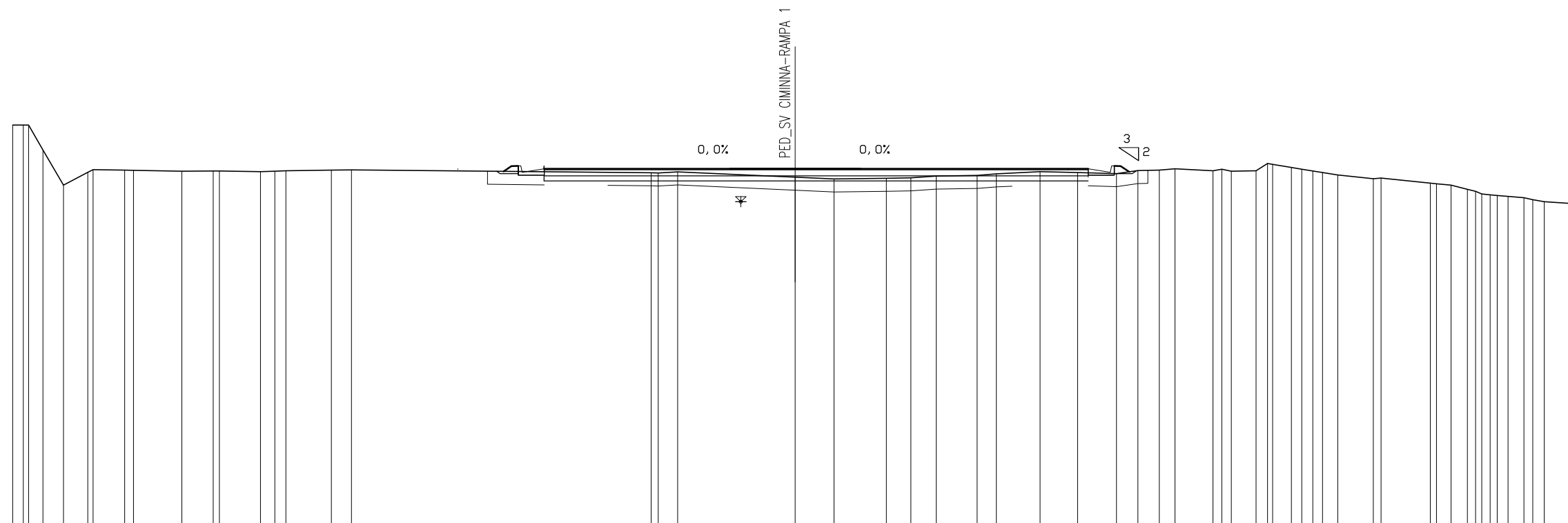


SCAVI E BONIFICHE	
STERRO	5,406 mq
BONIFICA	6,391 mq
RILEVATI	
TERRENO VEGETALE	1,262 m
SOVRASTRUTTURA STRADALE	
STRATO DI USURA	20,860 m
STRATO DI BINDER	20,860 m
MANUFATTI	
CANALETTA	0,402 mq
SOVRAST. SS121 lotto 2A	
BASE	20,86 m
MISTO GRANULARE	20,86 m

SEZIONE N. : 13  
 QT. PROGETTO : 363,63  
 DIST.PROG. : 203,20  
 DIST.PREC. : 3,20  
 DIST.SUCC. : 3,02

SCALA 1:200

QT.RIF. 350,000



QUOTE TERRENO	365,31 365,31 365,31 364,35 363,00 363,49 363,60 363,58 363,57 363,54 363,54 363,55 363,54 363,52 363,54 363,56 363,58 363,59 363,48 363,47 363,51 363,31 363,24 363,26 363,29 363,35 363,38 363,43 363,52 363,49 363,44 363,56 363,58 363,63 363,55 363,61 363,53 363,56 363,83 363,80 363,68 363,62 363,62 363,65 363,49 363,39 363,25 363,28 363,08 363,05 363,00 362,85 362,77 362,67 362,63 362,63 362,61 362,57 362,52 362,45 362,37 362,28
DIST.PARZIALI TERRENO	0,41 0,55 0,79 0,93 1,22 0,34 1,86 1,20 1,58 0,55 0,42 1,75 0,77 11,49 0,74 4,51 1,49 2,01 0,95 0,97 1,56 0,74 1,68 1,44 1,49 0,83 0,82 0,80 1,45 0,34 0,38 0,95 0,44 0,72 0,40 0,49 0,38 0,58 1,36 1,89 0,56 0,63 0,32 0,42 0,61 0,34 0,44 1,28
QUOTE PROGETTO	363,53 363,63 363,63 363,63
DIST.PARZIALI PROGETTO	1,25 1,34 8,29 9,97 1,26 0,19

**SVINCOLI E ROTATORIE  
RAMPA 2**











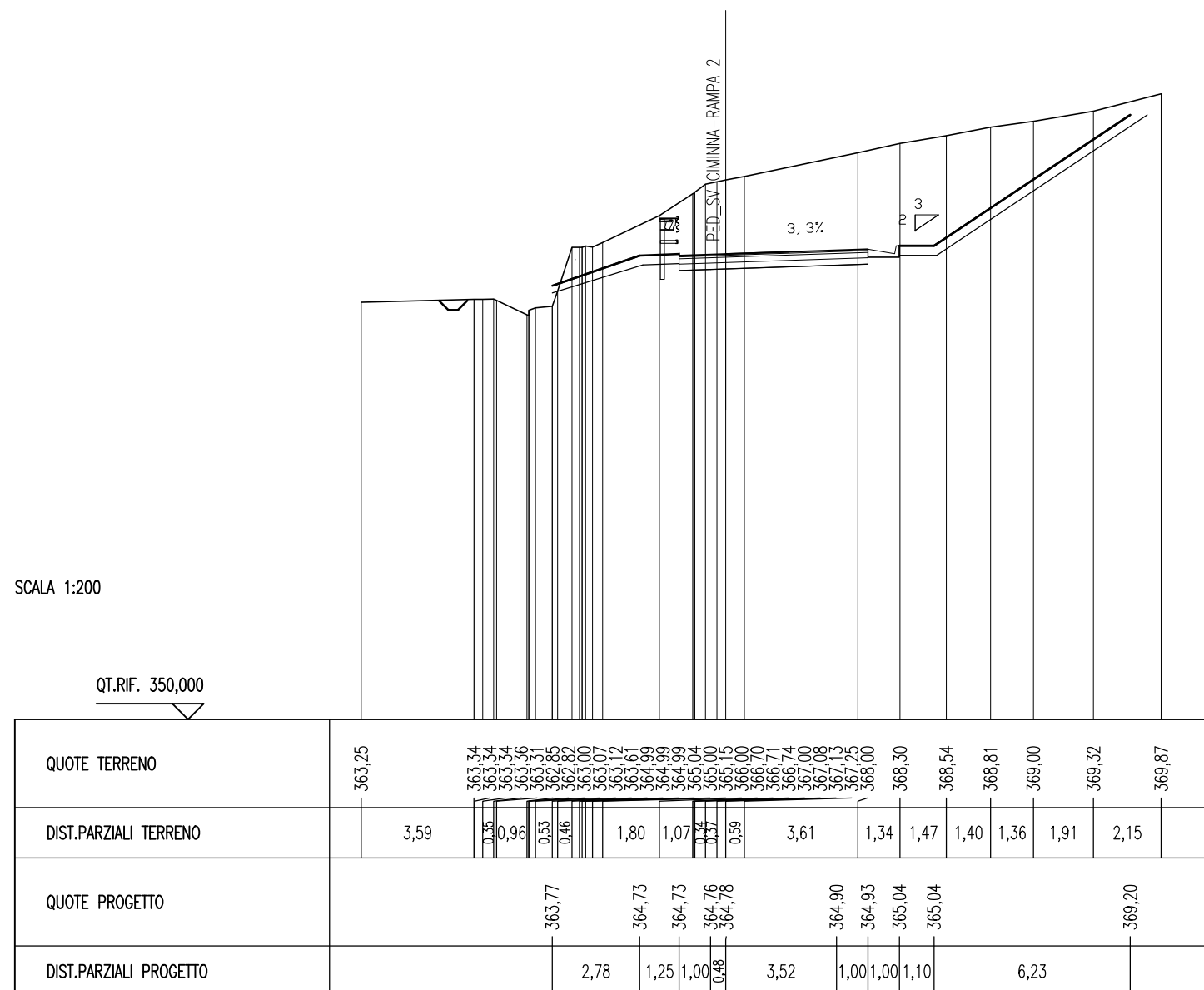






SCAVI E BONIFICHE	
STERRO	45,031 mq
RILEVATI	
RILEVATO	0,035 mq
TERRENO VEGETALE	12,720 m
SOVRASTRUTTURA STRADALE	
STRATO DI USURA	6,000 m
STRATO DI BINDER	6,000 m
MANUFATTI	
CANALETTA	0,201 mq
SCAVI E BONIFICHE SS121_lotto 2A	
COMPATTAZIONE SCAVI	6,00 m
SOVRAST. SS121_lotto 2A	
BASE	6,00 m
MISTO GRANULARE	6,00 m

SEZIONE N. : 3.B  
 QT. PROGETTO : 364,78  
 DIST.PROG. : 49,50  
 DIST.PREC. : 5,11  
 DIST.SUCC. : 10,50





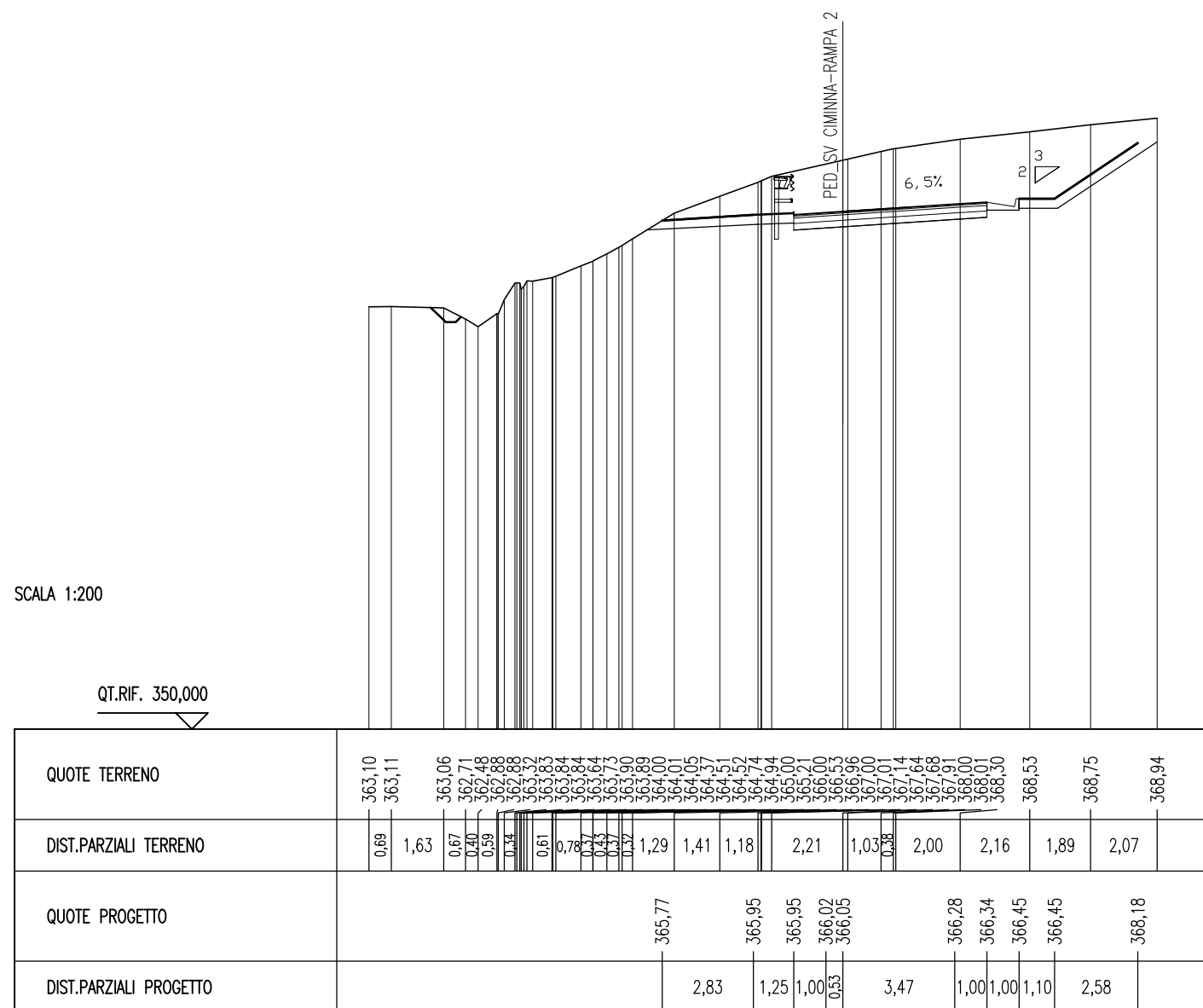






SCAVI E BONIFICHE	
STERRO	27,762 mq
RILEVATI	
TERRENO VEGETALE	8,295 m
SOVRASTRUTTURA STRADALE	
STRATO DI USURA	5,999 m
STRATO DI BINDER	5,999 m
MANUFATTI	
CANALETTA	0,201 mq
SCAVI E BONIFICHE SS121_lotto 2A	
COMPATTAZIONE SCAVI	6,00 m
SOVRAST. SS121_lotto 2A	
BASE	6,00 m
MISTO GRANULARE	6,00 m

SEZIONE N. : 5.A  
 QT. PROGETTO : 366,05  
 DIST.PROG. : 90,66  
 DIST.PREC. : 10,70  
 DIST.SUCC. : 5,34

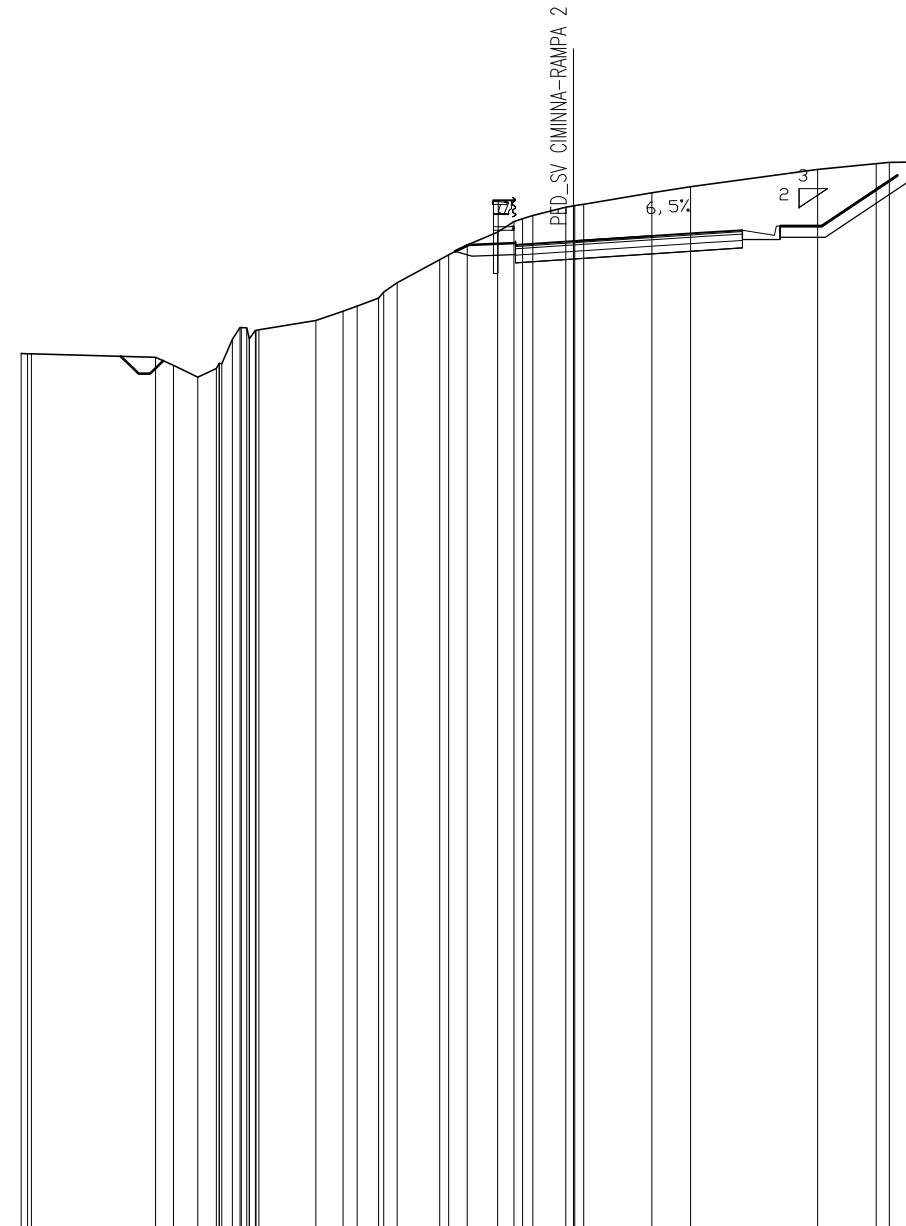


SCAVI E BONIFICHE	
STERRO	16,389 mq
RILEVATI	
TERRENO VEGETALE	5,149 m
SOVRASTRUTTURA STRADALE	
STRATO DI USURA	5,999 m
STRATO DI BINDER	5,999 m
MANUFATTI	
CANALETTA	0,201 mq
SCAVI E BONIFICHE SS121_lotto 2A	
COMPATTAZIONE SCAVI	6,00 m
SOVRAST. SS121_lotto 2A	
BASE	6,00 m
MISTO GRANULARE	6,00 m

SEZIONE N. : 5.B  
 QT. PROGETTO : 366,10  
 DIST.PROG. : 96,00  
 DIST.PREC. : 5,34  
 DIST.SUCC. : 3,88

SCALA 1:200

QT.RIF. 340,000

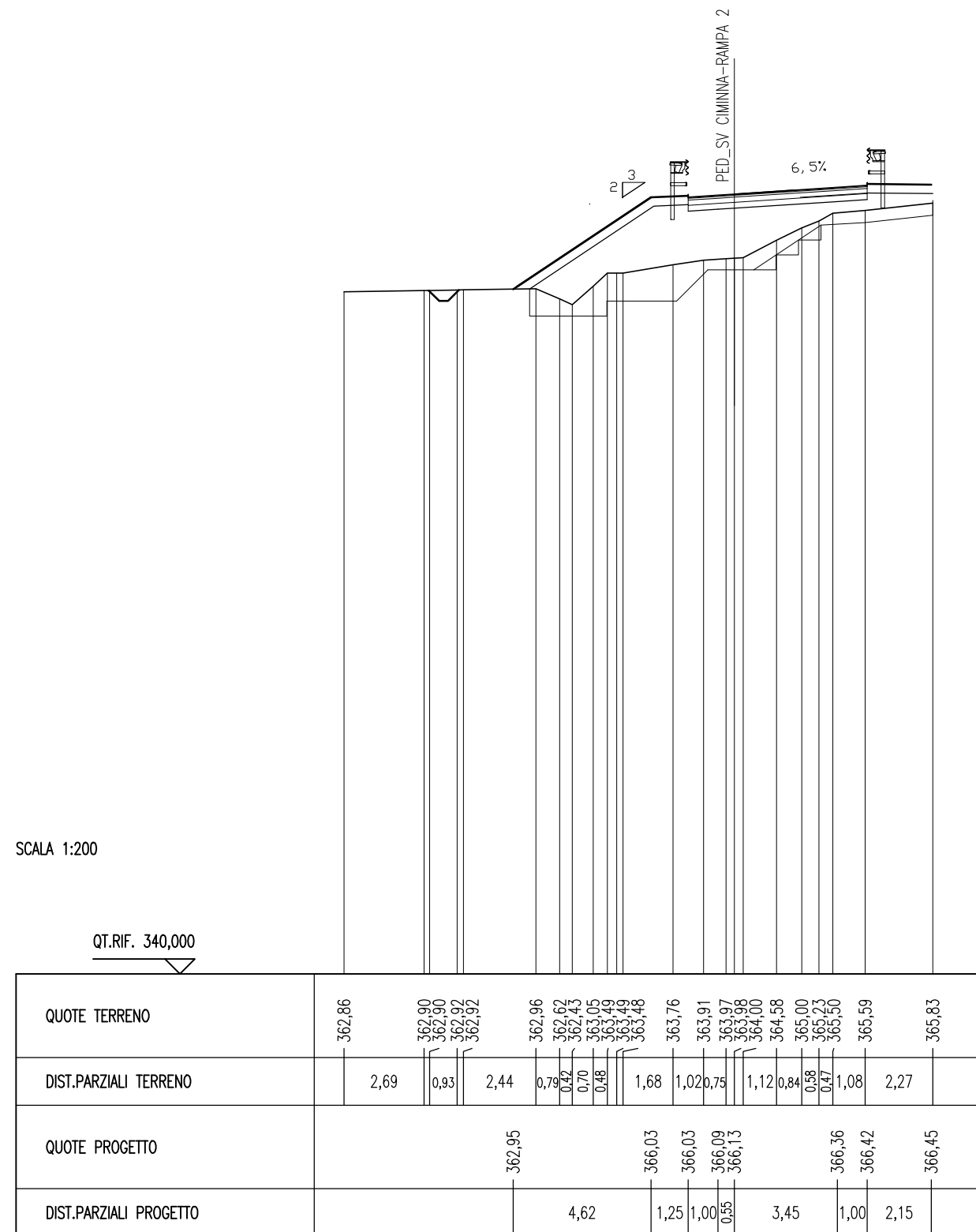


QUOTE TERRENO	363,13 363,12 363,12	363,03 362,82 362,50 362,73 362,87 362,86 362,90 363,81 363,82 363,81 363,92 363,74 363,74 363,75 364,00 364,25 364,38 364,39 364,76 365,61 365,74 366,00 366,34 366,62 366,89 366,98 367,00 367,04 367,04 367,08 367,38 367,54	368,00 368,15 368,18 368,19
DIST.PARZIALI TERRENO	3,29	0,48 0,65 0,48 1,51 0,72 0,36 0,57 0,36 1,12 0,49 0,80 0,44 0,87	1,80 1,02 3,36 1,55 0,35 0,74
QUOTE PROGETTO		365,83 366,00 366,00 366,07 366,10	366,33 366,39 366,50 366,50 367,84
DIST.PARZIALI PROGETTO		0,35 1,25 1,00 0,53	3,47 1,00 1,00 1,10 1,99



SCAVI E BONIFICHE	
BONIFICA	7,415 mq
RILEVATI	
RILEVATO	15,087 mq
TERRENO VEGETALE	8,792 m
SOVRASTRUTTURA STRADALE	
STRATO DI USURA	5,999 m
STRATO DI BINDER	5,999 m
SCAVI E BONIFICHE SS121_lotto 2A	
GRADONATURA	2,71 m
AREA DI GRADONATURA	1,47 mq
SOVRAST. SS121_lotto 2A	
BASE	6,00 m
MISTO GRANULARE	6,00 m
GEOGRIGLIA	2 m

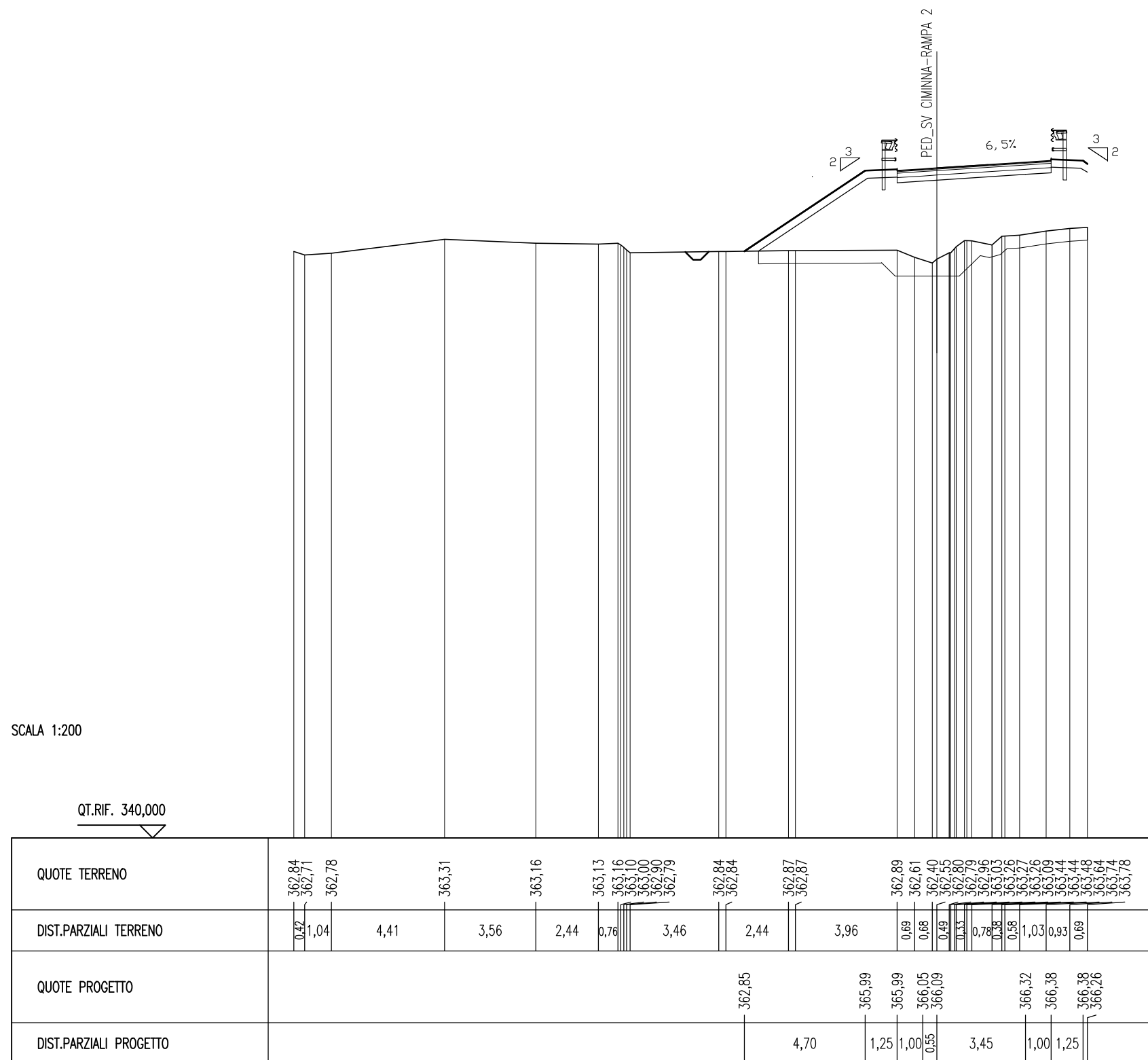
SEZIONE N. : 6.A  
 QT. PROGETTO : 366,13  
 DIST.PROG. : 106,46  
 DIST.PREC. : 6,58  
 DIST.SUCC. : 4,54





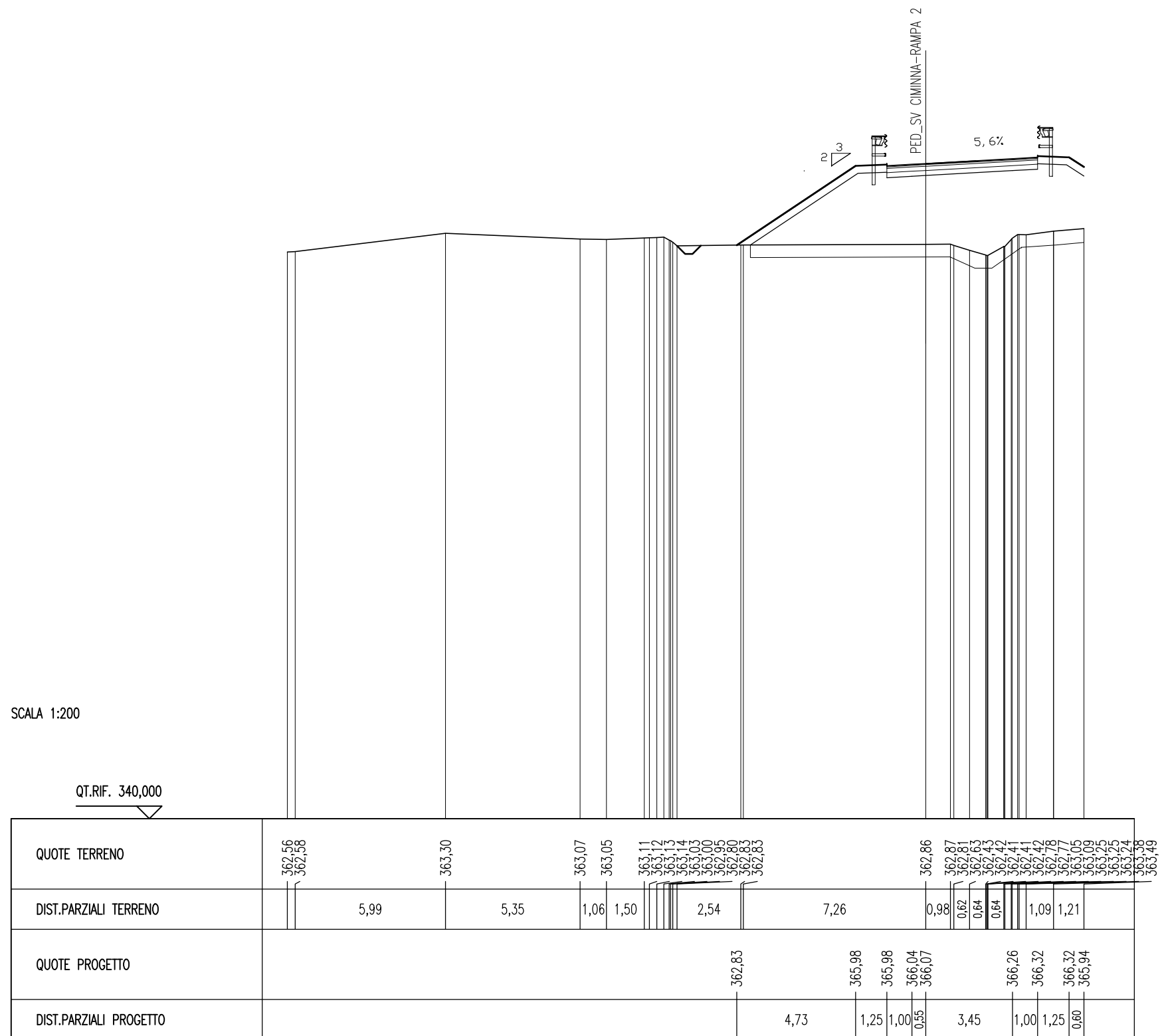
SCAVI E BONIFICHE	
BONIFICA	7,693 mq
RILEVATI	
RILEVATO	28,247 mq
TERRENO VEGETALE	8,367 m
SOVRASTRUTTURA STRADALE	
STRATO DI USURA	6,000 m
STRATO DI BINDER	6,000 m
SOVRAST. SS121 lotto 2A	
BASE	6,00 m
MISTO GRANULARE	6,00 m

SEZIONE N. : 6.C  
 QT. PROGETTO : 366,09  
 DIST.PROG. : 113,76  
 DIST.PREC. : 2,76  
 DIST.SUCC. : 2,74



SCAVI E BONIFICHE	
BONIFICA	6,950 mq
RILEVATI	
RILEVATO	31,124 mq
TERRENO VEGETALE	8,900 m
SOVRASTRUTTURA STRADALE	
STRATO DI USURA	6,000 m
STRATO DI BINDER	6,000 m
SOVRAST. SS121 lotto 2A	
BASE	6,00 m
MISTO GRANULARE	6,00 m

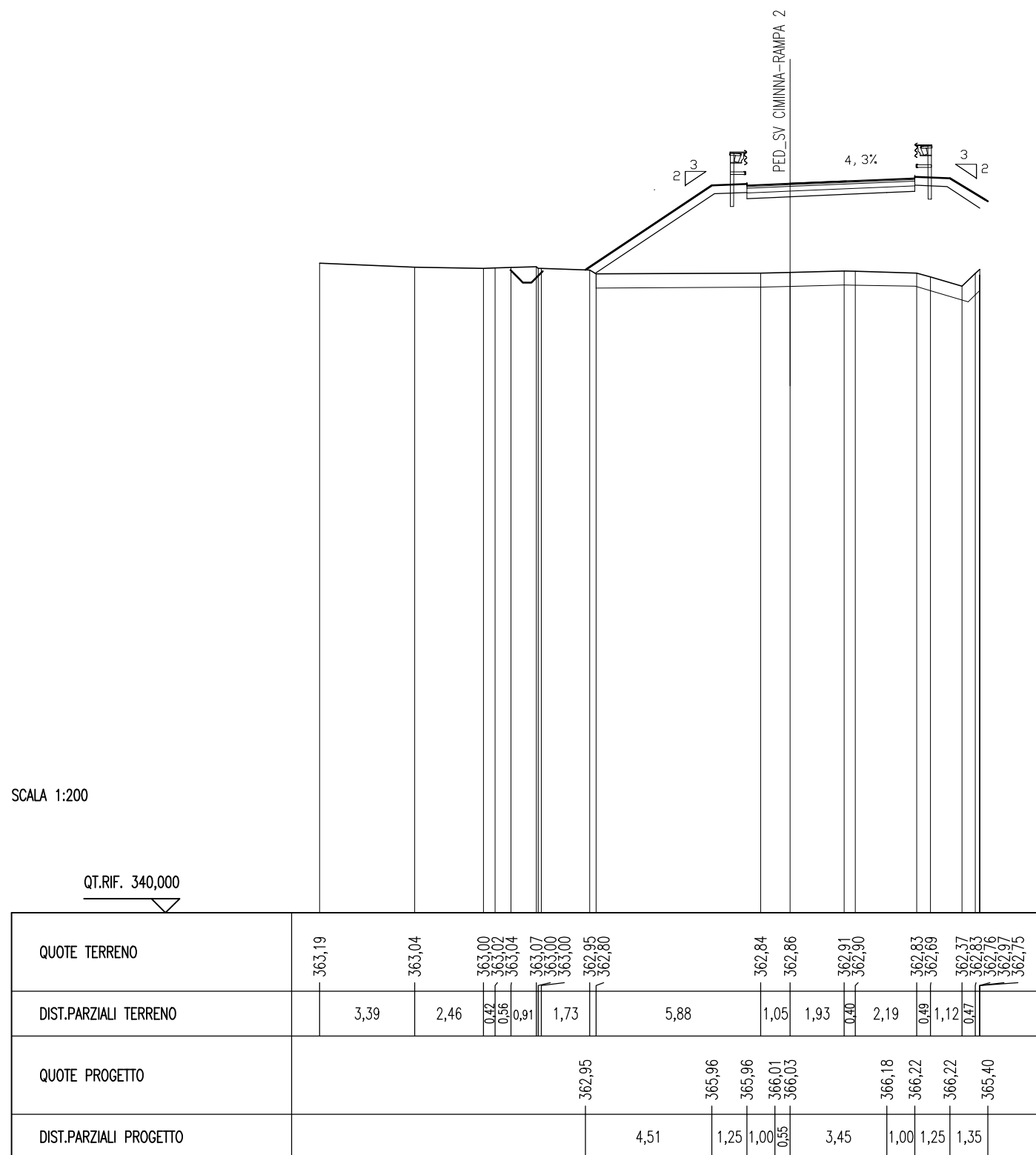
SEZIONE N. : 6.D  
 QT. PROGETTO : 366,07  
 DIST.PROG. : 116,50  
 DIST.PREC. : 2,74  
 DIST.SUCC. : 3,27





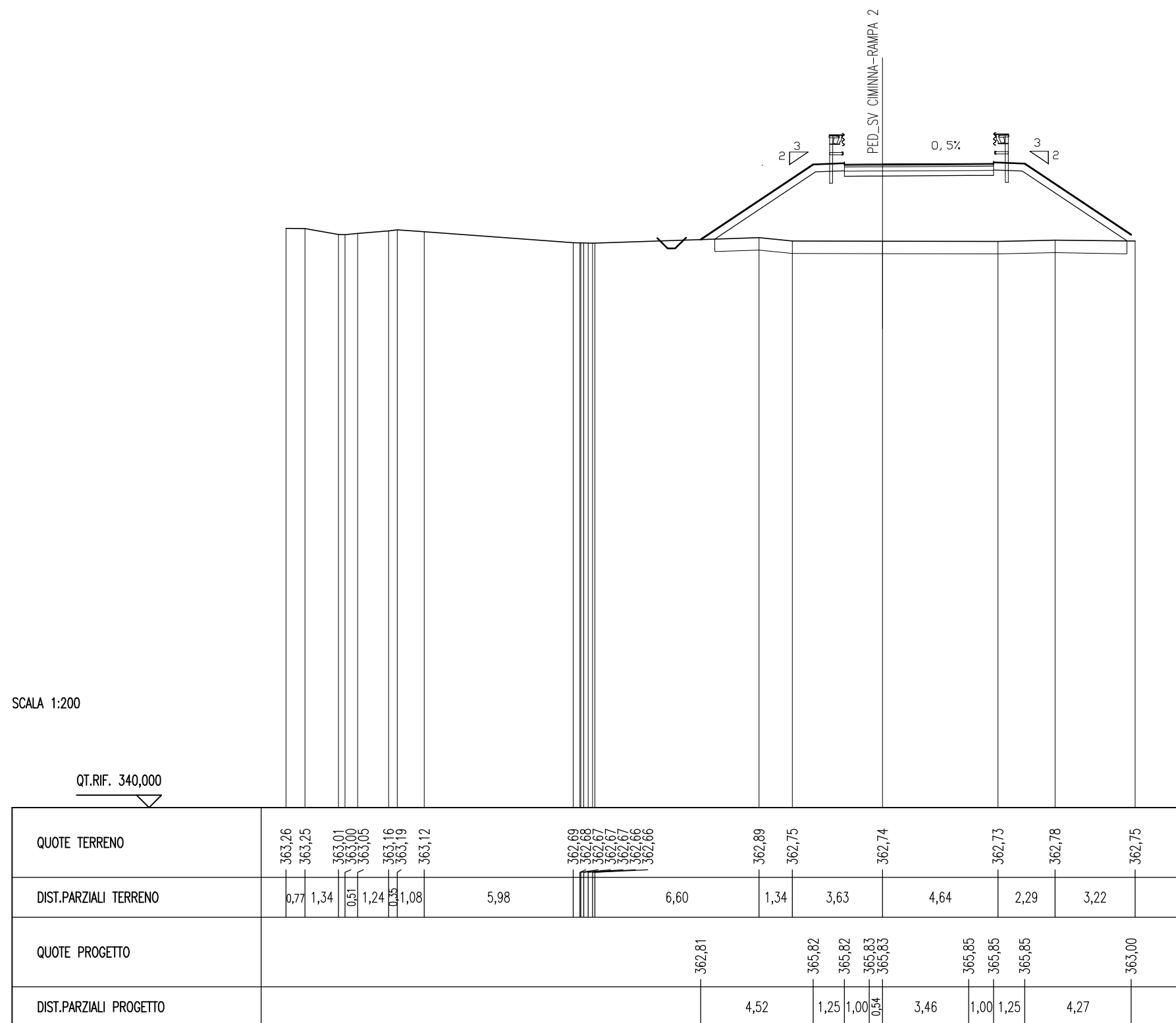
SCAVI E BONIFICHE	
BONIFICA	6,945 mq
RILEVATI	
RILEVATO	33,118 mq
TERRENO VEGETALE	9,338 m
SOVRASTRUTTURA STRADALE	
STRATO DI USURA	6,000 m
STRATO DI BINDER	6,000 m
SOVRAS. SS121 lotto 2A	
BASE	6,00 m
MISTO GRANULARE	6,00 m

SEZIONE N. : 7  
 QT. PROGETTO : 366,03  
 DIST.PROG. : 119,77  
 DIST.PREC. : 3,27  
 DIST.SUCC. : 9,70



SCAVI E BONIFICHE	
BONIFICA	8,317 mq
RILEVATI	
RILEVATO	33,631 mq
TERRENO VEGETALE	13,078 m
SOVRASTRUTTURA STRADALE	
STRATO DI USURA	6,000 m
STRATO DI BINDER	6,000 m
SOVRAST. SS121 lotto 2A	
BASE	6,00 m
MISTO GRANULARE	6,00 m

SEZIONE N. : 7.A  
 QT. PROGETTO : 365,85  
 DIST.PROG. : 129,47  
 DIST.PREC. : 9,70  
 DIST.SUCC. : 7,33











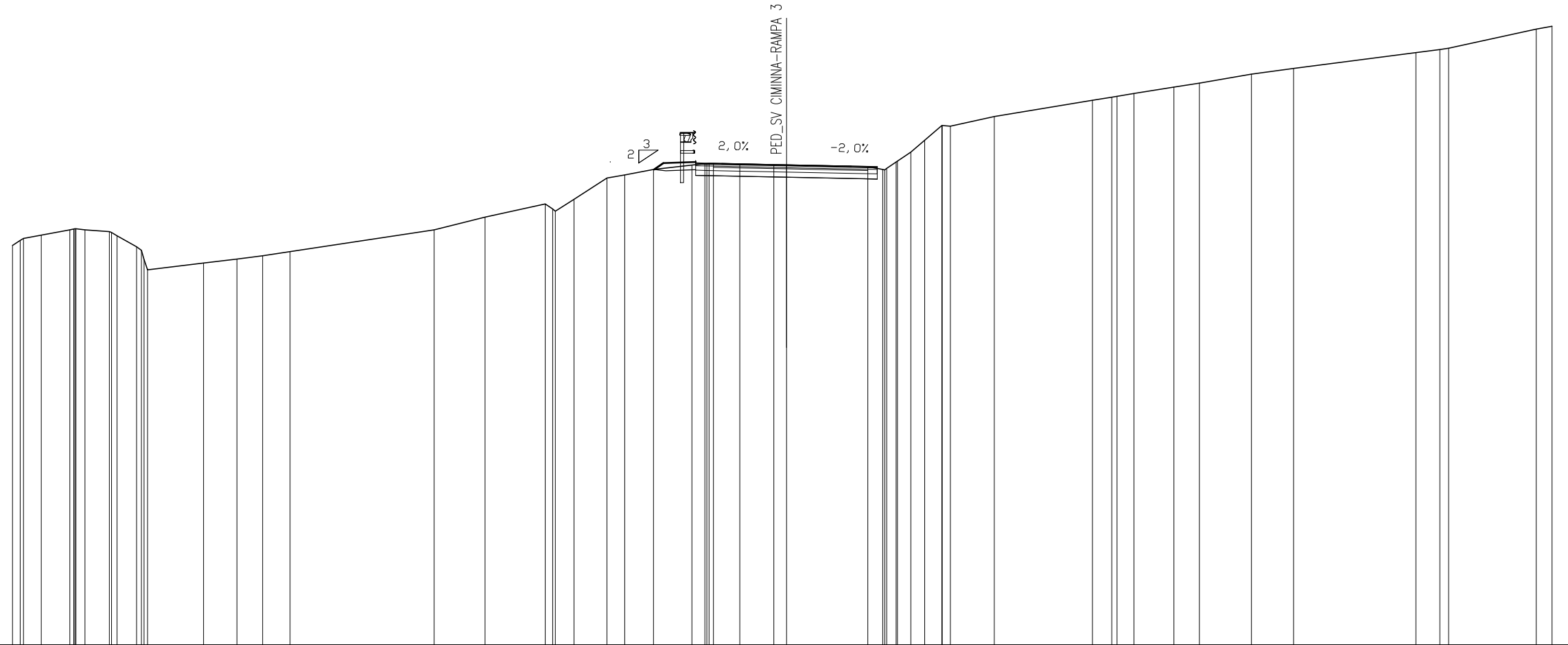
**SVINCOLI E ROTATORIE  
RAMPA 3**

SCAVI E BONIFICHE	
STERRO	0,782 mq
RILEVATI	
TERRENO VEGETALE	1,679 m
SOVRASTRUTTURA STRADALE	
STRATO DI USURA	7,000 m
STRATO DI BINDER	7,000 m
SCAVI E BONIFICHE SS121_lotto 2A	
COMPATTAZIONE SCAVI	7,00 m
SCARIFICA	5,95 m
DEMOLIZIONE SOVRASTRUTTURA	1,78 mq
SOVRAST. SS121_lotto 2A	
BASE	7,00 m
MISTO GRANULARE	7,00 m

SEZIONE N. : 1  
 QT. PROGETTO : 368,50  
 DIST.PROG. : 0,00  
 DIST.SUCC. : 0,08

SCALA 1:200

QT.RIF. 350,000



QUOTE TERRENO	365,40 365,59 365,67 365,80 366,03 366,04 366,05 366,00 365,94 365,90 365,77 365,35 365,22 364,86 364,46 364,72 364,87 365,00 365,17	366,00	366,49	367,00	366,81 366,72 367,18	368,00	368,12	368,33	368,49 368,55 368,56 368,56 368,57 368,54 368,51 368,50	368,44 368,33 368,31 368,37 368,61 368,65 369,00 369,46 370,03 370,02 370,00 370,57	371,00	371,12 371,15 371,26	371,50	371,66	372,00	372,23	372,83	372,95 373,00	373,74 373,85
DIST.PARZIALI TERRENO	0,68 1,09 0,34 0,95 0,75 2,15 1,29 0,99 1,06 5,55 1,97 2,32 0,72 1,27 0,69 1,11 1,49 0,50 1,01 1,31 0,49 3,14 0,58 0,36 0,51 0,53 0,66 1,70 3,79 0,74 0,65 1,54 0,99 2,01 1,62 4,72 0,92 0,34 3,38 0,61																		
QUOTE PROGETTO								368,33 368,57	368,50	368,44 368,43									
DIST.PARZIALI PROGETTO								0,36 1,25 0,50	3,00	3,00	0,50								




SCAVI E BONIFICHE	
STERRO	1,461 mq
RILEVATI	
TERRENO VEGETALE	1,336 m
SOVRASTRUTTURA STRADALE	
STRATO DI USURA	7,000 m
STRATO DI BINDER	7,000 m
MANUFATTI	
CANALETTA	0,201 mq
SCAVI E BONIFICHE SS121_lotto 2A	
COMPATTAZIONE SCAVI	7,00 m
SCARIFICA	6,13 m
DEMOLIZIONE SOVRASTRUTTURA	1,84 mq
SOVRAST. SS121_lotto 2A	
BASE	7,00 m
MISTO GRANULARE	7,00 m

SEZIONE N. : 1.A  
 QT. PROGETTO : 368,50  
 DIST.PROG. : 0,08  
 DIST.PREC. : 0,08  
 DIST.SUCC. : 19,92

SCALA 1:200

QT.RIF. 350,000



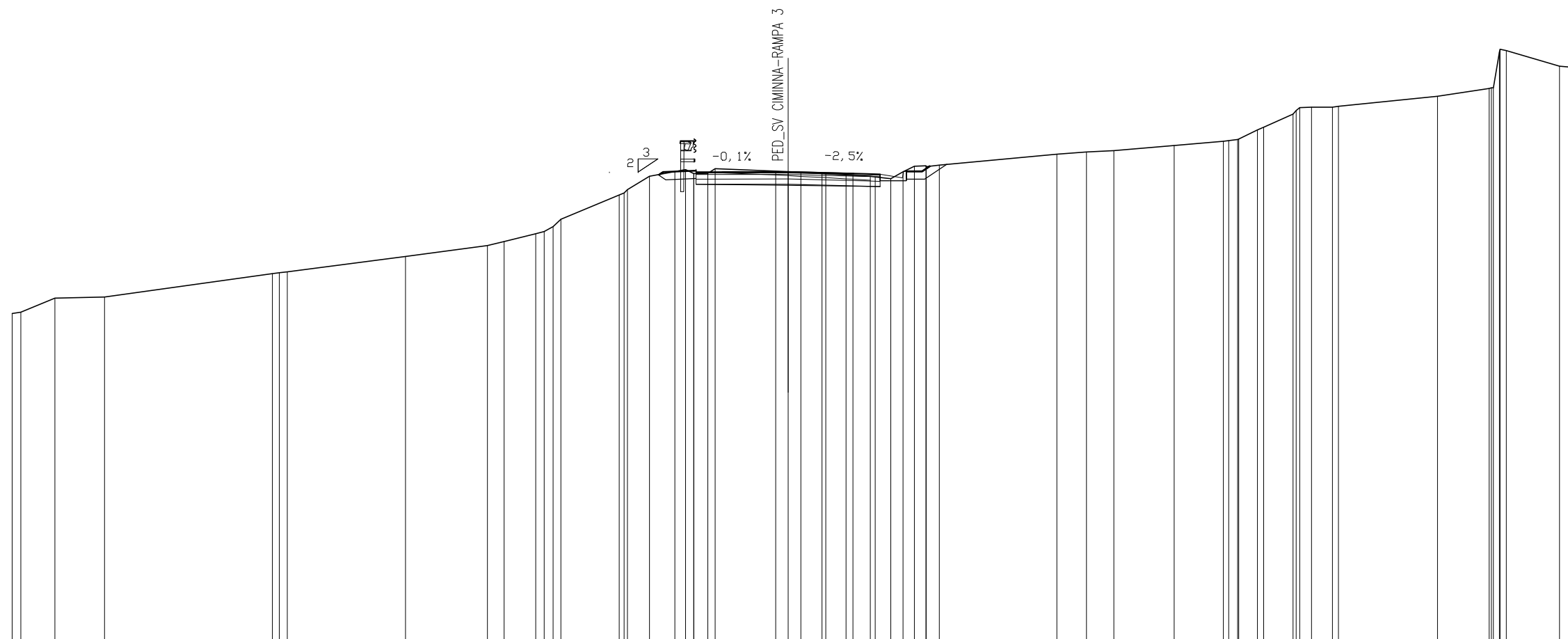
QUOTE TERRENO	365,35 365,57 365,61 365,72 365,95 365,97 365,97 365,98 365,67 365,57 365,26 365,16 364,90 364,46 364,64 364,84 365,00 365,21	366,00 366,47 367,00 366,80 366,72 367,13 368,00 368,10 368,33 368,46 368,54 368,55 368,56 368,56 368,52 368,50 368,48	368,43 368,37 368,31 368,35 368,52 369,00 369,40 369,92 370,02 370,00 370,34 371,00 371,10 371,13 371,22 371,48 371,64 372,00 372,21 372,77 372,94 373,00 373,72 373,85
DIST.PARZIALI TERRENO	0,62 1,22 1,29 0,40 0,56 1,55 1,65 1,27 1,35 5,24 1,86 2,45 0,64 1,34 0,62 1,16 1,17 0,74 1,50 1,24 0,71 2,43 0,60 0,66 0,47 0,60 1,57 3,96 0,63 0,56 1,62 1,04 2,11 1,51 4,38 1,25 0,46 3,28 0,70		
QUOTE PROGETTO		368,36 368,41 368,42 368,50 368,42 368,41	
DIST.PARZIALI PROGETTO		1,25 0,50 3,00 3,00 0,50	

SCAVI E BONIFICHE	
STERRO	1,792 mq
RILEVATI	
TERRENO VEGETALE	2,361 m
SOVRASTRUTTURA STRADALE	
STRATO DI USURA	7,000 m
STRATO DI BINDER	7,000 m
MANUFATTI	
CANALETTA	0,201 mq
SCAVI E BONIFICHE SS121_lotto 2A	
COMPATTAZIONE SCAVI	7,00 m
SCARIFICA	5,91 m
DEMOLIZIONE SOVRASTRUTTURA	1,69 mq
SOVRAST. SS121_lotto 2A	
BASE	7,00 m
MISTO GRANULARE	7,00 m

SEZIONE N. : 2  
 QT. PROGETTO : 367,80  
 DIST.PROG. : 20,00  
 DIST.PREC. : 19,92  
 DIST.SUCC. : 20,00

SCALA 1:200

QT.RIF. 350,000



QUOTE TERRENO	362,42 362,47	363,00	363,04	363,94 363,97 364,00	364,59	365,00 365,15	365,45 365,54 365,72 366,00	366,92 367,00 367,13 367,64 367,81 367,89 367,74 367,74 367,92	367,83 367,81 367,78 367,74 367,73 367,69 367,67 367,61 367,54 367,81 368,02 368,03 368,00 368,06	368,47	368,56	368,61	368,80	368,96 368,99 369,03 369,05 369,39 369,50 370,14 370,24 370,56 370,56 370,29	370,67	370,97 371,00 371,00 372,46 372,41 371,82 371,79			
DIST.PARZIALI TERRENO	0,33 1,29	1,89	6,38	4,50	3,11	0,64 1,20	0,32 2,22	0,84 0,96 0,41 0,53 2,31	0,47 0,49 0,80 0,77 0,66 0,59 0,46 0,43 0,44 0,50	4,47	1,13	1,04	2,30	1,87	0,34 0,71 1,12 0,45 0,80	3,77	1,97	2,02	0,40
QUOTE PROGETTO								367,71 367,80 367,80	367,80	367,73 367,71	367,82 367,82 368,02								
DIST.PARZIALI PROGETTO								1,25 0,50	3,00	3,00	0,50 1,00 0,60								







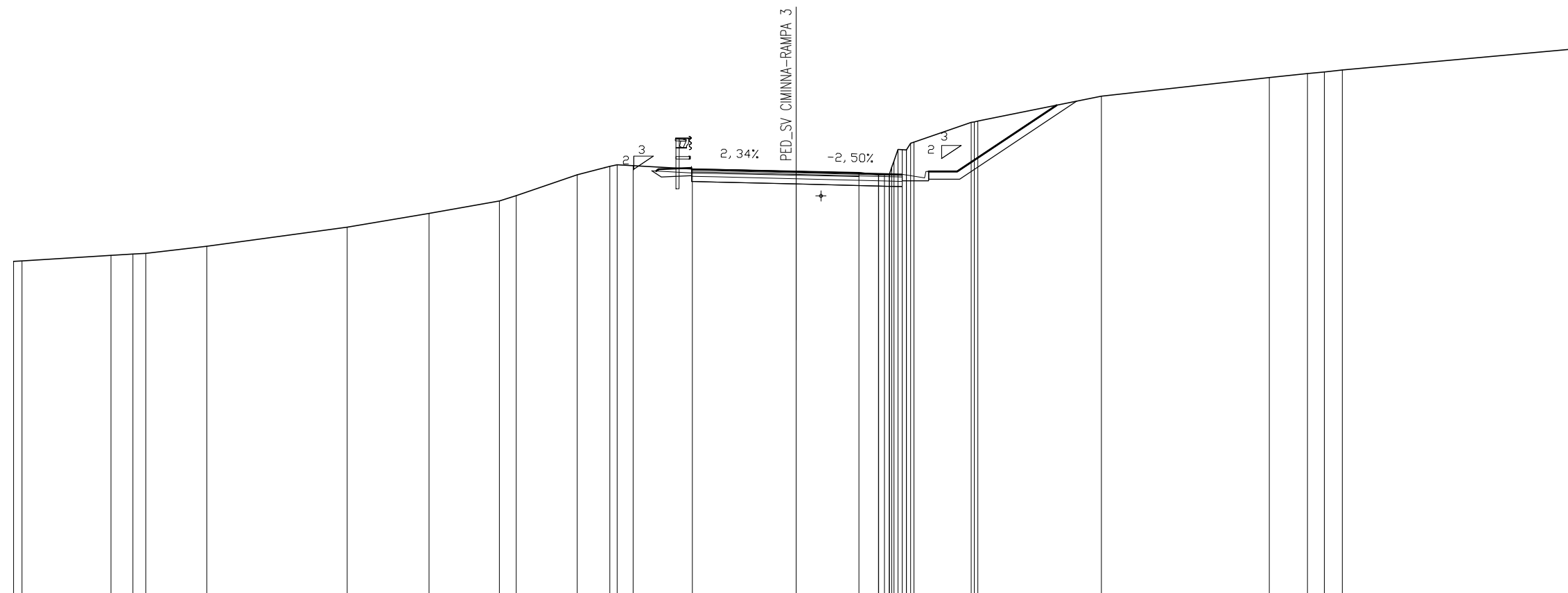


SCAVI E BONIFICHE	
STERRO	9,551 mq
RILEVATI	
TERRENO VEGETALE	7,021 m
SOVRASTRUTTURA STRADALE	
STRATO DI USURA	8,048 m
STRATO DI BINDER	8,048 m
MANUFATTI	
CANALETTA	0,201 mq
SCAVI E BONIFICHE SS121_lotto 2A	
COMPATTAZIONE SCAVI	8,05 m
SCARIFICA	7,91 m
DEMOLIZIONE SOVRASTRUTTURA	2,13 mq
SOVRAST. SS121_lotto 2A	
BASE	8,05 m
MISTO GRANULARE	8,05 m

SEZIONE N. : 4  
 QT. PROGETTO : 366,12  
 DIST.PROG. : 60,00  
 DIST.PREC. : 0,65  
 DIST.SUCC. : 10,00

SCALA 1:200

QT.RIF. 350,000



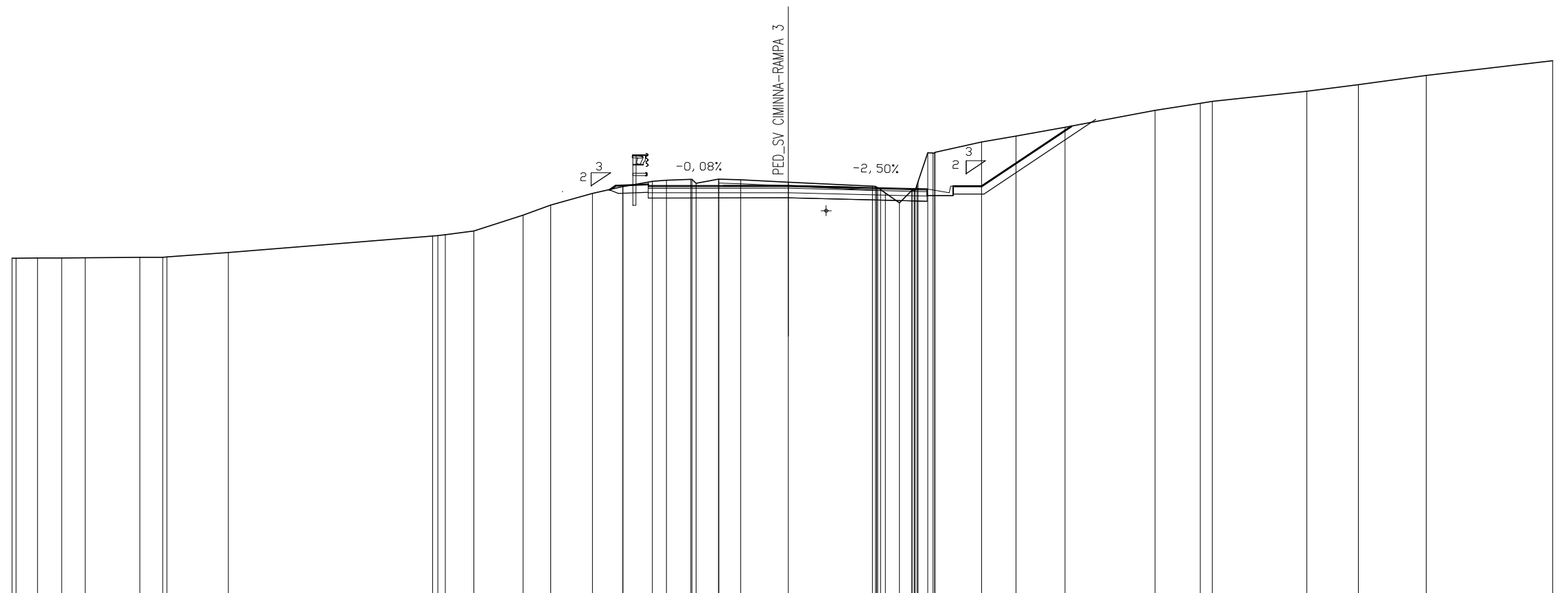
QUOTE TERRENO	362,70 362,72		362,93	362,98 363,00	363,28		364,00		364,53		365,00 365,20		366,00	366,12 366,36 366,35	366,22		366,14		366,09 366,00 366,00 366,00 366,01 366,29 366,53 366,96 366,95 367,20 367,25 368,00 368,02 368,05	369,00		369,71	369,86 369,92 370,00		370,78	
DIST.PARZIALI TERRENO		3,40	0,84 0,49	2,33		5,36		3,12	2,69	0,64	2,33	1,24	0,61	2,26	3,97		2,39	0,75	2,19	4,71		6,41	1,45 0,65 0,88		8,69	
QUOTE PROGETTO														366,15 366,21	366,21 366,19		366,12		366,03 366,02	366,13 366,13		368,65				
DIST.PARZIALI PROGETTO														1,25 0,92	3,08		3,43		0,61 1,00 1,10	3,79						

SCAVI E BONIFICHE	
STERRO	12,108 mq
RILEVATI	
RILEVATO	0,015 mq
TERRENO VEGETALE	6,803 m
SOVRASTRUTTURA STRADALE	
STRATO DI USURA	10,757 m
STRATO DI BINDER	10,757 m
MANUFATTI	
CANALETTA	0,201 mq
SCAVI E BONIFICHE SS121_lotto 2A	
COMPATTAZIONE SCAVI	10,76 m
SCARIFICA	6,04 m
DEMOLIZIONE SOVRASTRUTTURA	1,90 mq
SOVRAST. SS121_lotto 2A	
BASE	10,76 m
MISTO GRANULARE	10,76 m

SEZIONE N. : 4.A  
 QT. PROGETTO : 365,75  
 DIST.PROG. : 70,00  
 DIST.PREC. : 10,00  
 DIST.SUCC. : 10,00

SCALA 1:200

QT.RIF. 350,000



QUOTE TERRENO	362,95 362,95 362,96 362,97 362,97	362,99 362,99 363,00	363,18	363,81 363,82 363,86 364,00	364,61 365,00 365,45 365,71 365,72 365,92 365,96 365,99 366,00 366,84 366,00 366,97 365,88	365,73 365,72 365,70 365,67 365,59 365,46 365,09 365,57 365,55 365,55 365,78 365,91 367,02 367,01 367,03 367,43 367,66 368,00	368,65 368,92 369,00	369,39 369,64 370,00 370,56	
DIST.PARZIALI TERRENO	0,83 0,93 0,90	2,11 0,88	2,37	7,87	1,10 1,90 1,07 1,61 1,17 1,14 0,54 0,94 0,86 0,84 1,84	3,24	0,54 0,48 0,37	1,80 1,33 1,88	3,47 1,74 0,47 3,63 1,99 2,61 4,88
QUOTE PROGETTO					365,59 365,75 365,75 365,75	365,75	365,64 365,62 365,73 365,73	368,03	
DIST.PARZIALI PROGETTO					1,25 1,01	4,39	4,49 0,86 1,00 1,10	3,46	







**SVINCOLI E ROTATORIE  
RAMPA 4**







SCAVI E BONIFICHE	
STERRO	0,270 mq
BONIFICA	1,868 mq

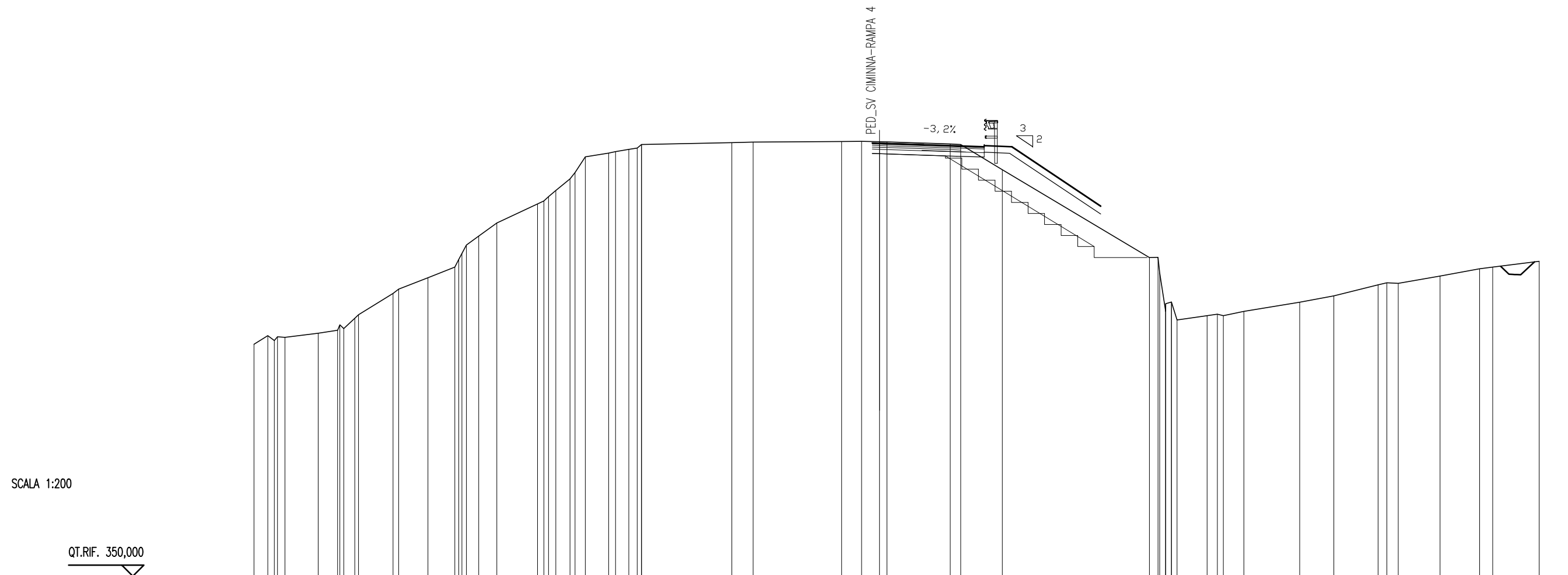
RILEVATI	
RILEVATO	4,021 mq
TERRENO VEGETALE	6,099 m

SOVRASTRUTTURA STRADALE	
STRATO DI USURA	5,081 m
STRATO DI BINDER	5,081 m

SCAVI E BONIFICHE SS121_lotto 2A	
COMPATTAZIONE SCAVI	3,31 m
GRADONATURA	7,91 m
SCARIFICA	4,02 m
AREA DI GRADONATURA	6,04 mq
DEMOLIZIONE SOVRASTRUTTURA	1,16 mq

SOVRAST. SS121_lotto 2A	
BASE	5,08 m
MISTO GRANULARE	5,08 m
GEOGRIGLIA	2 m

SEZIONE N. : 2.A  
 QT. PROGETTO : 369,61  
 DIST.PROG. : 16,69  
 DIST.PREC. : 7,58  
 DIST.SUCC. : 12,14



QUOTE TERRENO	360.51	360.90	360.68	360.85	360.82	361.01	361.14	361.39	361.22	361.68	361.84	362.81	363.00	363.52	364.00	364.35	364.62	365.00	365.41	366.00	366.87	367.00	367.19	367.47	368.00	368.28	369.00	369.17	369.23	369.33	369.40	369.56	369.69	369.70	369.68	369.67	369.58	369.56	368.42	364.43	364.45	363.74	362.00	362.35	362.42	361.61	361.80	361.87	361.81	362.00	362.41	362.70	363.19	363.28	363.27	363.59	363.92	364.00	364.26
DIST.PARZIALI TERRENO	0,62	0,34	1,51	0,88	0,51	1,56	1,33	1,22	0,56	0,82	1,85	0,33	0,64	0,47	1,05	0,60	0,38	4,10	0,96	4,01	0,91	0,81	0,33	2,87	0,48	1,88	6,68	0,39	1,36	0,47	0,93	2,53	1,56	2,00	0,39	0,52	1,90	1,80	0,59	2,11																			
QUOTE PROGETTO																																					369.62	369.61	369.50	369.46	369.46			366.77															
DIST.PARZIALI PROGETTO																																			0,33	3,50	1,25	1,25	4,03																				









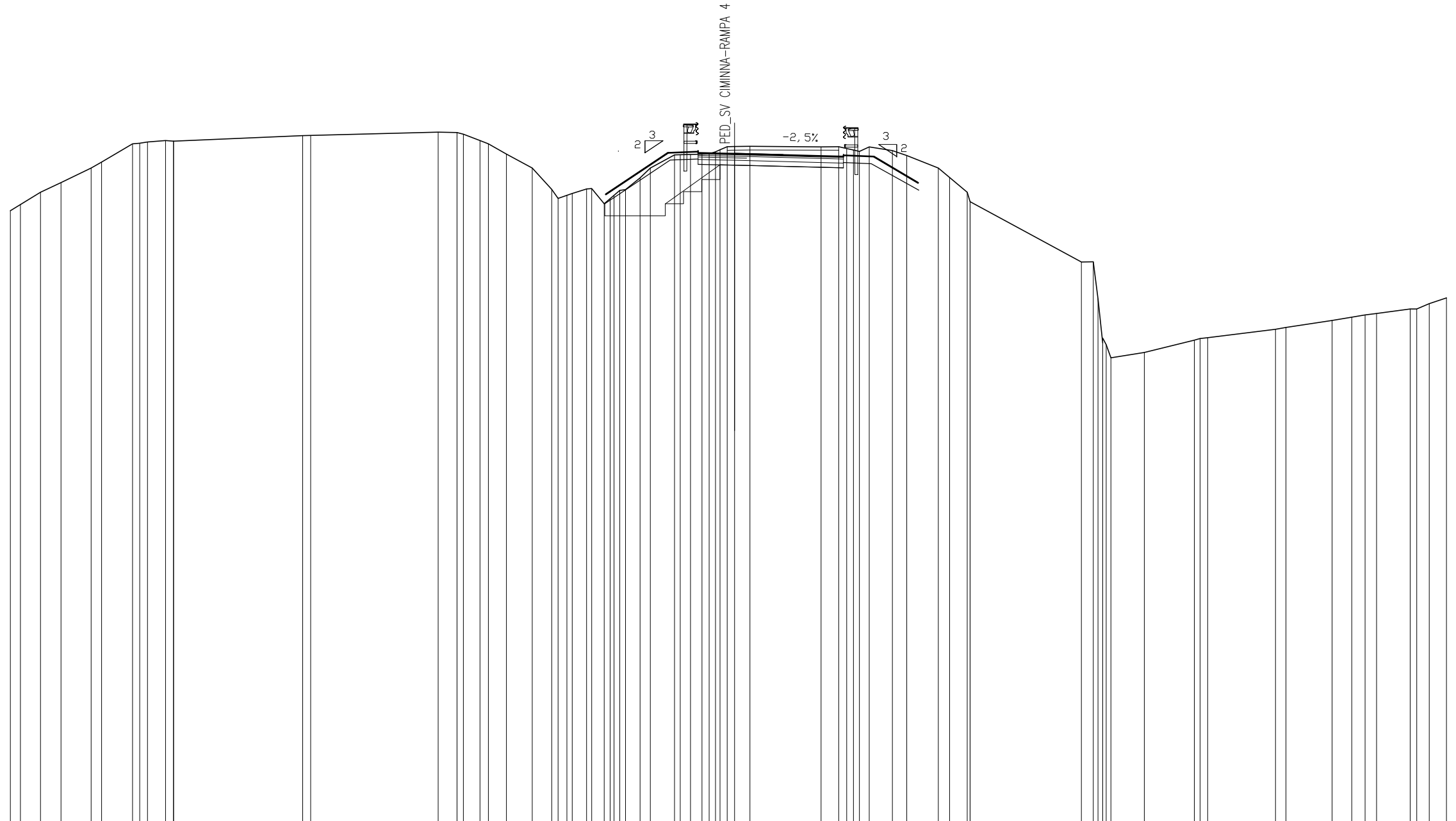






SCAVI E BONIFICHE	
STERRO	5,679 mq
BONIFICA	3,333 mq
RILEVATI	
TERRENO VEGETALE	7,719 m
SOVRASTRUTTURA STRADALE	
STRATO DI USURA	6,000 m
STRATO DI BINDER	6,000 m
SCAVI E BONIFICHE SS121_lotto 2A	
COMPATTAZIONE SCAVI	5,10 m
GRADONATURA	2,77 m
SCARIFICA	4,61 m
AREA DI GRADONATURA	2,77 mq
DEMOLIZIONE SOVRASTRUTTURA	1,38 mq
SOVRAST. SS121_lotto 2A	
BASE	6,00 m
MISTO GRANULARE	6,00 m
GEOGRIGLIA	2 m

SEZIONE N. : 5  
 QT. PROGETTO : 367,59  
 DIST.PROG. : 68,24  
 DIST.PREC. : 5,52  
 DIST.SUCC. : 10,51



SCALA 1:200

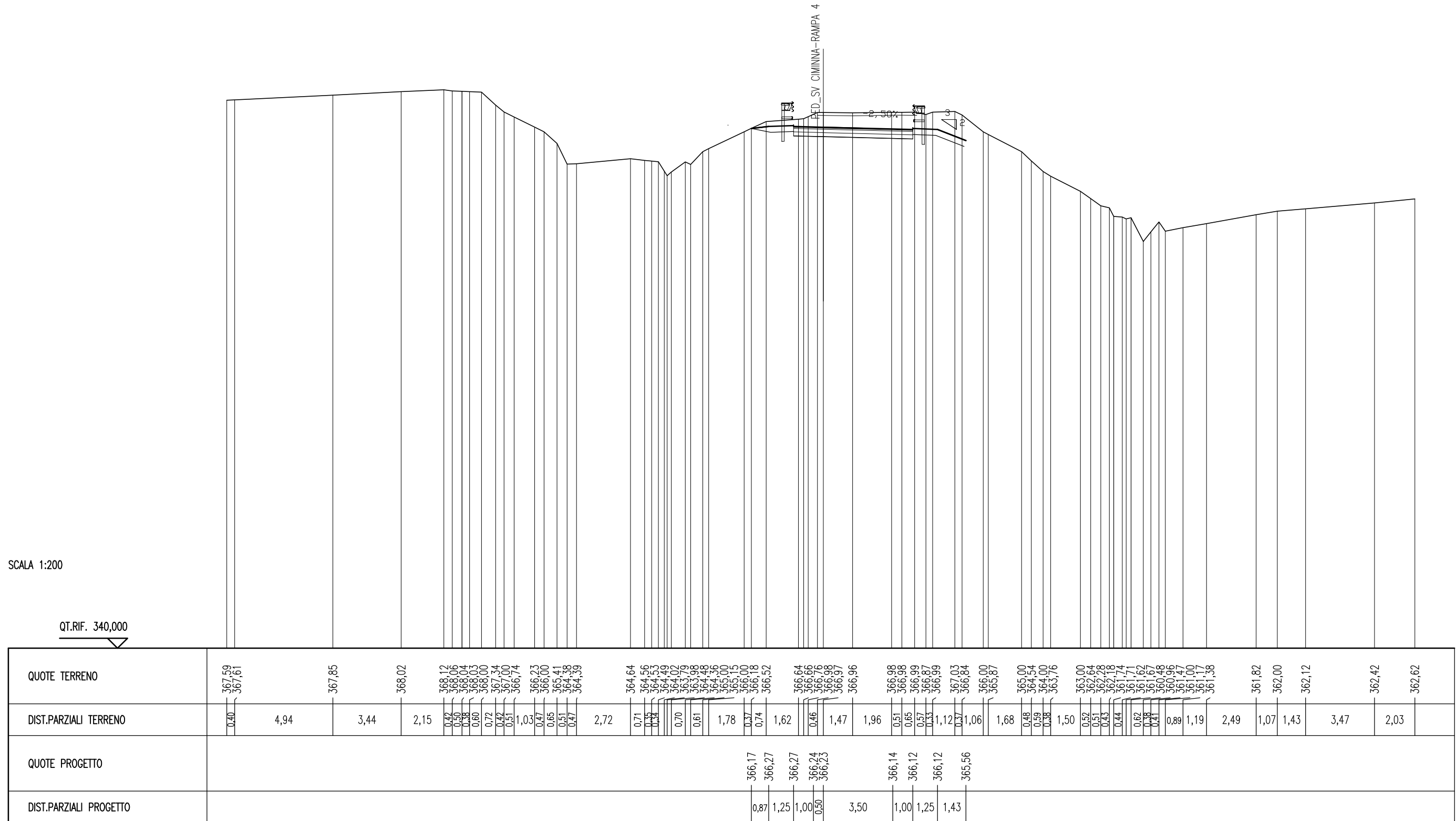
QT.RIF. 340,000

QUOTE TERRENO	365,24 365,49 366,00 366,40 367,00 367,25 368,00 368,02 368,08 368,13 368,11	368,33 368,35	368,48 368,46 368,40 368,14 368,00 367,58 367,00	366,12 365,75 365,87 365,95 366,14 366,15 365,53 365,27 365,67 366,07 366,11 367,00 367,54 367,55 367,56 367,58 367,56 367,36 367,67 367,75 367,88 367,89 367,90 367,88 367,88 367,91 367,74 367,69 367,87 367,72 367,51	367,00 366,61 366,61 366,00 365,61	363,13 363,13 363,13 359,98 359,78 359,71 359,16 359,39	359,90 359,96 360,00	360,35 360,42	360,71 360,85 360,94 361,00	361,18 361,18 361,40 361,64
DIST.PARZIALI TERRENO	0,41 0,83 0,85 1,24 0,43 1,28 0,75 0,33 5,33 0,32 5,27 0,78 0,69 0,34 0,75 1,07 0,80 0,36 0,59 0,52 0,44 0,61 0,42 1,00 0,42 0,47 0,36 0,64 2,94 0,73 0,33 0,40 0,96 0,39 1,31 0,46 0,73 4,60 0,49 1,38 2,06 2,80 0,43 1,91 0,81 0,55 0,48 1,38 0,52 0,70									
QUOTE PROGETTO				365,91 367,63 367,63 367,60 367,59					367,50 367,48 367,48 366,39	
DIST.PARZIALI PROGETTO				2,57 1,25 1,00 0,50				3,50 1,00 1,25 1,83		



SCAVI E BONIFICHE	
STERRO	9,275 mq
RILEVATI	
TERRENO VEGETALE	4,911 m
SOVRASTRUTTURA STRADALE	
STRATO DI USURA	6,000 m
STRATO DI BINDER	6,000 m
SCAVI E BONIFICHE SS121_lotto 2A	
COMPATTAZIONE SCAVI	6,00 m
SCARIFICA	5,00 m
DEMOLIZIONE SOVRASTRUTTURA	1,50 mq
SOVRAST. SS121_lotto 2A	
BASE	6,00 m
MISTO GRANULARE	6,00 m

SEZIONE N. : 6  
 QT. PROGETTO : 366,23  
 DIST.PROG. : 88,51  
 DIST.PREC. : 9,76  
 DIST.SUCC. : 6,44









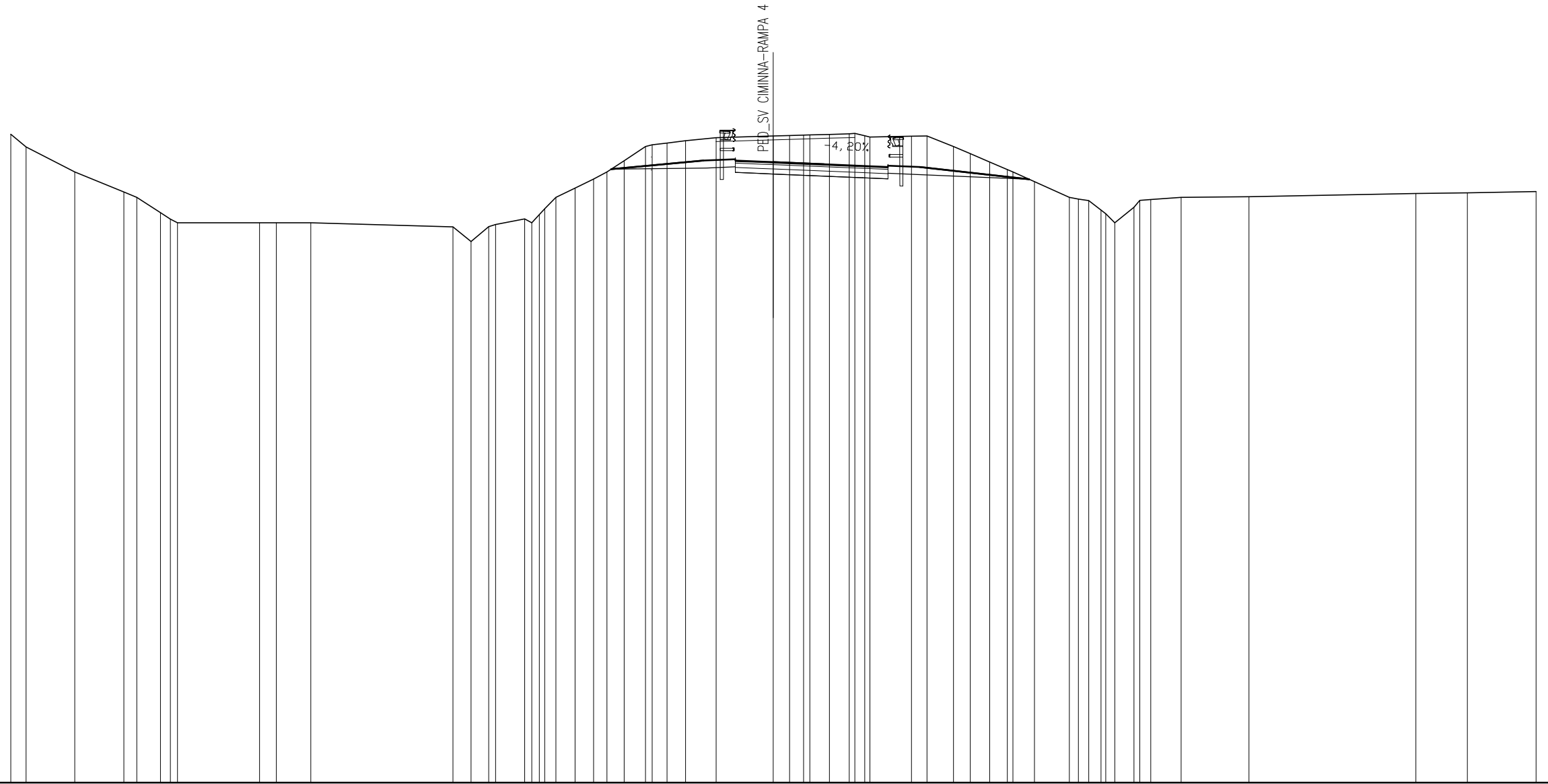


SCAVI E BONIFICHE	
STERRO	16,792 mq
RILEVATI	
TERRENO VEGETALE	10,467 m
SOVRASTRUTTURA STRADALE	
STRATO DI USURA	5,999 m
STRATO DI BINDER	5,999 m
SCAVI E BONIFICHE SS121_lotto 2A	
COMPATTAZIONE SCAVI	6,00 m
SCARIFICA	5,47 m
DEMOLIZIONE SOVRASTRUTTURA	1,62 mq
SOVRAST. SS121_lotto 2A	
BASE	6,00 m
MISTO GRANULARE	6,00 m

SEZIONE N. : 8  
 QT. PROGETTO : 364,39  
 DIST.PROG. : 120,00  
 DIST.PREC. : 9,05  
 DIST.SUCC. : 5,21

SCALA 1:200

QT.RIF. 340,000




QUOTE TERRENO	365,49 364,99	364,00	363,21 363,00	362,40 362,15 362,00	362,00 362,00	362,00	361,84 361,27 361,85 361,94	362,16 362,00 362,22 362,35 363,00 363,37 363,72 364,00 364,44	365,00 365,07 365,14 365,23	365,35	365,42 365,43 365,45 365,46 365,48 365,50 365,52 365,42 365,37	365,41 365,42	365,00 364,72 364,39 364,09 364,00 363,62	363,00 362,94 362,88 362,51 362,36 362,00 362,62 362,88 362,92 363,00	363,03	363,16 363,18	363,23			
DIST.PARZIALI TERRENO	0,60 1,91	1,94	0,50 0,94 0,39	3,23	0,66 1,36	5,59	0,71 0,70 1,14	0,44 0,75 0,73 0,53 0,68 0,83	0,58 0,73	1,20	2,25	0,64 0,55 0,77 0,78 0,39	1,64	0,61 1,04 0,67 0,76 0,69 0,85	1,37	0,36 0,40 0,48 0,35 0,75 0,42 1,20	2,66	6,56	2,02 2,70	
QUOTE PROGETTO								364,11	364,45	364,45	364,41 364,39	364,24	364,20	364,20	363,72					
DIST.PARZIALI PROGETTO								3,62	1,25	1,00	0,49	3,51	1,00	1,25	4,30					

SCAVI E BONIFICHE	
STERRO	14,273 mq
RILEVATI	
TERRENO VEGETALE	9,476 m
SOVRASTRUTTURA STRADALE	
STRATO DI USURA	6,000 m
STRATO DI BINDER	6,000 m
SCAVI E BONIFICHE SS121_lotto 2A	
SCARIFICA	5,45 m
DEMOLIZIONE SOVRASTRUTTURA	1,62 mq
SOVRAST. SS121_lotto 2A	
BASE	6,00 m
MISTO GRANULARE	6,00 m

SEZIONE N. : 8.A  
 QT. PROGETTO : 364,24  
 DIST.PROG. : 125,21  
 DIST.PREC. : 5,21  
 DIST.SUCC. : 4,77

SCALA 1:200


QT.RIF. 340,000



QUOTE TERRENO	363,07 363,00 362,81 362,72 362,59 362,10 362,09 362,00 362,00 362,00	362,00 362,00	362,00 362,00	362,13	362,10 361,94 361,75 362,05 362,05 362,23 362,37 362,47 362,53 362,00 362,18 363,00 363,58 364,00 364,48 364,80 364,97 365,03 365,07 365,04 365,09	365,11 365,15	365,22 365,10	365,14 365,00 364,84	364,00	363,36 363,00 362,88 362,53 362,21 362,64 362,79 362,86 362,88 362,91	363,00 363,04	363,19	363,24 363,25 363,25 363,26 363,34			
DIST.PARZIALI TERRENO	0,33 1,07 0,48 1,11 0,37	3,30	1,05 2,32	0,44 3,01	3,26	0,53 0,35 0,55 0,38 0,48 0,85 0,70 1,00 1,15 0,40 0,36 0,34 0,37	2,18	1,02 2,12	0,89 1,85 0,98 0,43	2,21	1,46 0,76 0,40 0,51 0,33 0,68 0,65 0,57	1,55	2,06	7,35	2,43	0,66 0,34 0,53 0,88
QUOTE PROGETTO					364,20	365,06 364,38 364,41 364,30 364,38 364,30 364,26 364,24		364,09 364,05	364,23 364,16 364,05	364,23 364,16 364,61 364,59	363,62					
DIST.PARZIALI PROGETTO					2,80	0,97 0,35 1,00 1,00 0,49	3,51	1,00 1,00	0,35 0,57	2,38						

SCAVI E BONIFICHE	
STERRO	10,819 mq
RILEVATI	
TERRENO VEGETALE	8,941 m
SOVRASTRUTTURA STRADALE	
STRATO DI USURA	6,042 m
STRATO DI BINDER	6,042 m
SCAVI E BONIFICHE SS121_lotto 2A	
SCARIFICA	8,60 m
DEMOLIZIONE SOVRASTRUTTURA	2,48 mq
SOVRAST. SS121_lotto 2A	
BASE	6,04 m
MISTO GRANULARE	6,04 m

SEZIONE N. : 8.B  
 QT. PROGETTO : 364,14  
 DIST.PROG. : 129,98  
 DIST.PREC. : 4,77  
 DIST.SUCC. : 6,22



SCALA 1:200

QT.RIF. 340,000

QUOTE TERRENO	362,00	362,00	362,00	362,00	362,00	362,00	362,00	362,32	362,45	362,21	362,00	361,98	361,96	362,21	362,18	362,05	362,79	363,00	364,00	364,50	364,53	364,73	364,88	364,96	364,99	365,00	365,01	365,02	364,98	364,97	364,96	364,98	365,00	364,92	364,71	364,00	363,52	363,17	363,00	362,81	362,79	362,75	362,81	362,89	363,00	363,02	363,16	363,19	363,20	363,20	363,21	363,20	363,21	363,21	363,31
DIST.PARZIALI TERRENO	1,78	1,56	1,36	1,35	0,50	1,95	0,50	6,02	2,66	0,36	0,22	0,42	0,33	1,87	0,36	1,58	1,18	1,33	1,33	0,58	1,65	1,07	0,35	1,07	0,73	0,38	0,66	2,19	0,96	0,76	0,55	0,74	0,16	0,83	1,20	1,48	2,23	1,17	6,22	1,35	0,71	1,82	0,87	1,27	0,80										
QUOTE PROGETTO								364,08								364,87	364,27	364,20	364,27	364,16	364,14	364,14						364,06	364,05	364,16	364,16	364,23	363,59																						
DIST.PARZIALI PROGETTO								3,97								0,89	0,35	1,00	1,00	0,50						3,54	1,00	1,00	0,35	1,54																									











**SVINCOLI E ROTATORIE  
RAMPA 5**

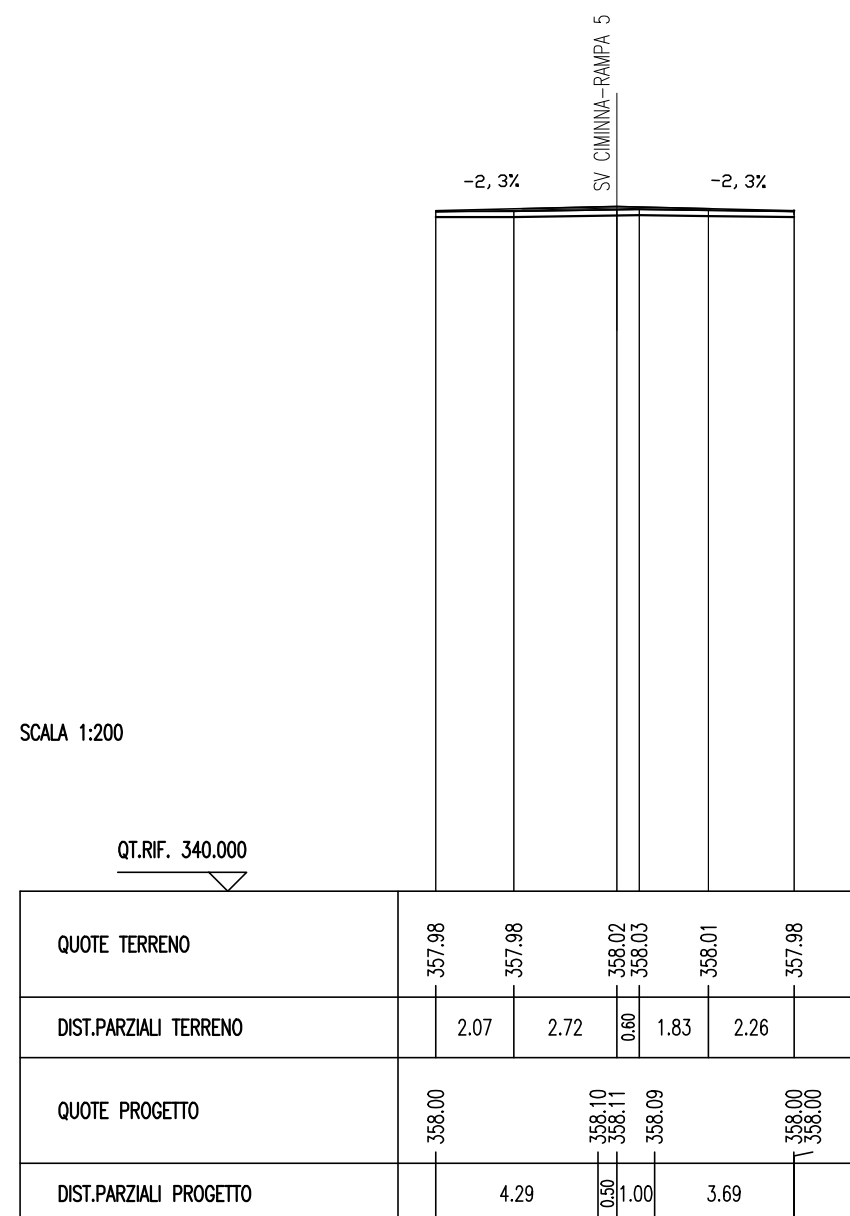






SCAVI E BONIFICHE - SV CIMINNA - RAMPA 5	
SCARIFICA	18.98 m
RILEVATI - SV CIMINNA - RAMPA 5	
TERRENO VEGETALE	0.01 m
SOVRAST. - SV CIMINNA - RAMPA 5	
USURA	9.47 m
BINDER	9.47 m

SEZIONE N. : 2  
 QT. PROGETTO : 358.11  
 DIST.PROG. : 20.00  
 DIST.PREC. : 8.44  
 DIST.SUCC. : 5.40







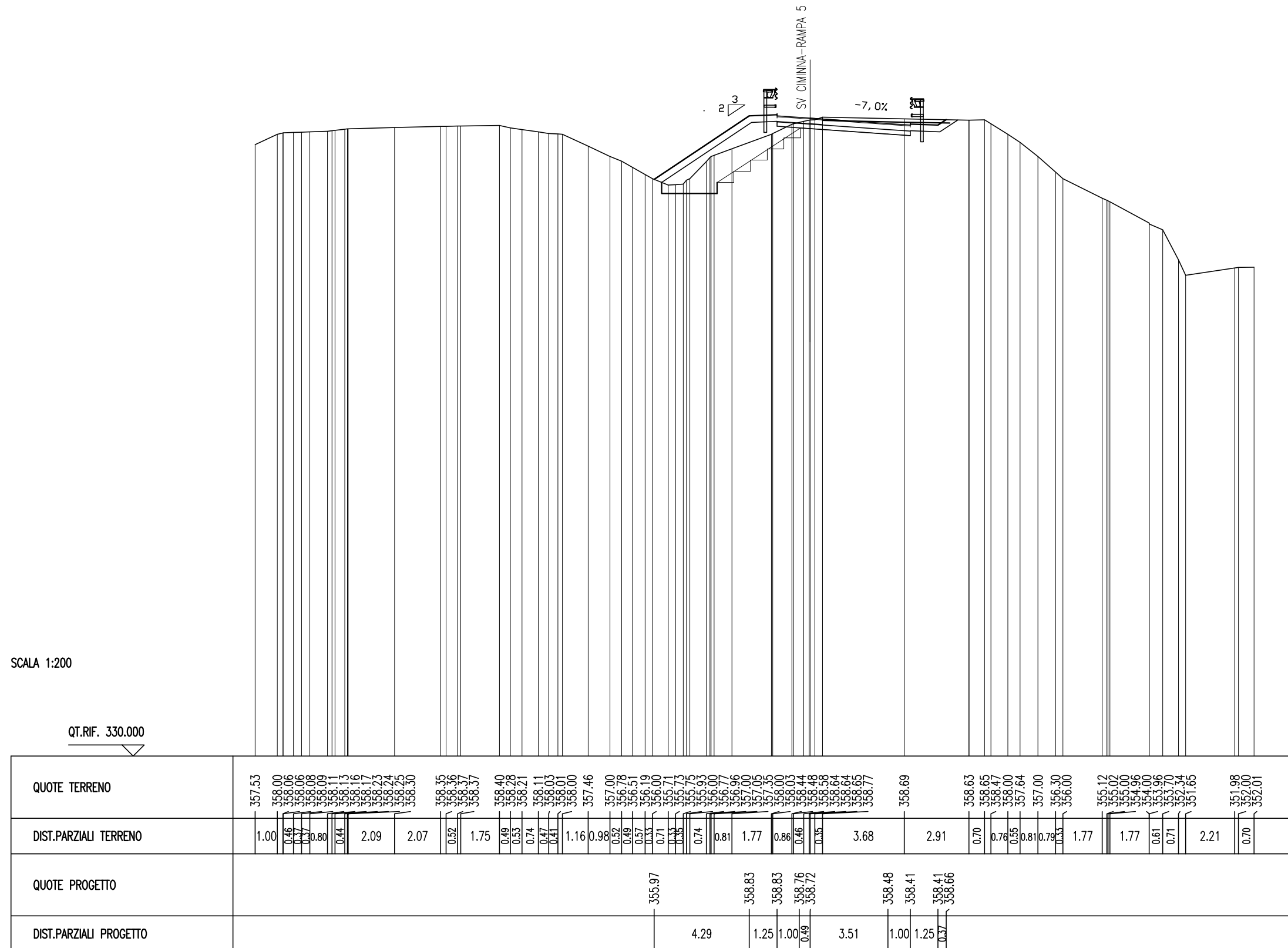






SCAVI E BONIFICHE - SV CIMINNA - RAMPA 5	
STERRO	1.58 mq
BONIFICA	2.14 mq
COMPATTAZIONE SCAVI	4.94 m
GRADONATURA	4.48 m
SCARIFICA	5.73 m
RILEVATI - SV CIMINNA - RAMPA 5	
RILEVATO	3.01 mq
TERRENO VEGETALE	8.10 m
SOVRAST. - SV CIMINNA - RAMPA 5	
USURA	6.00 m
BINDER	6.00 m
BASE	6.00 m
MISTO GRANULARE	6.00 m
GEOGRIGLIA	2 m

SEZIONE N. : 4  
 QT. PROGETTO : 358.72  
 DIST.PROG. : 60.00  
 DIST.PREC. : 9.85  
 DIST.SUCC. : 3.15







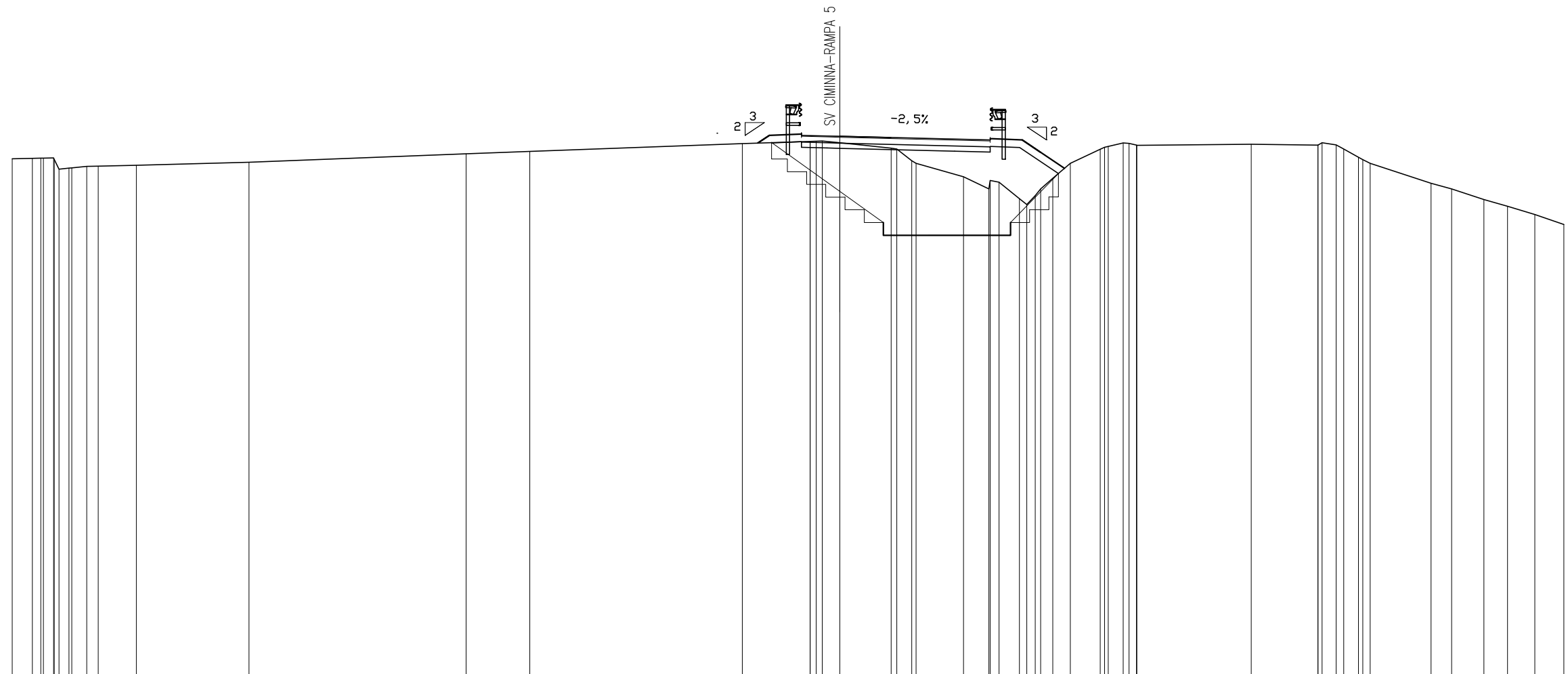


SCAVI E BONIFICHE - SV CIMINNA - RAMPA 5	
STERRO	0.66 mq
BONIFICA	5.37 mq
GRADONATURA	8.05 m
RILEVATI - SV CIMINNA - RAMPA 5	
RILEVATO	6.47 mq
TERRENO VEGETALE	3.91 m
SOVRAST. - SV CIMINNA - RAMPA 5	
USURA	7.37 m
BINDER	7.37 m
BASE	7.37 m
MISTO GRANULARE	7.37 m

SEZIONE N. : 6.A  
 QT. PROGETTO : 361.06  
 DIST.PROG. : 107.89  
 DIST.PREC. : 7.89  
 DIST.SUCC. : 4.32

SCALA 1:200

QT.RIF. 340.000



QUOTE TERRENO	360.18	360.19	360.20	360.21	360.15	359.81	359.82	359.88	359.93	360.04	360.37	360.46	360.77	360.85	360.86	360.87	360.80	360.59	360.56	360.10	360.00	359.48	359.00	359.33	359.26	359.26	358.92	358.74	359.00	359.41	360.00	360.65	360.62	360.66	360.80	360.90	360.77	360.70	360.74	360.71	360.80	360.72	360.56	360.23	360.14	360.00	359.22	359.00	358.59	358.32	358.00	357.61
DIST.PARZIALI TERRENO	0.79	0.33	0.40	0.38	0.38	0.45	1.49	4.40	8.49	2.49	8.31	2.65	0.88	2.01	0.58	1.86	0.99	0.80	0.33	0.48	0.88	1.17	0.59	4.48	2.61	0.55	0.58	2.38	0.81	1.26	0.92	1.07	1.14																			
QUOTE PROGETTO	360.79	361.09	361.09	361.07	361.06	360.94	360.91	360.91	359.81																																											
DIST.PARZIALI PROGETTO	0.45	1.25	1.00	0.50	4.48	1.39	1.25	1.65																																												





**SVINCOLI E ROTATORIE  
RAMPA 6**


























SCAVI E BONIFICHE - SV CIMINNA - RAMPA 6	
STERRO	0.21 mq
COMPATTAZIONE SCAVI	6.00 m
SCARIFICA	6.32 m
RILEVATI - SV CIMINNA - RAMPA 6	
RILEVATO	0.01 mq
TERRENO VEGETALE	4.49 m
SOVRAST. - SV CIMINNA - RAMPA 6	
USURA	6.00 m
BINDER	6.00 m
BASE	6.00 m
MISTO GRANULARE	6.00 m

SEZIONE N. : 248  
 QT. PROGETTO : 358.73  
 DIST.PROG. : 4938.06

SEZIONE N. : 12  
 QT. PROGETTO : 358.79  
 DIST.PROG. : 52.33  
 DIST.PREC. : 1.68  
 DIST.SUCC. : 20.45

SCALA 1:200

QT.RIF. 330.000

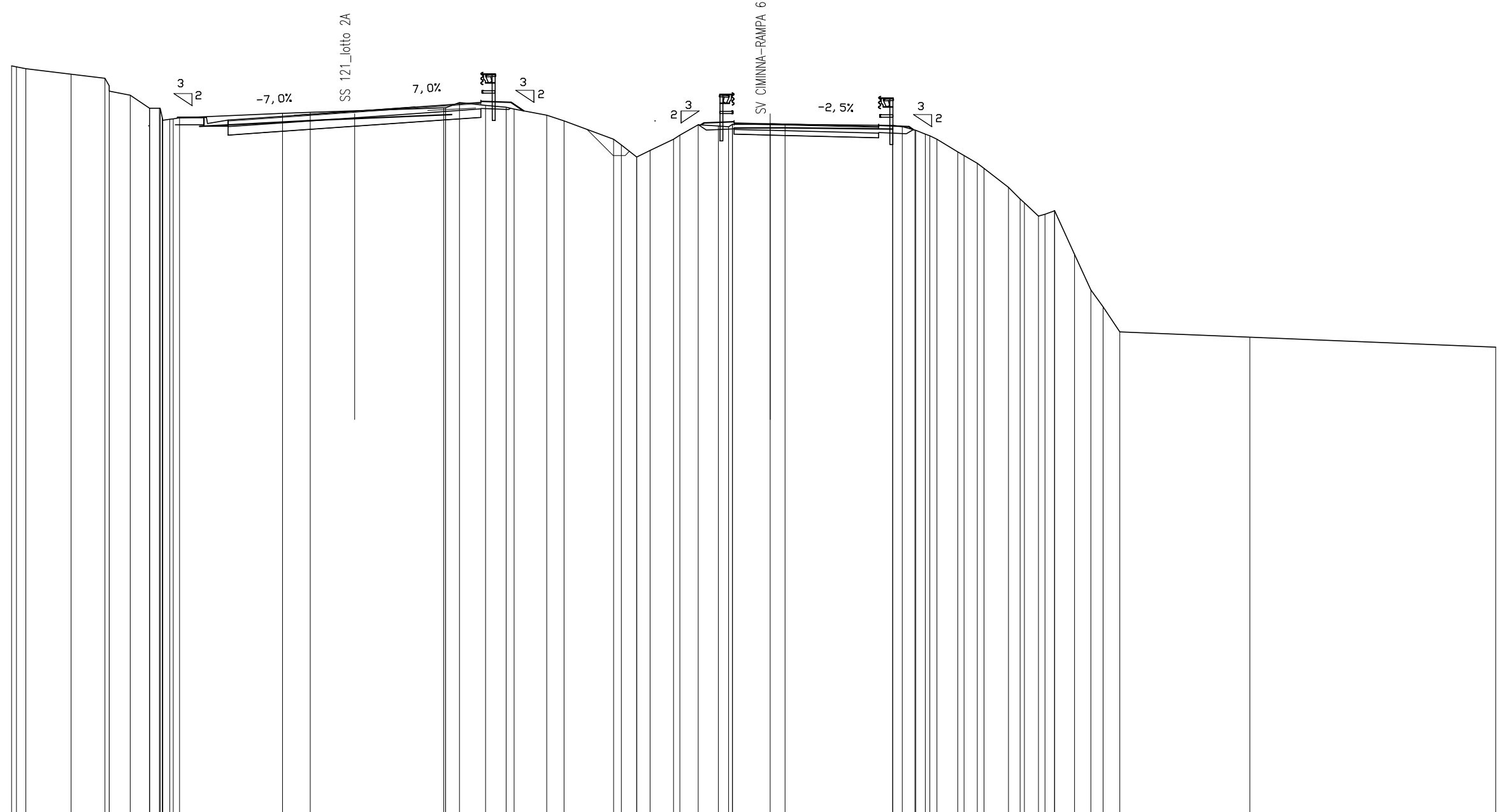


QUOTE TERRENO	362.85	362.48	362.44	362.00	361.35	361.28	361.00	360.76	360.00	358.83	358.82	358.83	358.63	358.48	358.38	358.42	358.44	358.47	358.59	358.72	358.78	358.88	358.97	358.98	359.00	358.61	358.61	358.58	358.60	358.59	358.58	358.54	358.40	358.38	358.38	358.38	358.00	357.94	357.80	357.65	357.00	356.73	356.00	355.70	355.00	354.92	354.87	354.89	354.94	353.37	352.21	352.14	351.74	351.70	350.00	349.95	349.94	349.84	349.70	349.59	349.37
DIST.PARZIALI TERRENO	1.52	1.68	2.19	0.88	1.11	3.59	1.70	0.56	2.78	2.78	2.14	3.38	0.71	0.74	0.47	2.51	1.52	0.92	3.90	0.82	1.11	0.56	0.38	0.39	1.04	0.38	0.39	0.74	0.56	0.37	1.43	0.43	2.66	3.83	2.99	5.31																									
QUOTE PROGETTO								358.47	358.47	358.36	358.46	358.73	358.99	359.09	359.09	358.82	358.82	358.80	358.79	358.70	358.67	358.67	358.07																																						
DIST.PARZIALI PROGETTO								1.10	1.00	1.50	3.76	3.74	1.50	1.25	0.40	0.91	1.25	1.00	0.50	3.50	1.00	1.25	0.90																																						

SCAVI E BONIFICHE - SV CIMINNA - RAMPA 6	
STERRO	0.67 mq
COMPATTAZIONE SCAVI	6.00 m
SCARIFICA	6.58 m
RILEVATI - SV CIMINNA - RAMPA 6	
TERRENO VEGETALE	2.88 m
SOVRAST. - SV CIMINNA - RAMPA 6	
USURA	6.00 m
BINDER	6.00 m
BASE	6.00 m
MISTO GRANULARE	6.00 m

SEZIONE N. : 249  
 QT. PROGETTO : 359.16  
 DIST.PROG. : 4958.05

SEZIONE N. : 13  
 QT. PROGETTO : 358.64  
 DIST.PROG. : 72.78  
 DIST.PREC. : 20.45  
 DIST.SUCC. : 9.53



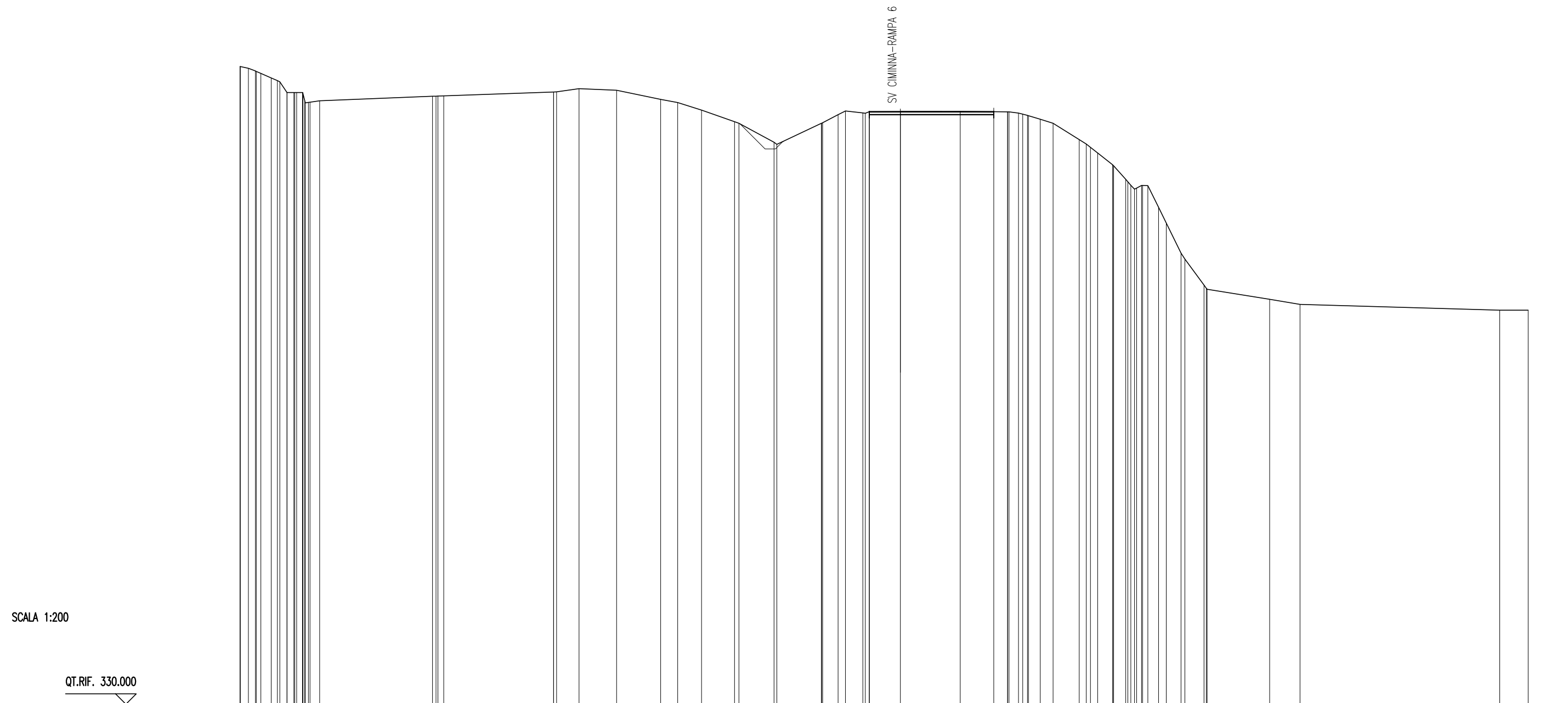
SCALA 1:200

QT.RIF. 330.000

QUOTE TERRENO	361.05 361.00 360.93 360.70 360.53 360.27 360.10 359.92 359.76 359.68 359.28 358.90 358.79 358.83 358.85 358.89 359.07 359.12 359.30 359.30 359.52 359.40 359.33 359.25 359.00 358.76 358.00 357.76 357.26 357.27 357.54 357.00 358.17 358.60 358.55 358.51 358.61 358.62 358.62 358.57 358.53 358.38 358.37 358.21 358.14 358.00 357.47 357.32 357.02 356.79 356.00 355.52 355.35 354.80 354.88 355.02 355.04 353.21 351.74 351.03 350.00 349.78 349.36
DIST.PARZIALI TERRENO	0.39 1.88 1.41 0.88 0.80 0.41 4.27 1.16 5.55 0.57 1.09 0.85 0.55 1.35 0.72 2.06 0.84 0.55 0.97 0.77 0.83 0.42 1.57 0.61 4.47 0.40 0.53 0.39 0.86 0.55 1.02 0.48 0.59 0.40 0.83 0.68 0.51 0.69 5.41 10.21
QUOTE PROGETTO	358.90 358.90 358.79 358.90 359.16 359.42 359.53 359.53 359.53 359.17 359.00 358.68 358.68 358.65 358.64 358.55 358.53 358.53 358.40
DIST.PARZIALI PROGETTO	1.10 1.00 1.50 3.76 3.74 1.50 1.25 0.53 7.37 1.25 1.00 0.50 3.50 1.00 1.25

SCAVI E BONIFICHE - SV CIMINNA - RAMPA 6	
SCARIFICA	6.00 m
SOVRAST. - SV CIMINNA - RAMPA 6	
USURA	6.00 m
BINDER	6.00 m
BASE	6.00 m

SEZIONE N. : 14  
 QT. PROGETTO : 358.56  
 DIST.PROG. : 82.31  
 DIST.PREC. : 9.53



SCALA 1:200

QT.RIF. 330.000

QUOTE TERRENO	360.74 360.73 360.65 360.52 360.30 360.40 360.18 360.06 360.00 359.48 359.48 359.48 359.48 359.48 359.48 359.47 359.47 359.42 359.09 358.98 359.00 359.01 359.08 359.30 359.31 359.31 359.32	359.50 359.51 359.66 359.59 359.15 359.00 358.63 358.07 358.00 357.09 356.98 358.00 358.00 358.03 358.41 358.59 358.50 358.48 358.56 358.56	358.57 358.74 358.55 358.55 358.49 358.44 358.38 358.36 358.20 358.00 357.21 357.00 356.84 356.57 356.00 355.95 355.95 355.30 355.30 355.18 355.01 354.82 354.87 355.00 355.00 355.00 355.00 355.19 355.174 355.146 350.20 350.05 350.00 349.52 349.27	748.99 748.99
DIST.PARZIALI TERRENO	0.39 0.34 0.50 0.35 0.33 0.47 5.44 5.30 1.08 1.81 2.13 0.82 1.15 1.59 1.69 2.15 0.75 0.35 0.84 1.50 2.89 1.61 0.67 0.46 0.57 0.61 1.27 0.33 0.34 0.72 0.58 0.52 0.37 0.71 0.92 3.01 1.47 9.64 1.37			
QUOTE PROGETTO		358.56 358.56 358.56 358.56		
DIST.PARZIALI PROGETTO		1.00 0.50 3.50 1.00		