RAMPA 4

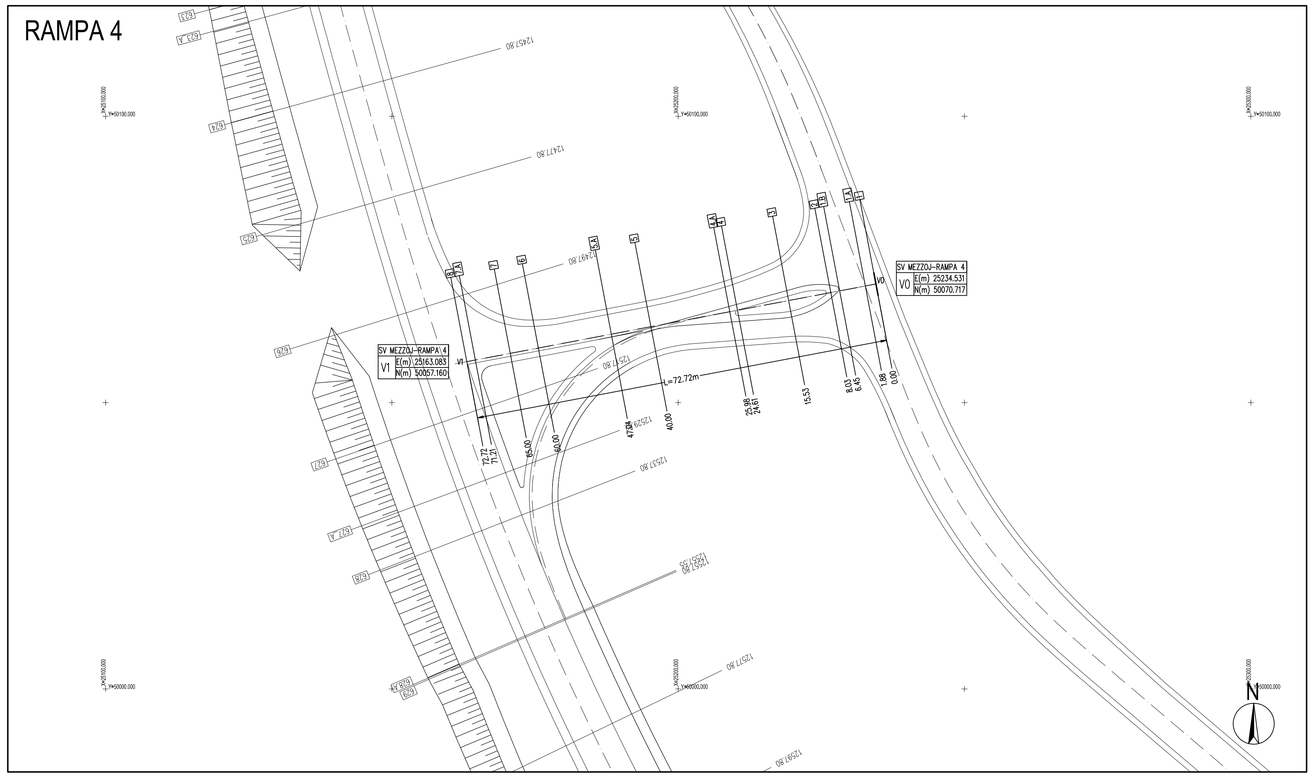

RAMPA 5

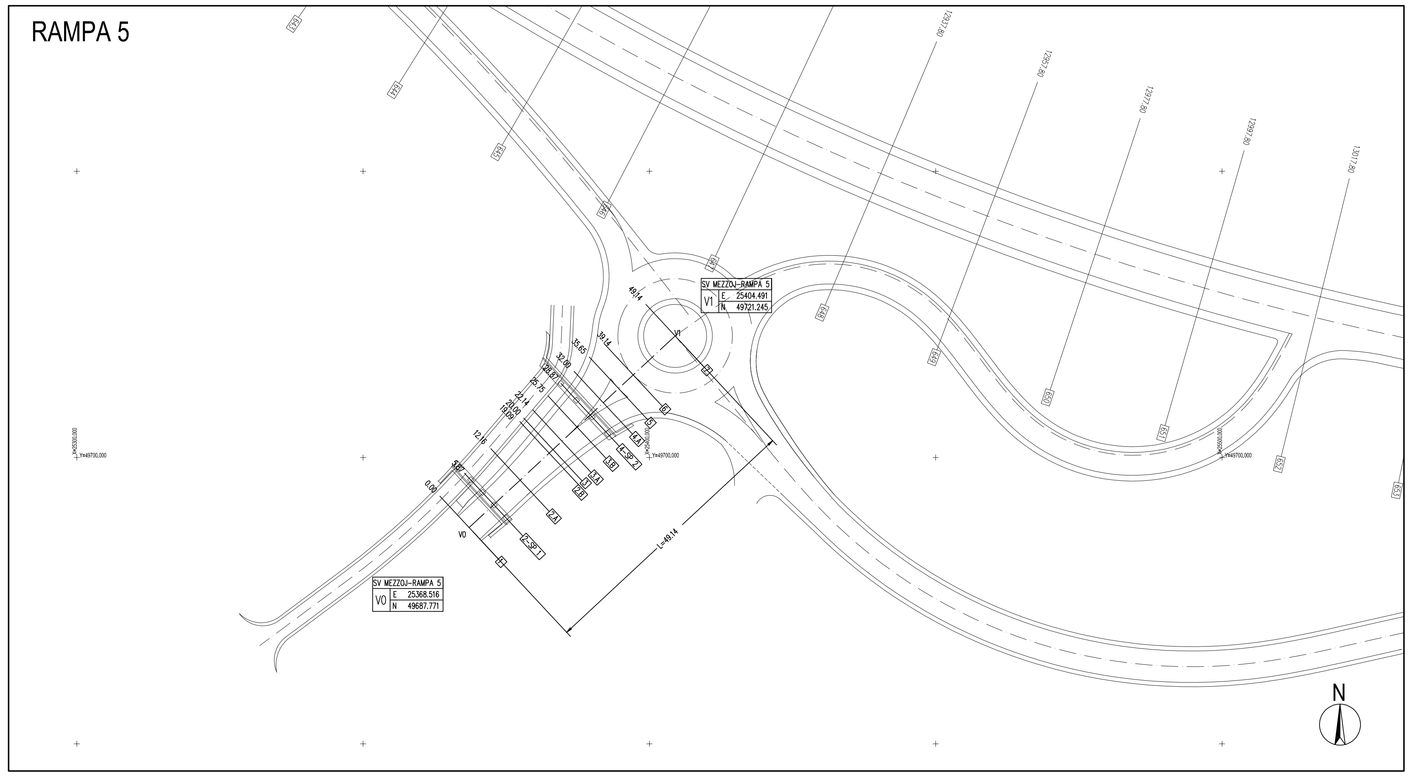

RAMPA 6

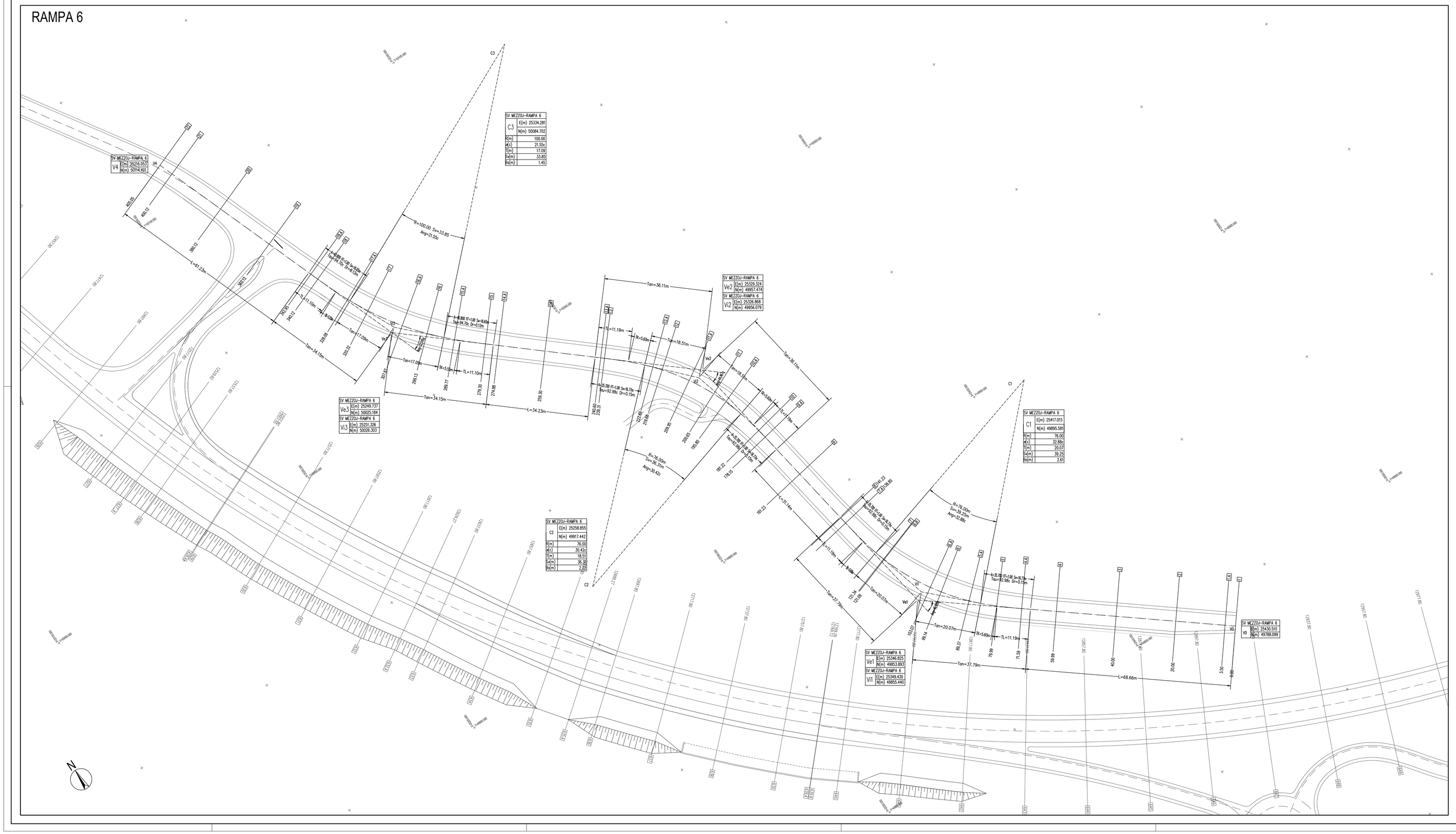

SCHEMA DELLO SVINCOLO

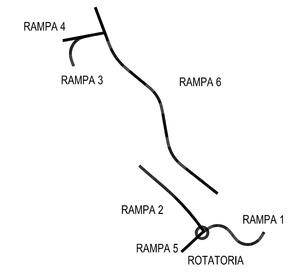

TRACCIAMENTO CARREGGIATE MONODIREZIONALE - Scala 1:200

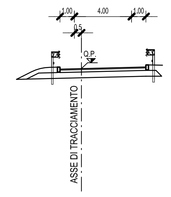

TRACCIAMENTO CARREGGIATE BIDIREZIONALE - Scala 1:200

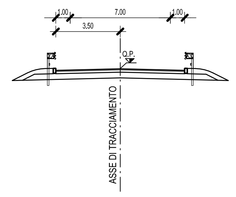

SCHEMA ESPLICATIVO TABELLA VERTICI

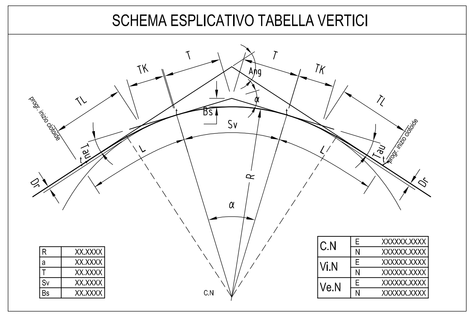

R	XX.XXXX
a	XX.XXXX
T	XX.XXXX
Sv	XX.XXXX
Bs	XX.XXXX

C.N	E	XXXXXX.XXXX
	N	XXXXXX.XXXX
VI.N	E	XXXXXX.XXXX
	N	XXXXXX.XXXX
Ve.N	E	XXXXXX.XXXX
	N	XXXXXX.XXXX

LEGENDA

SIMBOLO		DESCRIZIONE
Ang	=	ANGOLO DI DIREZIONE
α	=	ANGOLO AL VERTICE
R	=	RAGGIO DI CURVATURA
T	=	TANGENTE
Sv	=	SVILUPPO SETTORE CIRCOLARE
Bs	=	BISETTRICE
A	=	PARAMETRO DELLA CLOTOIDE
L	=	LUNGHEZZA DELLA CLOTOIDE
TL	=	TANGENTE LUNGA
TK	=	TANGENTE CORTA
Dr	=	SCOSTAMENTO DELLA CURVA PRIMITIVA RISPETTO AL RETTIFILO
Tau	=	ANGOLO FINALE DELLA CLOTOIDE
C.N	=	COORDINATE DEL CENTRO
VI.N	=	COORDINATE DEL VERTICE INTERNO
Ve.N	=	COORDINATE DEL VERTICE ESTERNO

Scala 1:1.000

0 10 20 30 40 50 100 m

ANAS S.p.A.
DIREZIONE REGIONALE PER LA SICILIA

PA17/08

Affidamento a Contraente Generale del "Lavori di ammodernamento del tratto Palermo - Lercara Friddi, lotto funzionale dal km 14,4 (km. 0,0 del Lotto 2) compreso il tratto di raccordo della rotatoria Bolognetta, al km 48,0 (km. 33,6 del Lotto 2 - Svincolo Manganaro incluso) comprensivo dei raccordi con le attuali SS n.189 e SS n.121

Bolognetta S.c.p.a.

Coordinatore generale: ing. Pierfrancesco Faggioli
Contraente Generale Bolognetta S.c.p.a.

- PERIZIA DI VARIANTE N.1 -

Il Responsabile Ambientale: dott. Claudio Lamberti

Titolo elaborato:

MODIFICA TECNICA N. 110

PROGETTO DELL'INFRASTRUTTURA
SVINCOLI E ROTATORIE
Svincolo di Mezzojuso - Planimetria di tracciamento - Tav. 2

Codice Unico Progetto (CUP) : F41B03000230001

Codice elaborato: PA17/08	OPERA	ARGOMENTO	DOC. E PROG.		FASE	REVISIONE
	P E	S V	I 0 1 2		5	0

CARTELLA:	FILE NAME:	NOTE:	PROT.	SCALA:
0 6	PESV0012_50_4137.DWG	1=1	4 1 3 7	1:500

REV.	DESCRIZIONE	DATA	REDATTO	VERIFICATO	APPROVATO
5					
4					
3					
2					
1					
0	PRIMA EMISSIONE	Novembre 2015	M.Mancone	S. Fortino	D. Tironi

A.T.I. Progettisti: Capogruppo: POLITECNICA INGEGNERIA ARCHITETTURA
Viale Amendola, 6 - 50121 Firenze
tel 055/2201682 fax 055/2344556
e-mail poli82@politecnica.it

Mandante: ACS ingegneri
Via Catani,26s - 59100 Prato
tel 0574.527864 fax 0574.568096
E-mail acs@acsingegneri.it

Il Progettista Responsabile
Ing. Marcello Mancone
ORDINE DEGLI INGEGNERI DELLA PROVINCIA DI FIRENZE
DOTT. ING. MARCELLO MANCONE N. 5723

Il Geologo
dott. Pietro Accolti Gil
ORDINE DEI GEOLOGI DELLA TOSCANA
DOTT. GEOL. PIETRO ACCOLTI GIL N. 72

Il Coordinatore per la Sicurezza in fase di esecuzione:
Ing. Francesco Ciocciante
Il Coordinatore per la Sicurezza in fase di Esecuzione
Ing. Francesco Ciocciante

Il Direttore dei Lavori:
Ing. Sandro Favero
Il Direttore dei Lavori
Ing. Sandro Favero

ANAS S.p.A.

DATA:	PROTOCOLLO:	VISTO, IL RESPONSABILE DEL PROCEDIMENTO
CODICE PROGETTO	L 0 4 1 0 C E 1 1 0 1	*Dott. Ing. Ettore de Cesbron de la Grennelais*