



ANAS S.p.A.

DIREZIONE REGIONALE PER LA SICILIA

PA17/08

Affidamento a Contraente Generale dei "Lavori di ammodernamento del tratto Palermo - Lercara Friddi, lotto funzionale dal km 14,4 (km. 0,0 del Lotto 2) compreso il tratto di raccordo della rotatoria Bolognetta, al km 48,0 (km. 33,6 del Lotto 2 - Svincolo Manganaro incluso) compresi i raccordi con le attuali SS n.189 e SS n.121

Bolognetta S.c.p.a.

Contraente Generale:
Ing. Pierfrancesco Paglini

BOLOGNETTA S.c.p.a.

Il Responsabile Ambientale:
Ing. Claudio Lamberti

- PERIZIA DI VARIANTE N.1 -

Titolo elaborato:

MODIFICA TECNICA N. 110

PROGETTO DELL' INFRASTRUTTURA SVINCOLI E ROTATORIE Svincolo di Mezzojuso - Sezioni trasversali

Codice Unico Progetto (CUP) : F41B03000230001

	OPERA	ARGOMENTO	DOC. E PROG.	FASE	REVISIONE
Codice elaborato: PA17/08	P E	S V	M 0 0 6	5	0

CARTELLA:	FILE NAME:	NOTE:	PROT.	SCALA:	
0 6	PESVM006_50_4137.DWG	1=1	4 1 3 7	1:200	
5					
4					
3					
2					
1					
0	PRIMA EMISSIONE		Novembre 2015	M. Mancone S. Fortino D. Tironi	
REV.	DESCRIZIONE	DATA	REDATTO	VERIFICATO	APPROVATO

A.T.I. Progettisti :

Capogruppo:

Mandante:

POLITECNICA

INGEGNERIA E ARCHITETTURA

Viale Amendola, 6 - 50121 Firenze
tel 055/2001660 fax 055/2344856
e-mail poliffi@politecnica.it

ACS ingegneri

Via Catani,28/c - 59100 Prato
tel 0574.527864 fax 0574.568066
E-mail acs@acsingegneri.it

Il Progettista Responsabile
Ing. Marcello Mancone



Il Geologo
dott. Pietro Accolti Gil



Il Coordinatore per la Sicurezza
in fase di esecuzione:
Ing. Francesco Cocciante

Il Coordinatore per la sicurezza
in fase di Esecuzione
Ing. Francesco Cocciante

Il Direttore dei Lavori:
Ing. Sandro Favero

Il Direttore dei Lavori
Ing. Sandro Favero

ANAS S.p.A.

DATA:	PROTOCOLLO:	VISTO: IL RESPONSABILE DEL PROCEDIMENTO
CODICE PROGETTO	LO410C E 1101	Dott. Ing. Ettore de Cesbron de la Grennelais

SVINCOLI E ROTATORIE
ROTATORIA

SCAVI E BONIFICHE	
STERRO	0,300 mq
BONIFICA	1,680 mq

RILEVATI	
RIEMPIMENTO	1,210 mq
RILEVATO	3,080 mq
TERRENO VEGETALE	10,180 m

SOVRASTRUTTURA STRADALE	
STRATO DI USURA	8,990 m
STRATO DI BINDER	8,990 m

MANUFATTI	
CORDOLO	0,040 mq

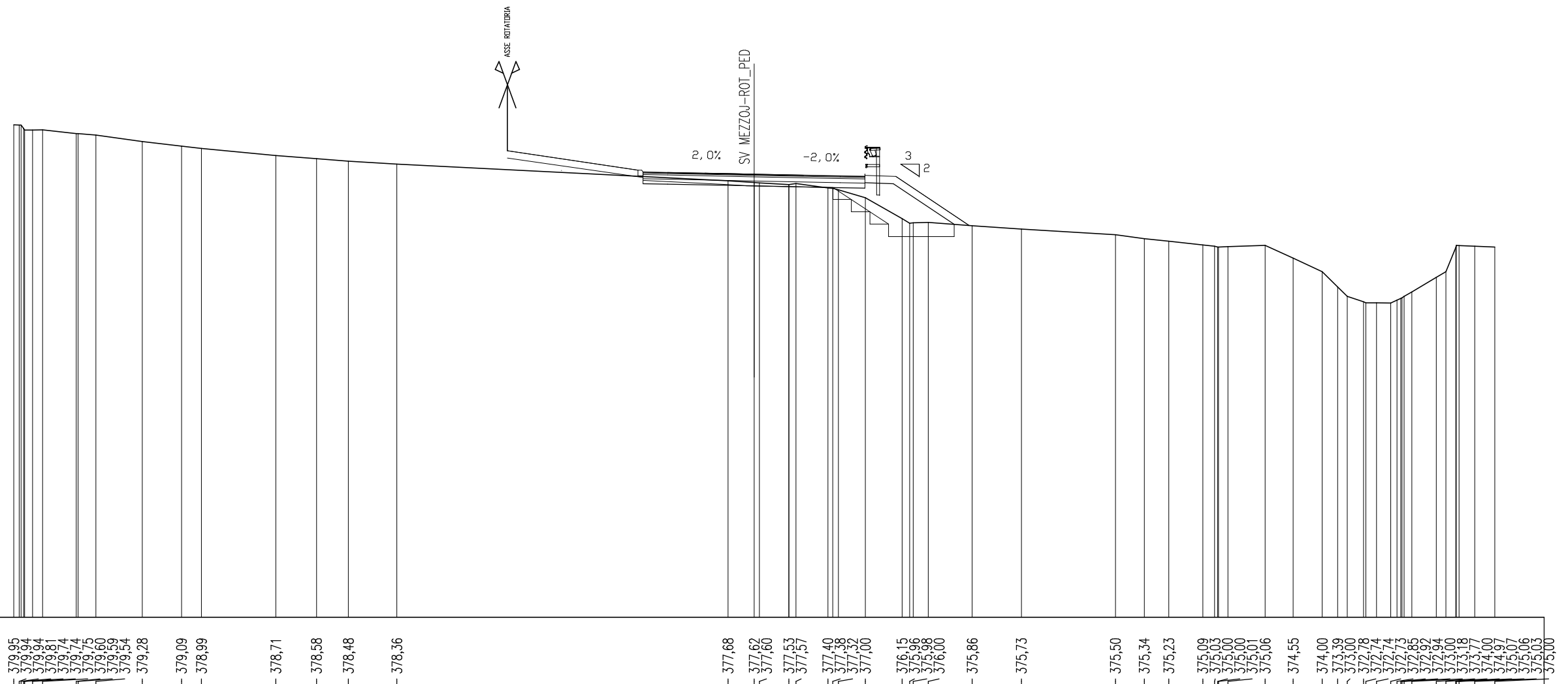
SCAVI E BONIFICHE SS121_lotto 2A	
COMPATTAZIONE SCAVI	3,48 m
GRADONATURA	2,70 m
SCARIFICA	4,21 m

SOVRAST. SS121_lotto 2A	
BASE	8,99 m
MISTO GRANULARE	8,99 m

SEZIONE N. : 3
 QT. PROGETTO : 377,95
 DIST.PROG. : 16,73
 DIST.PREC. : 7,12
 DIST.SUCC. : 7,96

SCALA 1:200

QT.RIF. 360,000



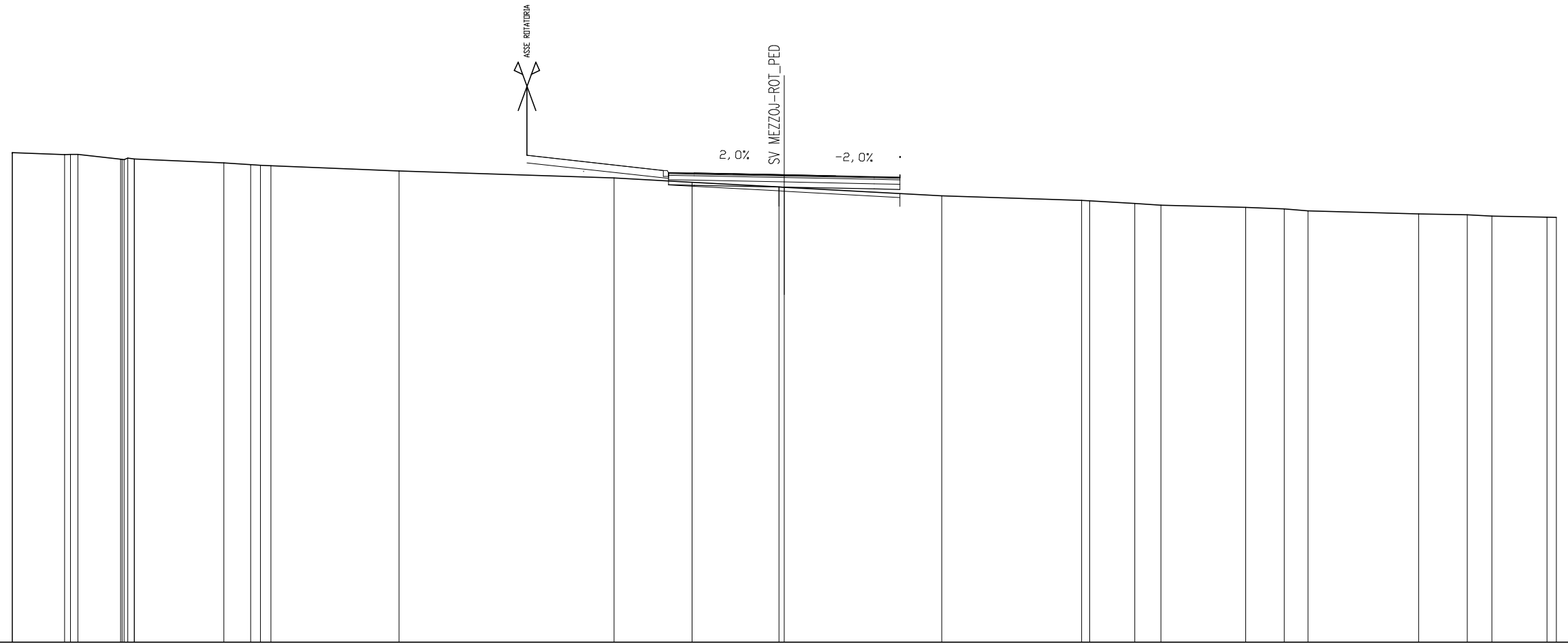
QUOTE TERRENO	379,95 379,94 379,94 379,81 379,74 379,74 379,75 379,60 379,59 379,54 379,28	379,09 378,99	378,71 378,58 378,48 378,36	377,68 377,62 377,60 377,53 377,57 377,40 377,38 377,32 377,00	376,15 375,96 375,88 376,00	375,86 375,73	375,50 375,34 375,23	375,09 375,03 375,00 375,01 375,06	374,55 374,00 373,39 373,00 372,78 372,78 372,74 372,73 372,85 372,94 373,00 373,18 373,17 374,00 374,97 375,07 375,06 375,03 375,00
DIST.PARZIALI TERRENO	0,41 1,36 0,72 1,88 1,59 0,81 3,01 1,65 1,29 1,96 13,42 1,06 1,20 1,29 1,09 1,49 0,61 1,78 1,99 3,81 1,17 1,00 1,38 0,48 0,38 1,51 1,14 1,18 0,63 0,39 0,66 0,43 0,58 0,99 0,39 0,39 0,63 0,81								
QUOTE PROGETTO			378,90	378,12 378,04 378,02	377,95	377,88 377,86 377,86	375,87		
DIST.PARZIALI PROGETTO		5,29	1,00	3,51	3,49	1,00 1,25	2,98		

RILEVATI	
RIEMPIMENTO	1,500 mq
RILEVATO	1,420 mq
TERRENO VEGETALE	5,330 m
SOVRASTRUTTURA STRADALE	
STRATO DI USURA	9,000 m
STRATO DI BINDER	9,000 m
MANUFATTI	
CORDOLO	0,040 mq
SCAVI E BONIFICHE SS121_lotto 2A	
SCARIFICA	9,01 m
SOVRAST. SS121_lotto 2A	
BASE	9,00 m
MISTO GRANULARE	9,00 m

SEZIONE N. : 4
 QT. PROGETTO : 378,14
 DIST.PROG. : 24,69
 DIST.PREC. : 7,96
 DIST.SUCC. : 7,14

SCALA 1:200

QT.RIF. 360,000



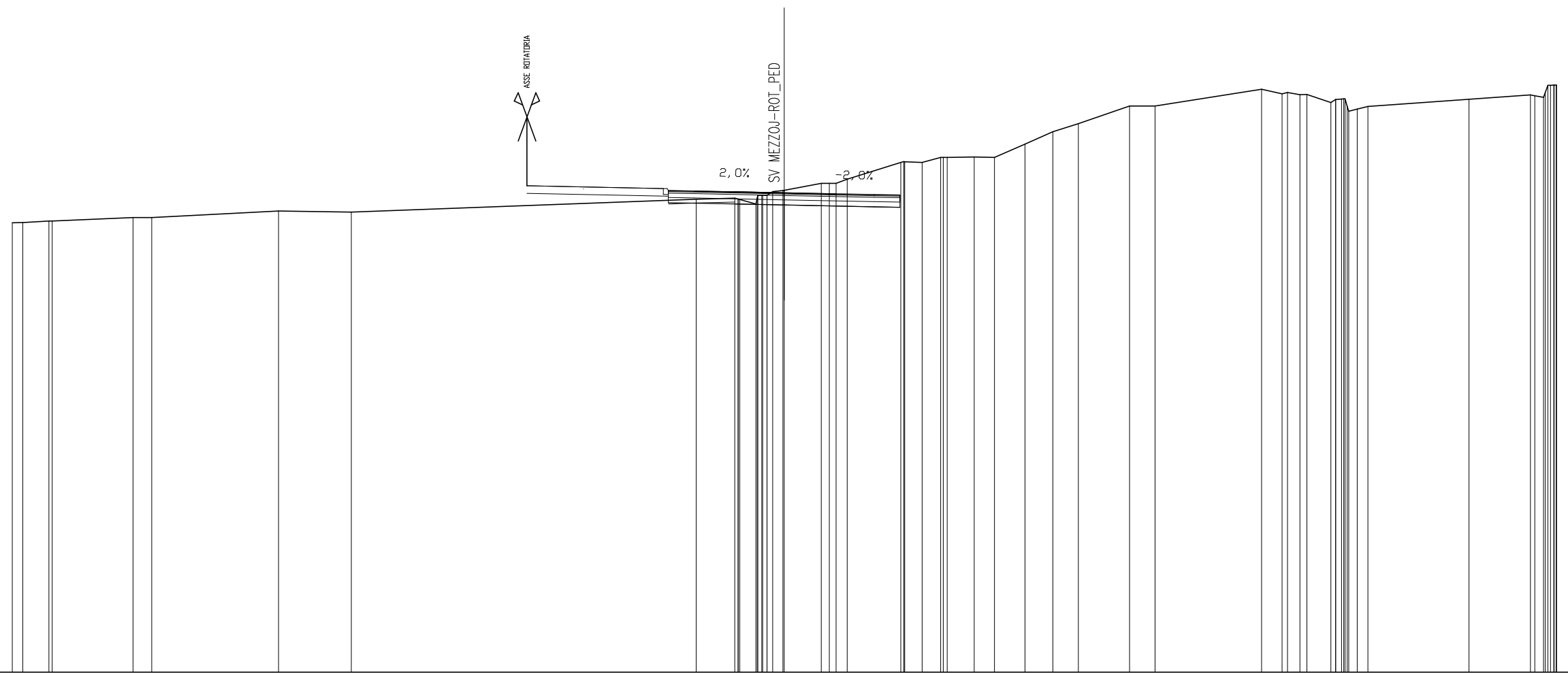
QUOTE TERRENO	379,01 379,00	378,93 378,94	378,75 378,74 378,74 378,79 378,76	378,61	378,54 378,52 378,50	378,29	378,03	377,85	377,67 377,66	377,32	377,15 377,13	377,03 376,96	376,88	376,82 376,75	376,63	376,59 376,54	376,50 376,49					
DIST.PARZIALI TERRENO	2,03	1,66	3,48	1,04	0,48 0,48	4,99	8,36	3,03	3,38	6,12	5,43	1,75	1,02	3,29	1,50	0,92	4,30	1,88	0,96	2,14	0,36	
QUOTE PROGETTO	378,90																					
DIST.PARZIALI PROGETTO	5,30																					

SCAVI E BONIFICHE	
STERRO	5,410 mq
RILEVATI	
RIEMPIMENTO	1,730 mq
RILEVATO	0,030 mq
TERRENO VEGETALE	5,300 m
SOVRASTRUTTURA STRADALE	
STRATO DI USURA	9,000 m
STRATO DI BINDER	9,000 m
MANUFATTI	
CORDOLO	0,040 mq
SCAVI E BONIFICHE SS121_lotto 2A	
COMPATTAZIONE SCAVI	6,40 m
SCARIFICA	2,57 m
SOVRAST. SS121_lotto 2A	
BASE	9,00 m
MISTO GRANULARE	9,00 m

SEZIONE N. : 6
 QT. PROGETTO : 378,62
 DIST.PROG. : 39,73
 DIST.PREC. : 7,89
 DIST.SUCC. : 1,91

SCALA 1:200

QT.RIF. 360,000




QUOTE TERRENO	377,46 377,48	377,53 377,53	377,67 377,67	377,92	377,88	378,38	378,42 378,38 378,38 378,37 378,19 378,42 378,52 378,52 378,52 378,52 378,68 378,72 378,73 379,00 379,00 379,16 379,81 379,84 379,84 380,00 380,00 380,00 380,00 380,52 381,00 381,52	382,00	382,00	382,65	382,47 382,52 382,44 382,45 382,13 382,26 382,57 382,58 382,28 381,98 381,80 381,88 381,99	382,26	382,43 382,40 382,34 382,53 382,80 382,81 382,81 382,82															
DIST.PARZIALI TERRENO	0,41 1,02	3,15	0,72	4,93	2,83	13,40	1,49	0,63 0,40	1,44	0,43	2,08	0,68 0,72	1,05 0,79	1,19	1,08	0,99	1,99	0,99	4,13	0,80	0,48	0,93	0,44 0,41	3,92	2,39	0,34		
QUOTE PROGETTO						378,90			378,79 378,71	378,69			378,62			378,55	378,53											
DIST.PARZIALI PROGETTO						5,30			1,00	3,50			3,50			1,00												

SCAVI E BONIFICHE	
STERRO	11,980 mq
RILEVATI	
RIEMPIMENTO	1,710 mq
RILEVATO	0,020 mq
TERRENO VEGETALE	10,100 m
SOVRASTRUTTURA STRADALE	
STRATO DI USURA	9,000 m
STRATO DI BINDER	9,000 m
MANUFATTI	
CANALETTA	0,200 mq
CORDOLO	0,040 mq
SCAVI E BONIFICHE SS121_lotto 2A	
COMPATTAZIONE SCAVI	5,89 m
SCARIFICA	3,08 m
SOVRAST. SS121_lotto 2A	
BASE	9,00 m
MISTO GRANULARE	9,00 m

SEZIONE N. : 7
 QT. PROGETTO : 378,65
 DIST.PROG. : 41,64
 DIST.PREC. : 1,91
 DIST.SUCC. : 9,20

SCALA 1:200

QT.RIF. 360,000

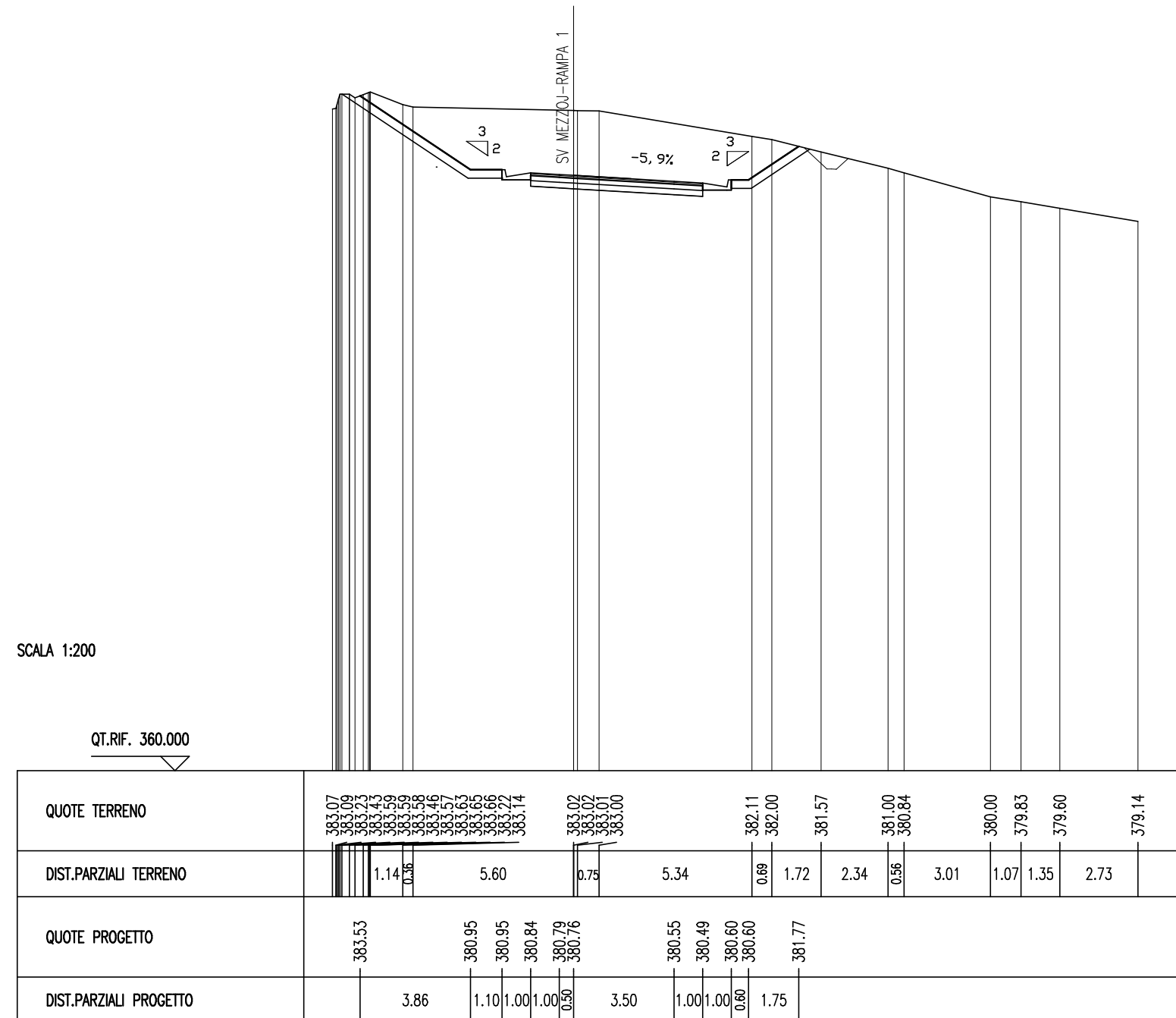


QUOTE TERRENO	377,53 377,55 377,56	377,66 377,66 377,71	377,70	377,85	377,82	378,45 378,47	378,53 378,42 378,40	378,35 378,29 378,68 378,70 378,71 378,71	378,71 378,72 378,72 378,77 378,98 379,00	378,19 378,28 378,63 379,89 380,01 380,00	380,14 380,45 380,74 381,00 381,24	381,76 381,94 381,96 381,97 382,00 382,00	381,64 381,42 381,74 381,75 381,75 381,35 381,35 381,59 381,60 381,61 381,61 381,41 381,38 381,41 381,53 381,70 381,67 381,65 381,59 381,70 382,06 382,06 382,06 382,07 382,07 382,15 382,09 382,01																					
DIST.PARZIALI TERRENO	0,48 0,54	1,96	1,22 1,87	2,90	3,81	14,36	0,50 0,90	0,85 1,06 0,49	2,36	0,32 0,71 0,42 0,36 0,64 0,95	1,06	0,70 0,57 1,91	0,60	1,26	1,59	0,39	3,13	2,28	0,36	1,88	0,93	1,59												
QUOTE PROGETTO	378,90																		378,82 378,74	378,72	378,65			378,58		378,56		378,66		378,66	378,66		380,71	
DIST.PARZIALI PROGETTO						5,30	1,00	3,50	3,50	1,00	1,00	1,10	3,07																					

**SVINCOLI E ROTATORIE
RAMPA 1**

SCAVI E BONIFICHE SV MEZZOJ RAMPA 1	
STERRO	31.58 mq
COMPATTAZIONE SCAVI	6.00 m
RILEVATI SV MEZZOJ RAMPA 1	
TERRENO VEGETALE	8.43 m
SOVRAST. SV MEZZOJ RAMPA 1	
USURA	6.00 m
BINDER	6.00 m
BASE	6.00 m
MISTO GRANULARE	6.00 m

SEZIONE N. : 6
 QT. PROGETTO : 380.76
 DIST.PROG. : 50.24
 DIST.PREC. : 2.75
 DIST.SUCC. : 9.66



**SVINCOLI E ROTATORIE
RAMPA 2**

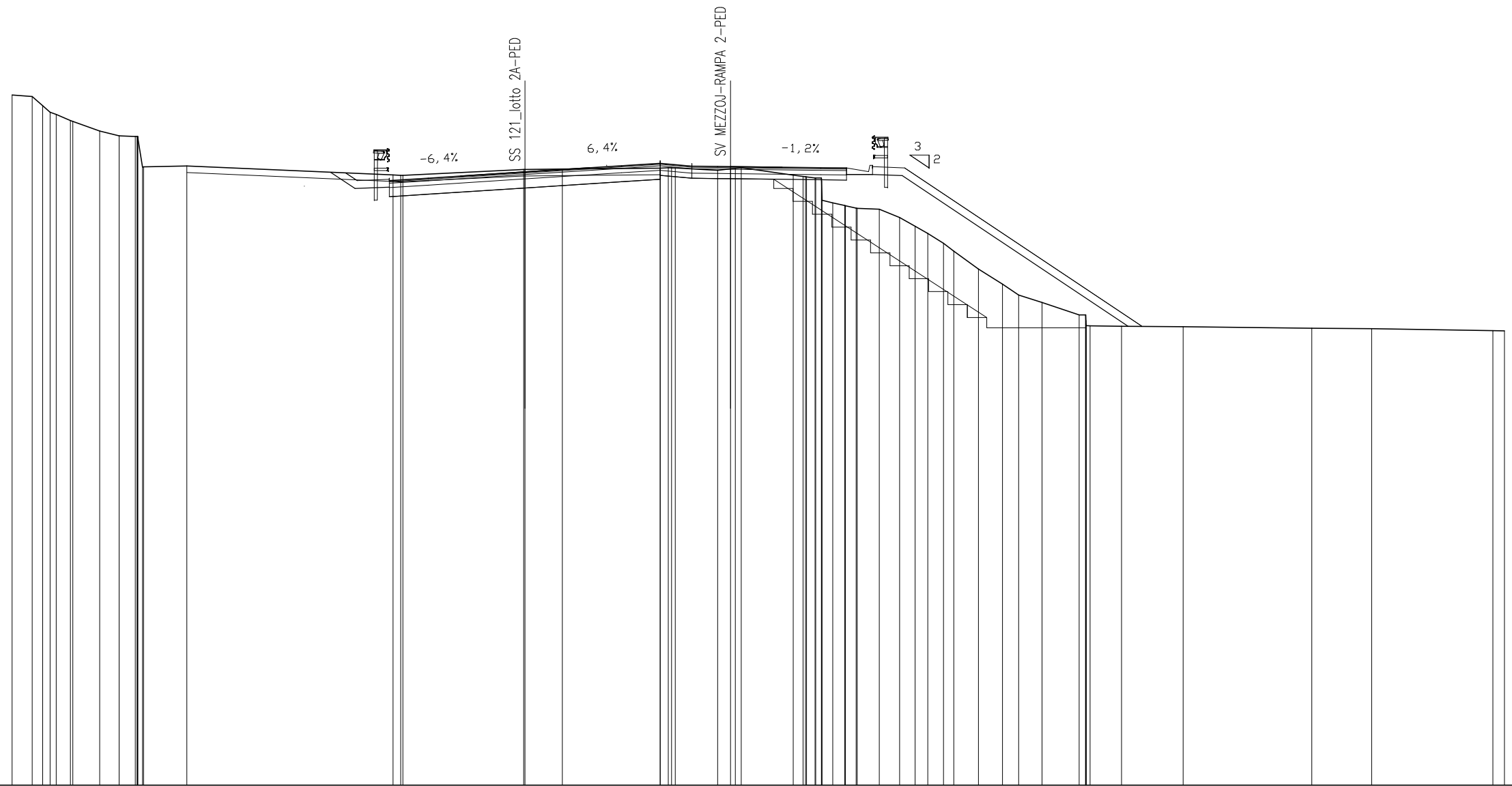
SCAVI E BONIFICHE SS121_lotto 2A	
STERRO	1,82 mq
BONIFICA	4,29 mq
COMPATTAZIONE SCAVI	4,40 m
GRADONATURA	9,84 m
RILEVATI SS121_lotto 2A	
RILEVATO	15,07 mq
TERRENO VEGETALE	12,30 m
SOVRAST. SS121_lotto 2A	
USURA	7,22 m
BINDER	7,22 m
BASE	7,22 m
MISTO GRANULARE	7,22 m

SEZIONE N. : 643
 QT. PROGETTO : 383,77
 DIST.PROG. : 12837,80

SEZIONE N. : 5
 QT. PROGETTO : 383,97
 DIST.PROG. : 68,16
 DIST.PREC. : 20,02
 DIST.SUCC. : 11,52

SCALA 1:200

QT.RIF. 360,000




QUOTE TERRENO	386,75 386,70 386,34 386,08 386,00 385,76 385,73 385,55 385,17 385,15 385,14 385,14 385,12 383,96 384,00	383,65 383,63 383,64	383,86 383,86 383,88	383,91 383,93 383,93 383,92	383,83 383,89 383,91 383,93	383,65 383,59 383,58 383,58 383,57 383,57 383,55 383,59 383,67 382,57 382,46 382,46 382,46 382,37 382,36 382,22 382,00 381,38 381,00 380,70 380,00 379,42 378,00 378,70 378,22 378,22 378,22 378,00 377,82 377,81 377,79 377,77	377,71	377,69	377,61 377,60	
DIST.PARZIALI TERRENO	0,78 0,41 0,55 1,04 0,73 0,62 1,68 7,99 4,69 1,45 3,80 1,64 0,50 2,02 0,38 0,33 0,41 0,47 0,42 0,86 0,79 0,60 0,49 0,61 0,40 0,95 0,94 0,62 0,91 1,44 1,22 2,38 4,99 2,32 4,69 0,45									
QUOTE PROGETTO		383,73 383,43	383,43 383,53	383,77	384,01 384,10 383,99	383,98 383,97	383,93 383,92	383,92	377,79	
DIST.PARZIALI PROGETTO		0,45 1,25	1,50	3,76	3,74	1,50 1,22 1,00 0,50	3,50	1,00	2,25	9,19

SCAVI E BONIFICHE SS121_lotto 2A	
STERRO	0,36 mq
BONIFICA	2,39 mq
GRADONATURA	8,84 m
SCARIFICA	7,74 m
RILEVATI SS121_lotto 2A	
RILEVATO	3,54 mq
TERRENO VEGETALE	10,99 m
SOVRAST. SS121_lotto 2A	
USURA	6,00 m
BINDER	6,00 m
BASE	6,00 m
MISTO GRANULARE	6,00 m

SEZIONE N. : 5.A
 QT. PROGETTO : 383,47
 DIST.PROG. : 79,68
 DIST.PREC. : 11,52
 DIST.SUCC. : 0,74

SCALA 1:200

QT.RIF. 360,000



QUOTE TERRENO	387,00 387,00	386,64	386,00 385,97	385,85 385,37 385,00	2,10	384,28 384,18 384,18 384,18 383,74 383,25 383,24 383,24 383,24 383,22 383,21 383,35 383,35 383,42	383,66	383,67 383,69 383,73	383,79 383,76	3,24	383,49 383,45	383,39 383,47 383,47 383,47 383,45 383,45 383,34 383,28 383,17 383,00 382,65 382,00	381,20 381,00 380,79 380,37 380,00 379,39 379,00	378,45 378,17 378,53 378,30 378,30 378,30 378,30 378,06 377,89 377,88	377,83 377,75 377,75	377,71	377,64	377,60	
DIST.PARZIALI TERRENO	2,31	3,56	0,48 1,63	0,37 2,10	1,15 0,59 0,56 1,50	0,52 0,86 3,09	3,16	0,87 0,69 1,28	0,56	3,24	0,43 1,16 0,88	0,55 0,45 0,63 0,62 0,69 1,29	1,58 0,45 0,55 0,50 0,90 0,57 1,75	5,39	1,26 0,48	3,53	2,64	1,98	
QUOTE PROGETTO										383,64 383,62 383,62 383,51 383,48 383,47		383,38 383,36	383,36		378,30				
DIST.PARZIALI PROGETTO										0,60 1,00 1,00 0,50	3,50	1,00 2,25	7,58						

SCAVI E BONIFICHE SS121_lotto 2A	
STERRO	3,15 mq
SCARIFICA	6,02 m

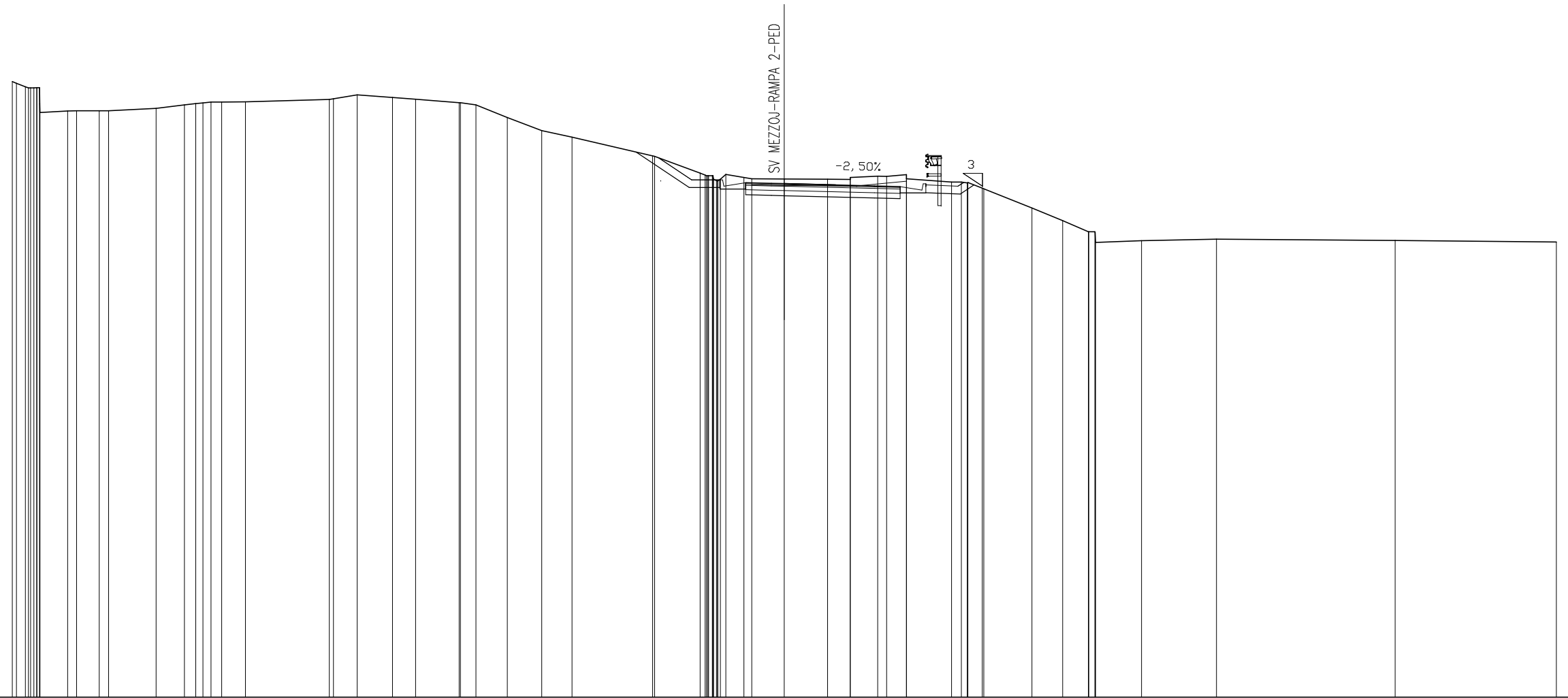
RILEVATI SS121_lotto 2A	
TERRENO VEGETALE	4,15 m

SOVRAST. SS121_lotto 2A	
USURA	6,00 m
BINDER	6,00 m
BASE	6,00 m
MISTO GRANULARE	6,00 m

SEZIONE N. : 7.B
 QT. PROGETTO : 379,94
 DIST.PROG. : 120,00
 DIST.PREC. : 6,90
 DIST.SUCC. : 8,60

SCALA 1:200

QT.RIF. 360,000




QUOTE TERRENO	383,91 383,94 383,71 383,66 383,66 383,67 383,67 383,04 382,71 382,76 382,78 382,77 382,86 383,00 383,05 383,08 382,11 382,11 383,12	383,21 383,24 383,39	383,29 383,22	383,09 383,08 383,00	382,51 382,00 381,75	381,02 381,00	380,35 380,27 380,25 380,25 380,25 380,25 380,14 380,11 380,07 380,05 380,05 380,11 380,30 380,18 380,12 380,12 380,11 380,10 380,18 380,23 380,23 380,29 380,13 380,00 380,00 379,97 379,99 379,76 379,74 379,00 378,50 378,07 378,07 378,04 377,65 377,65 377,72 377,78	377,73	377,67	
DIST.PARZIALI TERRENO	0,35 1,07 0,36 0,88 0,36 1,85 1,10 0,44 0,41 0,92 3,26	0,93 1,37 0,89 1,70	0,60 1,22 1,34 1,18 3,14	1,77	0,71 1,26 1,68 0,89 1,07 0,74 0,77 1,75	0,38 0,56 1,87 1,20 0,99 1,79 2,91	6,94	6,26		
QUOTE PROGETTO				380,94 380,09 380,09 379,98 379,95 379,94		379,85 379,83	379,84 379,99			
DIST.PARZIALI PROGETTO				1,27 1,10 1,00 1,00 0,50	3,50	1,00 2,25				

SCAVI E BONIFICHE SS121_lotto 2A	
STERRO	6,91 mq
COMPATTAZIONE SCAVI	7,44 m
SCARIFICA	7,89 m
RILEVATI SS121_lotto 2A	
RILEVATO	0,23 mq
TERRENO VEGETALE	5,11 m
SOVRAST. SS121_lotto 2A	
USURA	7,44 m
BINDER	7,44 m
BASE	7,44 m
MISTO GRANULARE	7,44 m

SEZIONE N. : 9
 QT. PROGETTO : 378,51
 DIST.PROG. : 139,99
 DIST.PREC. : 11,39
 DIST.SUCC. : 4,64

SCALA 1:200

QT.RIF. 360,000



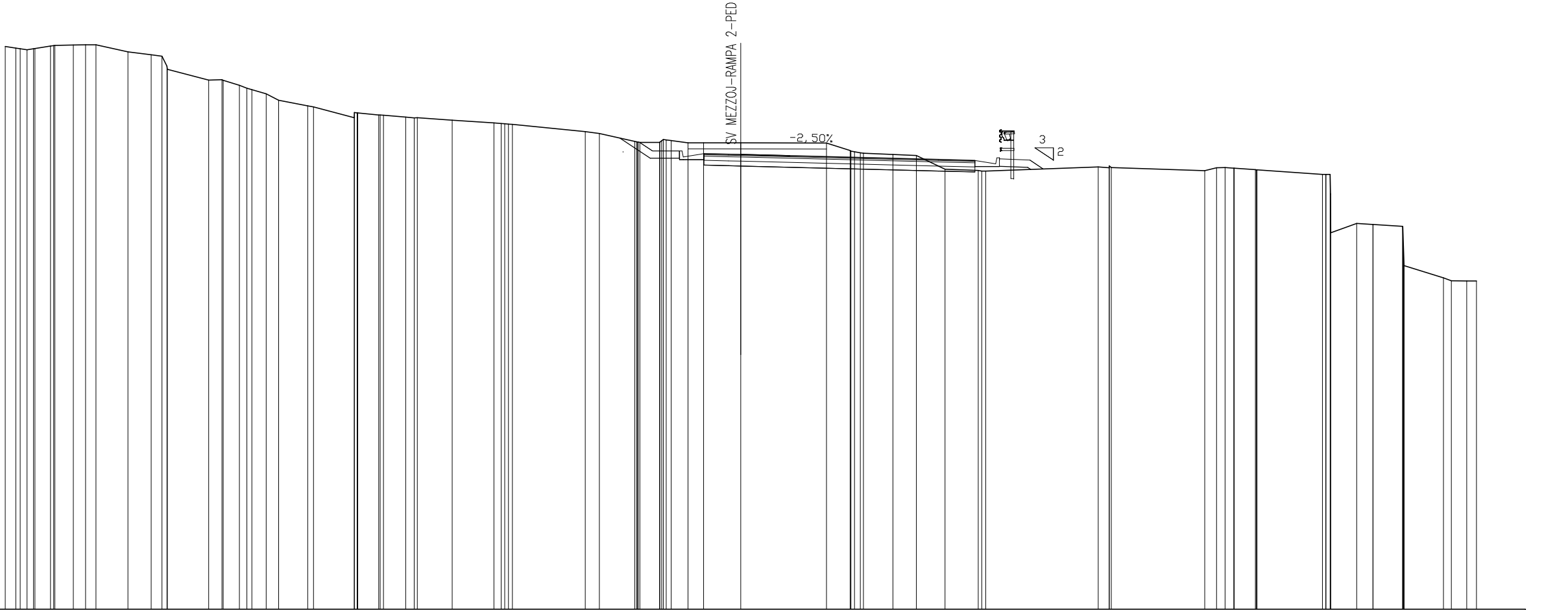
QUOTE TERRENO	382,97 382,98 382,99 383,00 382,93 382,90 382,88 382,88 383,05 383,03 383,03 383,00 382,72 382,68 382,53 382,35 382,00 382,00 381,66 381,52 381,00 380,92 380,91 380,90 380,87 380,80 380,30 380,06 380,00 379,92 379,31 379,31 379,33 379,20 379,17 379,07 379,05 378,91 378,94 378,94 378,96 379,00 378,89 378,78 378,45 377,75 377,75 377,75 377,75 377,85 377,83 377,75 377,84 377,99 378,00 378,00 377,73 377,65 377,60 377,60 377,60 374,40 374,14 374,24 374,41 374,56 374,88 375,75 375,61 375,44 375,05 374,01 374,00 373,78 373,66 373,67 373,67 373,67 373,67
DIST.PARZIALI TERRENO	0,48 0,57 0,91 0,54 0,36 1,13 0,98 0,68 1,39 0,38 1,48 1,28 2,19 1,31 0,72 2,36 0,38 0,40 2,75 1,26 0,38 0,42 3,34 0,81 1,98 3,05 0,37 1,43 0,67 0,50 1,28 0,64 2,18 2,77 2,07 2,54 0,57 4,30 1,15 0,73 0,57 0,91 0,56 1,00 0,96
QUOTE PROGETTO	
DIST.PARZIALI PROGETTO	

SCAVI E BONIFICHE SS121_lotto 2A	
STERRO	6,71 mq
COMPATTAZIONE SCAVI	11,05 m
SCARIFICA	5,63 m

RILEVATI SS121_lotto 2A	
RILEVATO	0,34 mq
TERRENO VEGETALE	3,63 m

SOVRAST. SS121_lotto 2A	
USURA	11,05 m
BINDER	11,05 m
BASE	11,05 m
MISTO GRANULARE	11,05 m

SEZIONE N. : 10
 QT. PROGETTO : 378,53
 DIST.PROG. : 144,63
 DIST.PREC. : 4,64
 DIST.SUCC. : 4,80



SCALA 1:200

QT.RIF. 360,000

QUOTE TERRENO	382,93 382,80 382,84 382,80 382,84 382,85 382,95 382,97 382,99 383,00 383,00 382,59 382,54 382,13 382,00 381,56 381,58 381,52 381,23 381,17 381,00 380,74 380,51 380,47 380,03 380,24 380,23 380,23 380,23 380,14 380,14 380,13 380,06 380,02 380,03 379,95 379,81 379,79 379,72 379,77 379,76 379,46 379,38	379,06 379,05 379,04 379,05 379,02 379,03 379,08 379,14 379,12 379,10 379,00 379,01 379,01 379,00 378,69 378,67 378,64 378,60 378,58 378,53 378,49 377,93	377,87 377,85 377,85 378,02 377,96 378,06 378,00 377,87 377,99 378,00 377,97 377,97 377,91 377,90 377,72 377,72 377,72 377,72 376,92 375,34 375,72 375,68 375,60 375,58 374,85 374,82 374,02 373,50 373,39 373,38 373,37	0,43 0,63 0,75 0,50 0,43 1,30 0,95 0,44 1,69 0,55 0,65 0,58 0,51 1,18 1,66 0,86 0,91 0,35 1,43 1,70 2,97 0,58 1,44 0,81 0,69 0,63 1,51 3,49 0,97 1,20 0,96 1,17 1,35 4,59 0,45 3,81 0,48 0,38 0,48 0,87 2,67 1,06 0,66 1,21 1,60 0,32 0,63 0,39	379,02 378,67 378,67 378,56 378,54 378,53 378,33 378,29 378,30 377,94	0,52 1,10 1,00 1,00 0,50 8,06 1,49 2,25 0,54
DIST.PARZIALI TERRENO						
QUOTE PROGETTO						
DIST.PARZIALI PROGETTO						

**SVINCOLI E ROTATORIE
RAMPA 3**

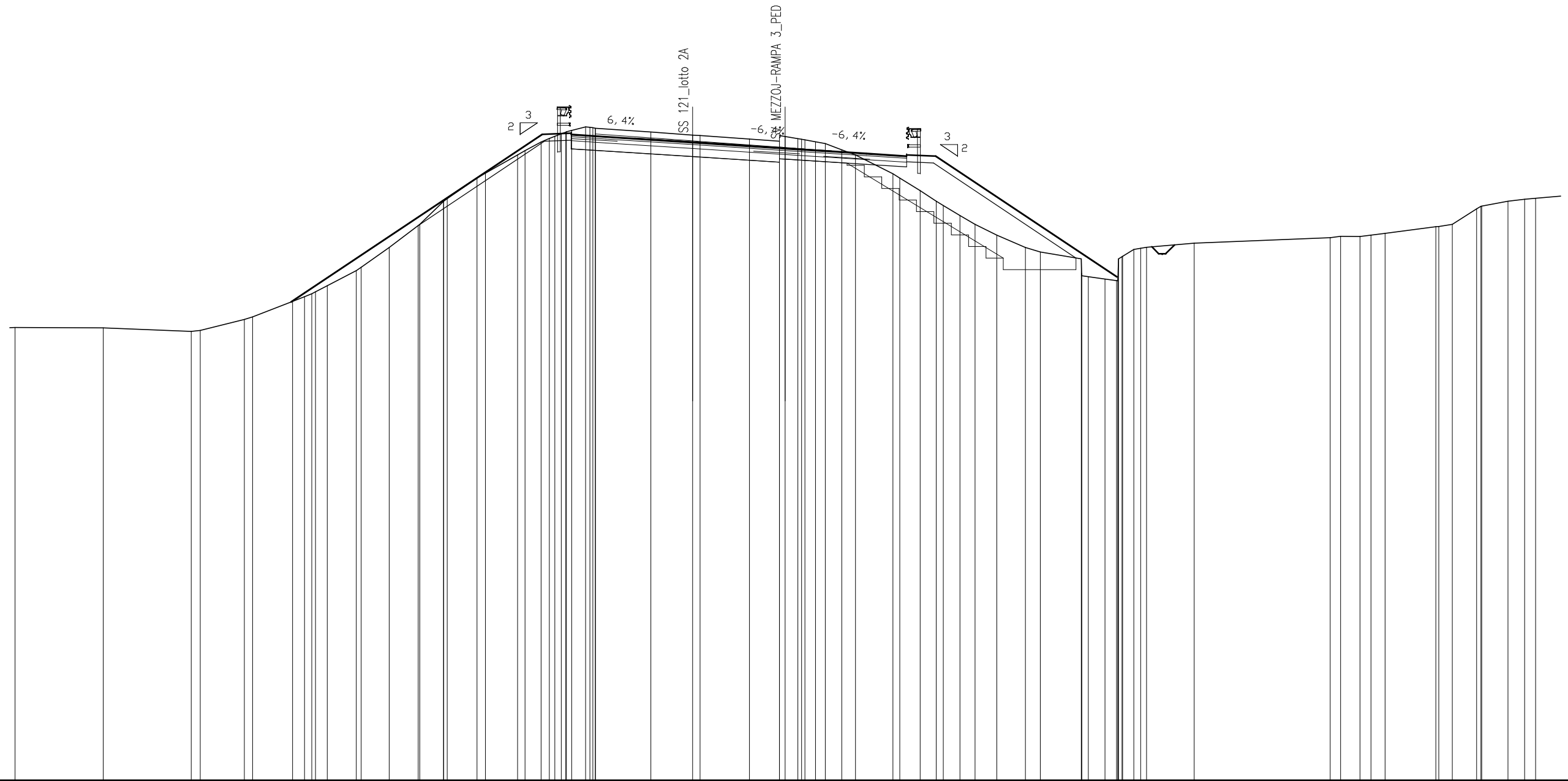
SCAVI E BONIFICHE SV MEZZOJUSO - RAMPA 3	
STERRO	1,89 mq
BONIFICA	2,63 mq
COMPATTAZIONE SCAVI	2,92 m
GRADONATURA	7,90 m
SCARIFICA	1,05 m
RILEVATI SV MEZZOJUSO - RAMPA 3	
RILEVATO	8,44 mq
TERRENO VEGETALE	10,66 m
SOVRAST. SV MEZZOJUSO - RAMPA 3	
USURA	5,50 m
BINDER	5,50 m
BASE	5,50 m
MISTO GRANULARE	5,50 m
GEOGRIGLIA	2 m

SEZIONE N. : 628.A
 QT. PROGETTO : 387,55
 DIST.PROG. : 12557,55

SEZIONE N. : 1
 QT. PROGETTO : 387,29
 DIST.PROG. : 0,00
 DIST.SUCC. : 10,00

SCALA 1:200

QT.RIF. 360,000



QUOTE TERRENO	379,55	379,53	379,38 379,42	379,90 380,00	380,67 380,67	381,00 381,09 381,35	382,00 382,15	383,00	383,95 384,00	384,99 385,00 385,11 385,00 386,21	387,00 387,18 387,56 387,71 387,80 387,91 387,98 388,06 388,21 388,19 388,19 388,19 387,98	387,86 387,83	387,68	387,83 387,59 387,79 387,70 387,67 387,65 387,56 387,49 387,22 387,00 386,18 386,00 385,46	385,00 384,81 384,58 384,00	383,54	383,00 382,81	382,51 381,87 381,78 381,74 381,64 381,57 381,56 381,65 382,51 382,61 382,62 382,92 382,97 383,01 383,18	383,42 383,48 383,47 383,53 383,61	383,90 383,91 384,00 384,67 384,78 384,79 385,00 385,08 385,13										
DIST.PARZIALI TERRENO	0,73	3,81	3,80	0,38 1,91	0,36 1,73	0,52 0,51 1,26	1,22 1,25	1,02	1,29	0,36 1,39	0,32 0,69 0,35	0,59	2,40	1,80	0,33 2,13	1,30	0,55 0,46 0,42 0,72 0,59	1,62	0,87 0,70 0,72 0,65	0,94 1,24 0,64	1,77	0,72 0,50 0,49	2,06	5,88	0,45 0,84 0,47 0,61	2,19	0,58 1,05 1,14 0,72 0,48	2,41		
QUOTE PROGETTO					380,65						387,88	387,88	387,79		387,55		387,30 387,29		387,06	386,95	386,95			381,73						
DIST.PARZIALI PROGETTO								10,85			1,25	1,50	3,74		3,75		3,50		1,75	1,25		7,83								

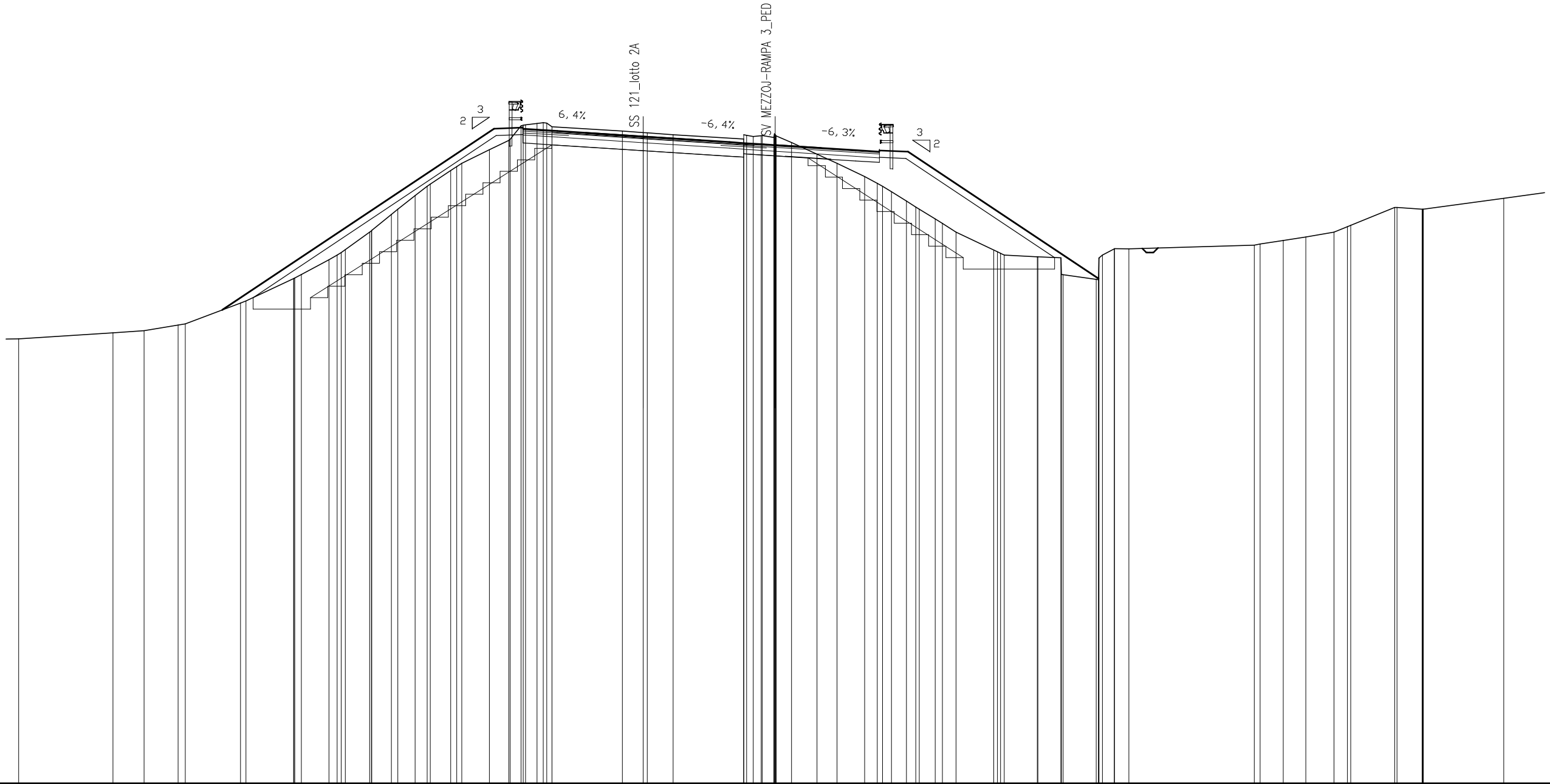
SCAVI E BONIFICHE SV MEZZOJUSO - RAMPA 3	
STERRO	1,83 mq
BONIFICA	3,07 mq
COMPATTAZIONE SCAVI	2,81 m
GRADONATURA	8,03 m
SCARIFICA	0,47 m

RILEVATI SV MEZZOJUSO - RAMPA 3	
RILEVATO	11,42 mq
TERRENO VEGETALE	11,22 m

SOVRAST. SV MEZZOJUSO - RAMPA 3	
USURA	5,91 m
BINDER	5,91 m
BASE	5,91 m
MISTO GRANULARE	5,91 m
GEOGRIGLIA	2 m

SEZIONE N. : 628
 QT. PROGETTO : 388,17
 DIST.PROG. : 12537,80

SEZIONE N. : 1.B
 QT. PROGETTO : 387,79
 DIST.PROG. : 19,09
 DIST.PREC. : 9,09
 DIST.SUCC. : 2,82



SCALA 1:200

QT.RIF. 360,000

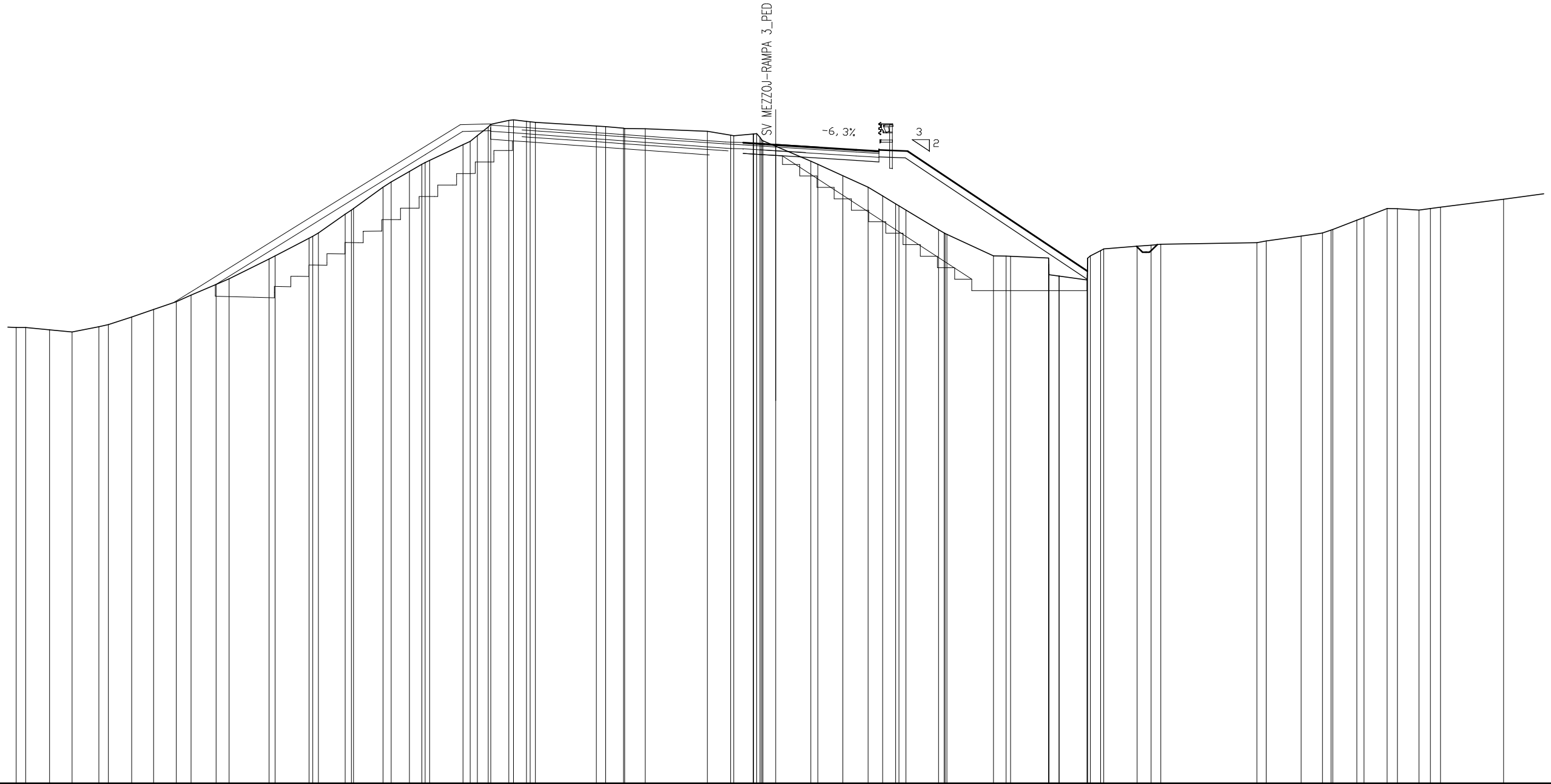
QUOTE TERRENO	379,35		379,62		379,70		379,95		380,00		380,91		381,00		381,97		381,98		382,00		382,15		382,80		383,11		383,24		384,00		384,05		384,77		385,00		385,59		386,00		386,09		386,68		386,85		387,00		387,59		388,00		388,05		388,63		388,66		388,67		388,73		388,77		388,75		388,59		388,40		388,34		388,33		388,24		388,06		388,24		388,27		388,17		388,20		388,21		388,12		388,29		388,24		388,22		388,19		387,90		387,59		387,00		386,43		386,13		386,00		385,76		385,35		385,10		384,57		384,38		384,00		383,22		383,14		383,08		383,03		382,93		382,89		382,83		382,63		382,16		382,15		381,94		381,93		381,92		381,87		381,87		381,80		381,77		381,78		381,28		381,27		383,43		383,48		383,64		383,79		384,00		384,24		384,30		385,07		385,07		385,00		385,00		385,00		385,00		385,47
DIST.PARZIALI TERRENO		4,11	1,35	1,49	2,41	2,07	1,20	0,36	1,06	0,86	0,75	0,52	0,89	1,21	0,85	0,47	0,49	3,06	0,91	1,13	3,07	0,35	0,50	0,66	1,12	0,87	1,21	0,54	0,38	0,66	0,41	0,69	0,59	1,64	1,44	1,01	1,44	0,52	0,63	5,46	1,01	0,98	1,22	0,59	1,91	1,09	3,51	3,82																																																																																																																																													
QUOTE PROGETTO					380,61									388,50		388,50		388,41		388,17		387,93		387,88		387,82		387,79		387,57		387,51		387,51		381,98																																																																																																																																																									
DIST.PARZIALI PROGETTO							11,83				1,25	1,50	3,75	3,75	0,62	0,88	0,50	3,50	1,03	1,25	8,29																																																																																																																																																																								

SCAVI E BONIFICHE SV MEZZOJUSO - RAMPA 3	
STERRO	1,21 mq
BONIFICA	6,16 mq
COMPATTAZIONE SCAVI	1,72 m
GRADONATURA	9,85 m
RILEVATI SV MEZZOJUSO - RAMPA 3	
RILEVATO	15,40 mq
TERRENO VEGETALE	10,67 m
SOVRAST. SV MEZZOJUSO - RAMPA 3	
USURA	5,92 m
BINDER	5,92 m
BASE	5,92 m
MISTO GRANULARE	5,92 m
GEOGRIGLIA	2 m

SEZIONE N. : 2
 QT. PROGETTO : 387,85
 DIST.PROG. : 21,91
 DIST.PREC. : 2,82
 DIST.SUCC. : 4,29

SCALA 1:200

QT.RIF. 360,000

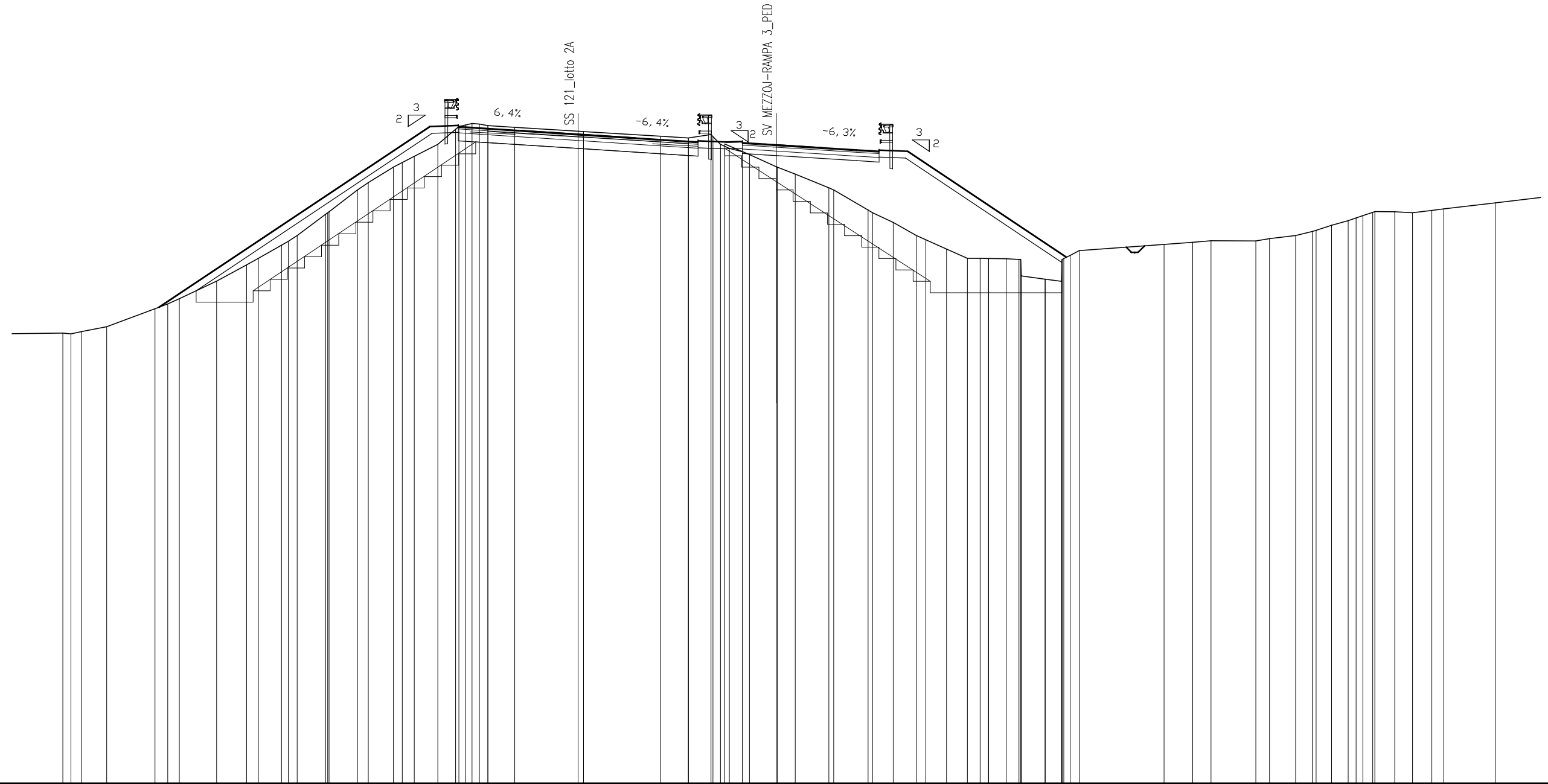


QUOTE TERRENO	379,89 379,88 379,88 379,78 379,68 379,91 380,00 380,34 380,66 381,00 381,29 381,76 382,00 382,87 383,00 383,77 383,85 384,00 384,82 385,00 385,06 386,00 386,23 386,69 387,00 387,07 387,16 387,86 388,00 388,25 388,62 388,74 388,91 388,93 388,87 388,85 388,83 388,66 388,64 388,57 388,56 388,54 388,43 388,27 388,24 388,32 388,32 388,33 388,17 388,09 388,02 388,02 387,73 387,43 387,00 386,50 386,00 385,61 385,27 385,18 385,00 384,14 384,00 383,98 383,94 383,00 382,99 382,98 382,91 382,61 382,18 382,12 382,12 381,95 381,15 382,90 383,00 383,23 383,30 383,42 383,47 383,50 383,57 383,65 383,87 384,00 384,12 384,15 384,56 384,67 385,06 385,06 385,00 385,07 385,12 385,48
DIST.PARZIALI TERRENO	0,42 1,04 0,97 1,17 0,42 1,02 0,95 1,00 0,64 1,09 0,57 1,74 1,48 1,18 1,28 0,76 0,79 0,54 1,45 0,47 0,79 0,57 2,66 0,41 0,78 0,90 2,70 1,02 0,85 0,56 1,53 1,09 1,10 0,64 0,56 1,42 2,03 0,55 1,66 0,43 1,22 0,45 1,46 0,61 0,43 4,19 0,41 1,52 0,93 1,05 1,01 0,45 0,94 0,50 0,45 2,75 3,96
QUOTE PROGETTO	387,94 387,88 387,85 387,63 387,57 387,57 382,34
DIST.PARZIALI PROGETTO	0,92 0,50 3,50 1,00 1,25 7,84

SCAVI E BONIFICHE SV MEZZOJUSO - RAMPA 3	
STERRO	0,06 mq
BONIFICA	7,67 mq
GRADONATURA	10,73 m
RILEVATI SV MEZZOJUSO - RAMPA 3	
RILEVATO	24,00 mq
TERRENO VEGETALE	9,61 m
SOVRAST. SV MEZZOJUSO - RAMPA 3	
USURA	6,00 m
BINDER	6,00 m
BASE	6,00 m
MISTO GRANULARE	6,00 m

SEZIONE N. : 627_A
 QT. PROGETTO : 388,43
 DIST.PROG. : 12529,82

SEZIONE N. : 2.A
 QT. PROGETTO : 387,97
 DIST.PROG. : 26,21
 DIST.PREC. : 4,29
 DIST.SUCC. : 11,58



SCALA 1:200

QT.RIF. 360,000

QUOTE TERRENO	379,73 379,69 379,79 380,00 380,79 381,00 381,23 382,00 382,71 383,00 383,58 383,75 384,00 384,93 385,00 385,04 386,00 386,52 387,00 387,20 387,47 388,00 388,66 388,77 388,85 388,91 388,89 388,81 388,74 388,57 388,56 388,35 388,28 388,43 388,53 388,00 388,01 387,82 387,68 387,54 387,02 387,00 386,69 386,09 386,00 385,11 385,00 384,57 384,00 383,81 383,40 383,00 383,00 383,00 382,99 382,98 382,95 382,95 382,95 382,73 382,73 382,09 381,99 382,52 382,94 382,94 382,99 383,13 383,34 383,61 383,71 383,77 383,76 383,86 384,00 384,17 384,23 384,45 384,65 384,77 384,87 385,02 385,05 385,04 385,00 385,10 385,17 385,43
DIST.PARZIALI TERRENO	0,35 0,47 1,09 2,12 0,56 0,51 1,64 1,31 0,51 1,02 0,39 1,24 1,24 0,48 1,10 0,39 0,52 1,04 0,78 0,38 1,17 2,78 3,39 1,21 0,99 0,34 0,56 1,18 0,79 1,48 1,50 0,90 1,01 0,41 0,91 0,92 0,55 0,36 0,77 0,56 1,05 0,71 0,27 0,40 3,72 1,26 0,80 1,96 0,61 1,15 0,72 0,67 0,73 0,34 0,43 0,87 0,77 0,85 0,52 2,26 2,57
QUOTE PROGETTO	380,85 388,77 388,77 388,68 388,43 388,19 388,10 388,10 388,11 388,06 388,00 387,97 387,75 387,69 387,69 383,05
DIST.PARZIALI PROGETTO	11,87 1,25 1,50 3,75 3,75 1,50 1,25 0,69 1,00 0,49 3,51 1,00 1,25 6,95

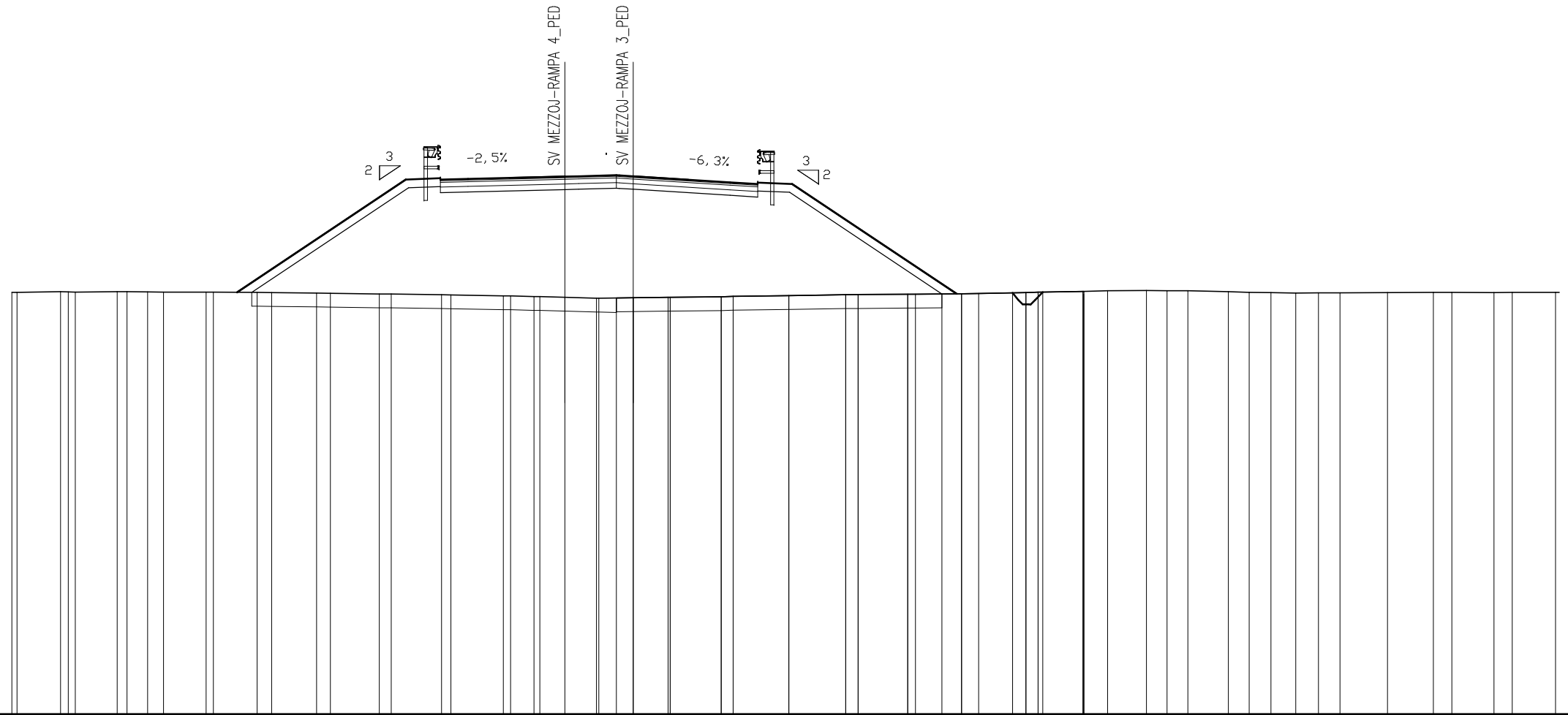
SCAVI E BONIFICHE SV MEZZOJUSO - RAMPA 3	
BONIFICA	5,90 mq
RILEVATI SV MEZZOJUSO - RAMPA 3	
RILEVATO	33,93 mq
TERRENO VEGETALE	8,40 m
SOVRAST. SV MEZZOJUSO - RAMPA 3	
USURA	5,11 m
BINDER	5,11 m
BASE	5,11 m
MISTO GRANULARE	5,11 m

SEZIONE N. : 5.A
 QT. PROGETTO : 389,44
 DIST.PROG. : 47,04

SEZIONE N. : 3.A
 QT. PROGETTO : 389,45
 DIST.PROG. : 53,66
 DIST.PREC. : 13,66
 DIST.SUCC. : 6,89

SCALA 1:200

QT.RIF. 370,000



QUOTE TERRENO	385,25 385,25	385,28 385,27 385,26	385,28 385,28 385,27 385,27	385,26 385,26	385,25 385,24	385,23 385,22	385,20 385,19	385,17 385,16	385,13 385,13 385,10 385,10 385,07	385,04 385,04 385,05 385,06	385,08 385,08	385,09 385,11	385,14	385,17 385,17	385,18 385,19	385,20 385,21 385,22	385,24 385,25 385,26 385,26	385,29 385,20 385,29 385,31 385,32	385,31 385,31	385,28 385,25 385,24 385,23 385,24 385,23	385,25	385,25 385,25	385,25 385,25		
DIST.PARZIALI TERRENO	1,57	1,52	0,35 0,38	1,54	1,59	0,52 1,63	0,50 1,77	0,43 1,82	0,34 1,89	0,84 0,90 1,14	0,64 0,61 1,26	1,84	0,43 2,02	2,05	0,45 1,80	0,96	0,71 0,62 1,23	0,48 0,44 0,44 1,46	0,86 1,41 0,750,75 1,46	0,750,79 0,90 0,820,79	1,72	1,66	0,66 1,53 0,66	1,57	
QUOTE PROGETTO					385,26			389,33 389,33 389,36			389,44 389,46		389,23 389,17 389,17				385,20								
DIST.PARZIALI PROGETTO							6,11	1,25 1,00		3,50	0,50 1,37 0,50		3,50	1,00 1,25			5,95								

SCAVI E BONIFICHE SV MEZZOJUSO - RAMPA 3	
STERRO	1,43 mq
BONIFICA	5,81 mq

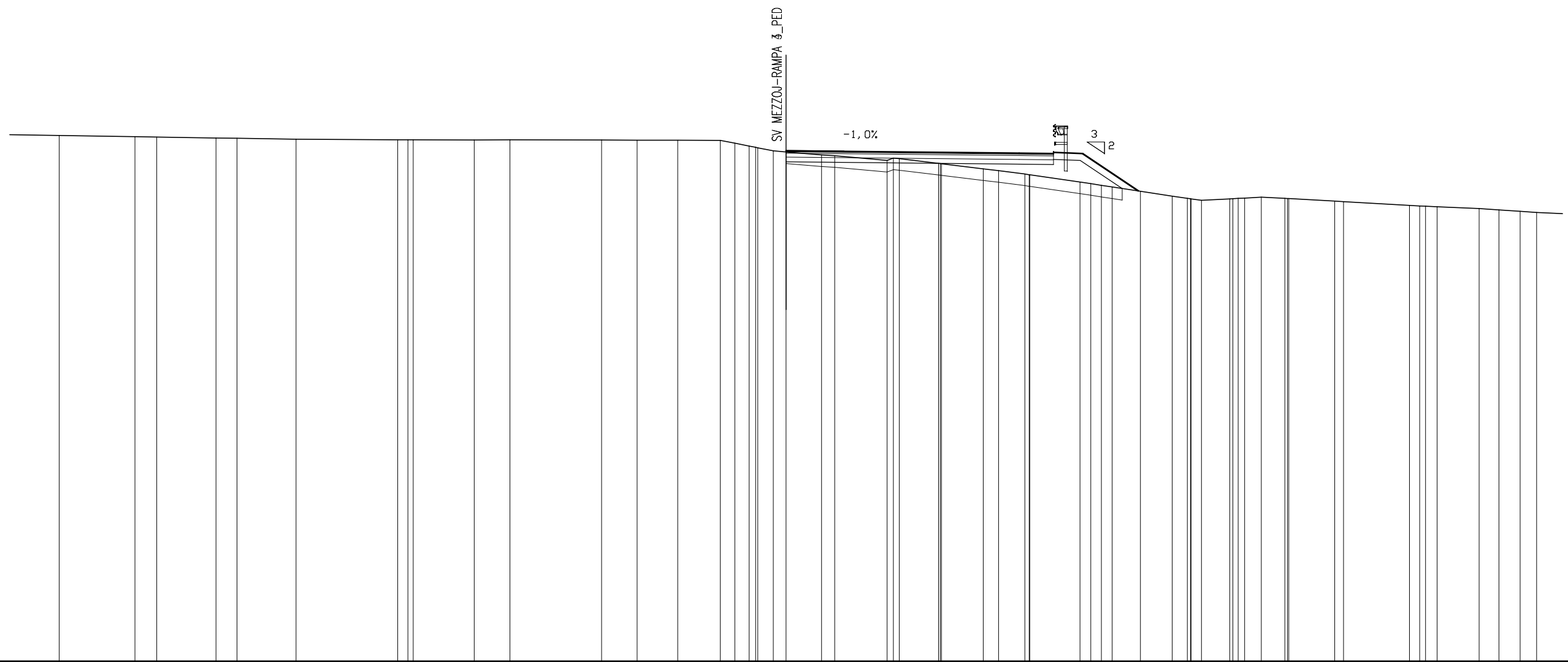
RILEVATI SV MEZZOJUSO - RAMPA 3	
RILEVATO	3,27 mq
TERRENO VEGETALE	4,15 m

SOVRAST. SV MEZZOJUSO - RAMPA 3	
USURA	11,54 m
BINDER	11,54 m
BASE	11,54 m
MISTO GRANULARE	11,54 m

SEZIONE N. : 7.A SEZIONE N. : 1.B
 QT. PROGETTO : 392,00 QT. PROGETTO : 392,00
 DIST.PROG. : 94,07 DIST.PROG. : 6,45
 DIST.PREC. : 1,57
 DIST.SUCC. : 4,57

SCALA 1:200

QT.RIF. 370,000



QUOTE TERRENO	392,66	392,61	392,60	392,55	392,54	392,50	392,48	392,48	392,47	392,47	392,46	392,46	392,46	392,45	392,33	392,21	392,15	392,13	392,00	391,95	391,83	391,79	391,59	391,69	391,67	391,46	391,45	391,44	391,22	391,15	391,00	390,97	390,97	390,65	390,58	390,51	390,44	390,26	390,05	389,95	389,95	389,93	389,92	389,89	389,89	389,94	389,95	389,96	390,00	389,95	389,95	389,94	389,87	389,81	389,65	389,62	389,62	389,62	389,59	389,51	389,45	389,39	389,39	389,34
DIST.PARZIALI TERRENO	3,02	3,27	0,94	2,56	0,91	2,55	4,39	0,44	2,64	1,54	3,95	1,53	1,75	1,84	0,62	0,62	0,67	0,56	1,53	0,56	2,26	1,69	1,80	0,66	1,13	2,17	0,46	0,46	0,46	1,22	1,37	0,65	0,45	1,22	0,73	1,01	1,98	0,39	2,84	0,44	0,50	1,81	0,85	0,92	0,71																			
QUOTE PROGETTO	392,00																			391,90	391,88	391,88	390,27																																									
DIST.PARZIALI PROGETTO																				10,06	1,48	1,25	2,41																																									

**SVINCOLI E ROTATORIE
RAMPA 4**

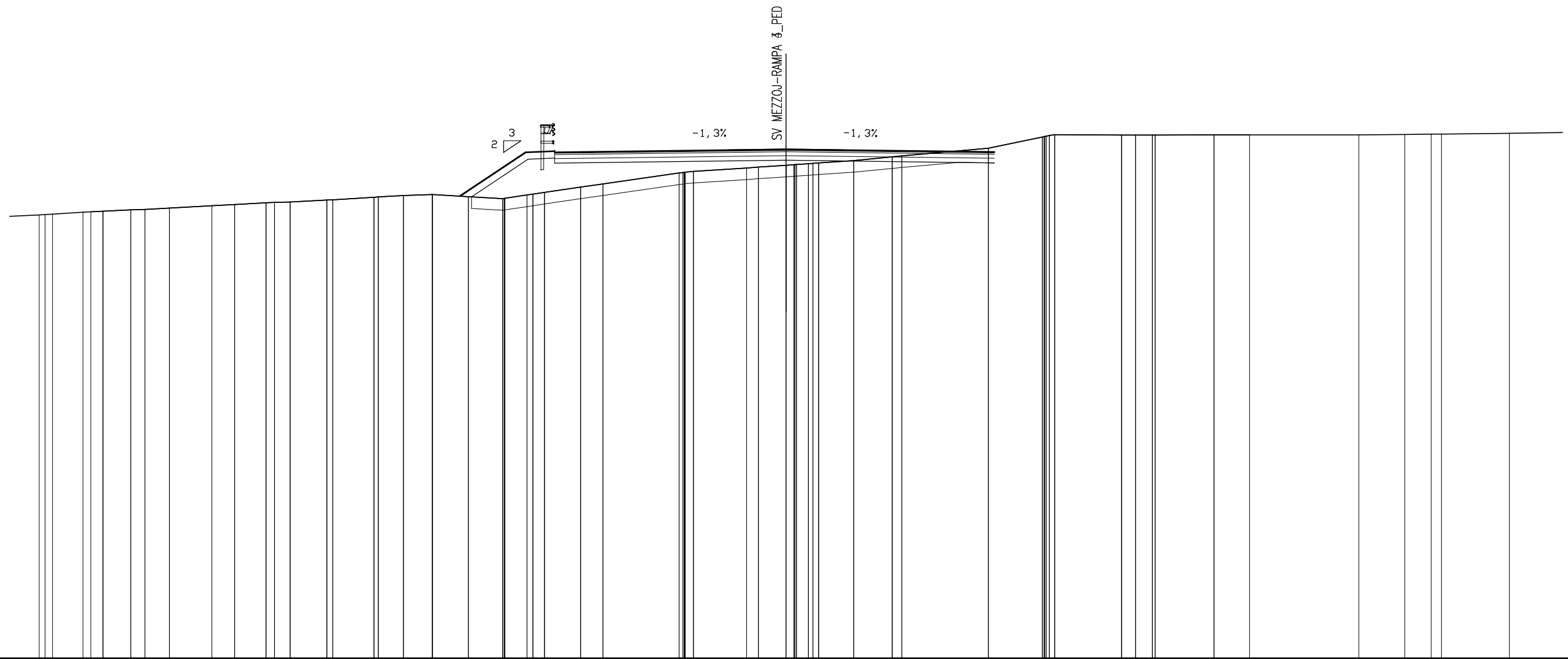
SCAVI E BONIFICHE SV MEZZOJUSO - RAMPA 4	
STERRO	2,09 mq
BONIFICA	2,52 mq
COMPATTAZIONE SCAVI	1,52 m
RILEVATI SV MEZZOJUSO - RAMPA 4	
RILEVATO	0,28 mq
SOVRAST. SV MEZZOJUSO - RAMPA 4	
USURA	8,99 m
BINDER	8,99 m
BASE	8,99 m
MISTO GRANULARE	8,99 m

SEZIONE N. : 7
 QT. PROGETTO : 391,95
 DIST.PROG. : 92,50

SEZIONE N. : 2
 QT. PROGETTO : 391,95
 DIST.PROG. : 8,03
 DIST.PREC. : 1,57
 DIST.SUCC. : 7,50

SCALA 1:200

QT.RIF. 370,000

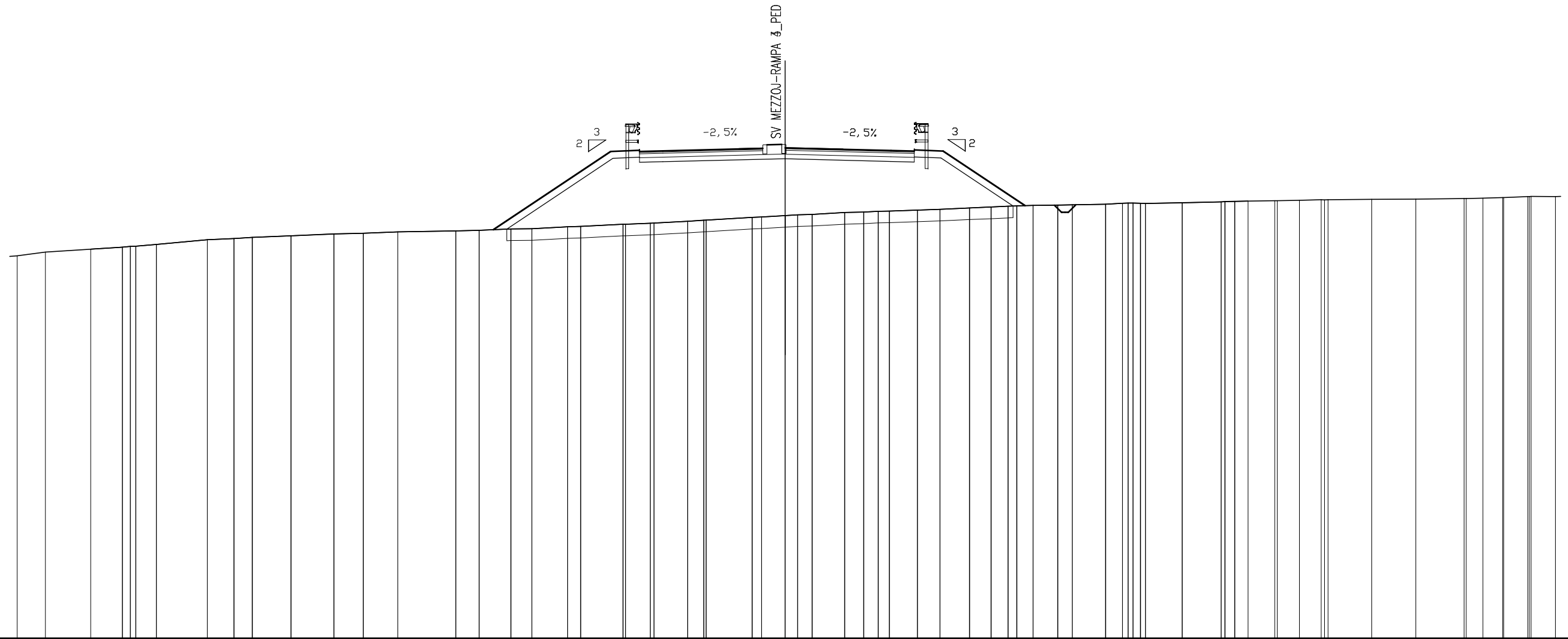


QUOTE TERRENO	389,12 389,14 389,16 389,24 389,26 389,28 389,34 389,36 389,41 389,52 389,57 389,65 389,66 389,68 389,76 389,77 389,89 389,90 389,96 390,00 390,00 389,91 389,83 389,84 389,84 389,98 390,02 390,09 390,32 390,46 390,93 390,95 390,96 390,96 391,00 391,15 391,19 391,27 391,29 391,30 391,30 391,33 391,35 391,37 391,47 391,63 391,67 392,00 392,49 392,50 392,51 392,52 392,55 392,58 392,57 392,57 392,56 392,57 392,58 392,58 392,58 392,60 392,61 392,61 392,64
DIST.PARZIALI TERRENO	0,32 1,31 0,34 0,53 1,20 0,60 1,06 1,83 0,98 1,36 0,36 0,68 1,58 1,78 1,08 1,25 1,55 1,48 0,95 0,50 1,56 0,97 3,28 0,36 2,30 0,51 1,20 0,34 0,52 1,52 1,65 0,42 3,74 2,33 2,88 0,60 0,73 2,55 1,53 4,71 1,99 1,14 0,44 2,93 2,57
QUOTE PROGETTO	389,93 391,83 391,83 391,84 391,95 391,84
DIST.PARZIALI PROGETTO	2,84 1,25 1,24 8,74 8,99

SCAVI E BONIFICHE SV MEZZOJUSO - RAMPA 4	
BONIFICA	4,92 mq
RILEVATI SV MEZZOJUSO - RAMPA 4	
RILEVATO	18,64 mq
TERRENO VEGETALE	5,50 m
SOVRAST. SV MEZZOJUSO - RAMPA 4	
USURA	5,58 m
BINDER	5,58 m
BASE	5,58 m
MISTO GRANULARE	5,58 m

SEZIONE N. : 5
 QT. PROGETTO : 391,17
 DIST.PROG. : 75,92

SEZIONE N. : 4
 QT. PROGETTO : 391,17
 DIST.PROG. : 24,61
 DIST.PREC. : 9,08
 DIST.SUCC. : 1,37



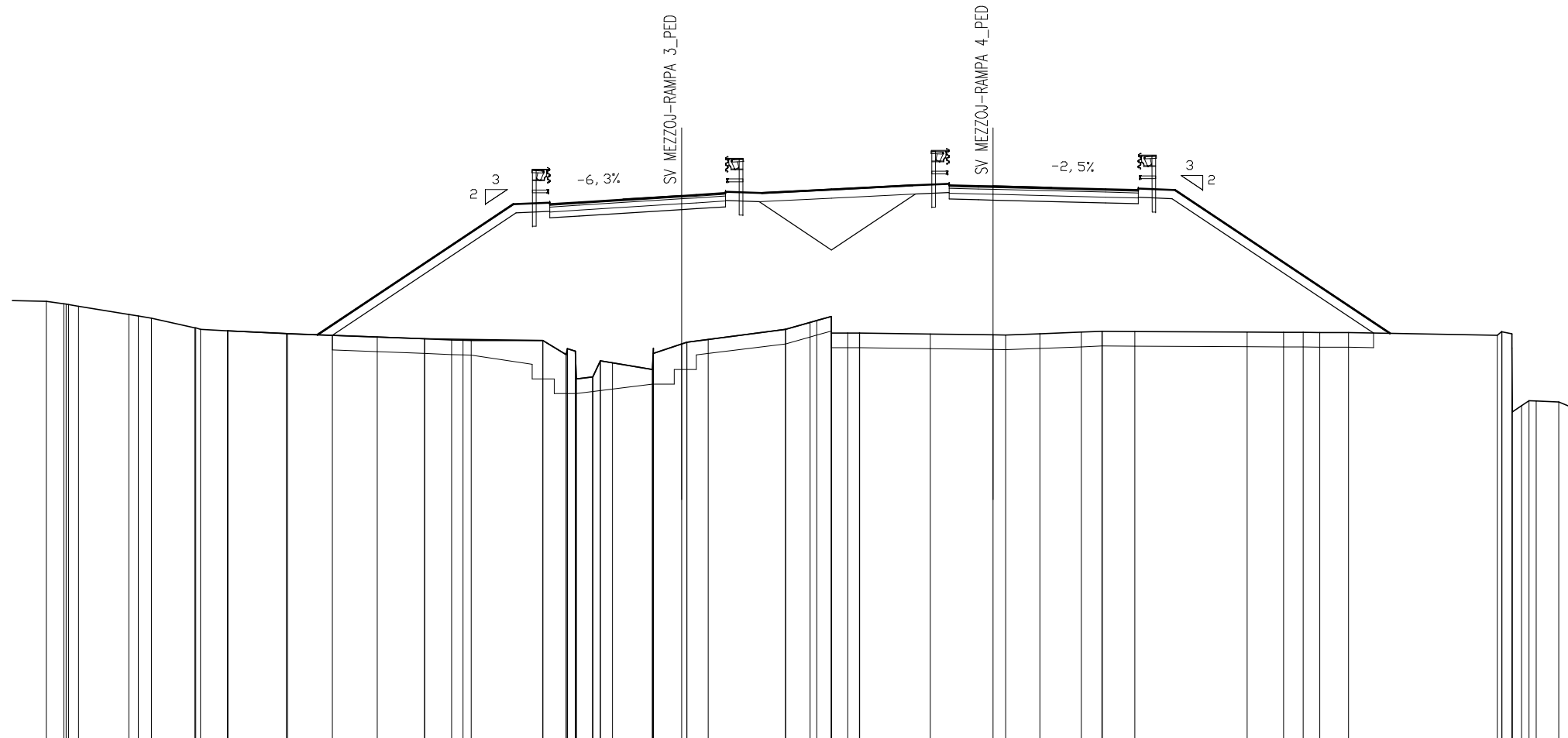
SCALA 1:200

QT.RIF. 370,000

QUOTE TERRENO	386,51	386,67	386,79	386,88	386,88	386,91	386,92	387,00	387,20	387,20	387,25	387,31	387,37	387,37	387,45	387,48	387,48	387,54	387,58	387,58	387,61	387,67	387,68	387,76	387,76	387,78	387,87	387,87	387,87	387,87	387,91	387,92	387,92	388,00	388,00	388,04	388,05	388,05	388,17	388,18	388,18	388,24	388,24	388,27	388,29	388,29	388,37	388,40	388,40	388,43	388,43	388,44	388,44	388,48	388,52	388,52	388,57	388,57	388,61	388,61	388,64	388,65	388,66	388,66	388,70	388,70	388,71	388,73	388,73	388,75	388,78	388,78	388,78	388,78	388,79	388,79	388,79	388,79	388,79	388,79	388,79	388,95	388,98	388,98	389,00	389,02	389,02	389,06	389,06	389,07	389,07
DIST.PARZIALI TERRENO	1,22	1,95	1,36	0,34	0,89	2,20	1,14	0,79	1,67	1,86	1,27	1,49	2,50	1,01	1,37	0,91	1,54	0,57	1,83	1,06	1,45	0,69	1,99	0,40	1,02	0,54	0,62	1,40	0,83	0,62	0,48	1,21	0,97	1,28	0,93	0,73	0,38	0,70	1,07	0,62	1,44	0,73	0,33	1,58	1,68	0,42	0,58	1,15	0,960,94	1,88	1,91	2,08	0,72	0,85	1,03	1,05	1,10																																		
QUOTE PROGETTO	387,63																			391,01		391,01		391,04		391,15		391,17		391,17		391,05		391,03		391,03		388,67																																																					
DIST.PARZIALI PROGETTO	5,06																			1,25		1,01		4,31		0,97		4,57		1,01		1,25		3,53																																																									

SCAVI E BONIFICHE SV MEZZOJUSO - RAMPA 4	
BONIFICA	9,27 mq
RILEVATI SV MEZZOJUSO - RAMPA 4	
RIEMPIMENTO	2,53 mq
RILEVATO	66,45 mq
TERRENO VEGETALE	14,09 m
SOVRAST. SV MEZZOJUSO - RAMPA 4	
USURA	6,46 m
BINDER	6,46 m
BASE	6,46 m
MISTO GRANULARE	6,46 m

SEZIONE N. : 3 SEZIONE N. : 6
 QT. PROGETTO : 388,56 QT. PROGETTO : 388,88
 DIST.PROG. : 40,00 DIST.PROG. : 60,00
 DIST.PREC. : 12,96
 DIST.SUCC. : 5,00



SCALA 1:200

QT.RIF. 370,000

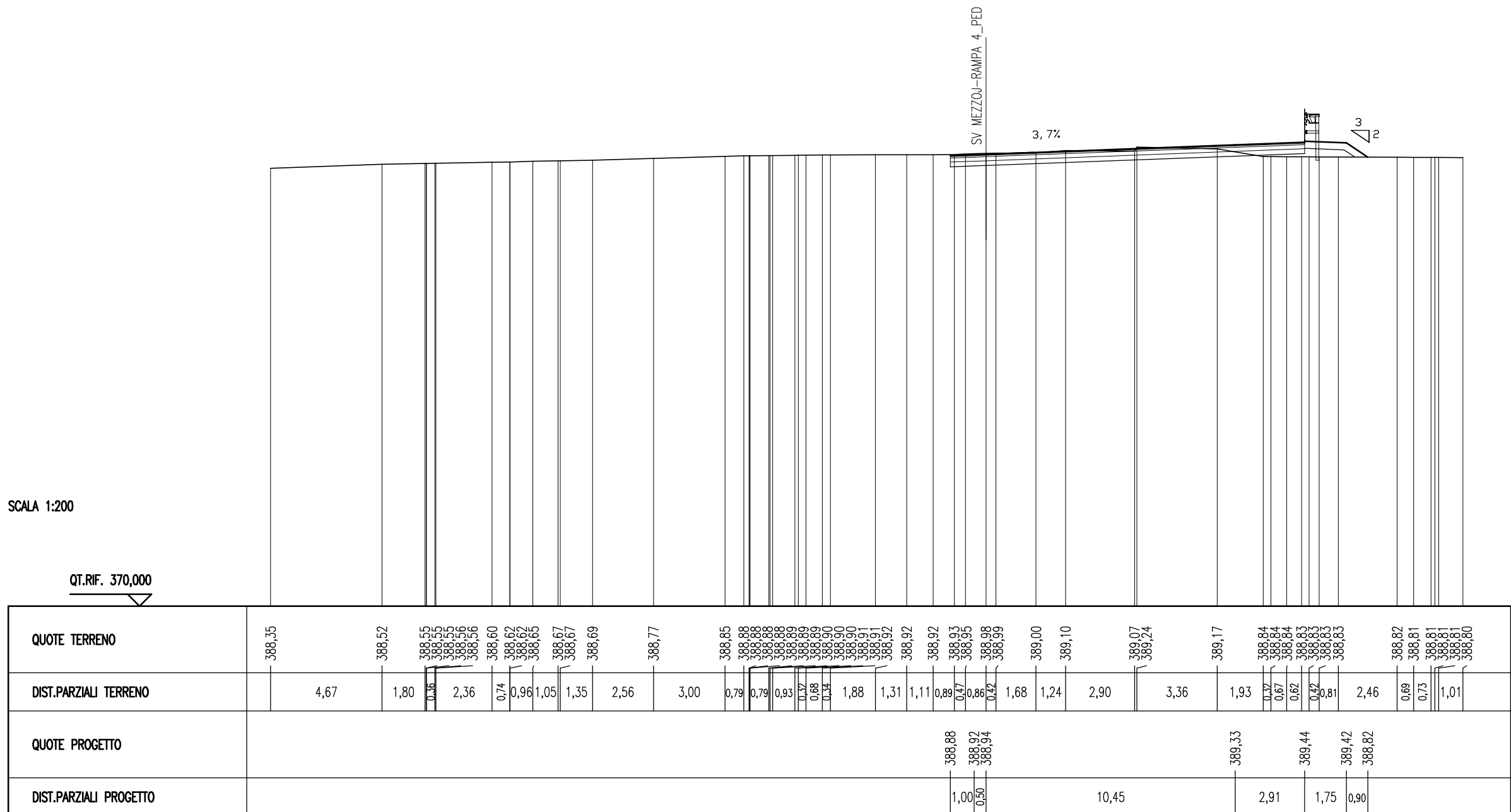
QUOTE TERRENO	384,96 384,88 384,87 384,85 384,79 384,51 384,46 384,38 384,05 384,05 384,00 383,95 383,95 383,85 383,85 383,80 383,74 383,68 383,64 383,63 383,62 383,62 383,14 383,34 383,25 383,04 382,31 382,38 382,92 382,63 382,06 383,06 383,35 383,18 383,50 383,56 383,65 383,00 384,24 384,50 384,44 384,44 383,88 383,87 383,87 383,84 383,81 383,81 383,85 383,90 383,93 383,93 383,93 383,90 383,90 383,89 383,89 383,80 383,92 383,92 383,85 383,76 381,18 381,29 381,26 381,55 381,52 381,24
DIST.PARZIALI TERRENO	0,60 0,35 1,71 0,45 1,48 0,92 2,00 1,53 1,53 1,61 0,93 0,39 2,45 0,80 0,56 0,42 1,36 0,97 0,72 0,63 2,65 0,83 0,50 0,55 0,40 2,42 2,14 0,43 1,17 1,41 0,71 1,11 3,83 1,24 0,67 0,56 0,99 5,07 0,34 0,78 0,68 19,36
QUOTE PROGETTO	383,81 388,28 388,28 388,34 388,56 388,59 388,65 388,65 388,78 388,92 388,92 388,90 388,88 388,79 388,76 388,76 383,86
DIST.PARZIALI PROGETTO	6,69 1,25 1,00 3,50 0,50 1,00 1,25 2,37 2,77 1,25 1,00 0,50 3,84 1,12 1,25 7,34

SCAVI E BONIFICHE SV MEZZOJUSO - RAMPA 4	
STERRO	5,42 mq
RILEVATI SV MEZZOJUSO - RAMPA 4	
RILEVATO	0,79 mq
TERRENO VEGETALE	2,83 m
SOVRAST. SV MEZZOJUSO - RAMPA 4	
USURA	14,86 m
BINDER	14,86 m
BASE	14,86 m
MISTO GRANULARE	14,86 m

SEZIONE N. : 7.A
 QT. PROGETTO : 388,94
 DIST.PROG. : 71,21
 DIST.PREC. : 6,21
 DIST.SUCC. : 1,51

SCALA 1:200

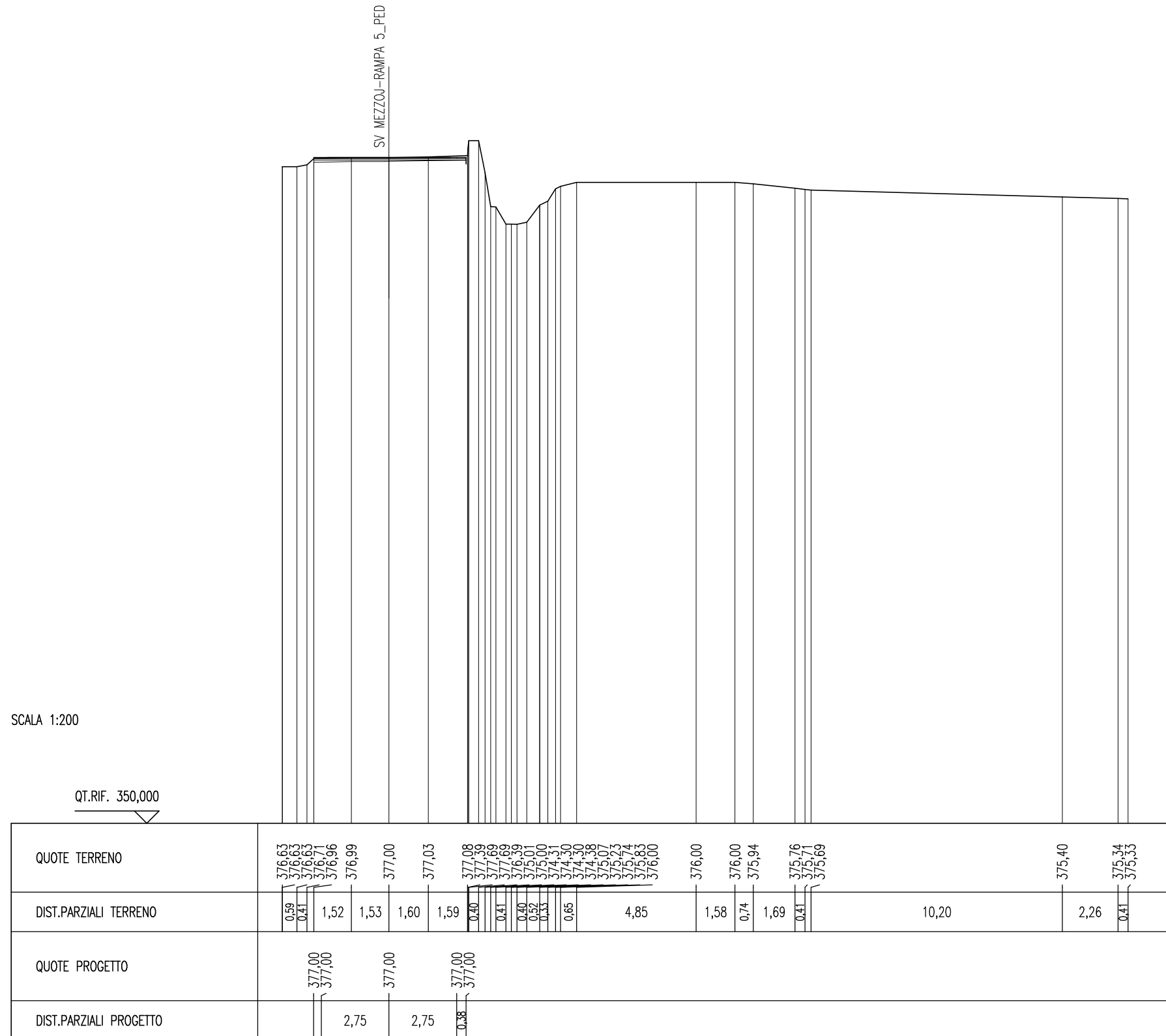
QT.RIF. 370,000



**SVINCOLI E ROTATORIE
RAMPA 5**

SOVRASTRUTTURA STRADALE	
STRATO DI USURA	6,183 m
STRATO DI BINDER	6,183 m
SCAVI E BONIFICHE SS121_lotto 2A	
SCARIFICA	6,18 m
SOVRAST. SS121_lotto 2A	
BASE	6,18 m

SEZIONE N. : 1
 QT. PROGETTO : 377,00
 DIST.PROG. : 0,00
 DIST.SUCC. : 5,87



NUOVO PONTE PO01

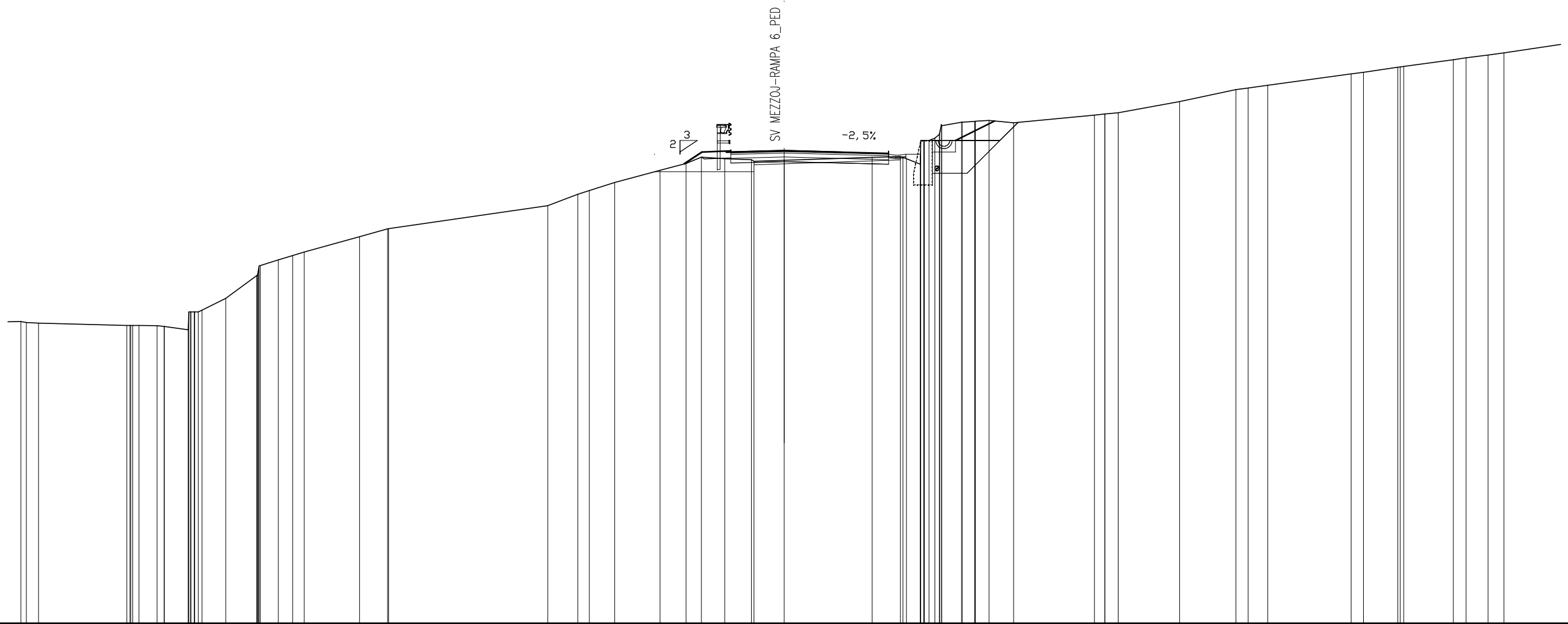
**SVINCOLI E ROTATORIE
RAMPA 6**

SCAVI E BONIFICHE SV MEZZOJUSO - RAMPA 6	
STERRO	2,55 mq
BONIFICA	1,69 mq
COMPATTAZIONE SCAVI	5,80 m
SCARIFICA	6,31 m
RILEVATI SV MEZZOJUSO - RAMPA 6	
RILEVATO	0,20 mq
TERRENO VEGETALE	4,05 m
SOVRAST. SV MEZZOJUSO - RAMPA 6	
USURA	6,80 m
BINDER	6,80 m
BASE	6,80 m
MISTO GRANULARE	6,80 m

SEZIONE N. : 1
 QT. PROGETTO : 390,36
 DIST.PROG. : 0,00
 DIST.SUCC. : 3,50

SCALA 1:200

QT.RIF. 370,000



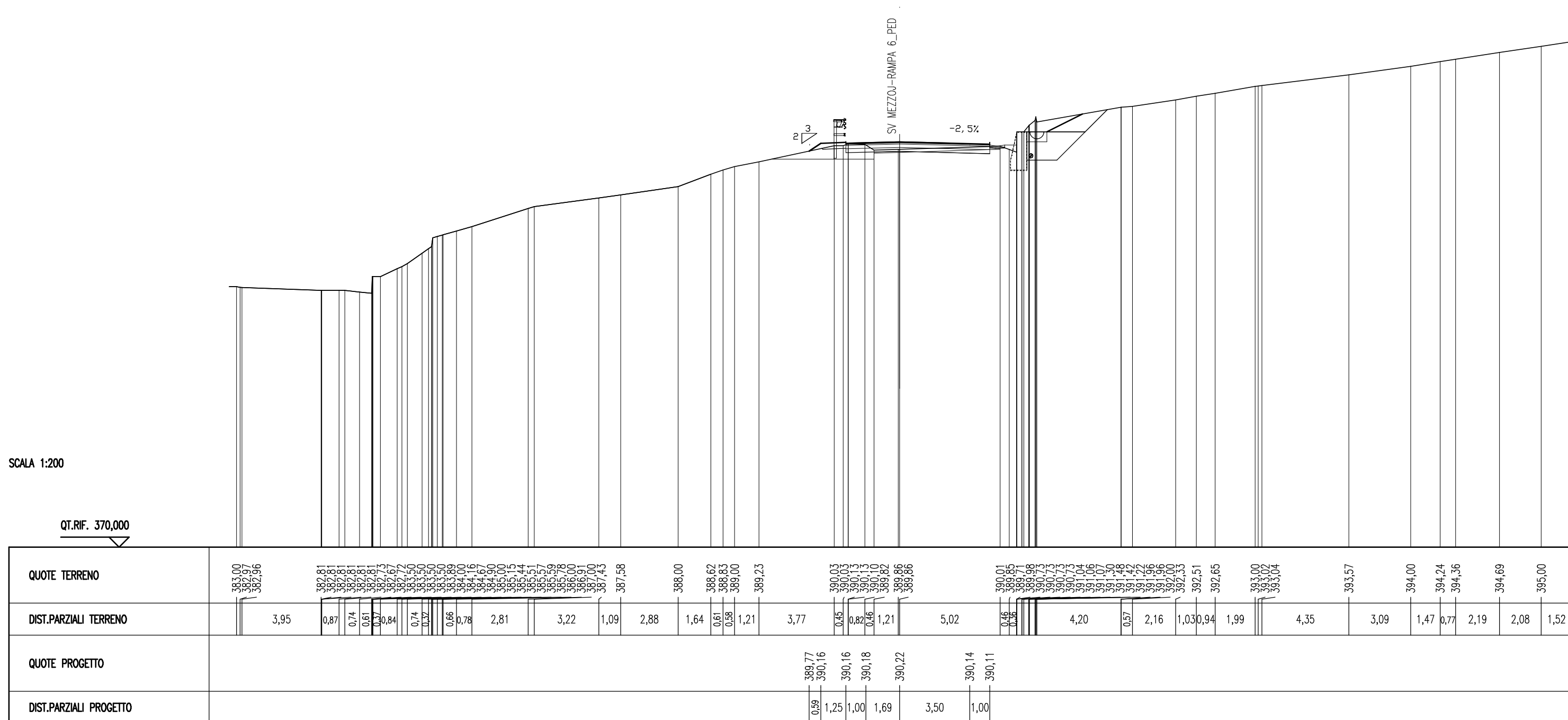
QUOTE TERRENO	382,99 383,00 382,96 382,94	382,83 382,82 382,82 382,82 382,82 382,79 382,65 382,87 383,42 383,42 382,41 382,41 382,41 382,41 382,49 384,00 385,00 385,01 385,28 385,40 385,41 385,66 385,85 386,00 386,66 387,00 387,01	388,00 388,49 388,65 389,00 389,52 389,82 390,09 390,02 389,98 389,91 389,95	390,08 390,12 390,08 390,02 389,79 390,11 390,81 390,81 390,81 390,81 390,91 391,07 391,12 391,49 391,44 391,59 391,60 391,63 391,63 391,67 391,57 391,90 391,95 391,95 392,00 392,00 392,48	393,00 393,07 393,19 393,68 393,75 393,96 393,98 394,00 394,29 394,37 394,49 394,58
DIST.PARZIALI TERRENO	0,58 0,52 3,81	0,78 1,04 1,03 1,33 0,78 0,61 0,50 2,39 1,21 6,86	1,30 0,50 1,09 1,96 1,12 0,67 1,01 1,15 1,30 3,79 1,22	0,60 0,86 0,54 0,59 1,06 3,49 0,45 0,58 2,64 2,44	0,52 0,84 3,60 0,54 1,48 2,14 0,56 0,95 0,68 2,78
QUOTE PROGETTO			389,80 390,31 390,31 390,33 390,36	390,28 390,25	
DIST.PARZIALI PROGETTO			0,76 1,25 1,00 1,30 3,50	1,00	

SCAVI E BONIFICHE SV MEZZOJUSO - RAMPA 6	
STERRO	3,09 mq
BONIFICA	1,76 mq
COMPATTAZIONE SCAVI	5,78 m
SCARIFICA	6,30 m
RILEVATI SV MEZZOJUSO - RAMPA 6	
RILEVATO	0,08 mq
TERRENO VEGETALE	3,94 m
SOVRAST. SV MEZZOJUSO - RAMPA 6	
USURA	7,19 m
BINDER	7,19 m
BASE	7,19 m
MISTO GRANULARE	7,19 m

SEZIONE N. : 1.A
 QT. PROGETTO : 390,22
 DIST.PROG. : 3,50
 DIST.PREC. : 3,50
 DIST.SUCC. : 16,50

SCALA 1:200

QT.RIF. 370,000



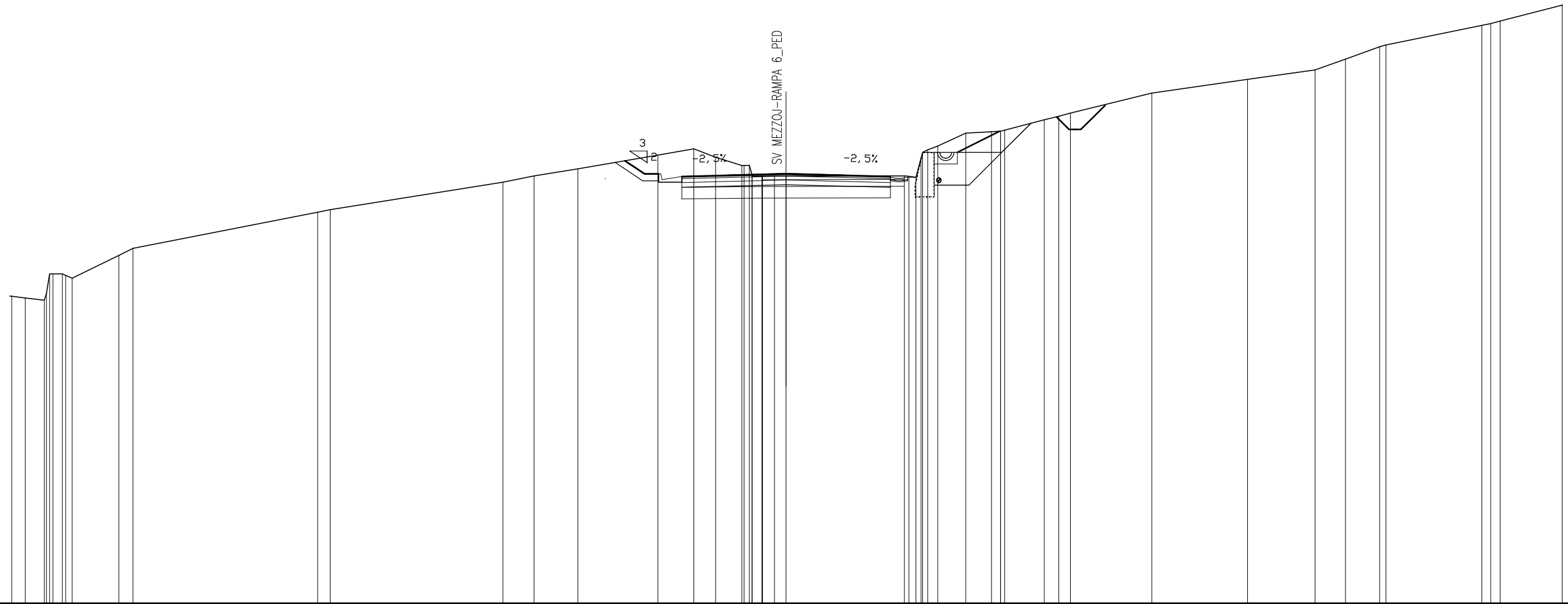
QUOTE TERRENO	383,00 382,97 382,96	382,81 382,81 382,81 382,81 382,73 382,67 382,72 382,50 383,50 383,50 383,50 383,89 384,00 384,16 384,67 384,90 385,00 385,15 385,44 385,51 385,57 385,59 385,78 386,00 386,91 387,00 387,43 387,58	388,00 388,62 388,83 389,00 389,23	390,03 390,03 390,13 390,13 390,10 389,82 389,86 389,86	390,01 389,85 389,71 389,98 390,73 390,73 390,73 390,73 391,04 391,06 391,07 391,30 391,48 391,42 391,22 391,26 391,96 391,96 392,00 392,33 392,51 392,65	393,00 393,02 393,04	393,57	394,00	394,24 394,36	394,69	395,00
DIST.PARZIALI TERRENO	3,95	0,87 0,74 0,61 0,37 0,84 0,74 0,32 0,66 0,78 2,81 3,22 1,09 2,88 1,64 0,61 0,58 1,21 3,77 0,45 0,82 0,46 1,21 5,02 0,46 0,46	4,20	0,57 2,16 1,03 0,94 1,99	4,35	3,09	1,47 0,77 2,19 2,08 1,52				
QUOTE PROGETTO				389,77 390,16 390,16 390,18 390,22	390,14 390,11						
DIST.PARZIALI PROGETTO				0,59 1,25 1,00 1,69 3,50 1,00							

SCAVI E BONIFICHE SV MEZZOJUSO - RAMPA 6	
STERRO	9,28 mq
BONIFICA	4,56 mq
COMPATTAZIONE SCAVI	9,60 m
SCARIFICA	6,12 m
RILEVATI SV MEZZOJUSO - RAMPA 6	
TERRENO VEGETALE	3,67 m
SOVRAST. SV MEZZOJUSO - RAMPA 6	
USURA	9,00 m
BINDER	9,00 m
BASE	9,00 m
MISTO GRANULARE	9,00 m

SEZIONE N. : 3
 QT. PROGETTO : 388,52
 DIST.PROG. : 40,00
 DIST.PREC. : 20,00
 DIST.SUCC. : 19,99

SCALA 1:200

QT.RIF. 370,000



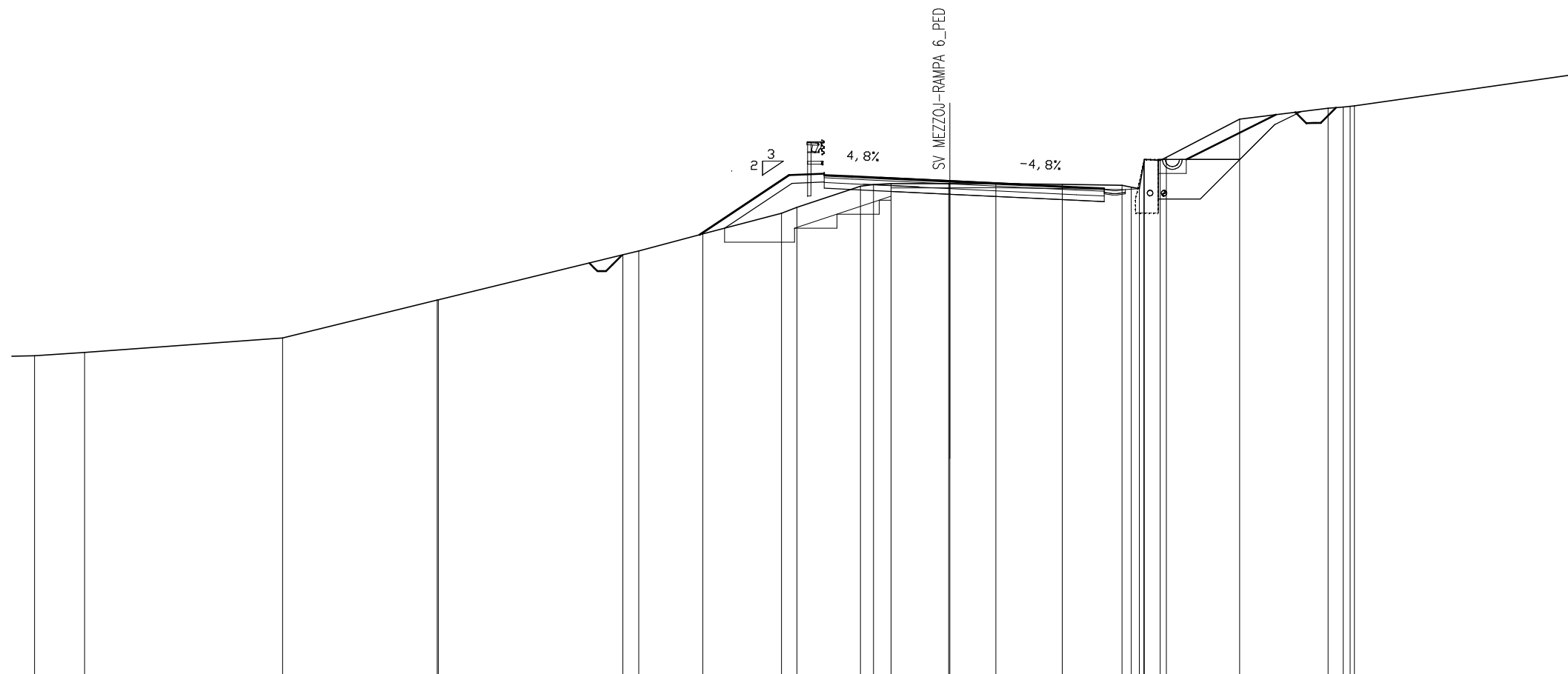
QUOTE TERRENO	383,24 383,16 383,07 383,36 384,21 384,21 384,20 384,13 384,02 385,00 385,30	386,87 386,97	388,16 388,43 388,74	389,33 389,60 389,24	388,88 388,88 388,89 388,50 388,41 388,42 388,42 388,42	388,43 388,41 388,17 389,20 389,44 389,56 389,72 390,28 390,34 390,36 390,41	390,85 391,00 391,14	392,00	392,59	393,00 393,47	394,00 394,08	394,93 395,00 395,11									
DIST.PARZIALI TERRENO	0,59 0,82 0,41 2,01 0,61	7,96	0,54	7,46	1,35 1,89	3,46	1,55 0,94 1,14	0,42 0,52 0,50	5,10	0,43 1,21 1,11	0,39	1,72	0,62 0,50	3,51	4,13	2,91	1,32 1,48	4,15	0,38 0,41	2,67	
QUOTE PROGETTO							389,08 388,52 388,52 388,41 388,43		388,52		388,43 388,41										
DIST.PARZIALI PROGETTO							0,85 0,60 1,00 1,00		3,50		3,50		1,00								

SCAVI E BONIFICHE SV MEZZOJUSO - RAMPA 6	
STERRO	3,84 mq
BONIFICA	2,09 mq
COMPATTAZIONE SCAVI	7,62 m
GRADONATURA	3,62 m
SCARIFICA	8,32 m
RILEVATI SV MEZZOJUSO - RAMPA 6	
RILEVATO	2,19 mq
TERRENO VEGETALE	8,68 m
SOVRAST. SV MEZZOJUSO - RAMPA 6	
USURA	10,00 m
BINDER	10,00 m
BASE	10,00 m
MISTO GRANULARE	10,00 m
GEOGRIGLIA	2 m

SEZIONE N. : 7
 QT. PROGETTO : 387,70
 DIST.PROG. : 121,34
 DIST.PREC. : 0,25
 DIST.SUCC. : 17,51

SCALA 1:200

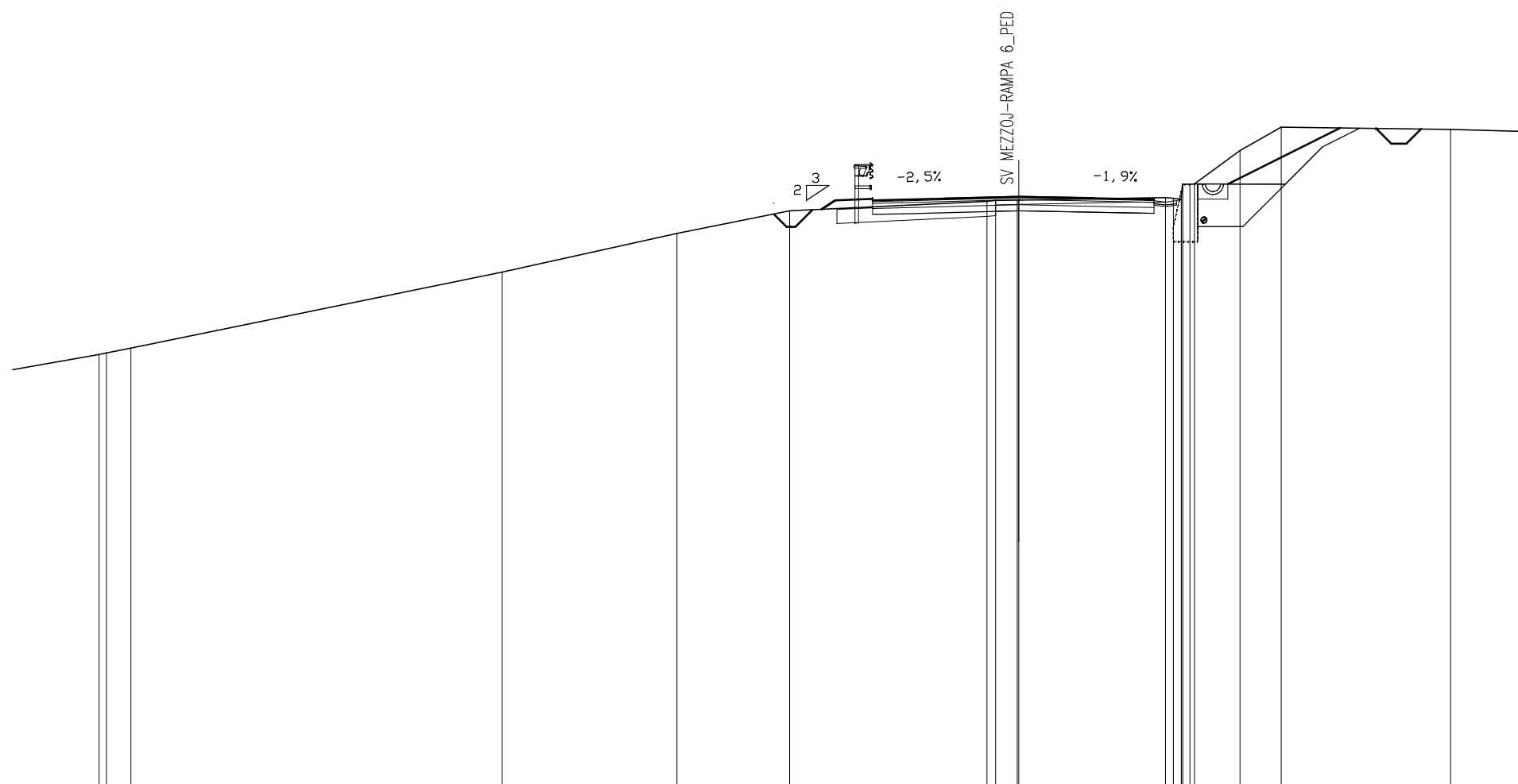
QT.RIF. 370,000



QUOTE TERRENO	381,46	381,58	382,09	383,45 383,46	385,07 385,20	385,81	386,55 386,76	387,52 387,57 387,61	387,61 387,61	387,58	387,55 387,49 387,45 388,38 388,47 388,44 388,55	389,91	390,30 390,34 390,36 390,38	391,50
DIST.PARZIALI TERRENO	1,78	7,07	5,52	6,58	0,57 2,29	2,81	0,56 2,27	0,47 0,62 2,06	1,64	2,37	2,13	0,34 0,56 2,61	3,16	0,54 7,84
QUOTE PROGETTO						385,78	387,92 387,92	387,87	387,70		387,48 387,43			
DIST.PARZIALI PROGETTO							3,20	1,25 1,00	3,49	4,51	1,00			

SCAVI E BONIFICHE SV MEZZOJUSO - RAMPA 6	
STERRO	6,49 mq
BONIFICA	1,37 mq
COMPATTAZIONE SCAVI	5,27 m
SCARIFICA	5,66 m
RILEVATI SV MEZZOJUSO - RAMPA 6	
TERRENO VEGETALE	5,97 m
SOVRAST. SV MEZZOJUSO - RAMPA 6	
USURA	9,37 m
BINDER	9,37 m
BASE	9,37 m
MISTO GRANULARE	9,37 m

SEZIONE N. : 9.A
 QT. PROGETTO : 389,65
 DIST.PROG. : 178,15
 DIST.PREC. : 16,93
 DIST.SUCC. : 3,07



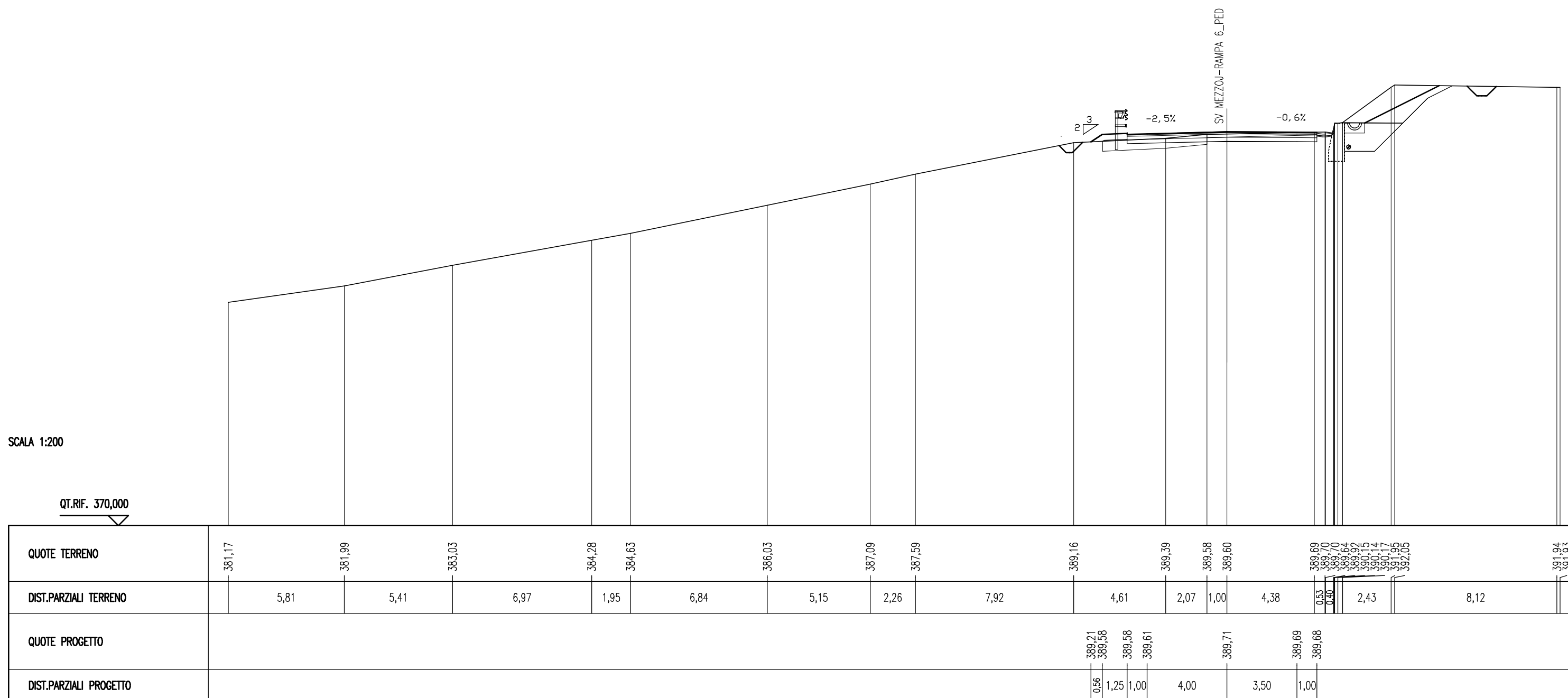
SCALA 1:200

QT.RIF. 370,000

QUOTE TERRENO	384,40 384,45 384,61	387,14	388,43	389,18	389,50 389,53 389,54 389,54	389,62 389,60 389,56 389,74 390,06 390,08 391,19 391,97	391,89	391,81			
DIST.PARZIALI TERRENO	0,81	12,36	5,81	3,76	6,57	0,72	4,89	1,52	1,37	5,64	2,79
QUOTE PROGETTO					389,53 389,55	389,65	389,58 389,56				
DIST.PARZIALI PROGETTO					0,45	1,25	1,00	3,87	3,50	1,00	

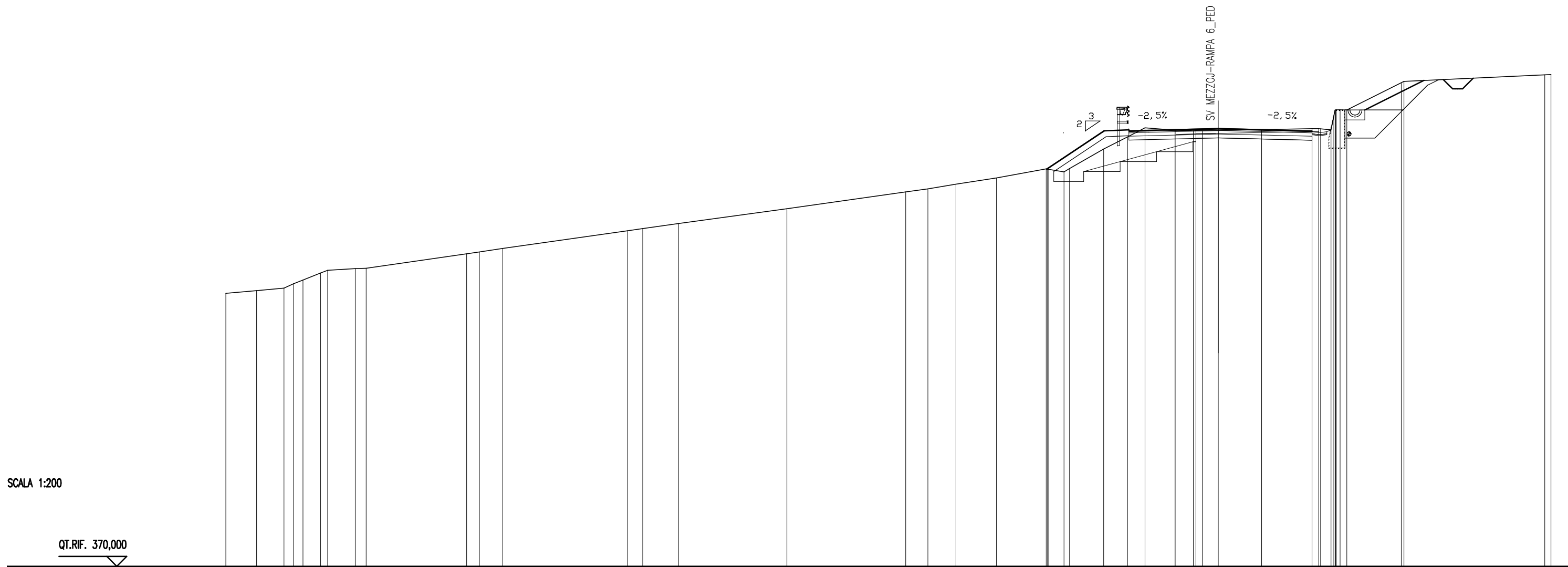
SCAVI E BONIFICHE SV MEZZOJUSO - RAMPA 6	
STERRO	6,27 mq
BONIFICA	1,60 mq
COMPATTAZIONE SCAVI	5,50 m
SCARIFICA	5,91 m
RILEVATI SV MEZZOJUSO - RAMPA 6	
RILEVATO	0,05 mq
TERRENO VEGETALE	6,11 m
SOVRAST. SV MEZZOJUSO - RAMPA 6	
USURA	9,50 m
BINDER	9,50 m
BASE	9,50 m
MISTO GRANULARE	9,50 m

SEZIONE N. : 10
 QT. PROGETTO : 389,71
 DIST.PROG. : 181,22
 DIST.PREC. : 3,07
 DIST.SUCC. : 14,58



SCAVI E BONIFICHE SV MEZZOJUSO - RAMPA 6	
STERRO	4,86 mq
BONIFICA	1,02 mq
COMPATTAZIONE SCAVI	5,84 m
GRADONATURA	5,86 m
SCARIFICA	6,20 m
RILEVATI SV MEZZOJUSO - RAMPA 6	
RILEVATO	1,37 mq
TERRENO VEGETALE	8,05 m
SOVRAST. SV MEZZOJUSO - RAMPA 6	
USURA	9,22 m
BINDER	9,22 m
BASE	9,22 m
MISTO GRANULARE	9,22 m
GEOGRIGLIA	2 m

SEZIONE N. : 18.A
 QT. PROGETTO : 392,03
 DIST.PROG. : 342,95
 DIST.PREC. : 2,83
 DIST.SUCC. : 17,17



SCALA 1:200

QT.RIF. 370,000

QUOTE TERRENO	383,74	383,88	384,00	384,22	384,41	384,76	384,90	384,99	385,00		385,73	385,82	386,00		386,89	387,00	387,25		388,00		388,84	389,00	389,24	389,55		390,00	389,99	389,98	389,85	390,02	391,00	391,62	392,07	391,95	391,92	391,92	391,94	391,98		392,03	392,02	391,97	391,97	392,49	392,96	392,96	392,98	392,96	394,34	394,41		394,74	394,75
DIST.PARZIALI TERRENO	1,54	1,39	0,48	0,47	0,89	0,35	1,39	0,55		5,06	0,65	1,18		6,28	0,76	1,80		5,46		5,99		1,12	1,41	2,04	2,51	0,77	1,72	1,21	0,88	1,52	0,92	0,35	0,80	2,18	2,55	0,34	0,52	0,34		2,74		7,09											
QUOTE PROGETTO																											389,99		391,92	391,92	391,94			392,03			391,94	391,91															
DIST.PARZIALI PROGETTO																												2,88		1,25	1,00		3,50		3,72		1,00																

