



ANAS S.p.A.

DIREZIONE REGIONALE PER LA SICILIA

PA17/08

Affidamento a Contraente Generale dei "Lavori di ammodernamento del tratto Palermo - Lercara Friddi, lotto funzionale dal km 14,4 (km. 0,0 del Lotto 2) compreso il tratto di raccordo della rotatoria Bolognetta, al km 48,0 (km. 33,6 del Lotto 2 - Svincolo Manganaro incluso) compresi i raccordi con le attuali SS n.189 e SS n.121

Bolognetta S.c.p.a.

Contraente Generale:
Ing. *Pierfrancesco Paglini*

BOLOGNETTA S.c.p.a.

Il Responsabile Ambientale:
Ing. *Claudio Lamberti*

- PERIZIA DI VARIANTE N.1 -

Titolo elaborato:

MODIFICA TECNICA N. 125 PROGETTO DELL' INFRASTRUTTURA SVINCOLI E ROTATORIE Svincolo di Vicari Nord - Sezioni trasversali

Codice Unico Progetto (CUP) : **F41B03000230001**

	OPERA	ARGOMENTO	DOC. E PROG.	FASE	REVISIONE
Codice elaborato: PA17/08	P E	S V	M 0 0 9	5	0

CARTELLA:	FILE NAME:	NOTE:	PROT.	SCALA:	
0 6	PESVM009_50_4137.DWG	1=1	4 1 3 7	1:200	
5					
4					
3					
2					
1					
0	PRIMA EMISSIONE		Novembre 2015	M. Mancone S. Fortino D. Tironi	
REV.	DESCRIZIONE	DATA	REDATTO	VERIFICATO	APPROVATO

A.T.I. Progettisti :

Capogruppo:

Mandante:

POLITECNICA

INGEGNERIA E ARCHITETTURA
Viale Amendola, 6 - 50121 Firenze
tel 055/2001660 fax 055/2344856
e-mail poliffi@politecnica.it

ACS ingegneri

Via Catani,28/c - 59100 Prato
tel 0574.527864 fax 0574.568066
E-mail acs@acsingegneri.it

Il Progettista Responsabile
Ing. *Marcello Mancone*




Il Geologo
dott. *Pietro Accolti Gil*



Il Coordinatore per la Sicurezza
in fase di esecuzione:
Ing. *Francesco Cocciante*

**Il Coordinatore per la sicurezza
in fase di Esecuzione
Ing. Francesco Cocciante**



Il Direttore dei Lavori:
Ing. *Sandro Favero*

**Il Direttore dei Lavori
Ing. Sandro Favero**



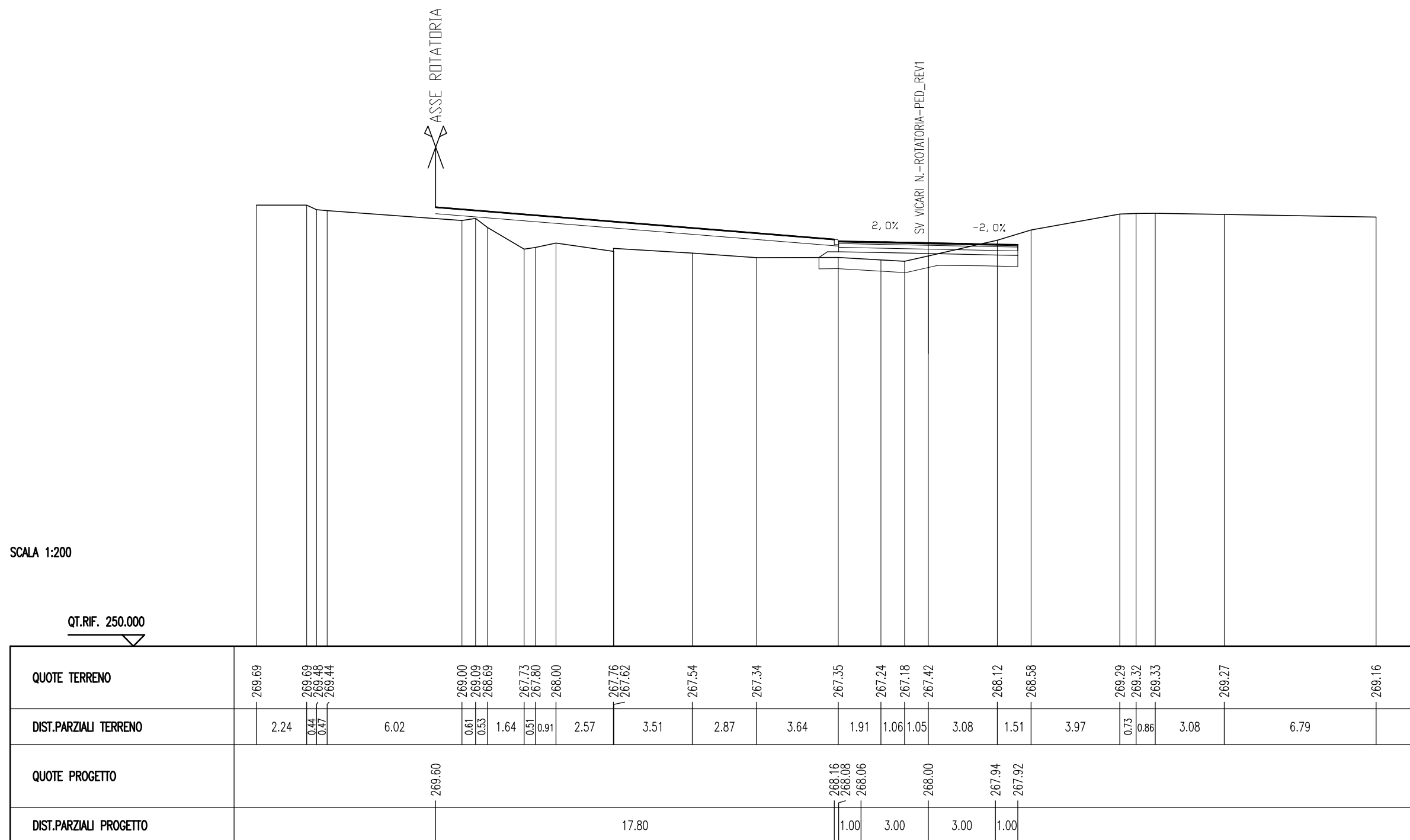
ANAS S.p.A.

DATA:	PROTOCOLLO:	VISTO: IL RESPONSABILE DEL PROCEDIMENTO
CODICE PROGETTO	LO410C E 1101	<i>Dott. Ing. Ettore de Cesbron de la Grennelais</i>

SVINCOLI E ROTATORIE
ROTATORIA

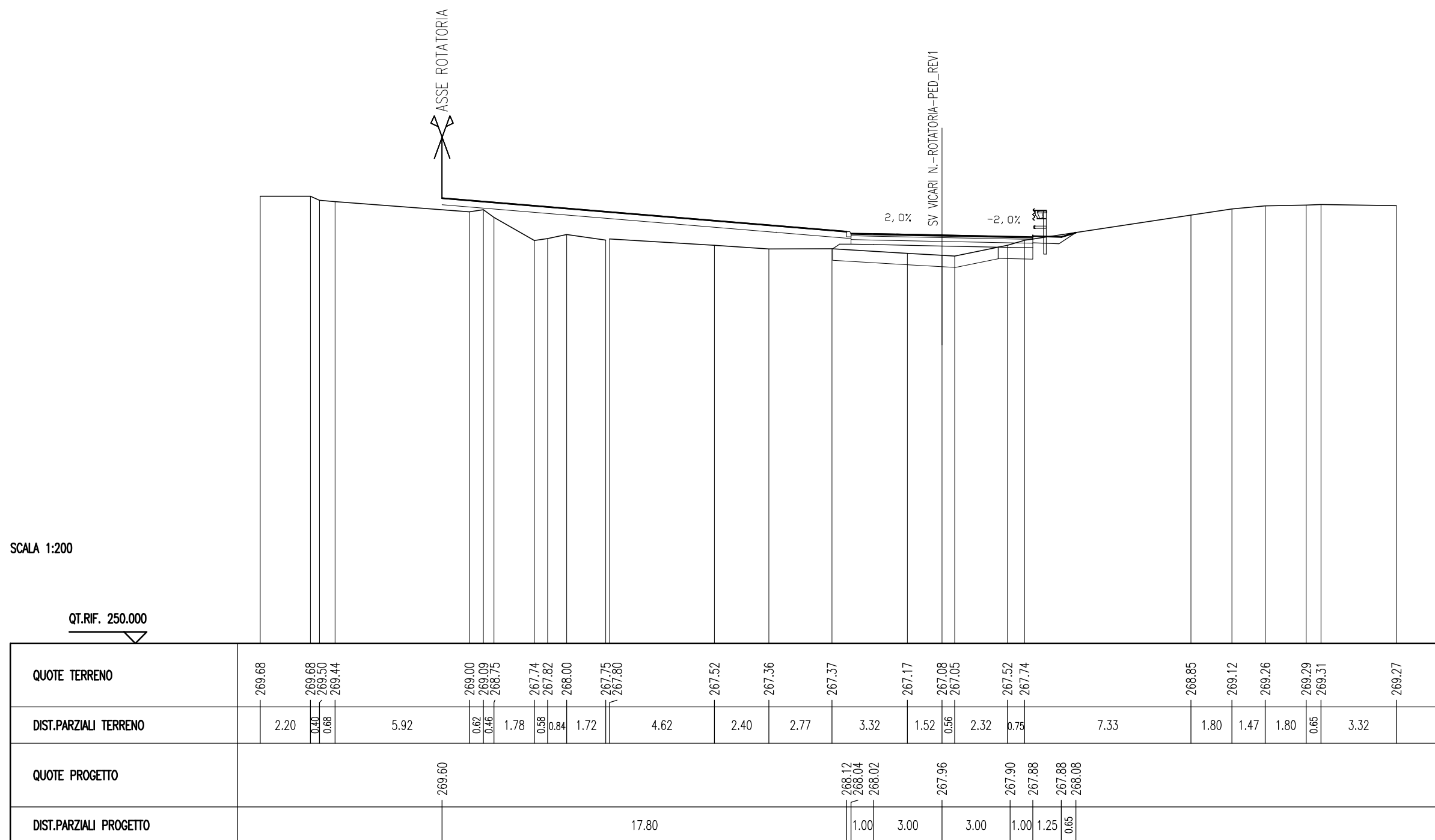
SCAVI E BONIFICHE	
STERRO	1.61 mq
BONIFICA	4.47 mq
RILEVATI	
RIEMPIMENTO	13.60 mq
RILEVATO	1.38 mq
TERRENO VEGETALE	17.86 m
SOVRASTRUTTURA	
USURA	8.00 m
BINDER	8.00 m
BASE	8.00 m
MISTO GRANULARE	8.00 m

SEZIONE N. : 1
 QT. PROGETTO : 268.00
 DIST.PROG. : 0.00
 DIST.SUCC. : 1.31



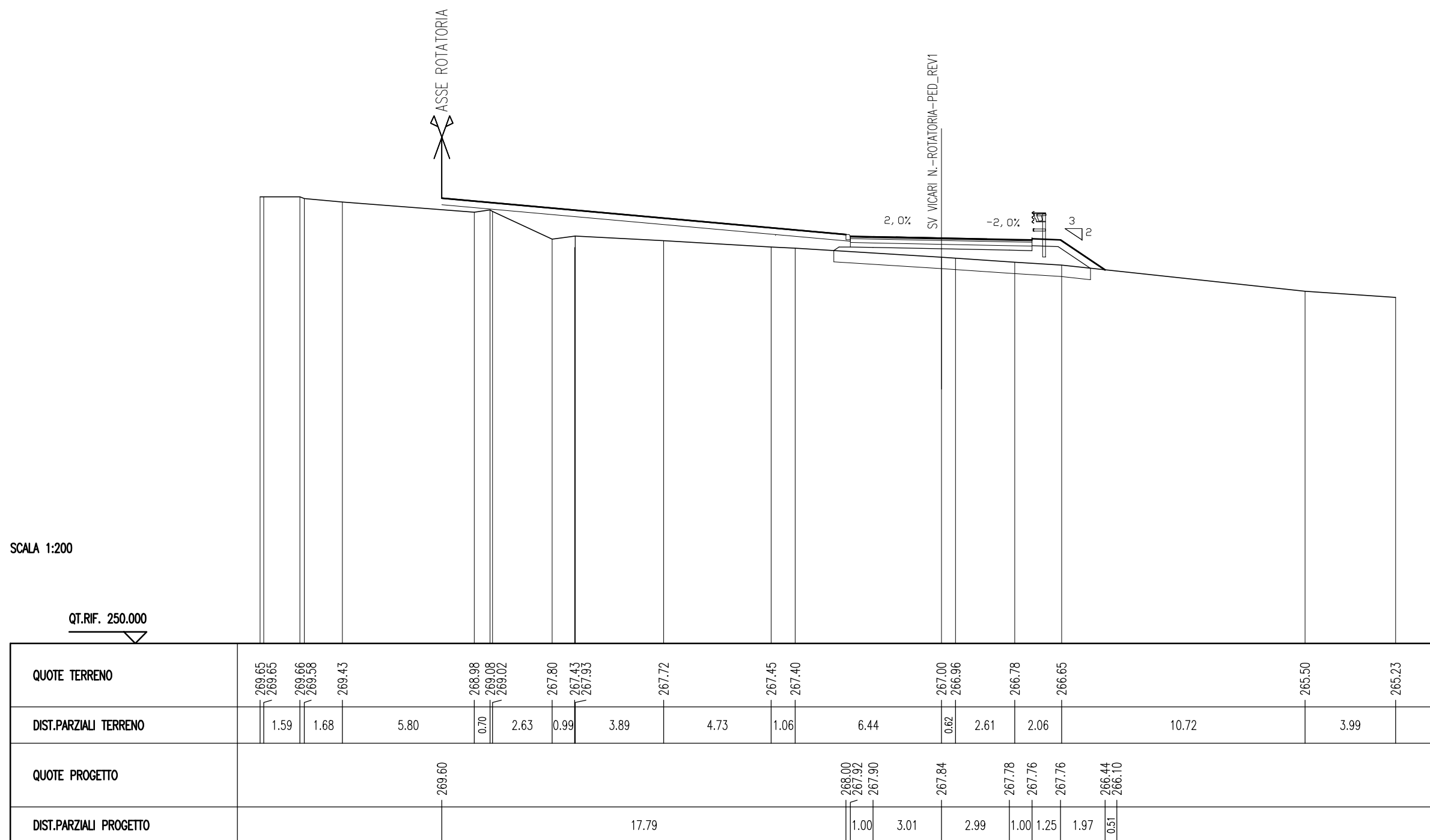
SCAVI E BONIFICHE	
STERRO	0.76 mq
BONIFICA	4.43 mq
RILEVATI	
RIEMPIMENTO	12.81 mq
RILEVATO	2.14 mq
TERRENO VEGETALE	19.79 m
SOVRASTRUTTURA	
USURA	8.00 m
BINDER	8.00 m
BASE	8.00 m
MISTO GRANULARE	8.00 m

SEZIONE N. : 2
 QT. PROGETTO : 267.96
 DIST.PROG. : 1.31
 DIST.PREC. : 1.31
 DIST.SUCC. : 5.85



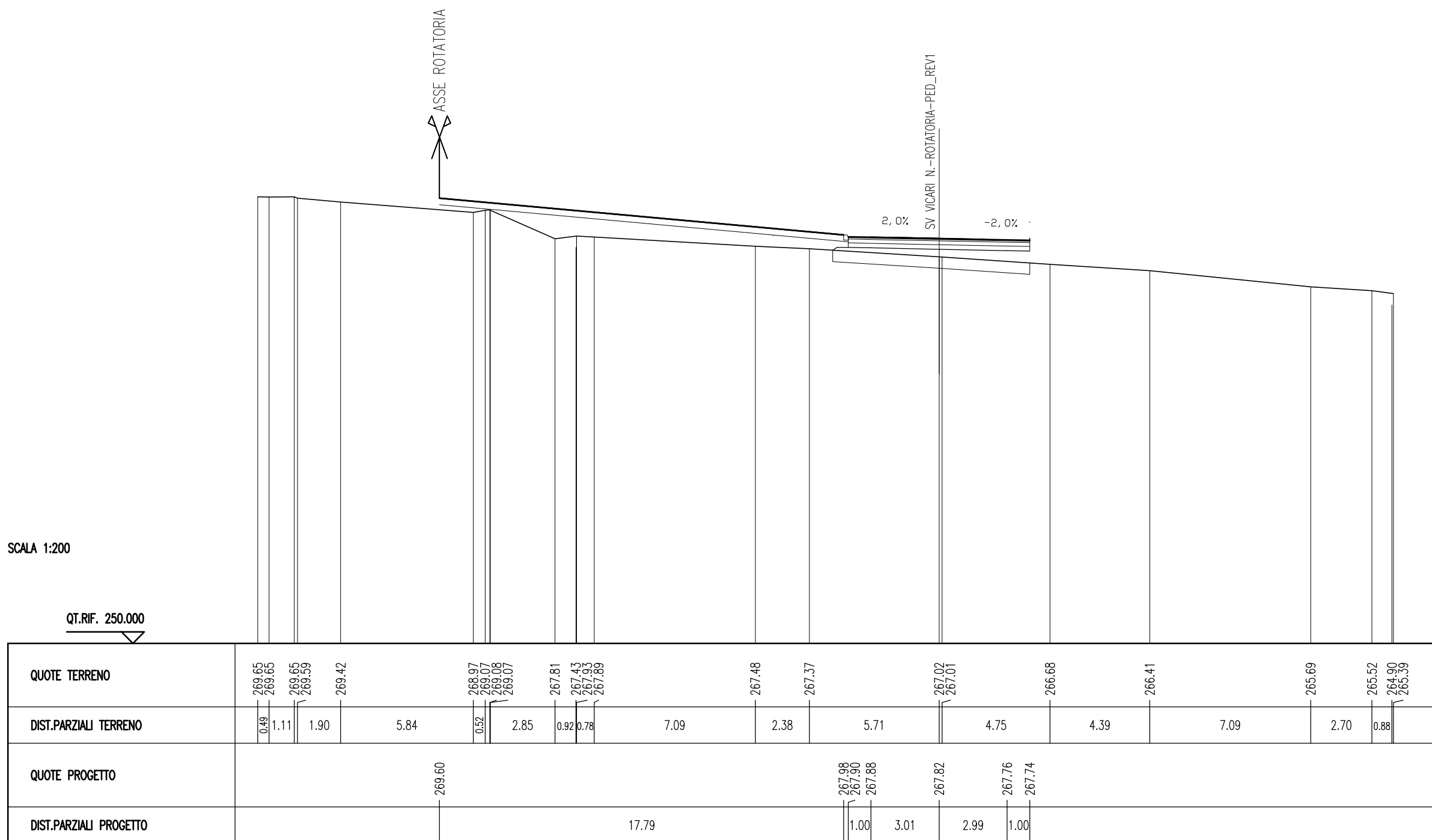
SCAVI E BONIFICHE	
BONIFICA	5.69 mq
RILEVATI	
RIEMPIMENTO	10.63 mq
RILEVATO	4.58 mq
TERRENO VEGETALE	21.48 m
SOVRASTRUTTURA	
USURA	8.00 m
BINDER	8.00 m
BASE	8.00 m
MISTO GRANULARE	8.00 m

SEZIONE N. : 2.A
 QT. PROGETTO : 267.84
 DIST.PROG. : 7.16
 DIST.PREC. : 5.85
 DIST.SUCC. : 1.09



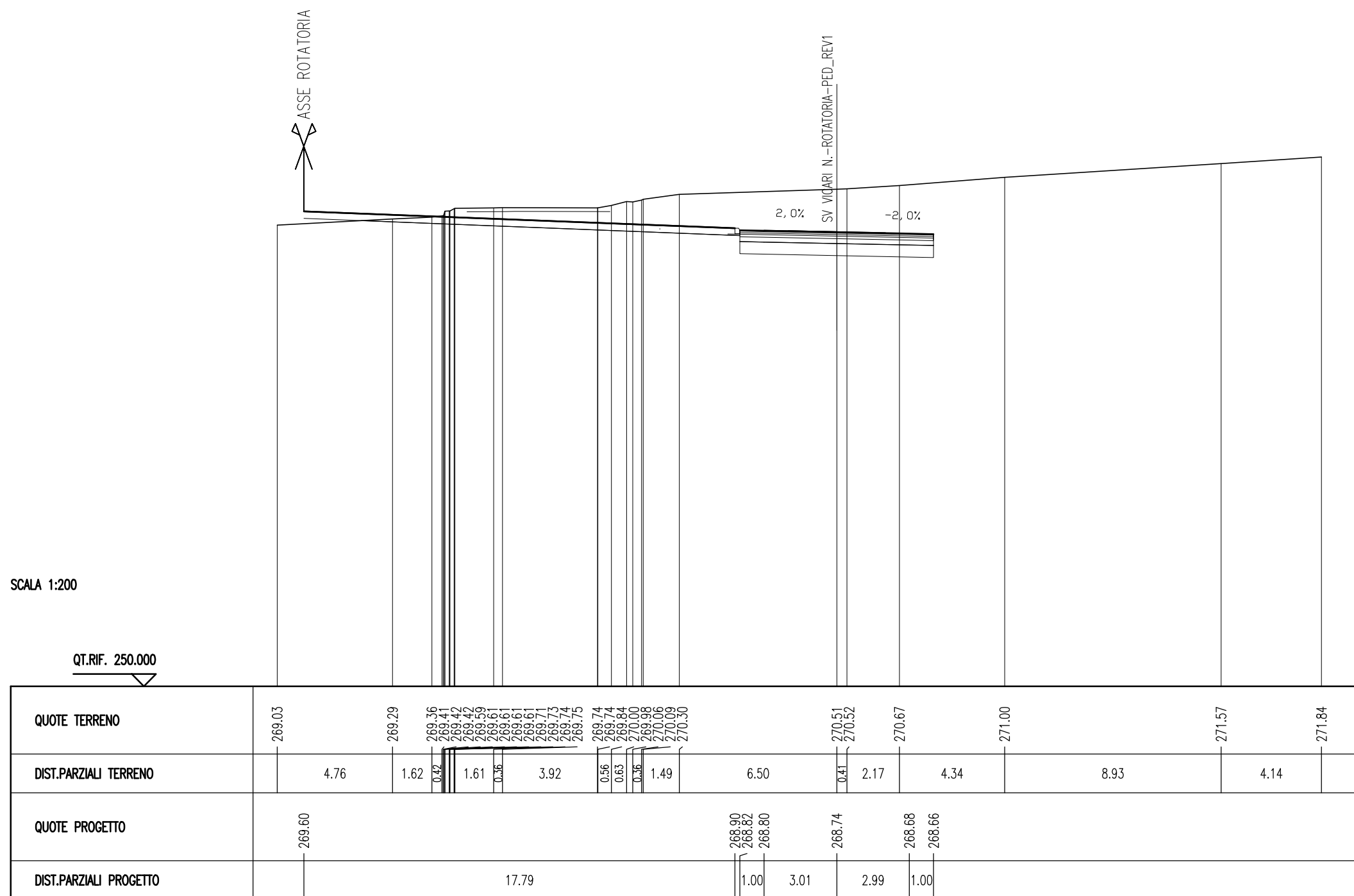
SCAVI E BONIFICHE	
BONIFICA	4.35 mq
RILEVATI	
RIEMPIMENTO	10.22 mq
RILEVATO	2.79 mq
TERRENO VEGETALE	17.87 m
SOVRASTRUTTURA	
USURA	8.00 m
BINDER	8.00 m
BASE	8.00 m
MISTO GRANULARE	8.00 m

SEZIONE N. : 3
 QT. PROGETTO : 267.82
 DIST.PROG. : 8.25
 DIST.PREC. : 1.09
 DIST.SUCC. : 15.68



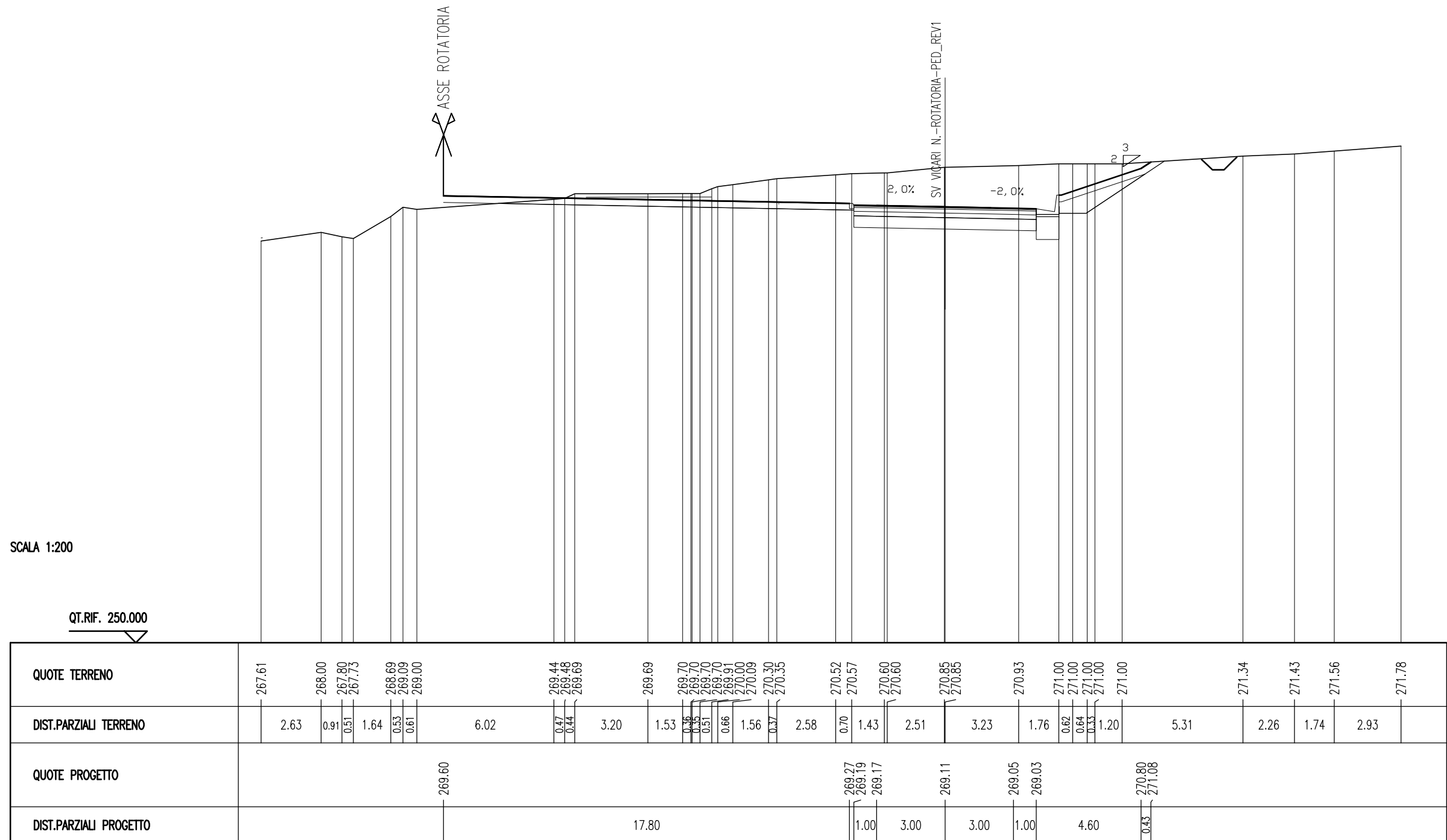
SCAVI E BONIFICHE	
STERRO	29.75 mq
BONIFICA	3.99 mq
COMPATTAZIONE SCAVI	16.49 m
SCARIFICA	5.92 m
RILEVATI	
RIEMPIMENTO	0.26 mq
TERRENO VEGETALE	17.81 m
SOVRASTRUTTURA	
USURA	8.00 m
BINDER	8.00 m
BASE	8.00 m
MISTO GRANULARE	8.00 m

SEZIONE N. : 7
 QT. PROGETTO : 268.74
 DIST.PROG. : 58.48
 DIST.PREC. : 12.36
 DIST.SUCC. : 10.63



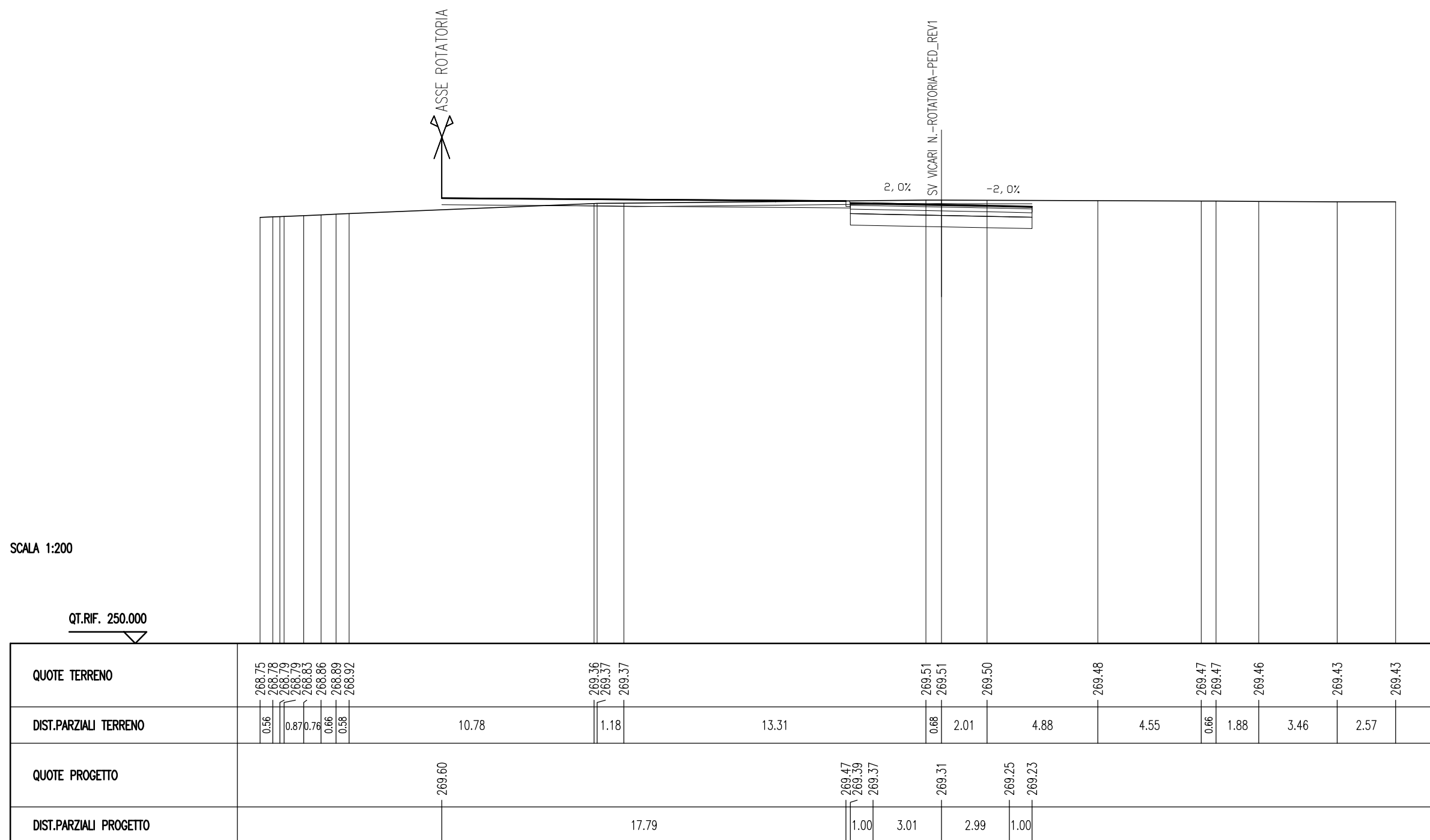
SCAVI E BONIFICHE	
STERRO	35.02 mq
BONIFICA	4.00 mq
COMPATTAZIONE SCAVI	8.00 m
SCARIFICA	5.49 m
RILEVATI	
RIEMPIMENTO	2.18 mq
TERRENO VEGETALE	22.10 m
SOVRASTRUTTURA	
USURA	8.00 m
BINDER	8.00 m
BASE	8.00 m
MISTO GRANULARE	8.00 m

SEZIONE N. : 7.A
 QT. PROGETTO : 269.11
 DIST.PROG. : 69.11
 DIST.PREC. : 10.63
 DIST.SUCC. : 2.52



SCAVI E BONIFICHE	
STERRO	4.12 mq
BONIFICA	3.99 mq
COMPATTAZIONE SCAVI	8.00 m
SCARIFICA	21.43 m
RILEVATI	
RIEMPIMENTO	0.51 mq
TERRENO VEGETALE	17.79 m
SOVRASTRUTTURA	
USURA	8.00 m
BINDER	8.00 m
BASE	8.00 m
MISTO GRANULARE	8.00 m

SEZIONE N. : 10
 QT. PROGETTO : 269.31
 DIST.PROG. : 98.35
 DIST.PREC. : 14.06
 DIST.SUCC. : 5.33




SCAVI E BONIFICHE	
STERRO	4.81 mq
BONIFICA	4.00 mq
COMPATTAZIONE SCAVI	8.00 m
SCARIFICA	4.92 m
RILEVATI	
RIEMPIMENTO	19.91 mq
RILEVATO	0.44 mq
TERRENO VEGETALE	21.72 m
SOVRASTRUTTURA	
USURA	8.00 m
BINDER	8.00 m
BASE	8.00 m
MISTO GRANULARE	8.00 m

SEZIONE N. : 11.B
 QT. PROGETTO : 268.90
 DIST.PROG. : 114.07
 DIST.PREC. : 2.68
 DIST.SUCC. : 1.42

SCALA 1:200

QT.RIF. 250.000



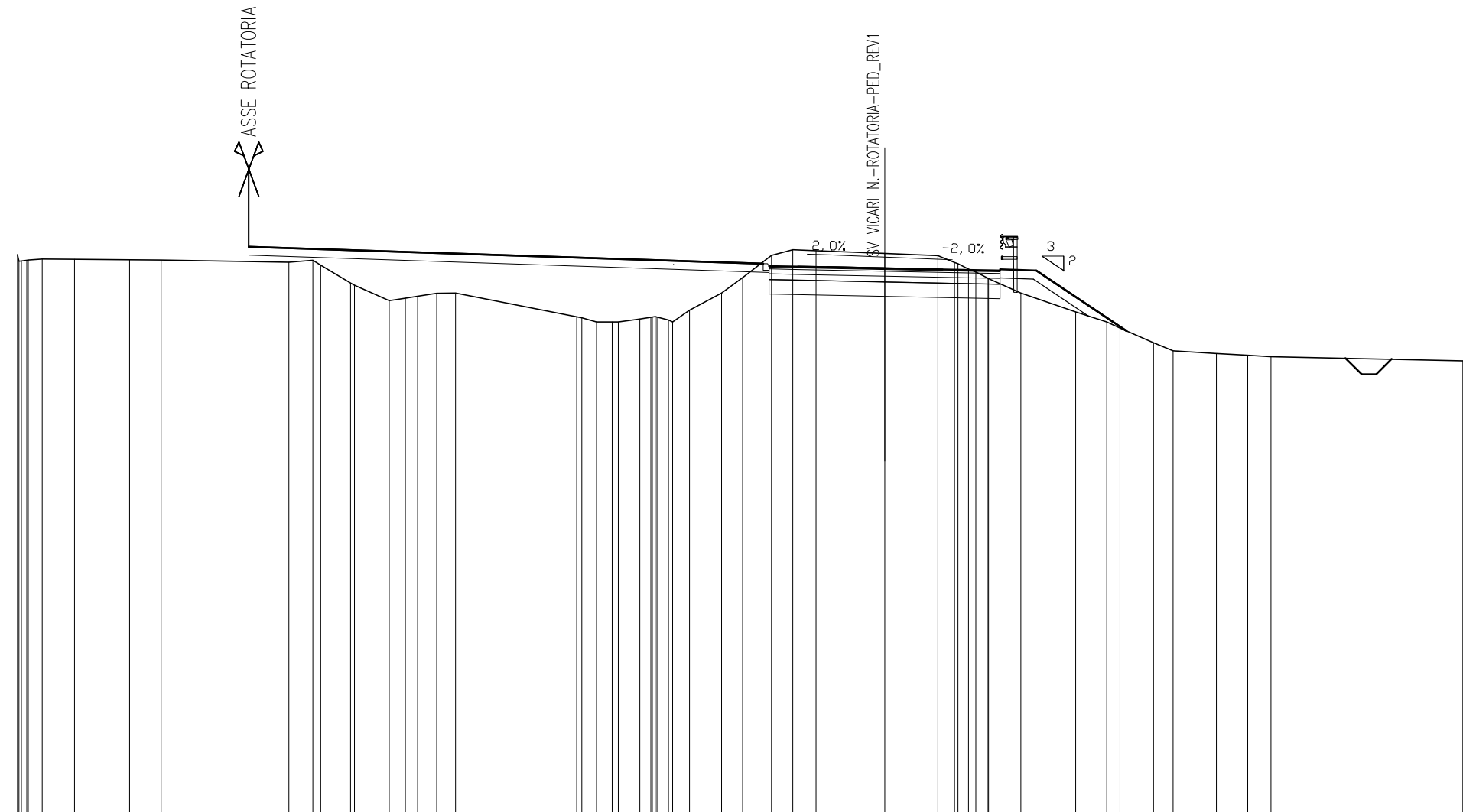
QUOTE TERRENO	269.11	269.11	269.12	269.14	269.13	269.13	269.07	269.13	269.11	268.47	268.38	267.78	267.77	267.76	267.84	267.98	268.00	267.51	267.42	267.00	267.00	267.00	267.06	267.07	267.20	267.16	267.10	267.10	267.33	267.57	268.00	268.37	268.35	268.33	269.50	269.43	269.40	269.31	269.19	269.02	268.99	269.00	268.59	268.00	267.76	267.71	267.51	267.20	267.00	266.14	266.09	266.00	265.94	265.88	265.79	265.72
DIST.PARZIALI TERRENO	1.82	1.75	1.04	4.49	0.89	1.15	1.46	0.53	0.94	1.02	2.67	0.48	1.59	0.49	0.41	0.77	0.35	0.43	0.45	0.81	0.44	1.26	0.34	0.45	2.07	0.74	2.34	0.41	0.99	1.36	0.71	0.59	0.95	0.79	2.08	1.18	1.11	4.30	2.26																	
QUOTE PROGETTO	269.60																										269.07	268.99	268.97	268.90	268.65	268.83	268.83	267.34																						
DIST.PARZIALI PROGETTO	17.79																	1.00	3.01	2.99	1.00	1.25	2.22																																	

SCAVI E BONIFICHE	
STERRO	4.73 mq
BONIFICA	4.01 mq
COMPATTAZIONE SCAVI	8.00 m
SCARIFICA	4.86 m
RILEVATI	
RIEMPIMENTO	19.81 mq
RILEVATO	1.09 mq
TERRENO VEGETALE	22.81 m
SOVRASTRUTTURA	
USURA	8.00 m
BINDER	8.00 m
BASE	8.00 m
MISTO GRANULARE	8.00 m

SEZIONE N. : 12
 QT. PROGETTO : 268.85
 DIST.PROG. : 115.49
 DIST.PREC. : 1.42
 DIST.SUCC. : 12.13

SCALA 1:200

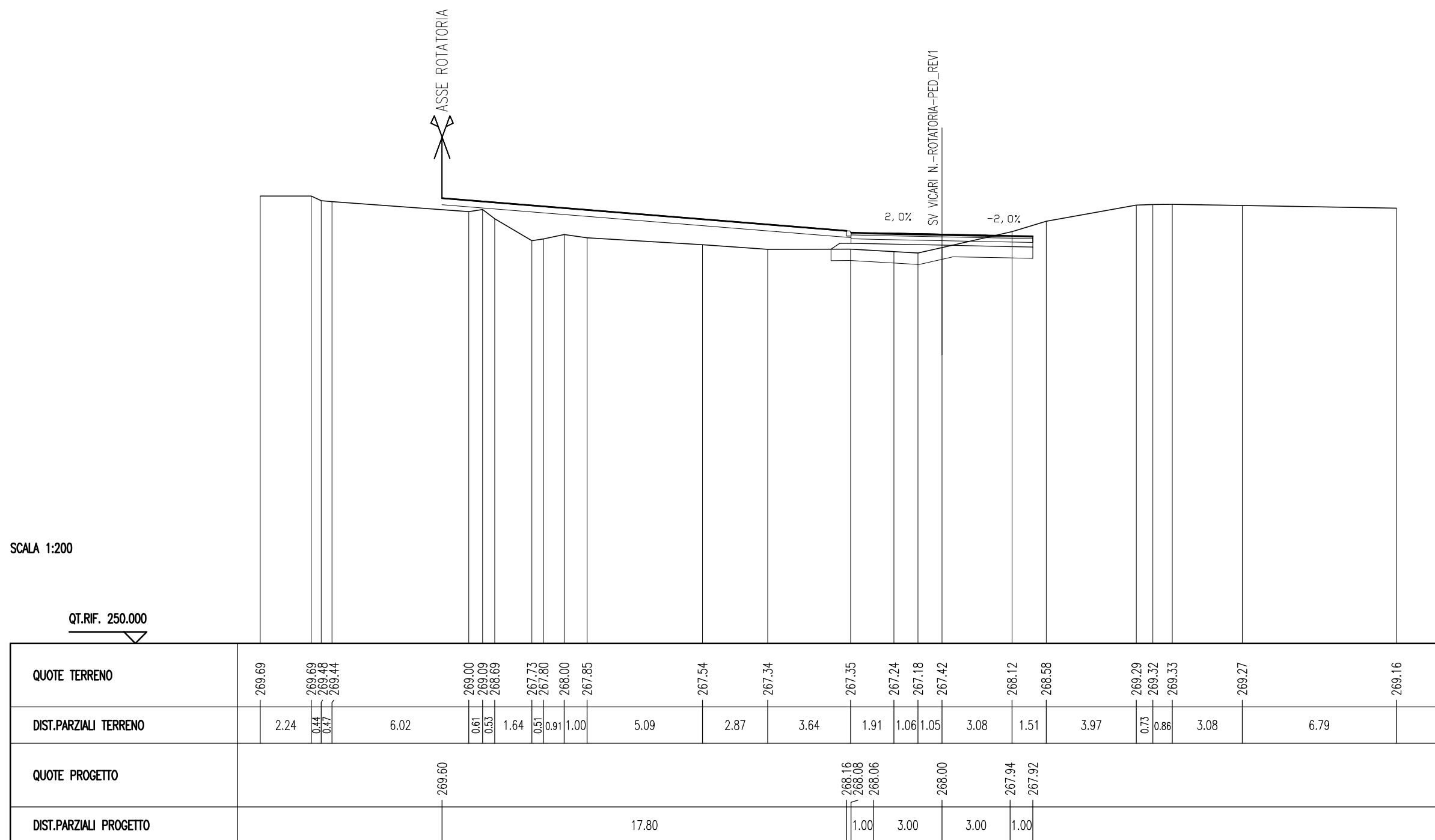
QT.RIF. 250.000



QUOTE TERRENO	269.33 269.10 269.11 269.13 269.14 269.18 269.17 269.15 269.14	269.06 269.13 268.96 268.34 268.26 267.73 267.82 267.86 267.99 268.00	267.17 267.14 267.00 267.00 267.00 267.10 267.16 267.17 267.18 267.17 267.07 267.00 267.40 268.00 268.53 269.30 269.49 269.46	269.37	269.30 269.05 269.02 268.85 268.95 268.72 268.52 268.50 268.00	267.35 267.00 266.79 266.28 266.00 265.90 265.85 265.80	265.65		
DIST.PARZIALI TERRENO	0.48 1.11 1.91 1.09 4.42	0.83 1.04 1.20 0.55 0.43 0.66 0.65	4.19	0.51 0.54 0.74 0.38 0.39 0.58 1.11 0.73 1.00 0.74 0.80	2.38	1.84	0.57 0.36 0.39 1.12 1.90	1.08 0.45 1.17 0.67 1.50 1.09 0.80	6.64
QUOTE PROGETTO	269.60		269.01 268.93 268.91		268.85	268.79 268.77 268.77		266.68	
DIST.PARZIALI PROGETTO	17.79		1.00		3.01	2.99		1.00 1.25 3.13	

SCAVI E BONIFICHE	
STERRO	1.61 mq
BONIFICA	4.46 mq
RILEVATI	
RIEMPIMENTO	13.48 mq
RILEVATO	1.38 mq
TERRENO VEGETALE	17.86 m
SOVRASTRUTTURA	
USURA	8.00 m
BINDER	8.00 m
BASE	8.00 m
MISTO GRANULARE	8.00 m

SEZIONE N. : 14
 QT. PROGETTO : 268.00
 DIST.PROG. : 138.23
 DIST.PREC. : 10.61



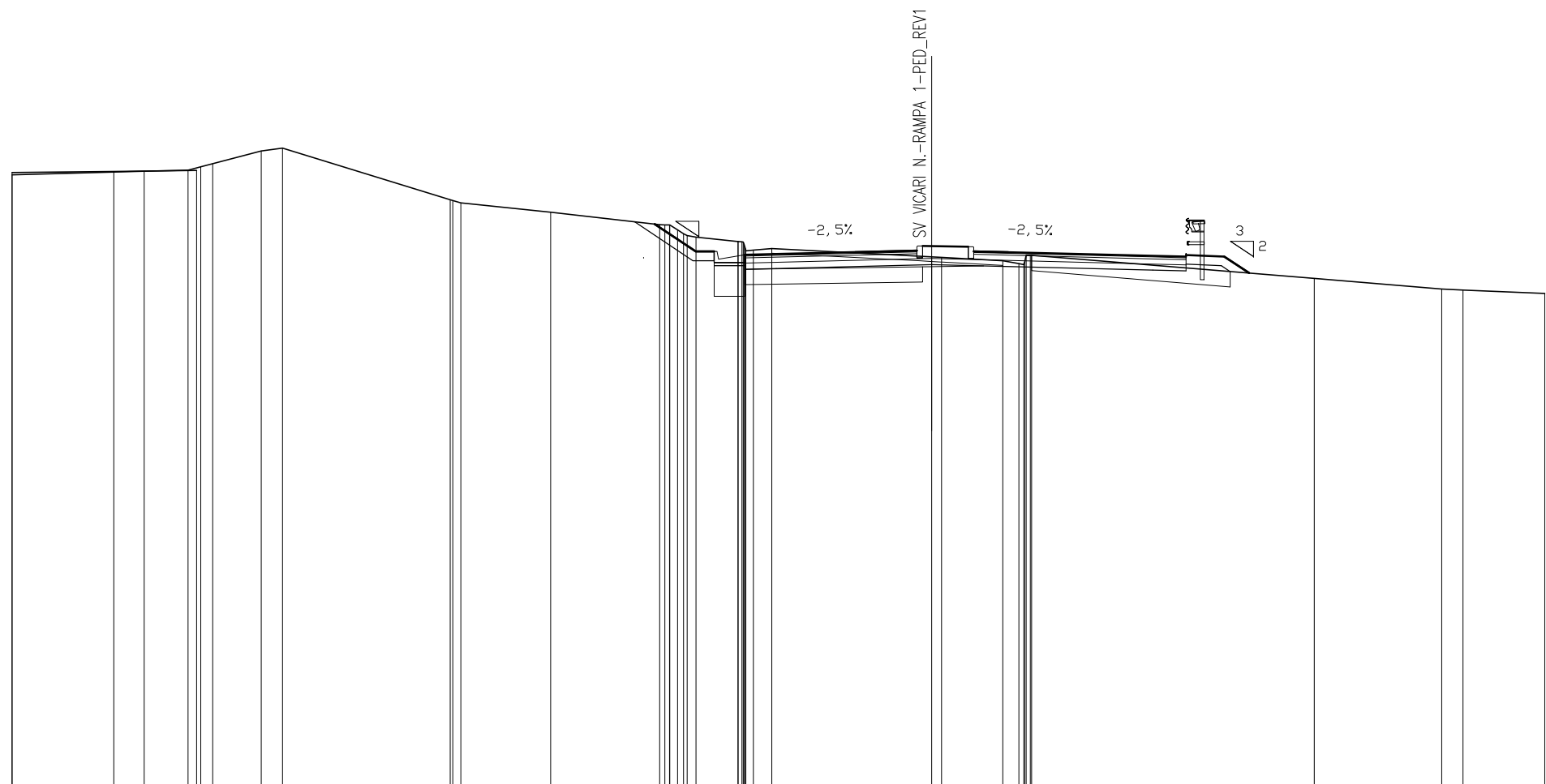
**SVINCOLI E ROTATORIE
RAMPA 1**

SCAVI E BONIFICHE	
STERRO	4.38 mq
BONIFICA	5.11 mq
COMPATTAZIONE SCAVI	7.79 m
SCARIFICA	7.54 m
RILEVATI	
RILEVATO	0.19 mq
TERRENO VEGETALE	5.91 m
SOVRASTRUTTURA	
USURA	12.55 m
BINDER	12.55 m
BASE	12.55 m
MISTO GRANULARE	14.39 m

SEZIONE N. : 2.B
 QT. PROGETTO : 267.46
 DIST.PROG. : 35.00
 DIST.PREC. : 4.13
 DIST.SUCC. : 5.67

SCALA 1:200

QT.RIF. 250.000



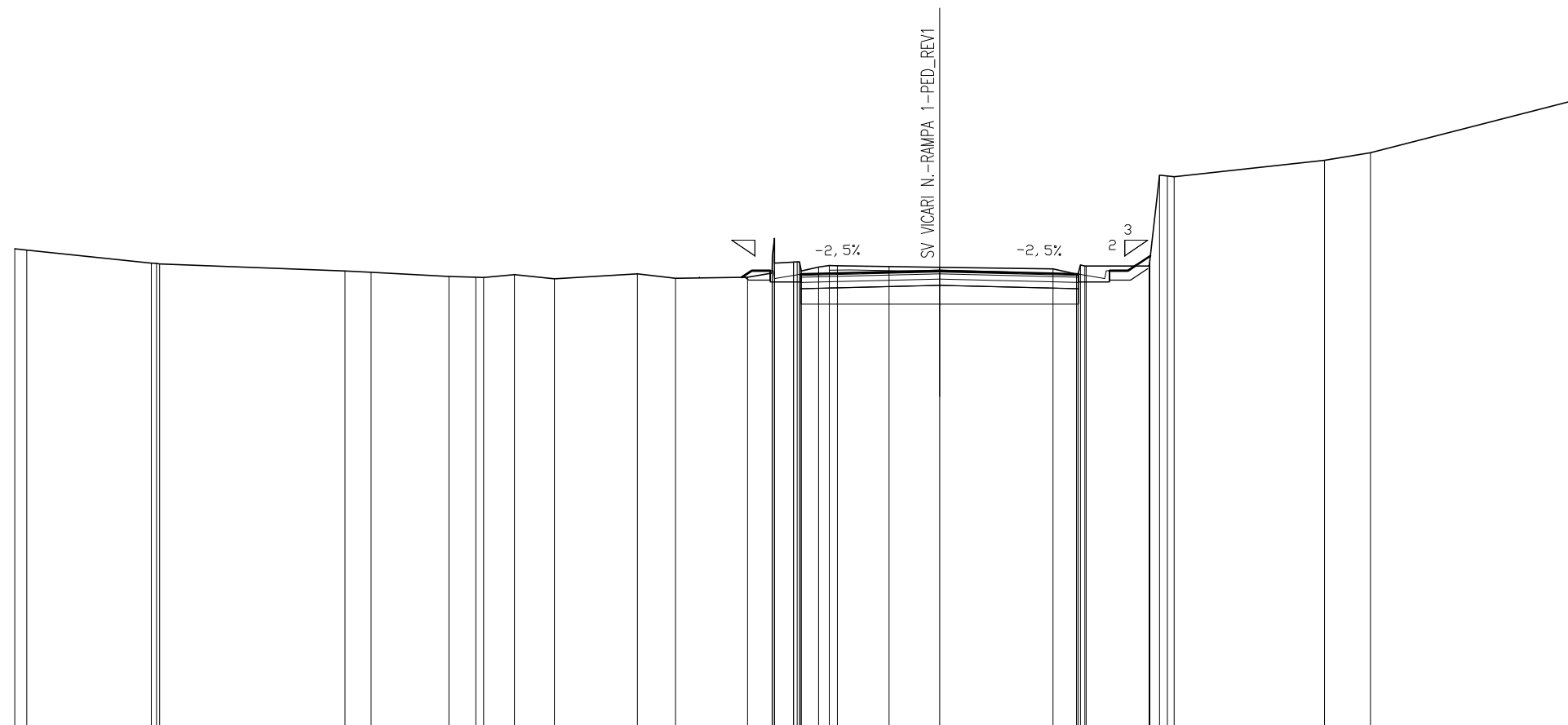
QUOTE TERRENO	269.99 269.92	270.03	270.04	270.07 270.06 270.18 270.28	270.69	270.79	269.10 269.08 269.00	268.70	268.29 268.28 268.29 268.29 268.12 268.00 267.94 267.89 267.74 267.73 267.65 267.51 267.44 267.46 267.51	267.24 267.23	267.12 267.02 266.99 267.07 267.29 267.29	266.54	266.19 266.16	266.05						
DIST.PARZIALI TERRENO	3.32	0.99	1.43	0.40	1.58	0.70	5.47	2.93	3.55	1.37	0.60	5.21	0.32	2.00	0.52	9.22	4.15	0.69	2.67	
QUOTE PROGETTO									268.31	267.42	267.42	267.31	267.33	267.45	267.42	267.28	267.25	267.25	266.71	265.79
DIST.PARZIALI PROGETTO									1.34	0.60	1.00	1.02	4.59	1.85		5.85	1.08	1.25	0.81	1.39

SCAVI E BONIFICHE	
STERRO	4.15 mq
BONIFICA	5.00 mq
COMPATTAZIONE SCAVI	9.00 m
SCARIFICA	7.27 m
RILEVATI	
TERRENO VEGETALE	2.46 m
SOVRASTRUTTURA	
USURA	9.00 m
BINDER	9.00 m
BASE	9.00 m
MISTO GRANULARE	9.00 m

SEZIONE N. : 6
 QT. PROGETTO : 264.78
 DIST.PROG. : 87.09
 DIST.PREC. : 7.09
 DIST.SUCC. : 3.67

SCALA 1:200

QT.RIF. 250.000



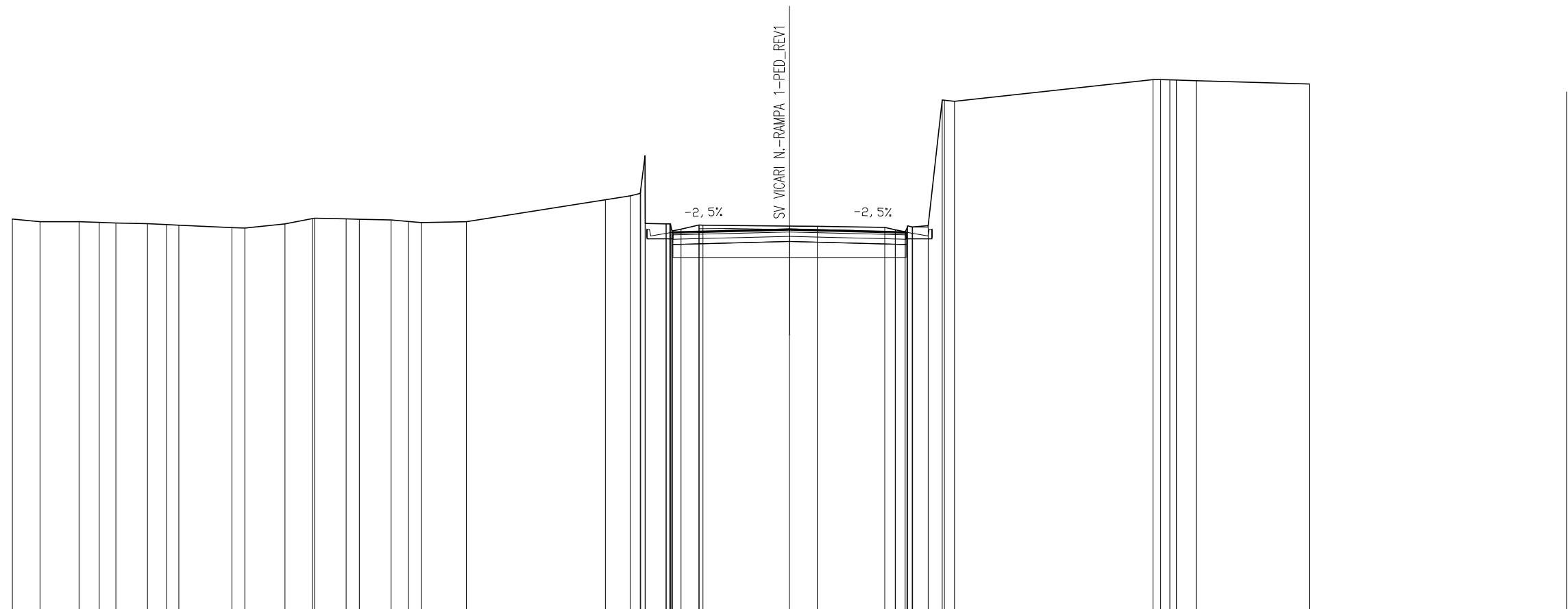
QUOTE TERRENO	265.49 265.45	265.03 265.01 265.00	264.77 264.72	264.59 264.56 264.56 264.65	264.52	264.68	264.53	264.57 264.71 264.78 265.26 265.83 265.02 265.06 265.06 264.93 264.77 264.90 264.95 264.94 264.92 264.89	264.84 264.67 264.66 264.67 264.93 264.93 264.93 265.12 267.88 267.85 267.83	268.36	268.61	270.30 270.29	
DIST.PARZIALI TERRENO	0.39 4.04	6.02	0.85 2.52	0.88 1.00 1.30	2.69	1.24	2.34	0.79 0.61 0.56 0.35 1.68 1.65	3.68	0.76 2.04	4.88	1.50	6.59
QUOTE PROGETTO								264.56 264.78 264.67 264.69	264.78	264.69 264.67 264.78 264.78 264.97			
DIST.PARZIALI PROGETTO								0.60 1.00 1.00	3.50	3.50	1.00 1.00 0.60		

SCAVI E BONIFICHE	
STERRO	3.65 mq
BONIFICA	5.00 mq
COMPATTAZIONE SCAVI	9.00 m
SCARIFICA	7.18 m
SOVRASTRUTTURA	
USURA	9.00 m
BINDER	9.00 m
BASE	9.00 m
MISTO GRANULARE	9.00 m

SEZIONE N. : 6.A
 QT. PROGETTO : 264.71
 DIST.PROG. : 90.76
 DIST.PREC. : 3.67
 DIST.SUCC. : 9.79

SCALA 1:200

QT.RIF. 250.000



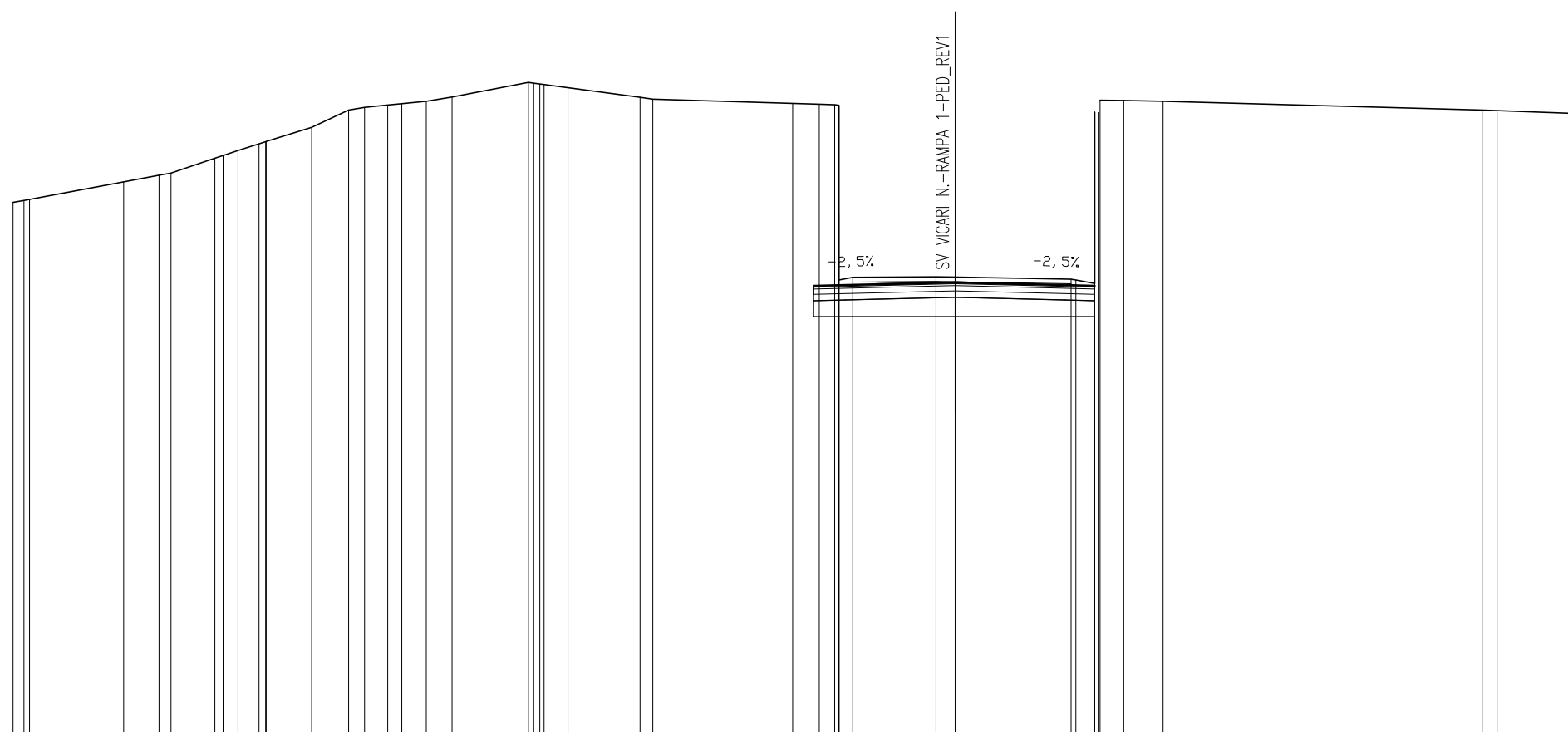
QUOTE TERRENO	265.10	265.00	265.00	264.97	264.94	264.92	264.89	264.87	264.77	264.75	264.92	265.11	265.13	265.11	265.09	265.06	265.01	264.97	265.00	265.85	266.00	266.09	266.24	266.55	266.93	264.92	264.92	264.70	264.65	264.71	264.88	264.87	264.85	264.82	264.78	264.69	264.69	264.61	264.74	264.84	264.79	264.79	264.85	269.70	269.69	269.65	270.48	270.48	270.47	270.47	270.44	270.32	270.01
DIST.PARZIALI TERRENO	1.07	1.51	0.78	0.65	1.22	0.73	0.48	2.05	0.50	1.54	1.05	1.22	0.51	1.22	0.67	0.51	1.73	5.37	0.96	0.38	0.80	0.33	0.69	3.33	1.08	2.60	0.40	0.38	0.60	0.55	0.39	7.66	0.35	0.76	4.37	9.93																	
QUOTE PROGETTO																					264.59	264.62	264.71	264.62	264.59																												
DIST.PARZIALI PROGETTO																					1.00	3.50	3.50	1.00																													

SCAVI E BONIFICHE	
STERRO	7.28 mq
BONIFICA	4.97 mq
COMPATTAZIONE SCAVI	8.94 m
SCARIFICA	6.96 m
SOVRASTRUTTURA	
USURA	8.94 m
BINDER	8.94 m
BASE	8.94 m
MISTO GRANULARE	8.94 m

SEZIONE N. : 7
 QT. PROGETTO : 264.52
 DIST.PROG. : 100.54
 DIST.PREC. : 9.79
 DIST.SUCC. : 9.80

SCALA 1:200

QT.RIF. 250.000



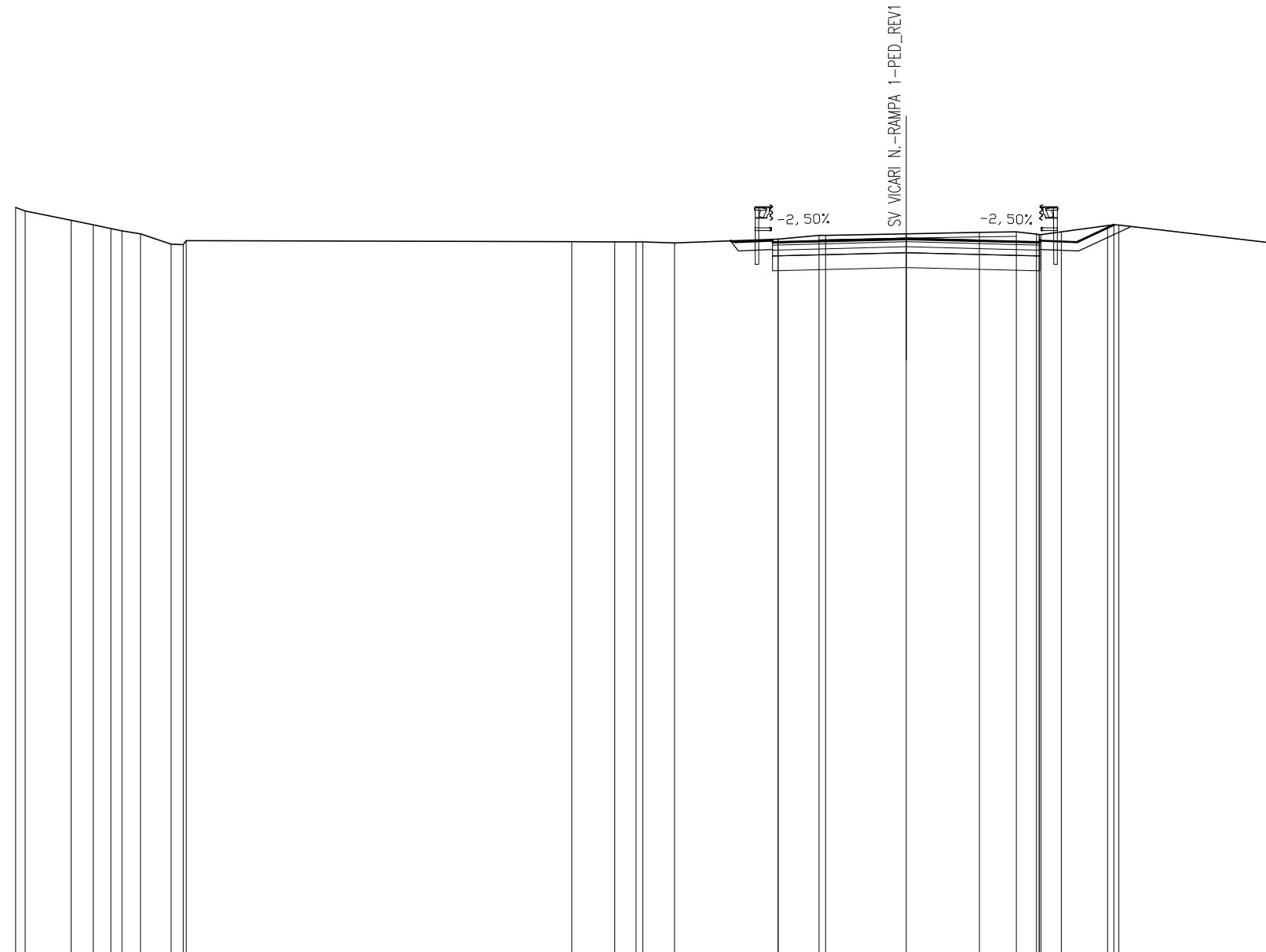
QUOTE TERRENO	267.06 267.13 267.16	267.72	267.92 268.00	268.47 268.56 268.72	268.93 268.99 269.00 269.45	270.00 270.09 270.16 270.21 270.29 270.42	270.88 270.86 270.83 270.81 270.71	270.41 270.35	270.21	270.19 270.17 264.60 270.15 268.70 264.60 264.68 264.70 264.69	264.62 264.59 264.48 265.70 269.94 269.93 270.31 270.31 270.28	270.00 269.98	269.89																
DIST.PARZIALI TERRENO	0.35	3.00	1.13 0.39	1.39	0.47 0.67	1.45	1.18	0.51	0.74	0.45	0.78	0.82	2.43	0.76	2.30	0.40	4.45	0.84	0.50	0.44	2.65	0.61	3.70	0.60	0.75	1.26	10.16	0.48	2.74
QUOTE PROGETTO																			264.40	264.43			264.52		264.43	264.41			
DIST.PARZIALI PROGETTO																			1.00	3.50			3.50		0.94				

SCAVI E BONIFICHE	
STERRO	5.12 mq
BONIFICA	4.50 mq
COMPATTAZIONE SCAVI	9.00 m
SCARIFICA	6.65 m
RILEVATI	
TERRENO VEGETALE	4.04 m
SOVRASTRUTTURA	
USURA	9.00 m
BINDER	9.00 m
BASE	9.00 m
MISTO GRANULARE	9.00 m

SEZIONE N. : 17
 QT. PROGETTO : 264.06
 DIST.PROG. : 129.14
 DIST.PREC. : 17.05
 DIST.SUCC. : 33.75

SCALA 1:200


QT.RIF. 240.000



QUOTE TERRENO	265.12 265.00	264.68 264.53 264.41 264.33 264.23	263.88 263.87 264.00	263.96	263.96	263.96	263.96	263.93	264.05	264.17 264.18	264.23	264.28	264.29	264.22	264.20	264.20	264.30	264.51	264.53	264.52	263.89
DIST.PARZIALI TERRENO	0.32 1.55	0.75 0.59 0.37 0.62	1.04 0.41	12.98	1.44	0.73	1.07	3.48	1.38	2.72	2.47	1.24	0.68	0.69	1.56	5.44					
QUOTE PROGETTO									263.99 263.95	263.95	263.98	264.06	263.98	263.95	263.95	263.95	264.53				
DIST.PARZIALI PROGETTO									1.25	1.00	3.50	3.50	1.00	1.25	1.24						

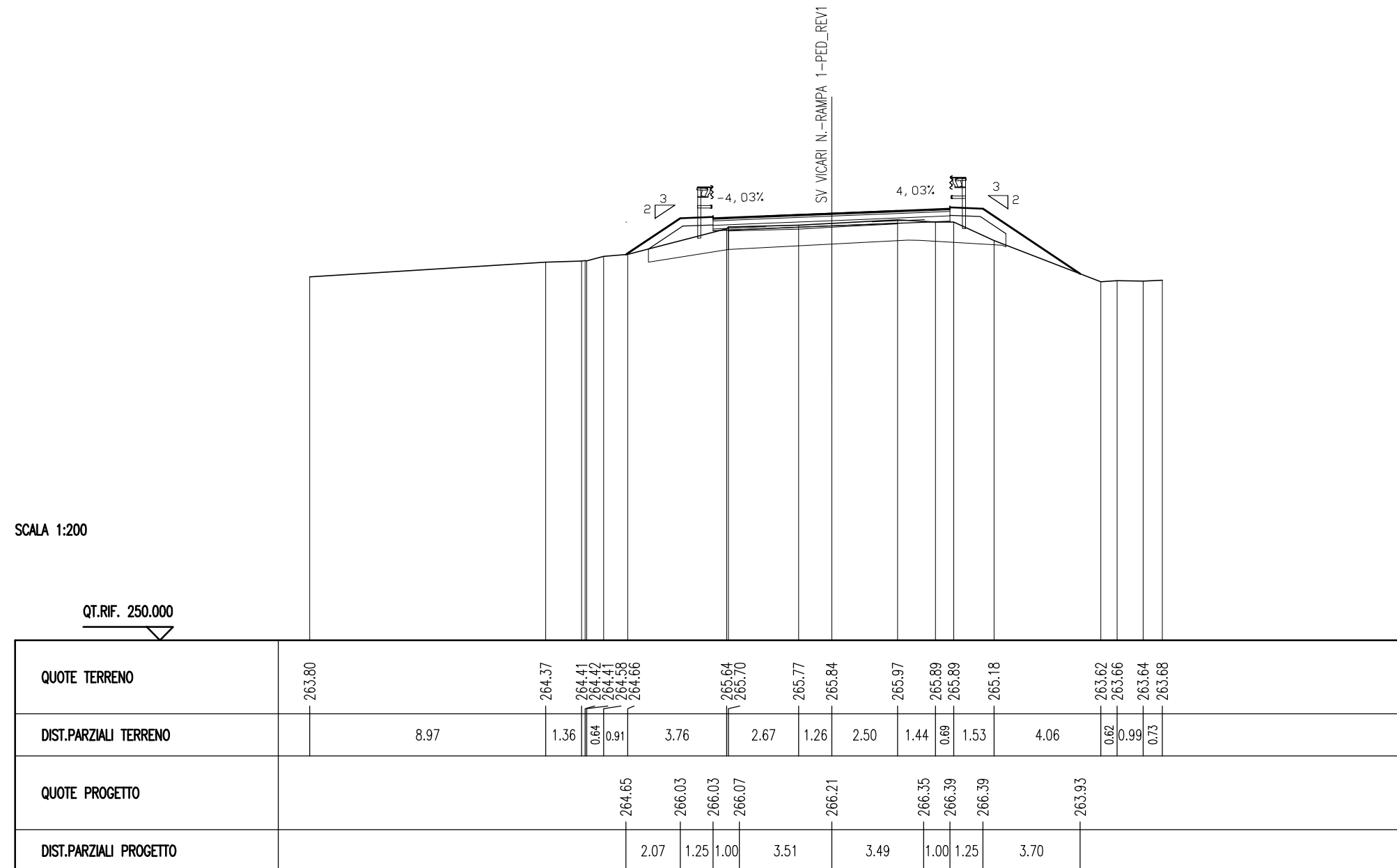
SCAVI E BONIFICHE	
STERRO	0.64 mq
BONIFICA	5.38 mq
COMPATTAZIONE SCAVI	8.70 m
SCARIFICA	6.99 m
RILEVATI	
RILEVATO	0.22 mq
TERRENO VEGETALE	4.86 m
SOVRASTRUTTURA	
USURA	9.00 m
BINDER	9.00 m
BASE	9.00 m
MISTO GRANULARE	9.00 m
GEOGRIGLIA	2 m

SEZIONE N. : 18
 QT. PROGETTO : 265.31
 DIST.PROG. : 162.89
 DIST.PREC. : 33.75
 DIST.SUCC. : 17.90



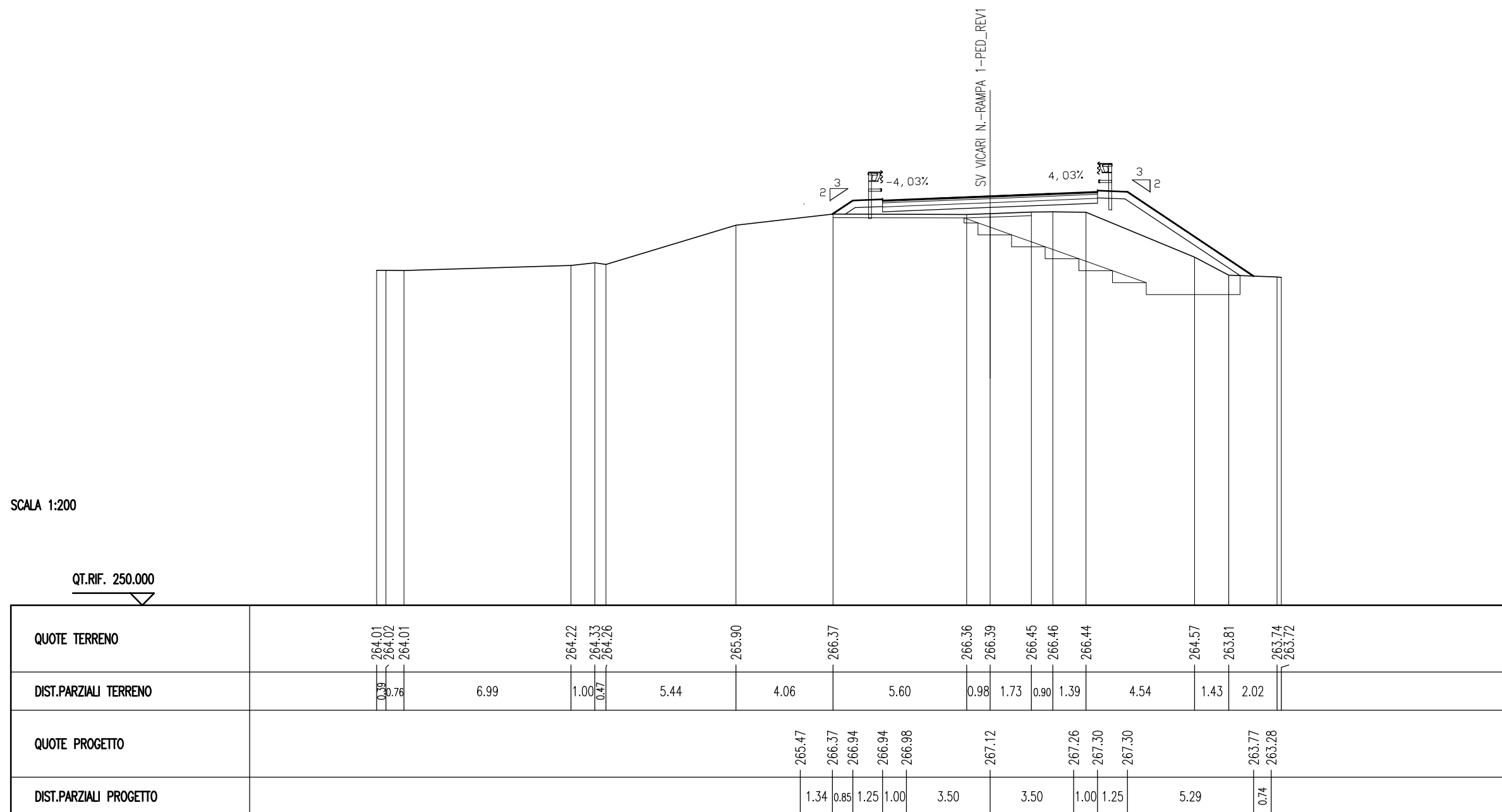
SCAVI E BONIFICHE	
STERRO	0.11 mq
BONIFICA	8.45 mq
COMPATTAZIONE SCAVI	6.73 m
SCARIFICA	6.41 m
RILEVATI	
RILEVATO	2.22 mq
TERRENO VEGETALE	9.36 m
SOVRASTRUTTURA	
USURA	9.00 m
BINDER	9.00 m
BASE	9.00 m
MISTO GRANULARE	9.00 m
GEOGRIGLIA	4 m

SEZIONE N. : 19
 QT. PROGETTO : 266.21
 DIST.PROG. : 180.79
 DIST.PREC. : 17.90
 DIST.SUCC. : 17.90



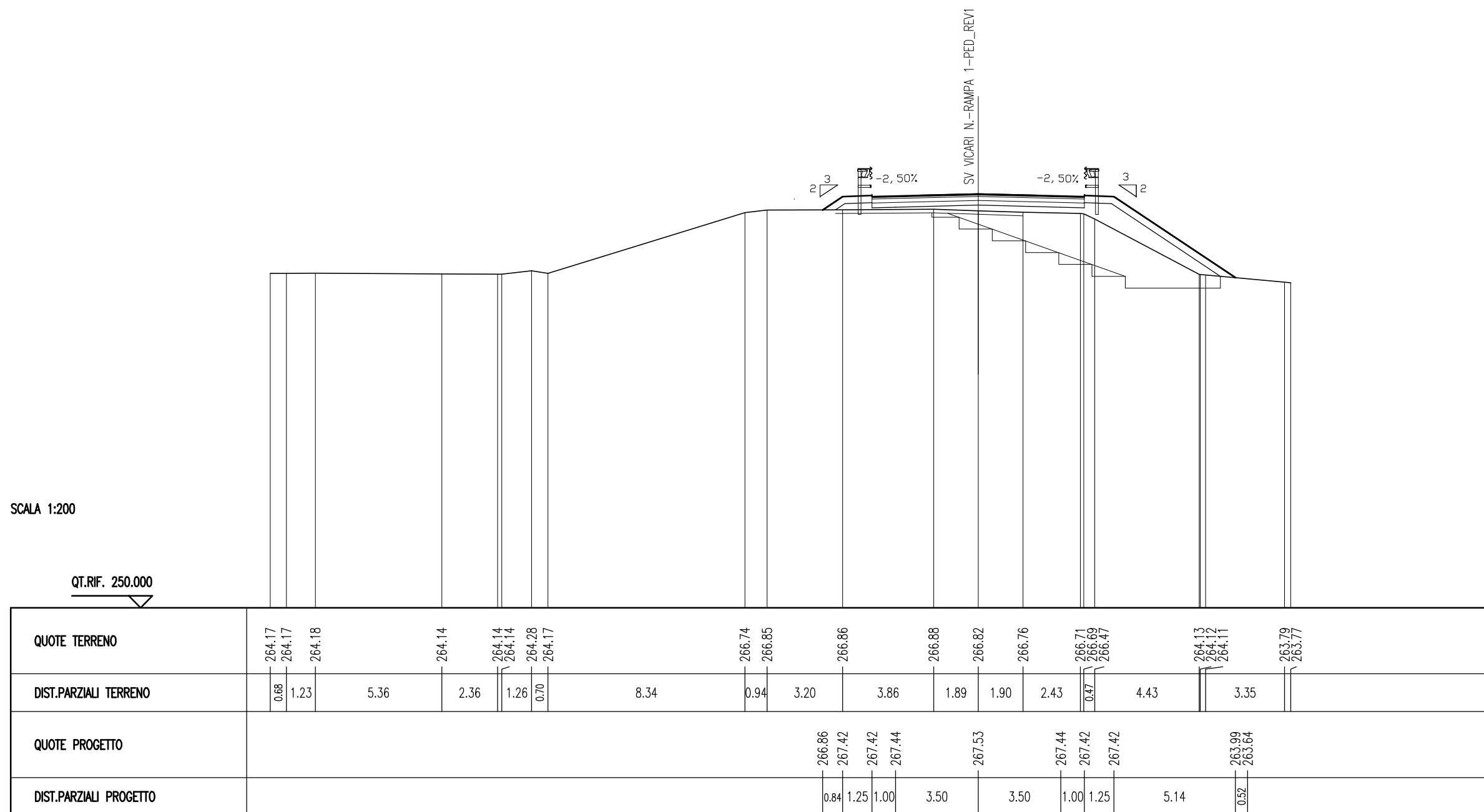
SCAVI E BONIFICHE	
BONIFICA	6.11 mq
GRADONATURA	8.09 m
SCARIFICA	8.31 m
RILEVATI	
RILEVATO	8.15 mq
TERRENO VEGETALE	9.88 m
SOVRASTRUTTURA	
USURA	9.00 m
BINDER	9.00 m
BASE	9.00 m
MISTO GRANULARE	9.00 m

SEZIONE N. : 20
 QT. PROGETTO : 267.12
 DIST.PROG. : 198.69
 DIST.PREC. : 17.90
 DIST.SUCC. : 10.42



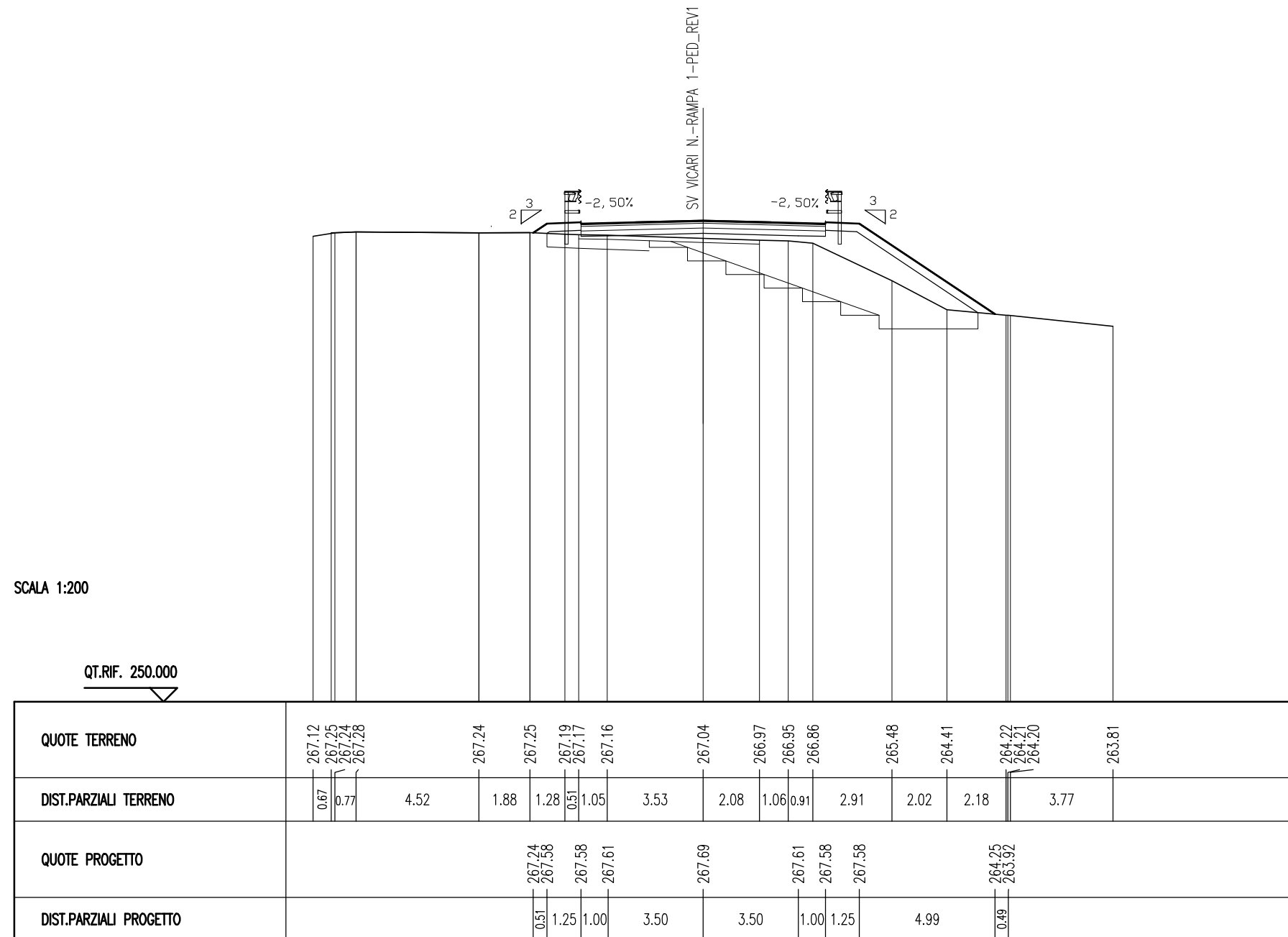
SCAVI E BONIFICHE	
BONIFICA	4.92 mq
GRADONATURA	7.98 m
SCARIFICA	7.95 m
RILEVATI	
RILEVATO	7.32 mq
TERRENO VEGETALE	9.70 m
SOVRASTRUTTURA	
USURA	9.00 m
BINDER	9.00 m
BASE	9.00 m
MISTO GRANULARE	9.00 m

SEZIONE N. : 21
 QT. PROGETTO : 267.53
 DIST.PROG. : 209.11
 DIST.PREC. : 10.42
 DIST.SUCC. : 7.01



SCAVI E BONIFICHE	
BONIFICA	5.68 mq
GRADONATURA	8.14 m
SCARIFICA	6.67 m
RILEVATI	
RILEVATO	6.83 mq
TERRENO VEGETALE	9.11 m
SOVRASTRUTTURA	
USURA	9.00 m
BINDER	9.00 m
BASE	9.00 m
MISTO GRANULARE	9.00 m

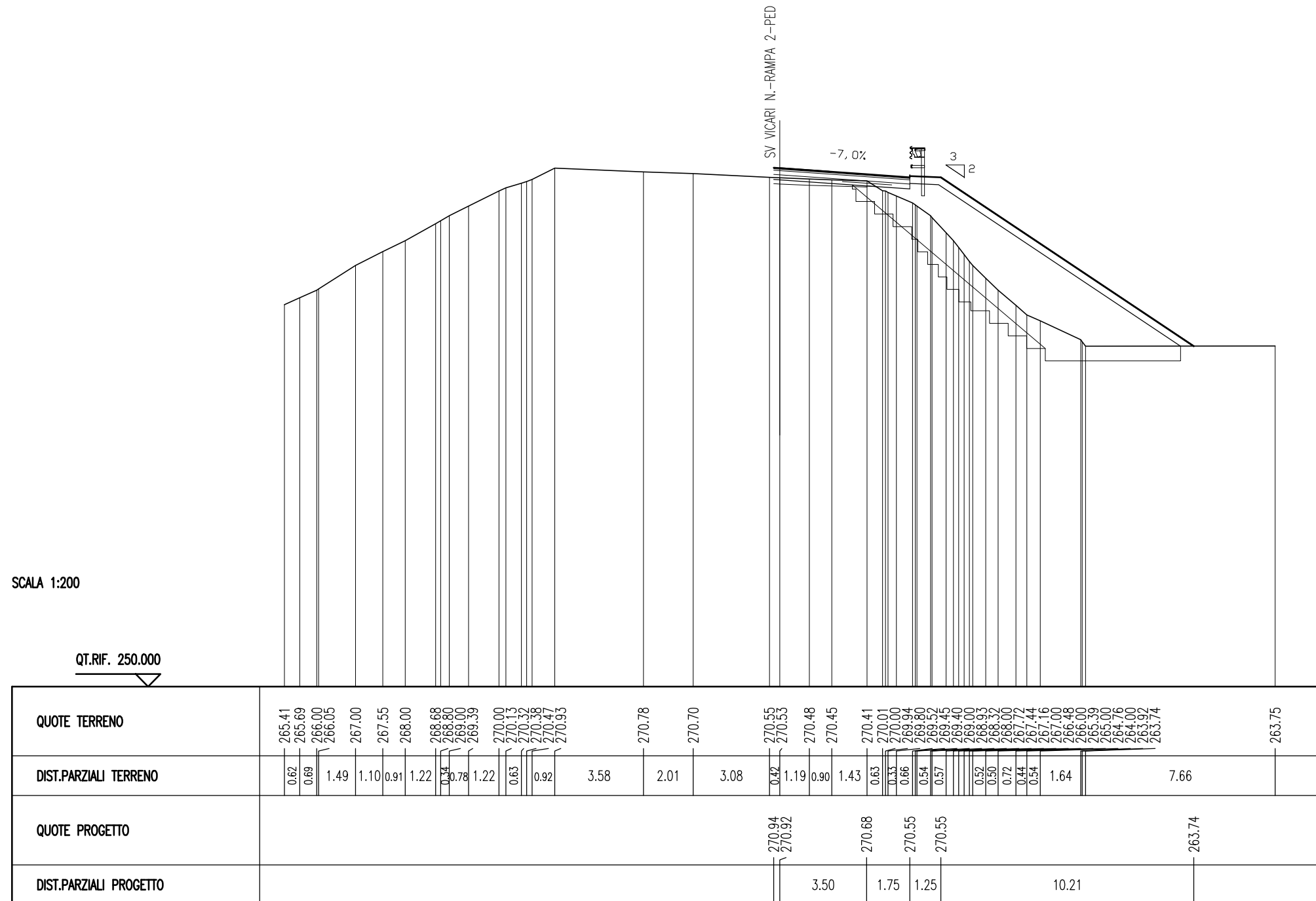
SEZIONE N. : 22
 QT. PROGETTO : 267.69
 DIST.PROG. : 216.12
 DIST.PREC. : 7.01
 DIST.SUCC. : 5.94



**SVINCOLI E ROTATORIE
RAMPA 2**

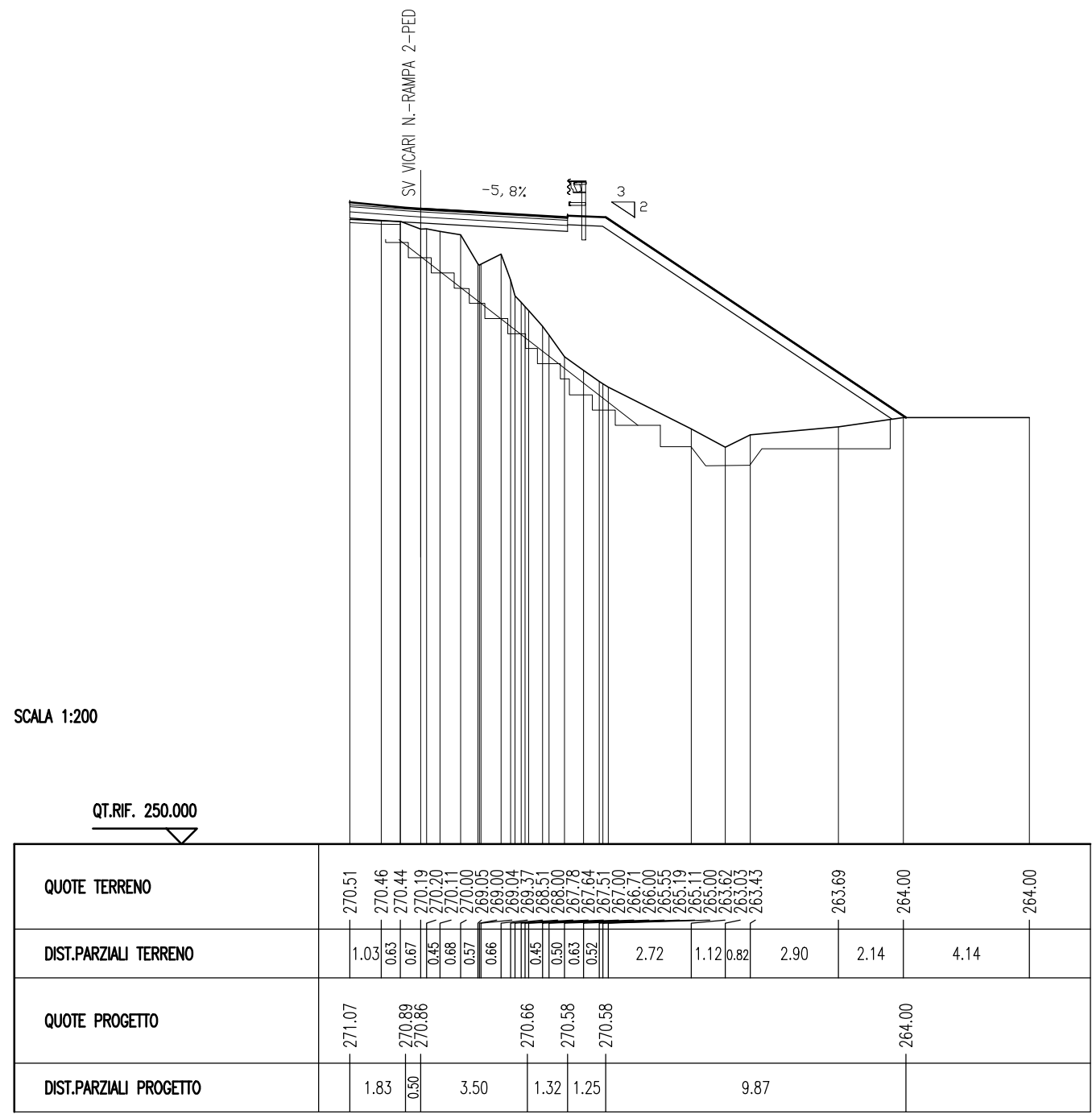
SCAVI E BONIFICHE SS121_lotto 2A	
STERRO	0.04 mq
BONIFICA	4.12 mq
COMPATTAZIONE SCAVI	0.36 m
GRADONATURA	10.21 m
SCARIFICA	3.77 m
RILEVATI SS121_lotto 2A	
RILEVATO	21.70 mq
TERRENO VEGETALE	13.53 m
SOVRAST. SS121_lotto 2A	
USURA	5.50 m
BINDER	5.50 m
BASE	5.50 m
MISTO GRANULARE	5.50 m
GEOGRIGLIA	2 m

SEZIONE N. : 1
 QT. PROGETTO : 270.92
 DIST.PROG. : 0.00
 DIST.SUCC. : 1.51



SCAVI E BONIFICHE SS121_lotto 2A	
BONIFICA	5.58 mq
GRADONATURA	9.94 m
SCARIFICA	1.66 m
RILEVATI SS121_lotto 2A	
RILEVATO	45.04 mq
TERRENO VEGETALE	13.11 m
SOVRAST. SS121_lotto 2A	
USURA	7.15 m
BINDER	7.15 m
BASE	7.15 m
MISTO GRANULARE	7.15 m

SEZIONE N. : 5
 QT. PROGETTO : 270.86
 DIST.PROG. : 26.79
 DIST.PREC. : 10.64
 DIST.SUCC. : 0.62

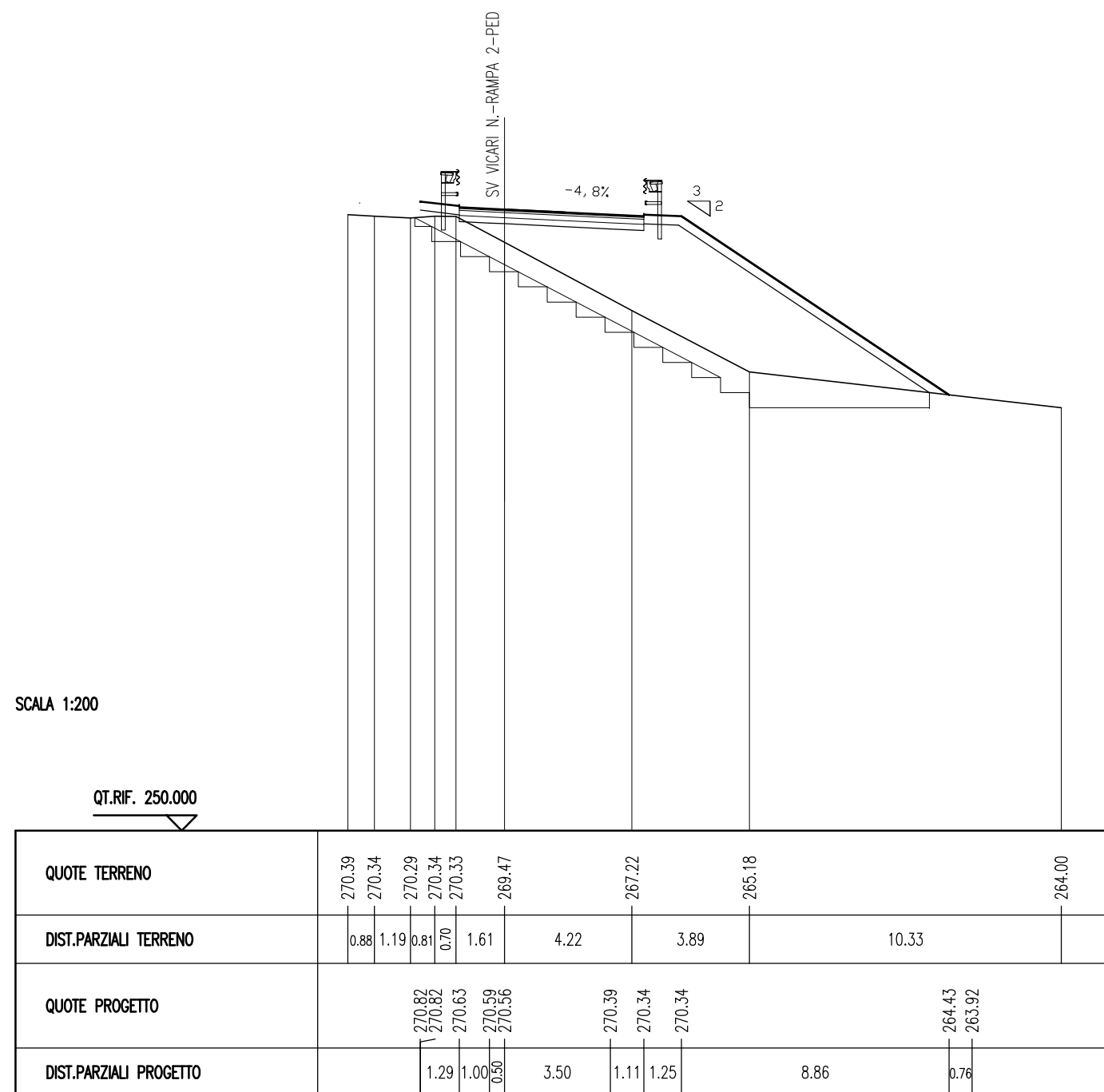


SCAVI E BONIFICHE SS121_lotto 2A	
STERRO	0.01 mq
BONIFICA	5.02 mq
GRADONATURA	11.43 m

RILEVATI SS121_lotto 2A	
RILEVATO	30.39 mq
TERRENO VEGETALE	13.21 m

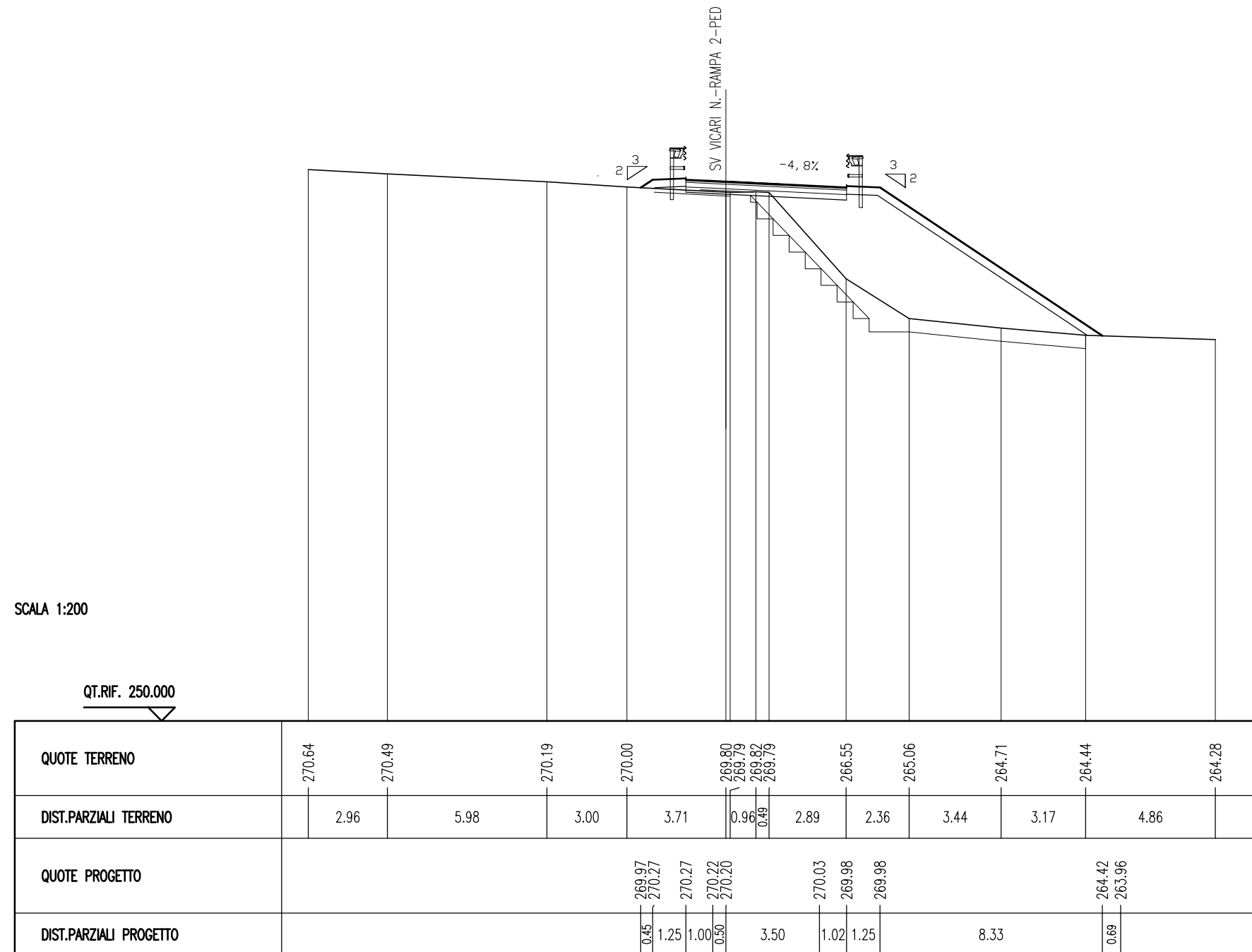
SOVRAST. SS121_lotto 2A	
USURA	6.11 m
BINDER	6.11 m
BASE	6.11 m
MISTO GRANULARE	6.11 m

SEZIONE N. : 7
 QT. PROGETTO : 270.56
 DIST.PROG. : 36.54
 DIST.PREC. : 9.13
 DIST.SUCC. : 7.99



SCAVI E BONIFICHE SS121_lotto 2A	
STERRO	0.19 mq
BONIFICA	3.31 mq
GRADONATURA	6.41 m
SCARIFICA	2.86 m
RILEVATI SS121_lotto 2A	
RILEVATO	26.00 mq
TERRENO VEGETALE	13.05 m
SOVRAST. SS121_lotto 2A	
USURA	6.02 m
BINDER	6.02 m
BASE	6.02 m
MISTO GRANULARE	6.02 m
GEOGRIGLIA	2 m

SEZIONE N. : 8
 QT. PROGETTO : 270.20
 DIST.PROG. : 44.53
 DIST.PREC. : 7.99
 DIST.SUCC. : 14.95

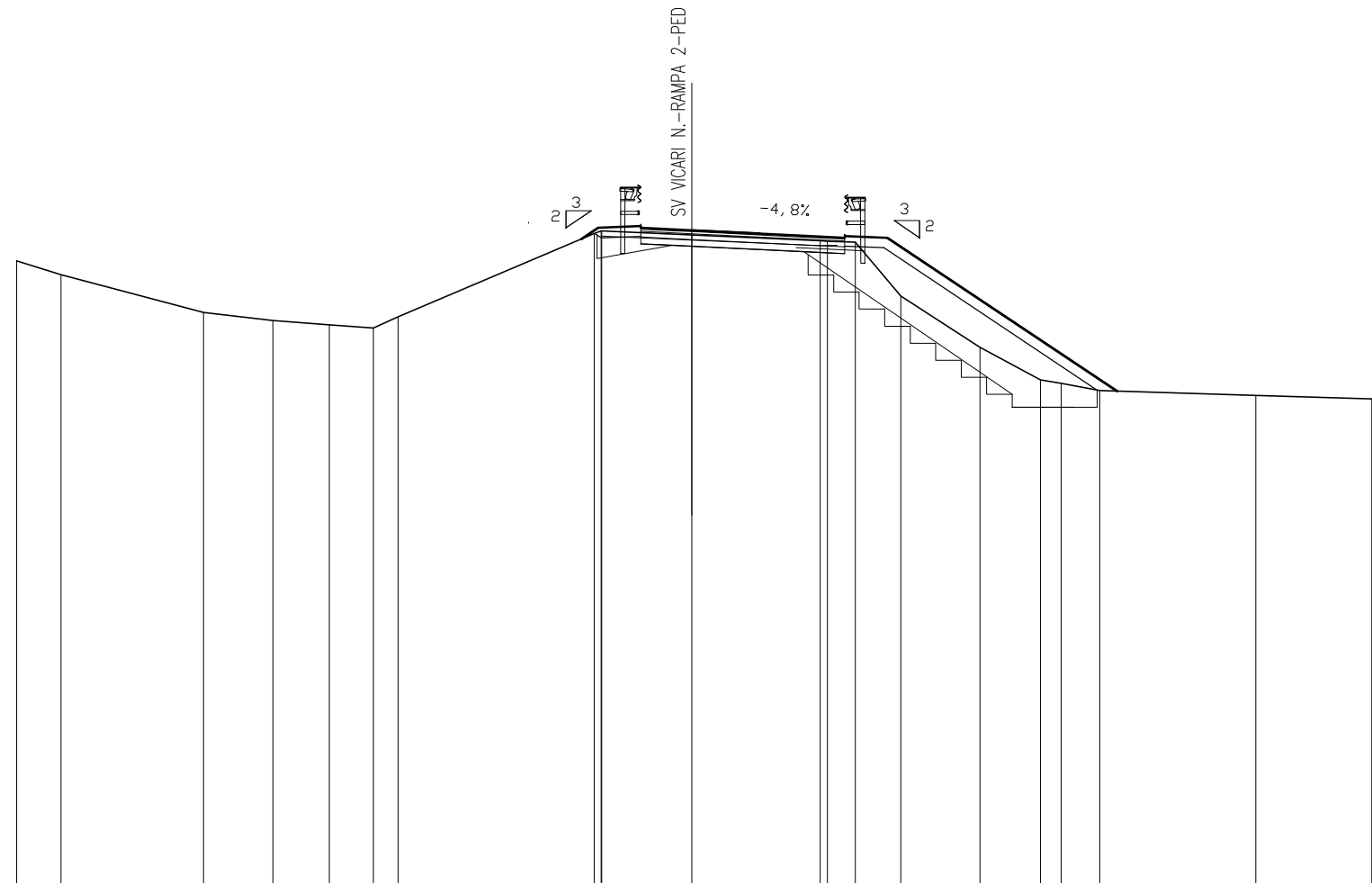


SCAVI E BONIFICHE SS121_lotto 2A	
STERRO	0.15 mq
BONIFICA	2.51 mq
COMPATTAZIONE SCAVI	5.79 m
GRADONATURA	7.43 m
SCARIFICA	6.94 m
RILEVATI SS121_lotto 2A	
RILEVATO	5.58 mq
TERRENO VEGETALE	11.22 m
SOVRAST. SS121_lotto 2A	
USURA	6.00 m
BINDER	6.00 m
BASE	6.00 m
MISTO GRANULARE	6.00 m
GEOGRIGLIA	2 m

SEZIONE N. : 9
 QT. PROGETTO : 269.23
 DIST.PROG. : 59.48
 DIST.PREC. : 14.95
 DIST.SUCC. : 0.56

SCALA 1:200

QT.RIF. 250.000

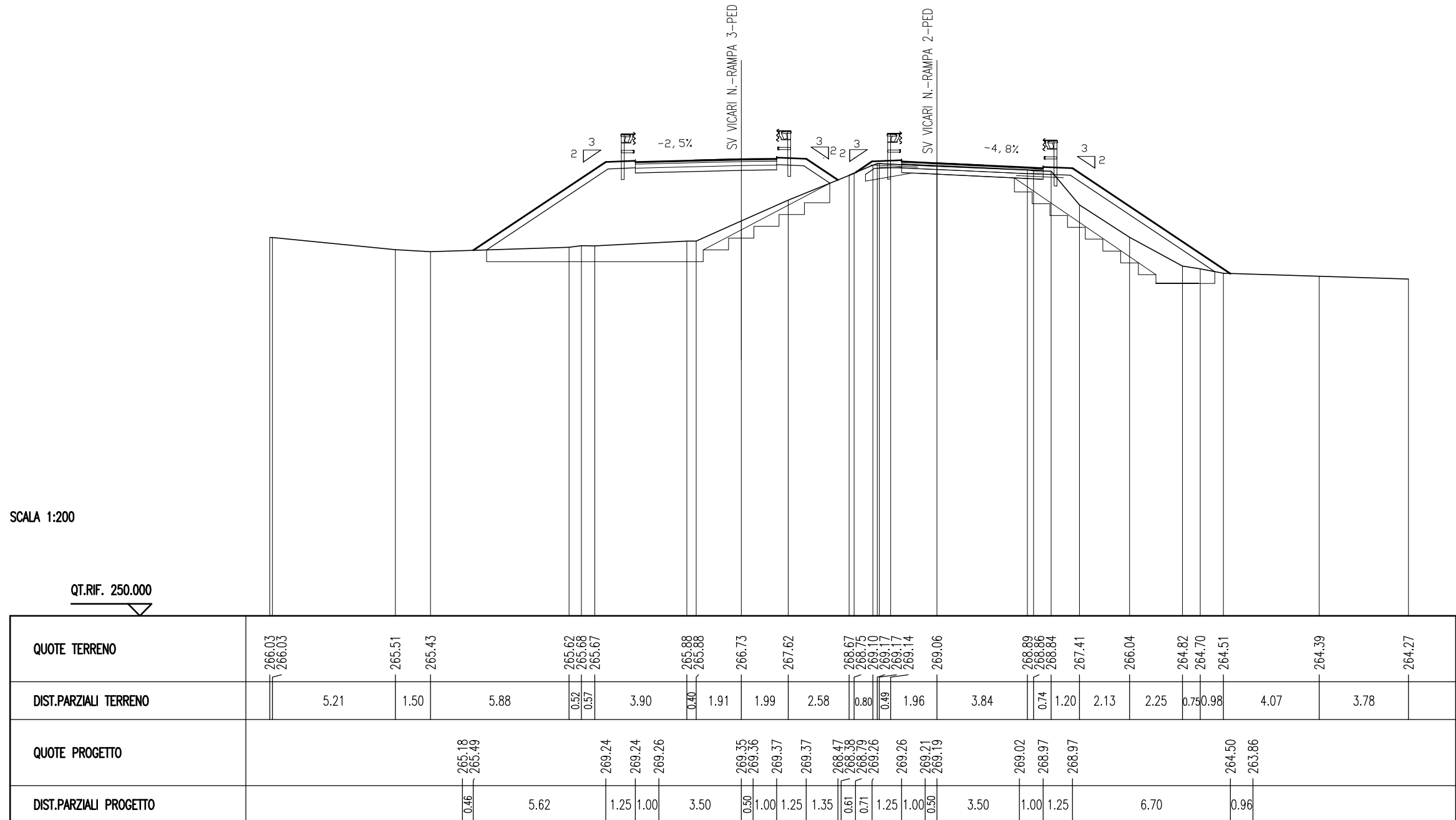


QUOTE TERRENO	268.32	267.92	266.81	266.57	266.45	266.35	266.68	268.13	269.20	269.09	268.92	268.96	268.87	267.50	265.79	264.83	264.73	264.52	264.37	264.27
DIST.PARZIALI TERRENO	1.30	4.19	2.04	1.66	1.30	0.73	5.77	2.65	3.78	0.83	1.33	2.33	1.78	0.60	1.13	4.59	3.41			
QUOTE PROGETTO								268.78	268.97	269.30	269.25	269.01	269.01					264.50	263.88	
DIST.PARZIALI PROGETTO								0.49	1.25	1.00	0.50	3.50	1.00	1.25	6.76	0.93				

SCAVI E BONIFICHE SS121_lotto 2A	
STERRO	0.19 mq
BONIFICA	2.49 mq
COMPATTAZIONE SCAVI	5.34 m
GRADONATURA	7.27 m
SCARIFICA	6.91 m
RILEVATI SS121_lotto 2A	
RILEVATO	5.01 mq
TERRENO VEGETALE	11.40 m
SOVRAST. SS121_lotto 2A	
USURA	6.00 m
BINDER	6.00 m
BASE	6.00 m
MISTO GRANULARE	6.00 m
GEOGRIGLIA	4 m

SEZIONE N. : 12
 QT. PROGETTO : 269.35
 DIST.PROG. : 49.82

SEZIONE N. : 10
 QT. PROGETTO : 269.19
 DIST.PROG. : 60.04
 DIST.PREC. : 0.56
 DIST.SUCC. : 2.58



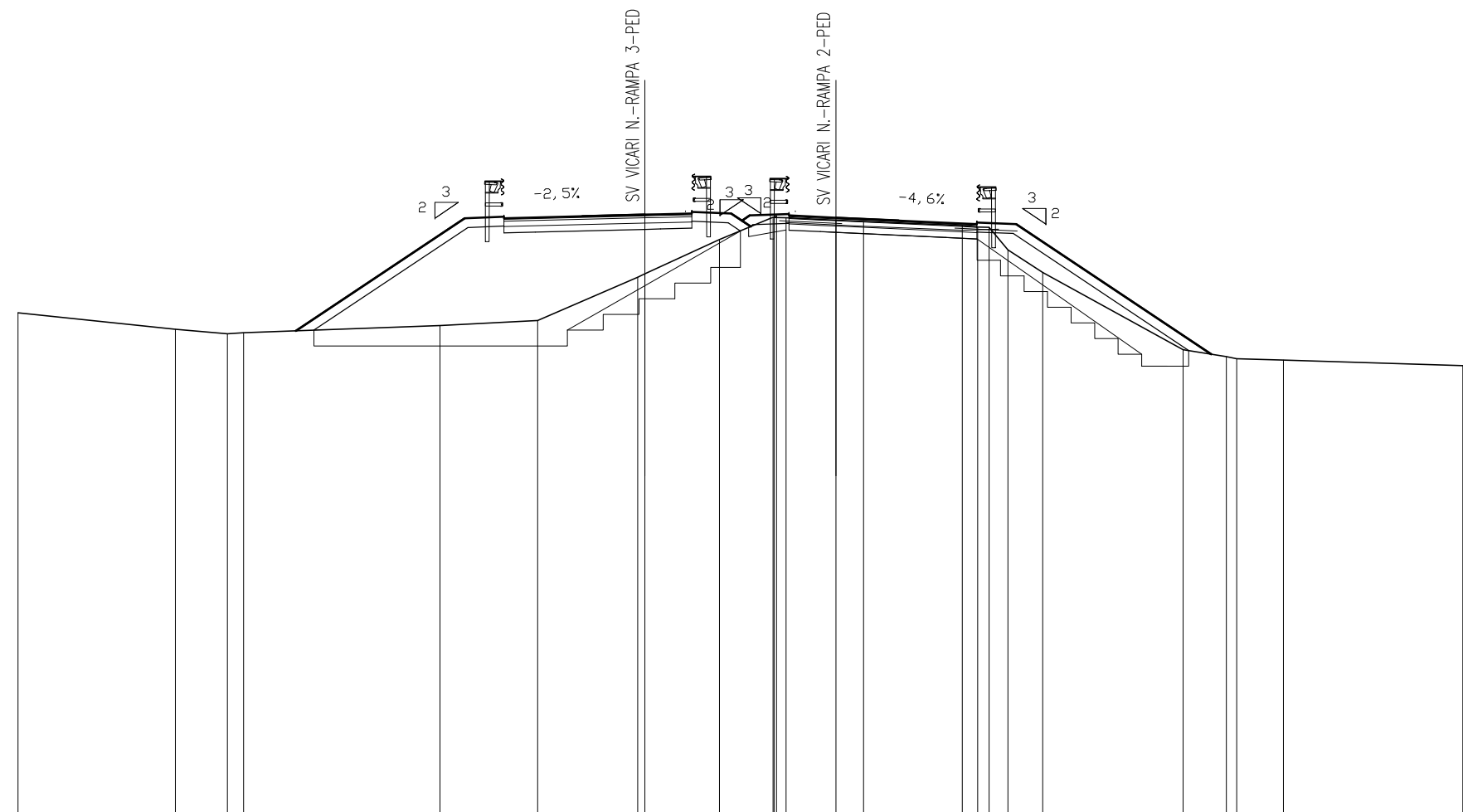
SCAVI E BONIFICHE SS121_lotto 2A	
STERRO	0.07 mq
BONIFICA	1.36 mq
COMPATTAZIONE SCAVI	4.84 m
GRADONATURA	6.41 m
SCARIFICA	6.54 m
RILEVATI SS121_lotto 2A	
RILEVATO	2.40 mq
TERRENO VEGETALE	10.28 m
SOVRAST. SS121_lotto 2A	
USURA	6.00 m
BINDER	6.00 m
BASE	6.00 m
MISTO GRANULARE	6.00 m
GEOGRIGLIA	4 m

SEZIONE N. : 11
 QT. PROGETTO : 269.09
 DIST.PROG. : 47.28

SEZIONE N. : 11
 QT. PROGETTO : 269.00
 DIST.PROG. : 62.62
 DIST.PREC. : 2.58
 DIST.SUCC. : 4.92

SCALA 1:200

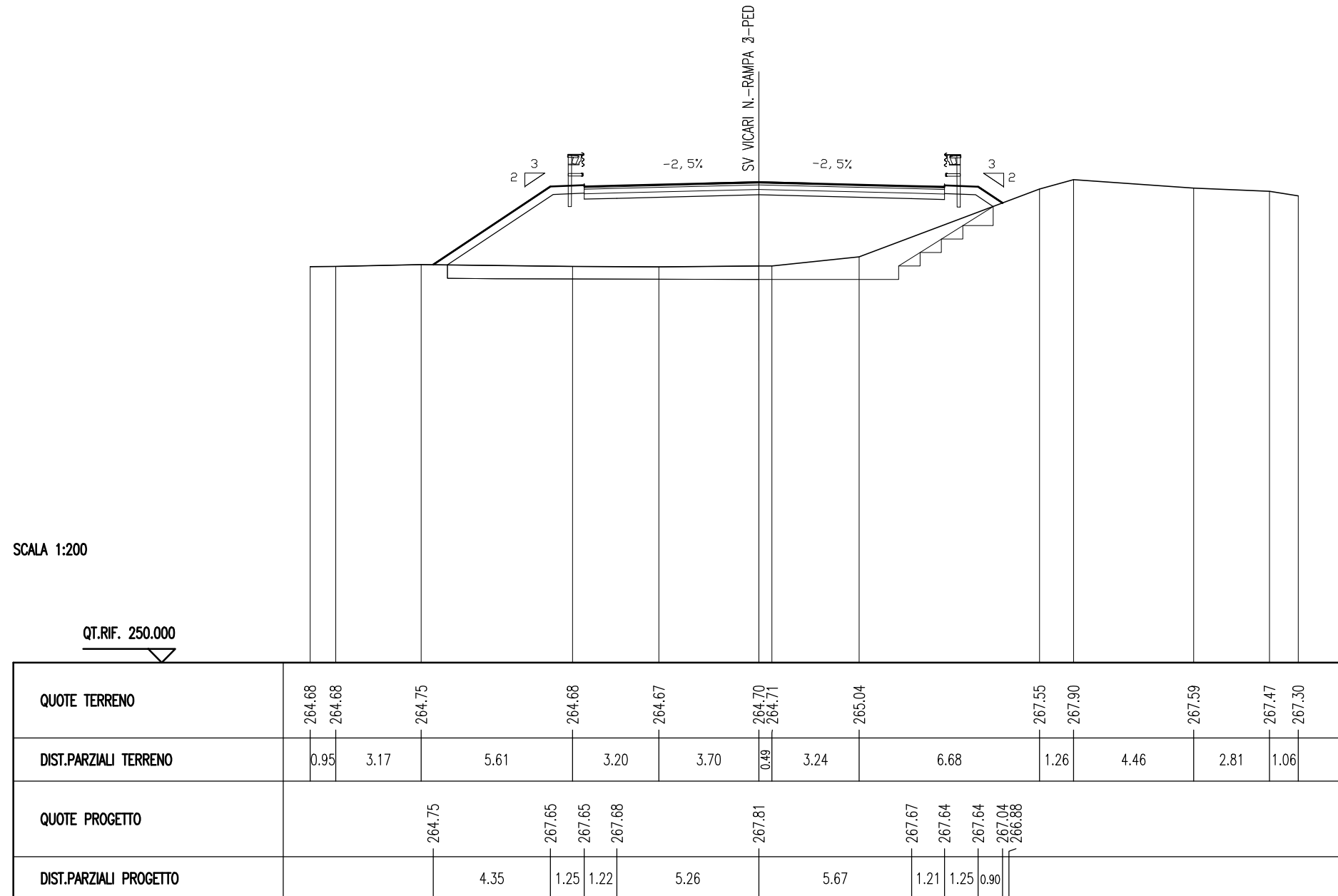
QT.RIF. 250.000



QUOTE TERRENO	265.96	265.44	265.30	265.33	265.56	265.72	267.10	267.21	268.30	268.01	268.05	268.90	268.92	268.88	268.75	268.70	268.69	267.97	267.25	264.79	264.56	264.50	264.45	264.28	
DIST.PARZIALI TERRENO	5.02	1.66	0.51	6.27	3.11	3.19	2.38	1.71	1.59	0.88	3.14	0.49	0.37	0.60	1.11	4.48	1.38	0.33	1.49	5.73					
QUOTE PROGETTO			265.13	265.39	268.98	268.98	269.01	269.09	269.11	269.13	269.13	268.90	268.90	268.71	269.07	269.02	269.00	268.84	268.79	268.79	264.64	263.80			
DIST.PARZIALI PROGETTO			0.39	5.39	1.25	1.00	3.50	0.50	1.00	1.25	0.34	1.21	1.00	0.50	3.50	1.00	1.25	6.22	1.26						

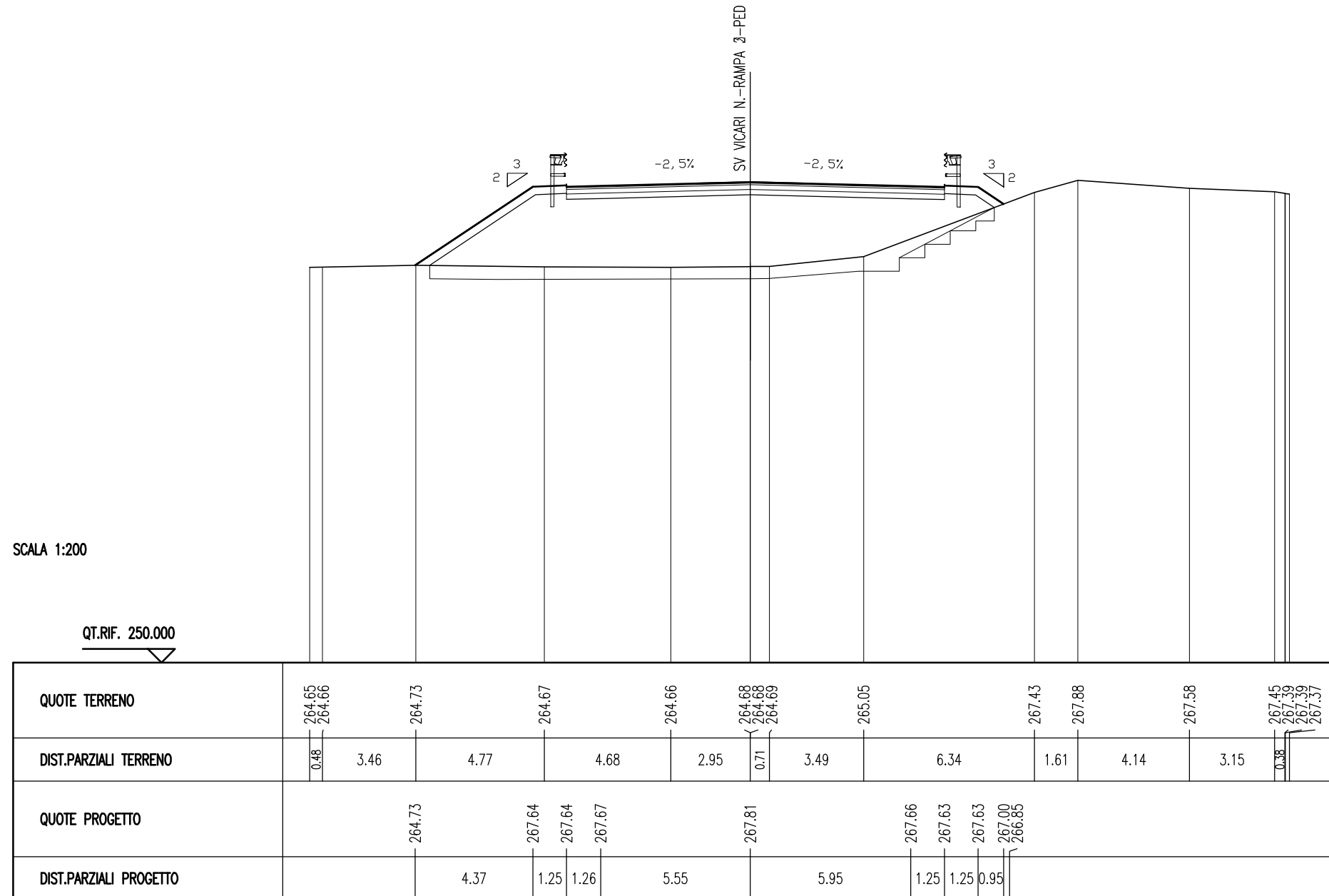
SCAVI E BONIFICHE SS121_lotto 2A	
BONIFICA	4.05 mq
GRADONATURA	4.14 m
RILEVATI SS121_lotto 2A	
RILEVATO	15.36 mq
TERRENO VEGETALE	2.34 m
SOVRAST. SS121_lotto 2A	
USURA	6.88 m
BINDER	6.88 m
BASE	6.88 m
MISTO GRANULARE	6.88 m

SEZIONE N. : 18 SEZIONE N. : 4
 QT. PROGETTO : 267.81 QT. PROGETTO : 267.81
 DIST.PROG. : 88.67 DIST.PROG. : 21.42
 DIST.PREC. : 4.79
 DIST.SUCC. : 0.41



SCAVI E BONIFICHE SS121_lotto 2A	
BONIFICA	3.05 mq
GRADONATURA	3.98 m
RILEVATI SS121_lotto 2A	
RILEVATO	16.44 mq
TERRENO VEGETALE	2.39 m
SOVRAST. SS121_lotto 2A	
USURA	7.20 m
BINDER	7.20 m
BASE	7.20 m
MISTO GRANULARE	7.20 m

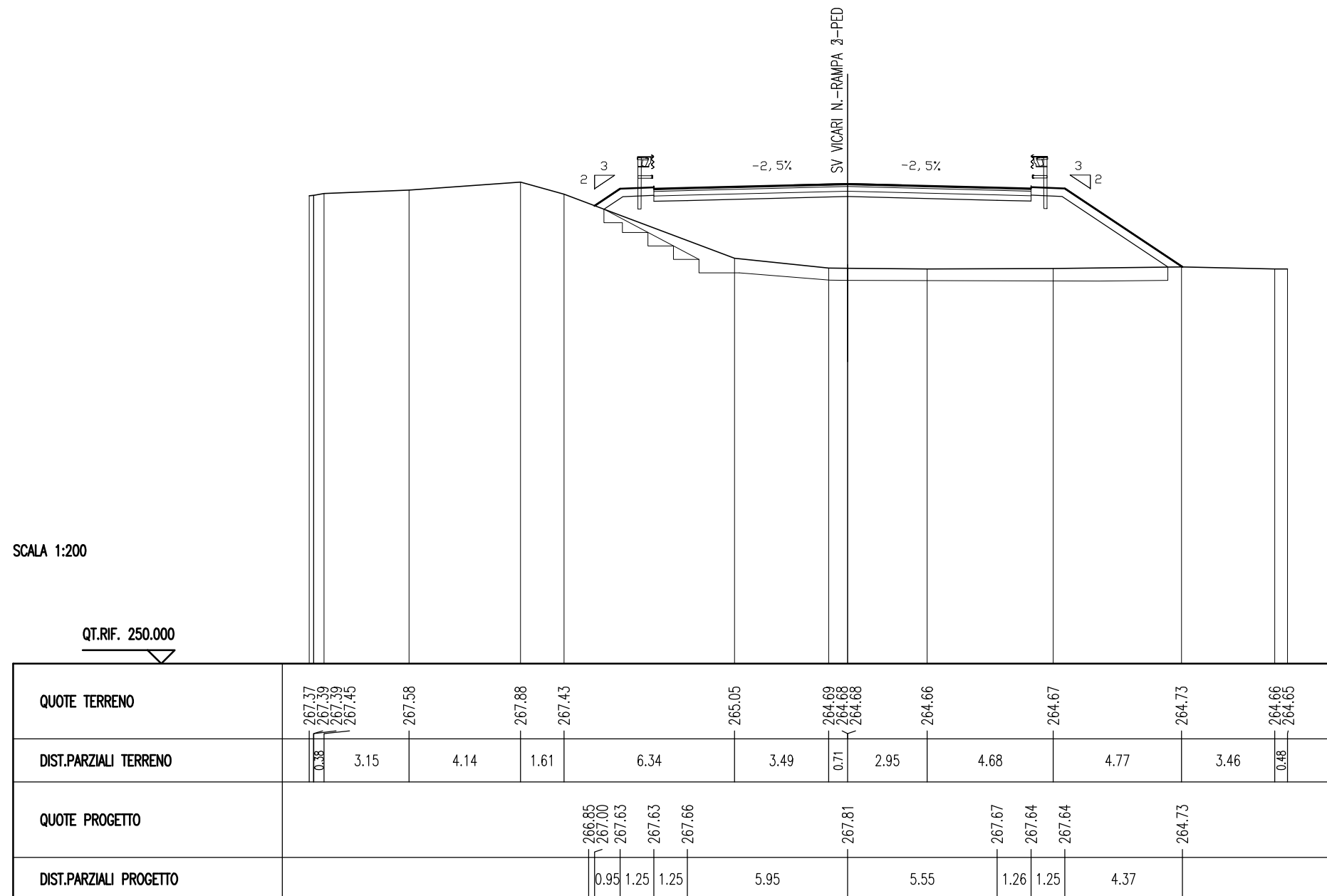
SEZIONE N. : 19 SEZIONE N. : 3
 QT. PROGETTO : 267.81 QT. PROGETTO : 267.81
 DIST.PROG. : 89.09 DIST.PROG. : 20.99
 DIST.PREC. : 0.41
 DIST.SUCC. : 4.50



**SVINCOLI E ROTATORIE
RAMPA 3**

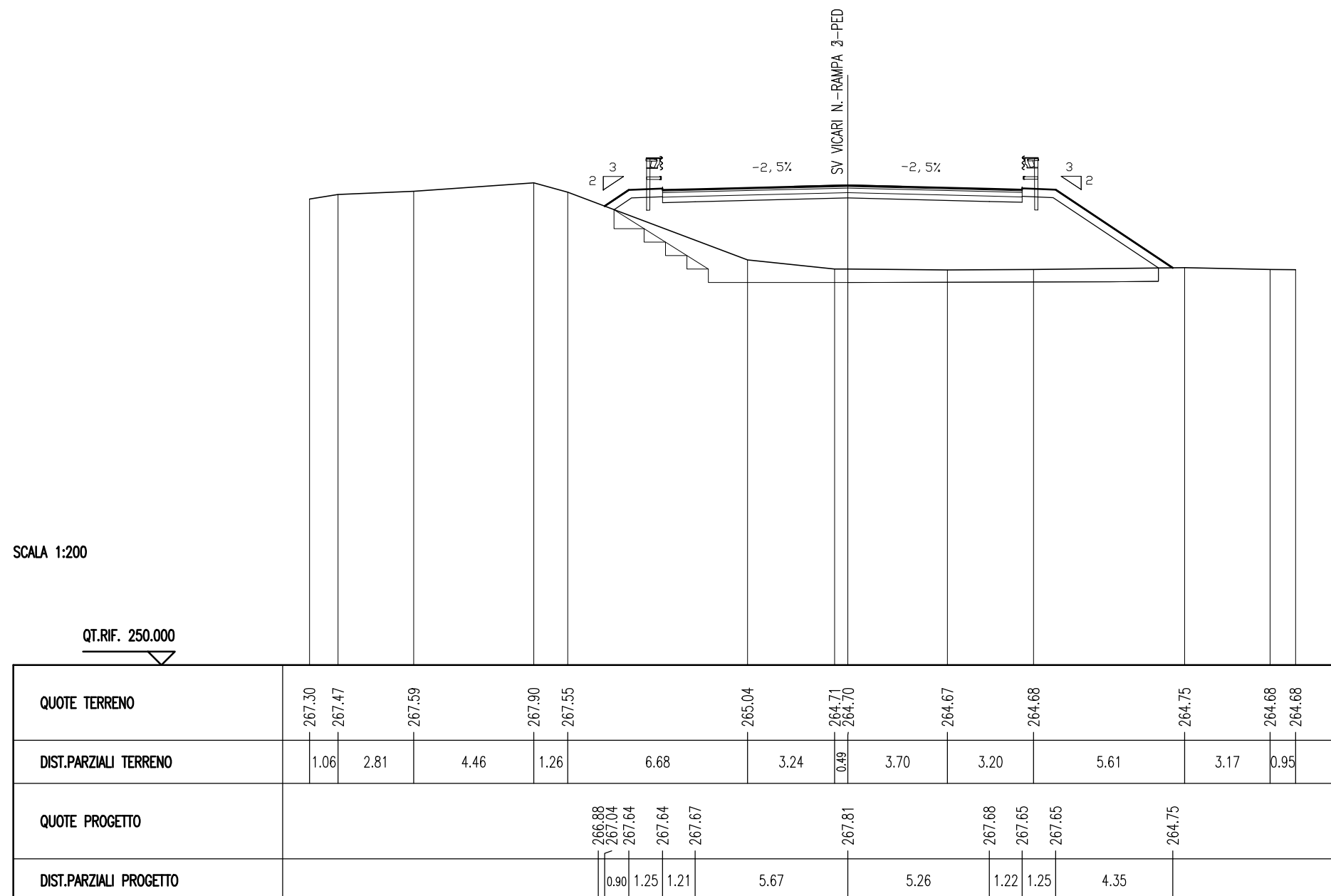
SCAVI E BONIFICHE SS121_lotto 2A	
BONIFICA	5.47 mq
RILEVATI SS121_lotto 2A	
RILEVATO	26.04 mq
TERRENO VEGETALE	6.49 m
SOVRAST. SS121_lotto 2A	
USURA	6.81 m
BINDER	6.81 m
BASE	6.81 m
MISTO GRANULARE	6.81 m

SEZIONE N. : 3 SEZIONE N. : 19
 QT. PROGETTO : 267.81 QT. PROGETTO : 267.81
 DIST.PROG. : 20.99 DIST.PROG. : 89.09
 DIST.PREC. : 4.49
 DIST.SUCC. : 0.43



SCAVI E BONIFICHE SS121_lotto 2A	
BONIFICA	5.50 mq
RILEVATI SS121_lotto 2A	
RILEVATO	25.02 mq
TERRENO VEGETALE	6.48 m
SOVRAST. SS121_lotto 2A	
USURA	6.48 m
BINDER	6.48 m
BASE	6.48 m
MISTO GRANULARE	6.48 m

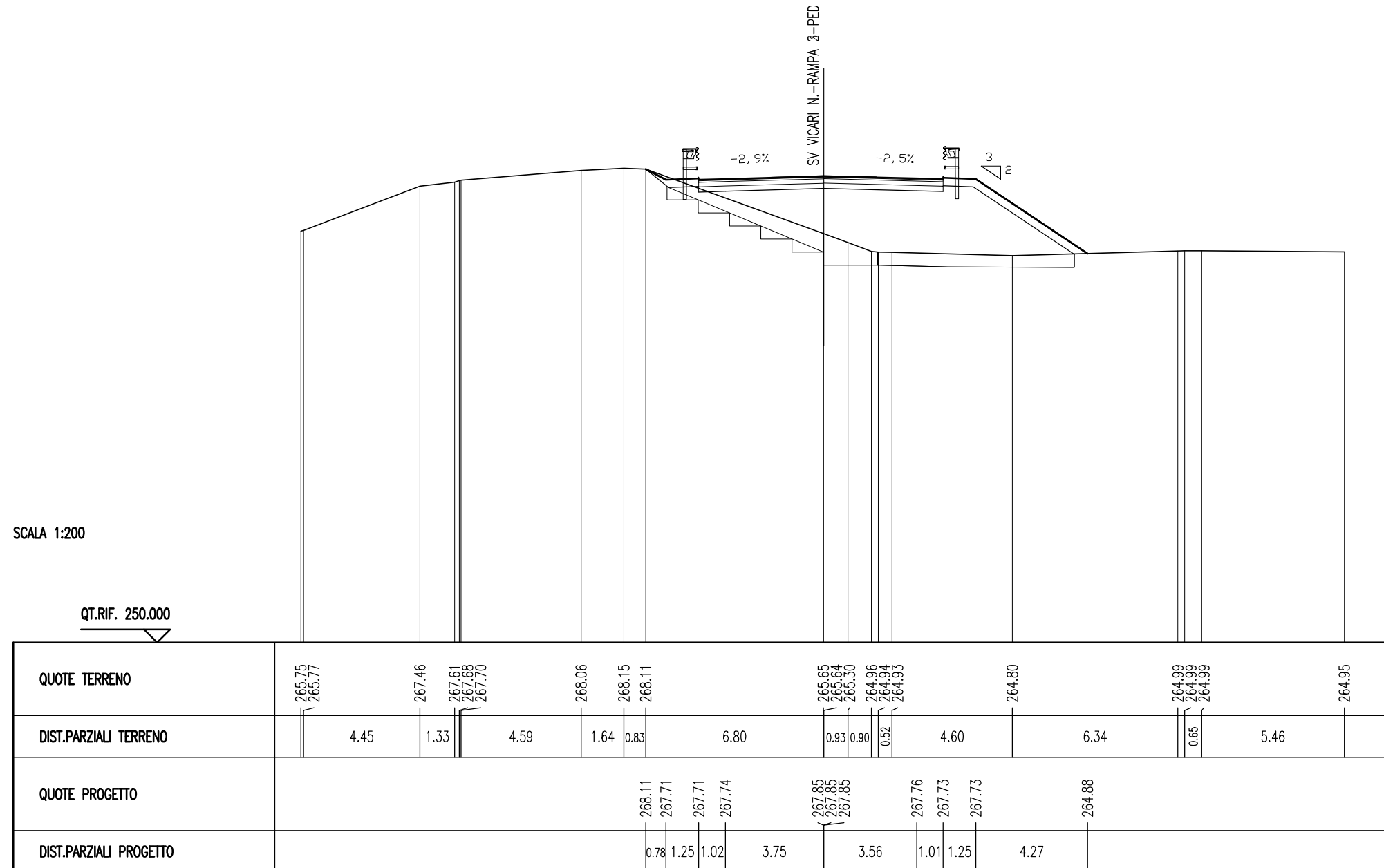
SEZIONE N. : 4 SEZIONE N. : 18
 QT. PROGETTO : 267.81 QT. PROGETTO : 267.81
 DIST.PROG. : 21.42 DIST.PROG. : 88.67
 DIST.PREC. : 0.43
 DIST.SUCC. : 4.79



SCAVI E BONIFICHE SS121_lotto 2A	
BONIFICA	5.35 mq
RILEVATI SS121_lotto 2A	
RILEVATO	18.37 mq
TERRENO VEGETALE	6.39 m
SOVRAST. SS121_lotto 2A	
USURA	4.58 m
BINDER	4.58 m
BASE	4.58 m
MISTO GRANULARE	4.58 m

SEZIONE N. : 17
 QT. PROGETTO : 267.85
 DIST.PROG. : 83.88

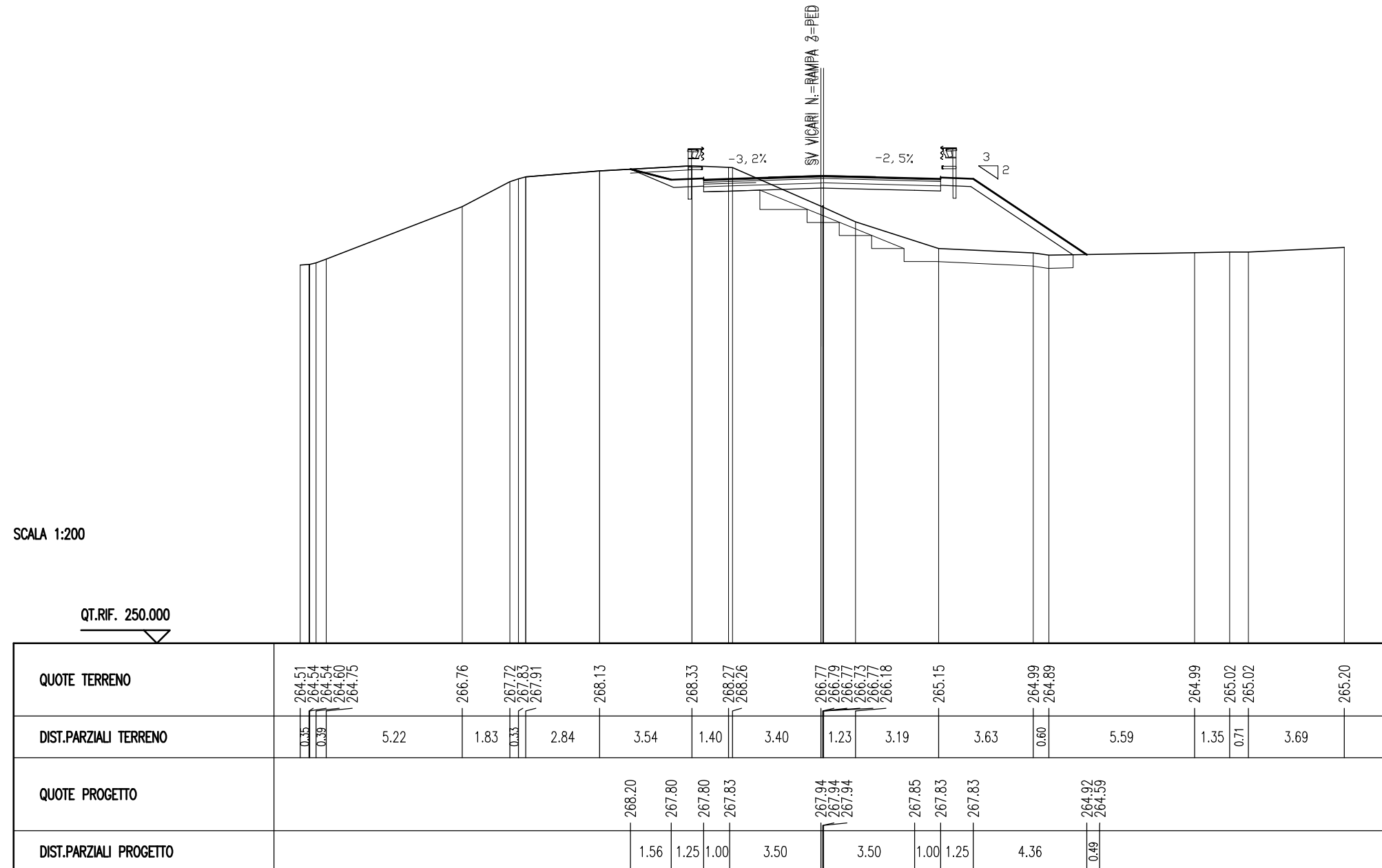
SEZIONE N. : 5
 QT. PROGETTO : 267.85
 DIST.PROG. : 26.21
 DIST.PREC. : 4.79
 DIST.SUCC. : 3.79



SCAVI E BONIFICHE SS121_lotto 2A	
BONIFICA	3.54 mq
GRADONATURA	3.45 m
RILEVATI SS121_lotto 2A	
RILEVATO	14.64 mq
TERRENO VEGETALE	6.50 m
SOVRAST. SS121_lotto 2A	
USURA	4.54 m
BINDER	4.54 m
BASE	4.54 m
MISTO GRANULARE	4.50 m

SEZIONE N. : 16
 QT. PROGETTO : 267.94
 DIST.PROG. : 80.09

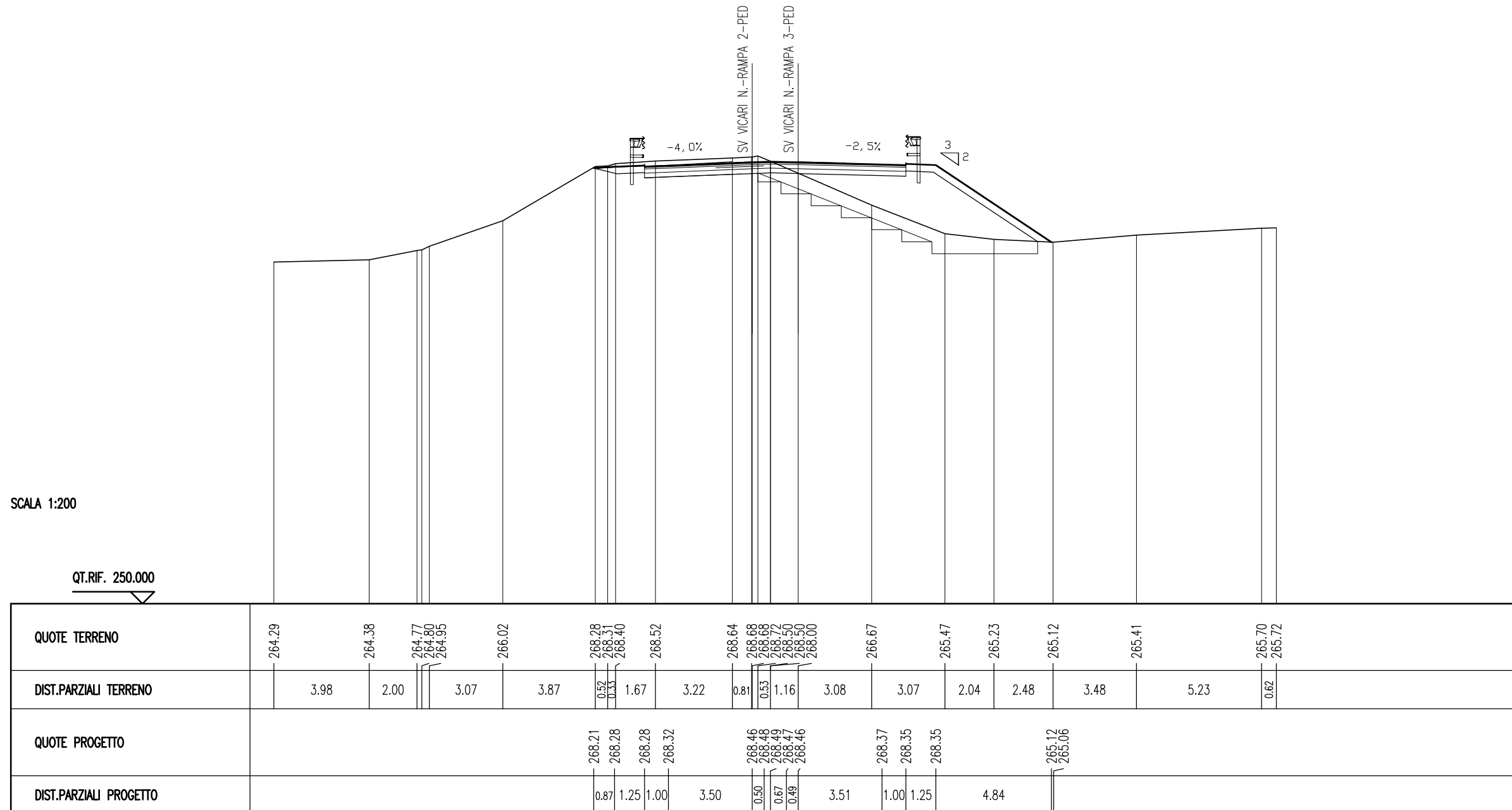
SEZIONE N. : 6
 QT. PROGETTO : 267.94
 DIST.PROG. : 30.00
 DIST.PREC. : 3.79
 DIST.SUCC. : 5.11



SCAVI E BONIFICHE SS121_lotto 2A	
STERRO	0.29 mq
BONIFICA	2.99 mq
GRADONATURA	7.26 m
RILEVATI SS121_lotto 2A	
RILEVATO	12.19 mq
TERRENO VEGETALE	7.07 m
SOVRAST. SS121_lotto 2A	
USURA	5.66 m
BINDER	5.66 m
BASE	5.66 m
MISTO GRANULARE	5.66 m

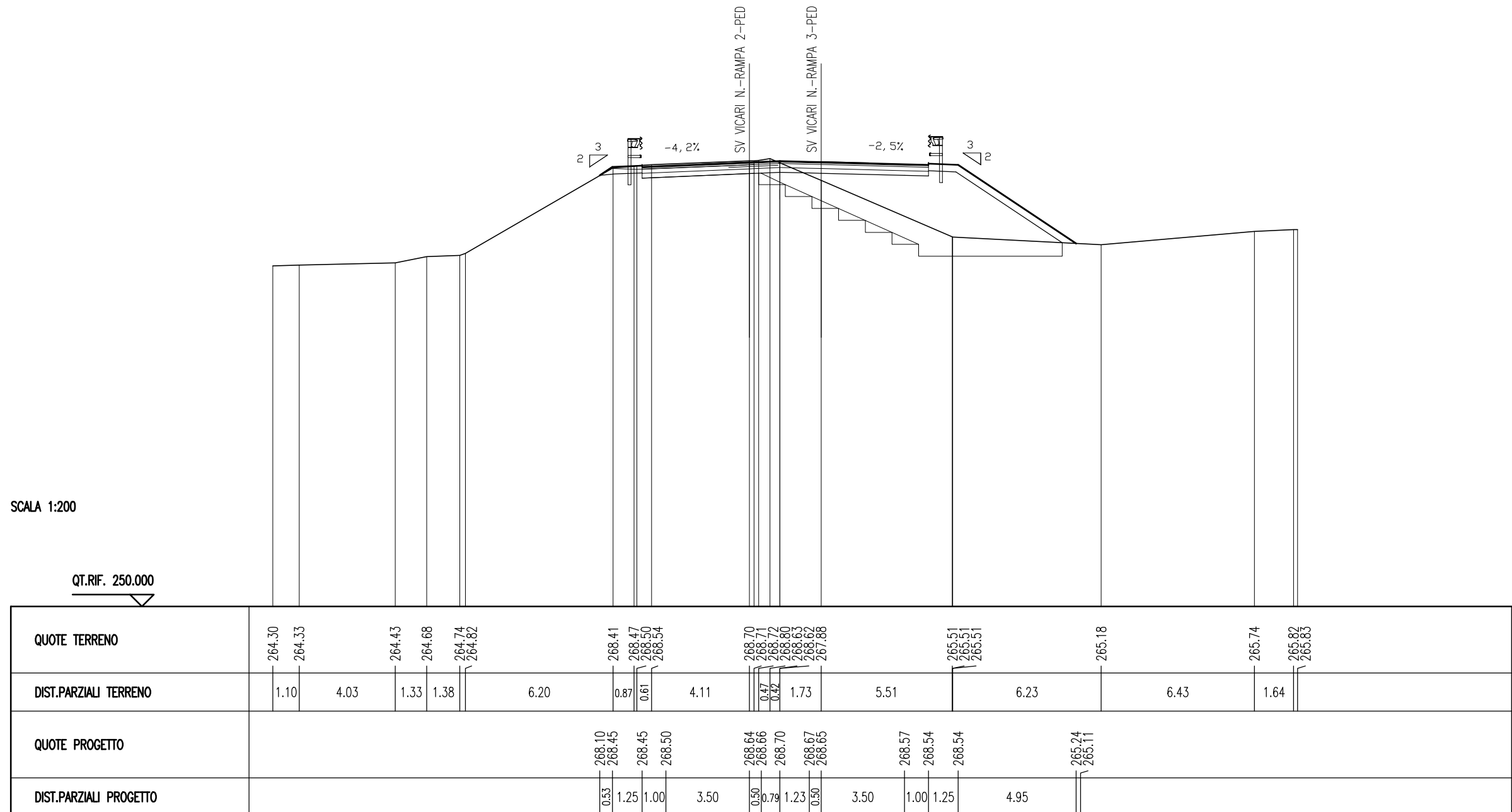
SEZIONE N. : 13
 QT. PROGETTO : 268.46
 DIST.PROG. : 70.08

SEZIONE N. : 9
 QT. PROGETTO : 268.46
 DIST.PROG. : 39.96
 DIST.PREC. : 2.32
 DIST.SUCC. : 2.50



SCAVI E BONIFICHE SS121_lotto 2A	
STERRO	0.20 mq
BONIFICA	4.73 mq
GRADONATURA	6.38 m
RILEVATI SS121_lotto 2A	
RILEVATO	14.64 mq
TERRENO VEGETALE	7.20 m
SOVRAST. SS121_lotto 2A	
USURA	6.23 m
BINDER	6.23 m
BASE	6.23 m
MISTO GRANULARE	6.23 m

SEZIONE N. : 12 SEZIONE N. : 10
 QT. PROGETTO : 268.64 QT. PROGETTO : 268.65
 DIST.PROG. : 67.54 DIST.PROG. : 42.46
 DIST.PREC. : 2.50
 DIST.SUCC. : 4.82



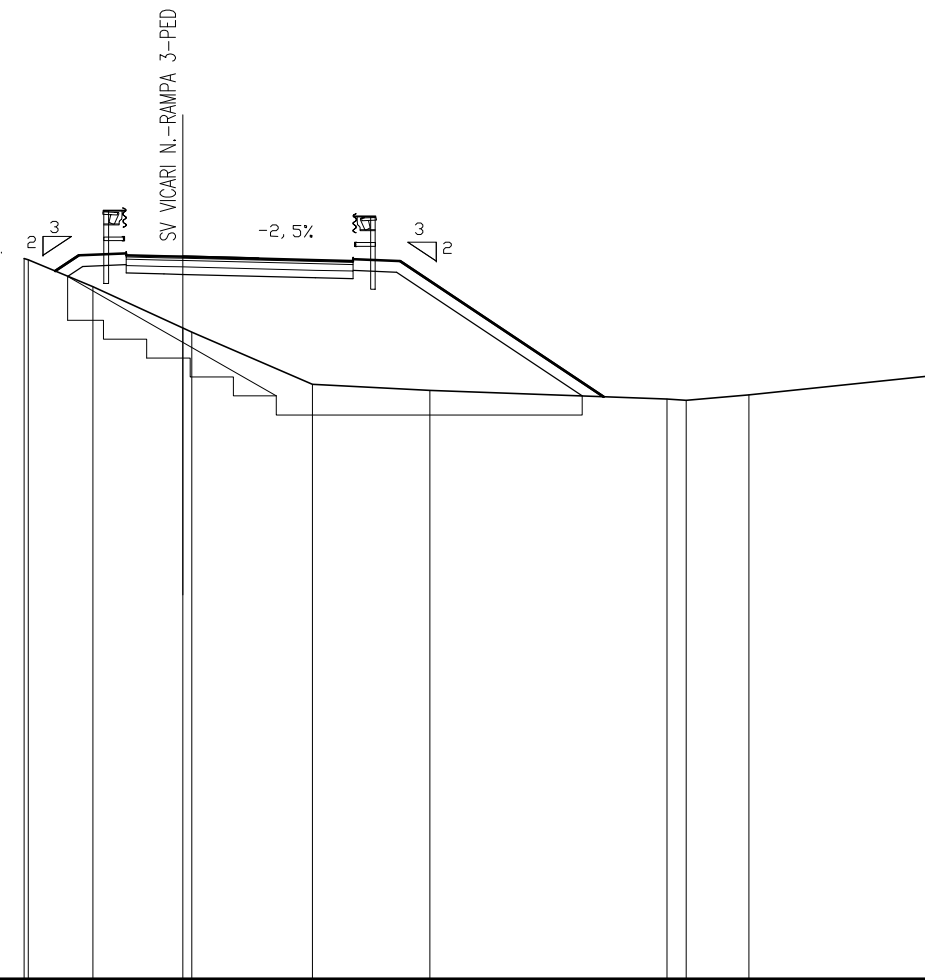
SCAVI E BONIFICHE SS121_lotto 2A	
BONIFICA	5.59 mq
GRADONATURA	6.36 m
RILEVATI SS121_lotto 2A	
RILEVATO	23.97 mq
TERRENO VEGETALE	9.73 m
SOVRAST. SS121_lotto 2A	
USURA	6.00 m
BINDER	6.00 m
BASE	6.00 m
MISTO GRANULARE	6.00 m

SEZIONE N. : 1
 QT. PROGETTO : 270.92
 DIST.PROG. : 0.00

SEZIONE N. : 11
 QT. PROGETTO : 269.09
 DIST.PROG. : 47.28
 DIST.PREC. : 4.82
 DIST.SUCC. : 2.54

SCALA 1:200

QT.RIF. 250.000

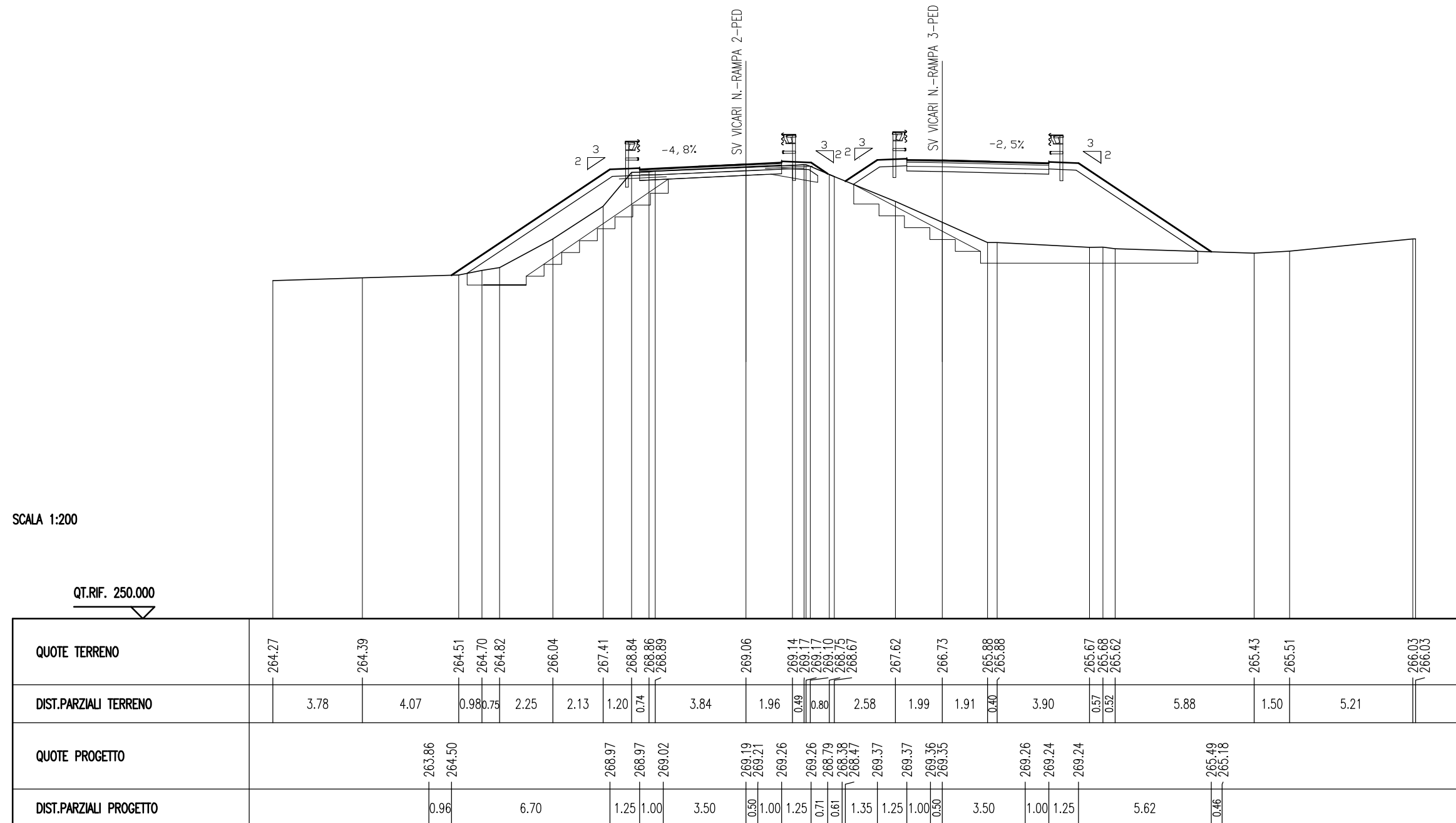


QUOTE TERRENO		269.05	269.01	268.30	267.21	267.10	265.72	265.56	265.33	265.30	265.44	265.96
DIST.PARZIALI TERRENO	46.75	1.71	2.38	3.19	3.11	6.27	0.51	1.66	5.02			
QUOTE PROGETTO		268.71	269.13	269.13	269.11	269.09	269.01	268.98	268.98	265.39	265.13	
DIST.PARZIALI PROGETTO	50.85	0.63	1.25	1.00	0.50	3.50	1.00	1.25	5.39	0.39		

SCAVI E BONIFICHE SS121_lotto 2A	
BONIFICA	6.29 mq
GRADONATURA	6.06 m
RILEVATI SS121_lotto 2A	
RILEVATO	29.70 mq
TERRENO VEGETALE	10.87 m
SOVRAST. SS121_lotto 2A	
USURA	6.00 m
BINDER	6.00 m
BASE	6.00 m
MISTO GRANULARE	6.00 m

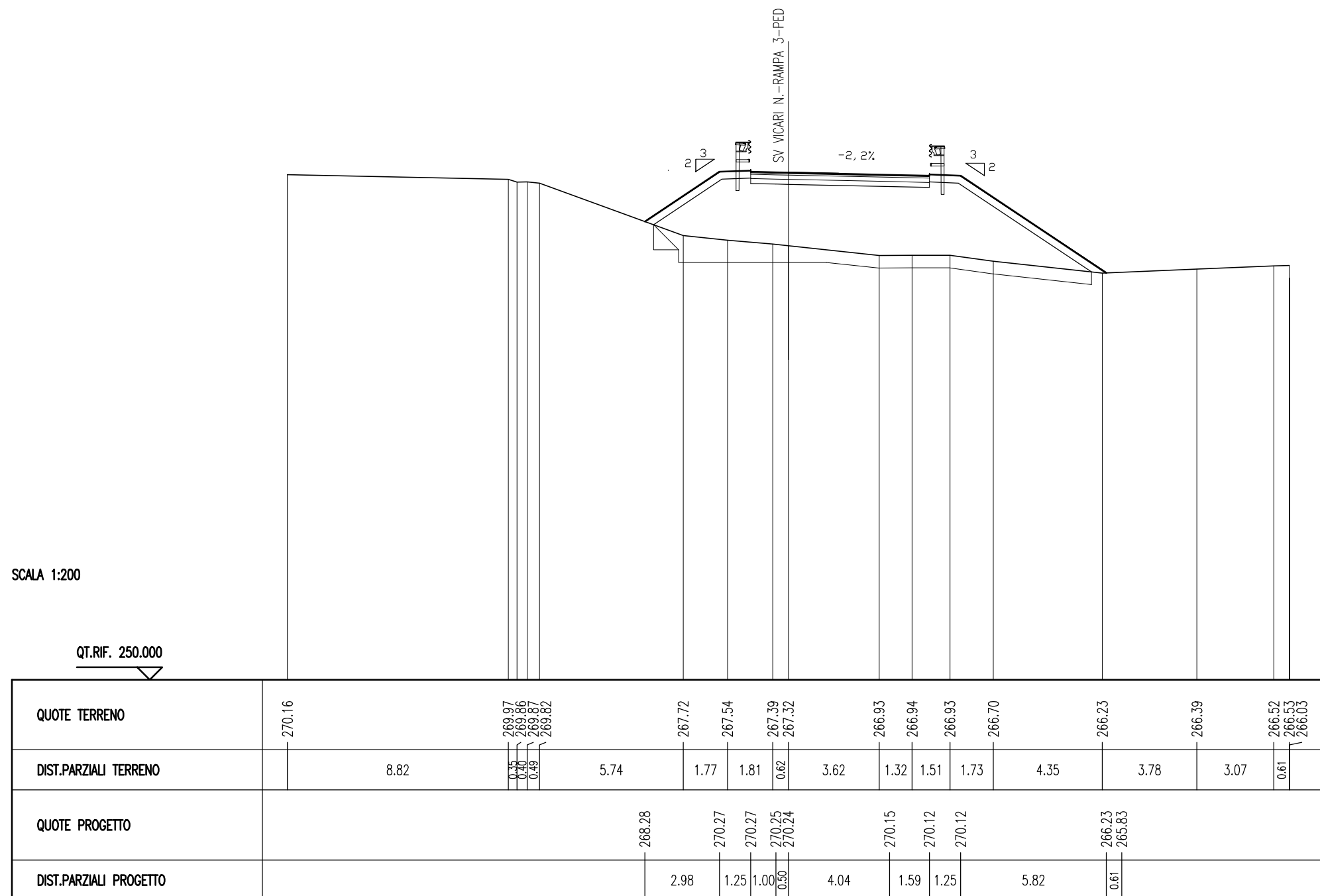
SEZIONE N. : 10
 QT. PROGETTO : 269.19
 DIST.PROG. : 60.04

SEZIONE N. : 12
 QT. PROGETTO : 269.35
 DIST.PROG. : 49.82
 DIST.PREC. : 2.54
 DIST.SUCC. : 8.89



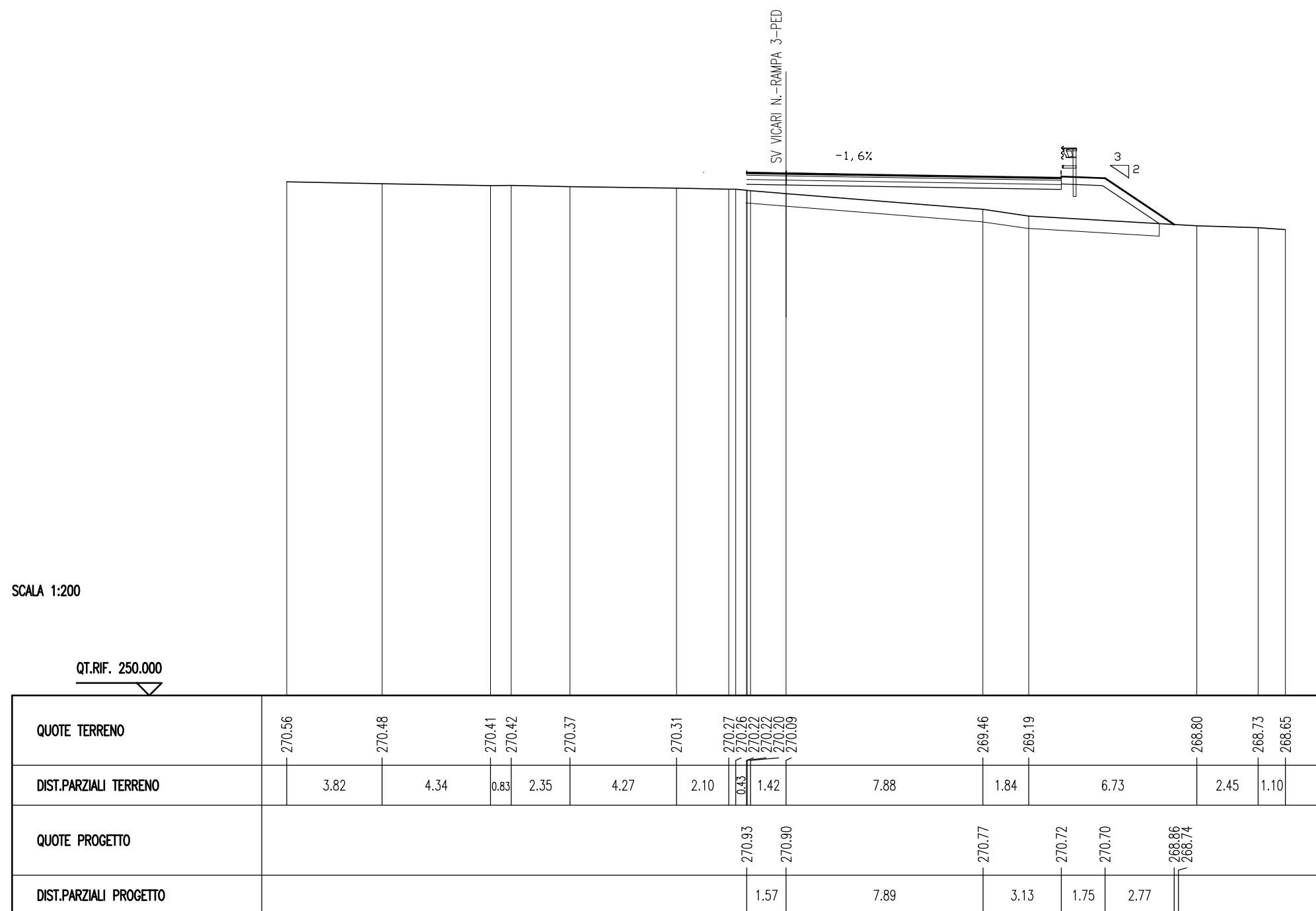
SCAVI E BONIFICHE SS121_lotto 2A	
BONIFICA	10.05 mq
GRADONATURA	1.41 m
RILEVATI SS121_lotto 2A	
RILEVATO	36.12 mq
TERRENO VEGETALE	12.97 m
SOVRAST. SS121_lotto 2A	
USURA	7.13 m
BINDER	7.13 m
BASE	7.13 m
MISTO GRANULARE	7.13 m

SEZIONE N. : 13
 QT. PROGETTO : 270.24
 DIST.PROG. : 58.71
 DIST.PREC. : 8.89
 DIST.SUCC. : 4.58



SCAVI E BONIFICHE SS121_lotto 2A	
BONIFICA	8.29 mq
RILEVATI SS121_lotto 2A	
RILEVATO	12.21 mq
TERRENO VEGETALE	5.08 m
SOVRAST. SS121_lotto 2A	
USURA	12.60 m
BINDER	12.60 m
BASE	12.60 m
MISTO GRANULARE	12.60 m

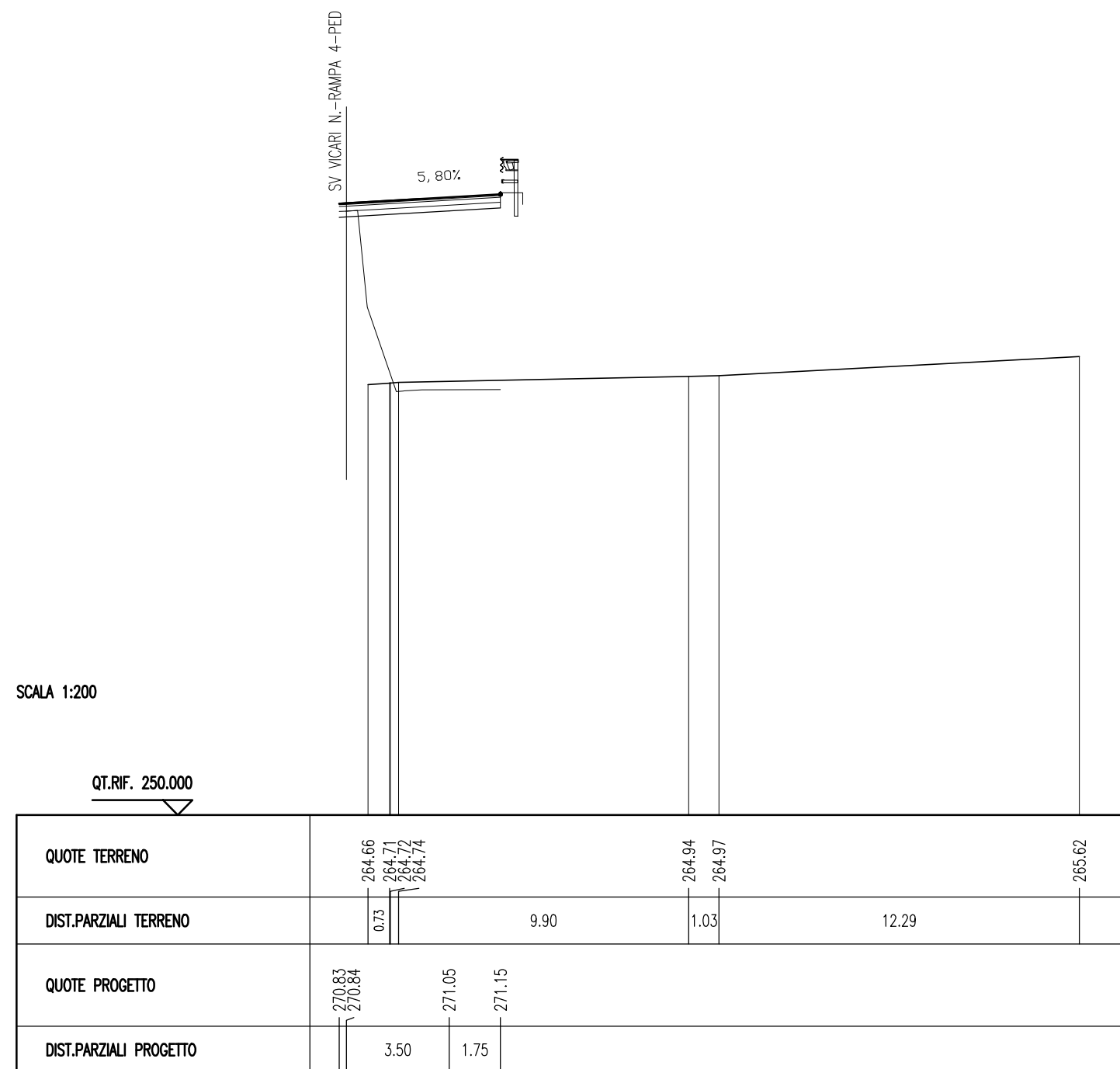
SEZIONE N. : 15
 QT. PROGETTO : 270.90
 DIST.PROG. : 65.35
 DIST.PREC. : 2.06
 DIST.SUCC. : 5.74



**SVINCOLI E ROTATORIE
RAMPA 4**

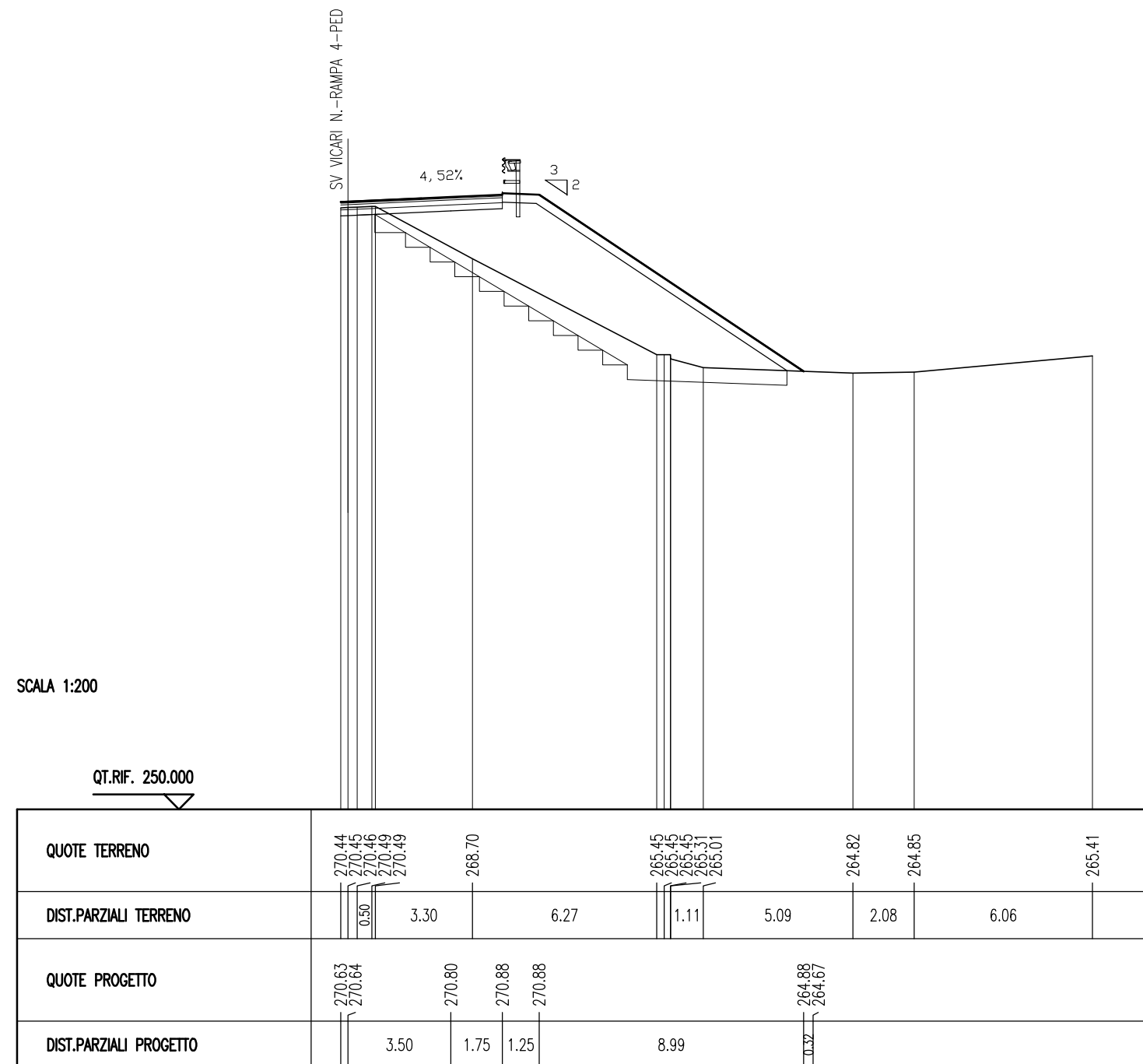
RILEVATI SS121_lotto 2A	
RILEVATO	26.13 mq
SOVRAST. SS121_lotto 2A	
USURA	5.50 m
BINDER	5.50 m
BASE	5.50 m
MISTO GRANULARE	5.50 m

SEZIONE N. : 3
 QT. PROGETTO : 270.84
 DIST.PROG. : 9.64
 DIST.PREC. : 3.86
 DIST.SUCC. : 10.36



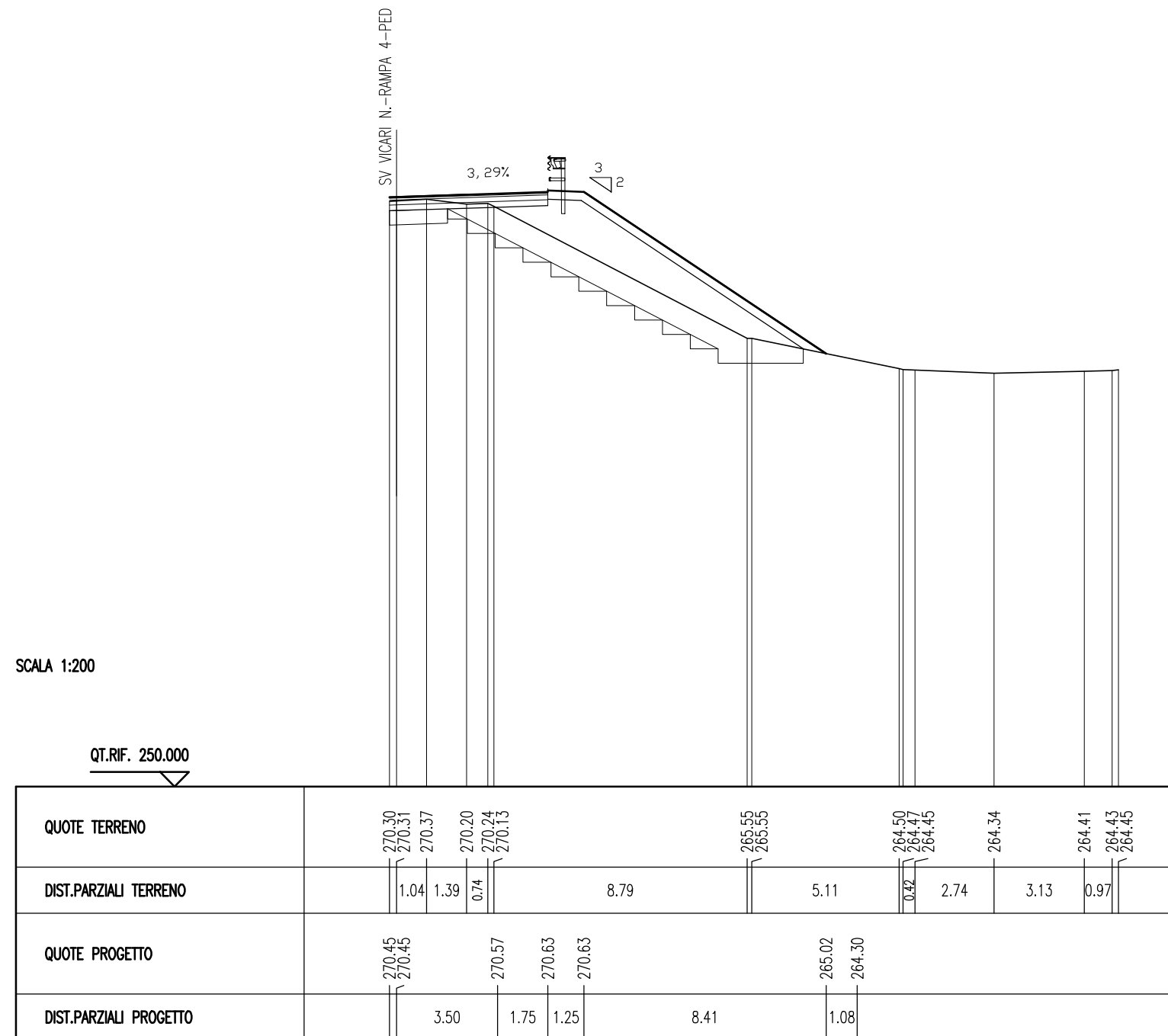
SCAVI E BONIFICHE SS121_lotto 2A	
STERRO	0.38 mq
BONIFICA	3.68 mq
COMPATTAZIONE SCAVI	0.76 m
GRADONATURA	10.01 m
RILEVATI SS121_lotto 2A	
RILEVATO	24.44 mq
TERRENO VEGETALE	12.06 m
SOVRAST. SS121_lotto 2A	
USURA	5.50 m
BINDER	5.50 m
BASE	5.50 m
MISTO GRANULARE	5.50 m

SEZIONE N. : 4
 QT. PROGETTO : 270.64
 DIST.PROG. : 20.00
 DIST.PREC. : 10.36
 DIST.SUCC. : 9.86



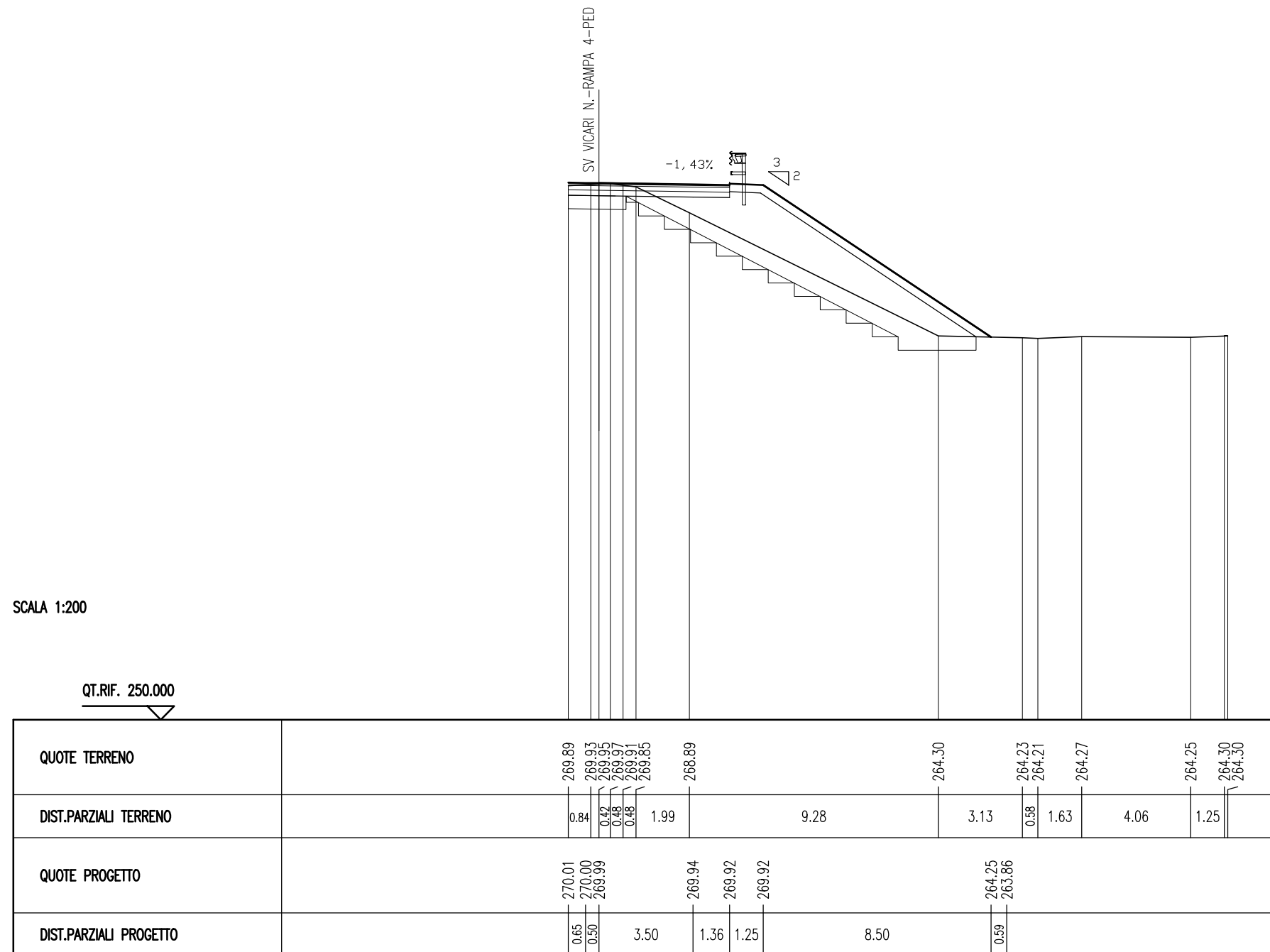
SCAVI E BONIFICHE SS121_lotto 2A	
STERRO	0.90 mq
BONIFICA	3.48 mq
COMPATTAZIONE SCAVI	0.92 m
GRADONATURA	10.58 m
RILEVATI SS121_lotto 2A	
RILEVATO	11.39 mq
TERRENO VEGETALE	11.36 m
SOVRAST. SS121_lotto 2A	
USURA	5.50 m
BINDER	5.50 m
BASE	5.50 m
MISTO GRANULARE	5.50 m

SEZIONE N. : 5
 QT. PROGETTO : 270.45
 DIST.PROG. : 29.86
 DIST.PREC. : 9.86
 DIST.SUCC. : 6.40



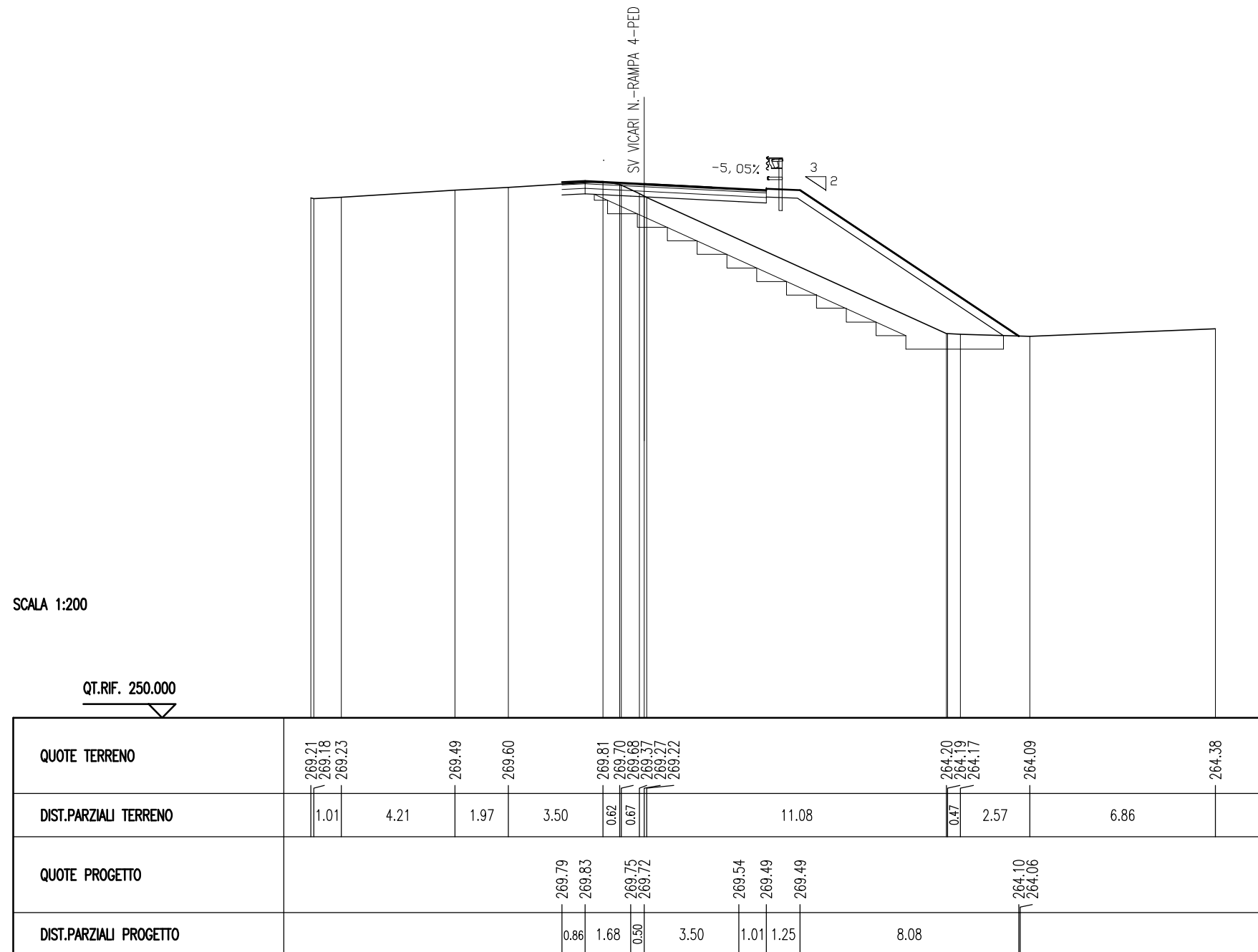
SCAVI E BONIFICHE SS121_lotto 2A	
STERRO	1.16 mq
BONIFICA	3.16 mq
COMPATTAZIONE SCAVI	1.76 m
GRADONATURA	11.41 m
RILEVATI SS121_lotto 2A	
RILEVATO	14.28 mq
TERRENO VEGETALE	11.46 m
SOVRAST. SS121_lotto 2A	
USURA	6.01 m
BINDER	6.01 m
BASE	6.01 m
MISTO GRANULARE	6.01 m

SEZIONE N. : 8
 QT. PROGETTO : 269.99
 DIST.PROG. : 49.83
 DIST.PREC. : 9.05
 DIST.SUCC. : 8.32



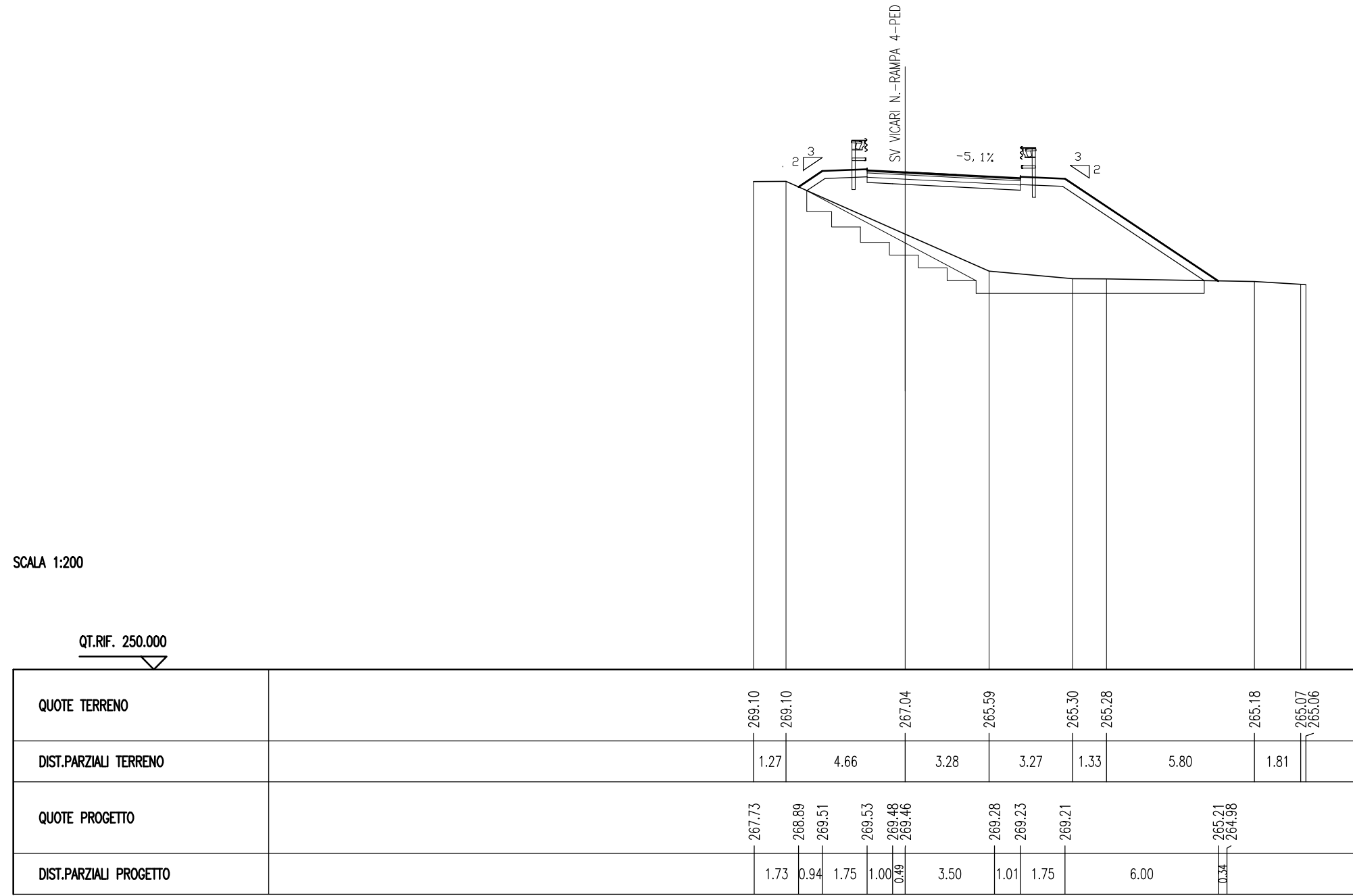
SCAVI E BONIFICHE SS121_lotto 2A	
STERRO	1.13 mq
BONIFICA	2.50 mq
GRADONATURA	12.65 m
RILEVATI SS121_lotto 2A	
RILEVATO	18.60 mq
TERRENO VEGETALE	10.96 m
SOVRAST. SS121_lotto 2A	
USURA	7.55 m
BINDER	7.55 m
BASE	7.55 m
MISTO GRANULARE	7.55 m

SEZIONE N. : 9
 QT. PROGETTO : 269.72
 DIST.PROG. : 58.15
 DIST.PREC. : 8.32
 DIST.SUCC. : 11.85



SCAVI E BONIFICHE SS121_lotto 2A	
BONIFICA	5.67 mq
GRADONATURA	7.51 m
RILEVATI SS121_lotto 2A	
RILEVATO	33.05 mq
TERRENO VEGETALE	11.85 m
SOVRAST. SS121_lotto 2A	
USURA	6.00 m
BINDER	6.00 m
BASE	6.00 m
MISTO GRANULARE	6.00 m

SEZIONE N. : 10
 QT. PROGETTO : 269.46
 DIST.PROG. : 70.00
 DIST.PREC. : 11.85
 DIST.SUCC. : 10.00

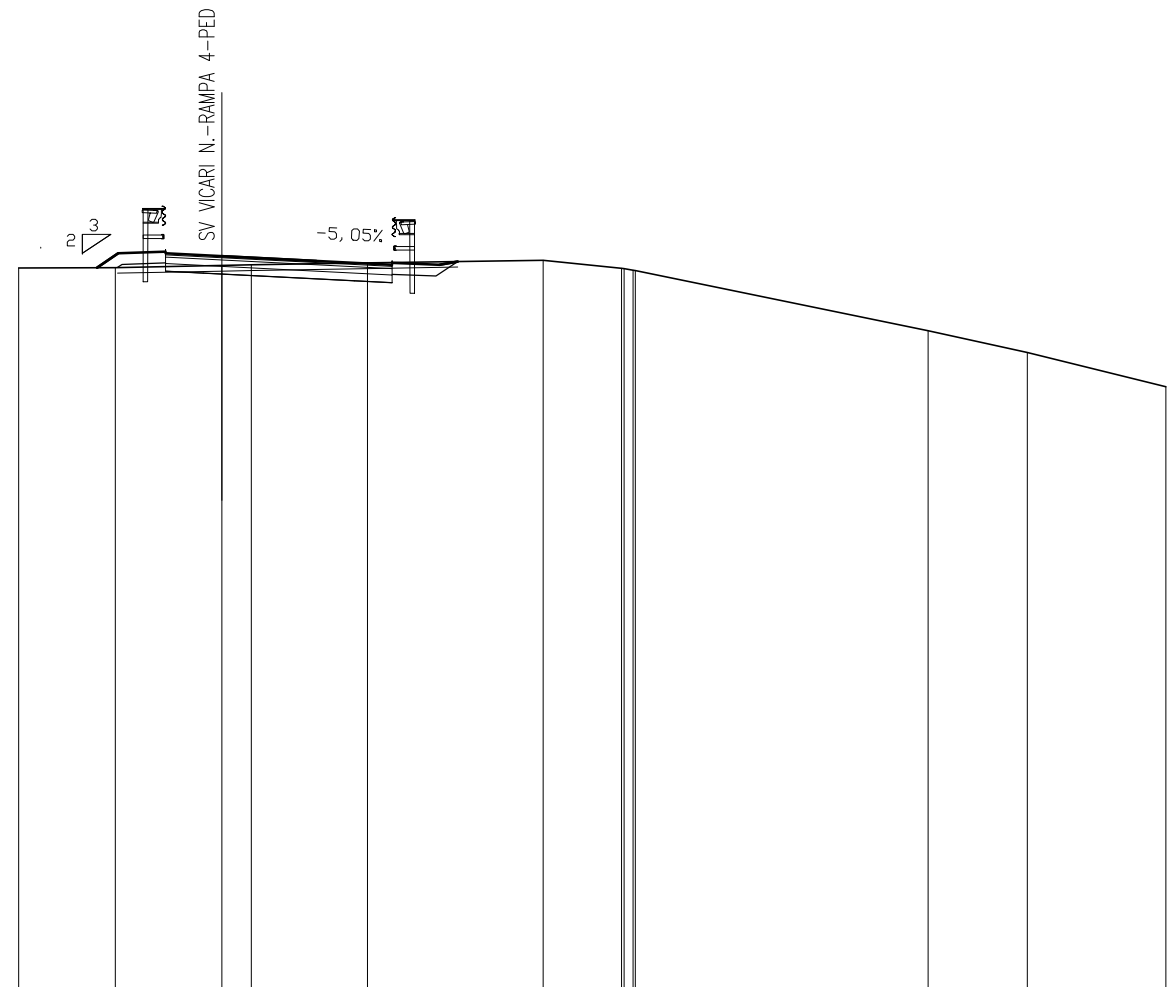


SCAVI E BONIFICHE SS121_lotto 2A	
COMPATTAZIONE SCAVI	6.00 m
SCARIFICA	9.00 m
RILEVATI SS121_lotto 2A	
RILEVATO	0.32 mq
TERRENO VEGETALE	3.67 m
SOVRAST. SS121_lotto 2A	
USURA	6.00 m
BINDER	6.00 m
BASE	6.00 m
MISTO GRANULARE	6.00 m

SEZIONE N. : 11
 QT. PROGETTO : 269.37
 DIST.PROG. : 80.00
 DIST.PREC. : 10.00
 DIST.SUCC. : 6.04

SCALA 1:200

QT.RIF. 250.000

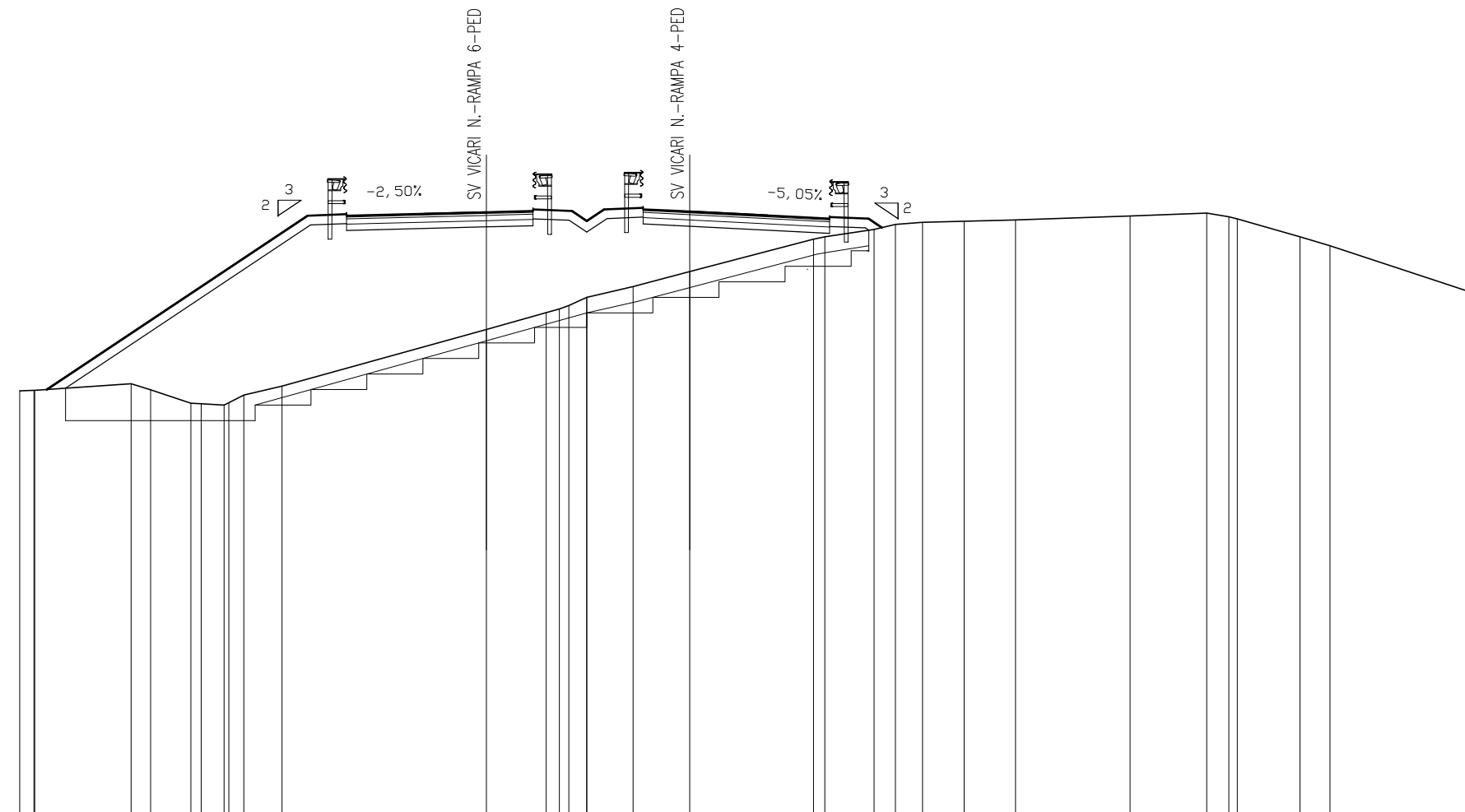


QUOTE TERRENO		269.06	269.07	269.13	269.15	269.20	269.27	269.05	269.04	269.01	269.00	267.40	266.83	265.92
DIST.PARZIALI TERRENO			2.56	2.82	0.78	3.07	4.65	2.08		7.74		2.63	3.67	
QUOTE PROGETTO			269.07	269.45	269.45	269.40	269.57	269.20	269.15	269.15	269.23			
DIST.PARZIALI PROGETTO			0.56	1.25	1.00	0.49	3.50	1.01	1.25	0.48				

SCAVI E BONIFICHE SS121_lotto 2A	
BONIFICA	7.28 mq
RILEVATI SS121_lotto 2A	
RILEVATO	10.24 mq
TERRENO VEGETALE	3.68 m
SOVRAST. SS121_lotto 2A	
USURA	6.00 m
BINDER	6.00 m
BASE	6.00 m
MISTO GRANULARE	6.00 m

SEZIONE N. : 6
 QT. PROGETTO : 269.33
 DIST.PROG. : 30.00

SEZIONE N. : 12
 QT. PROGETTO : 269.35
 DIST.PROG. : 86.04
 DIST.PREC. : 6.04
 DIST.SUCC. : 8.98



SCALA 1:200

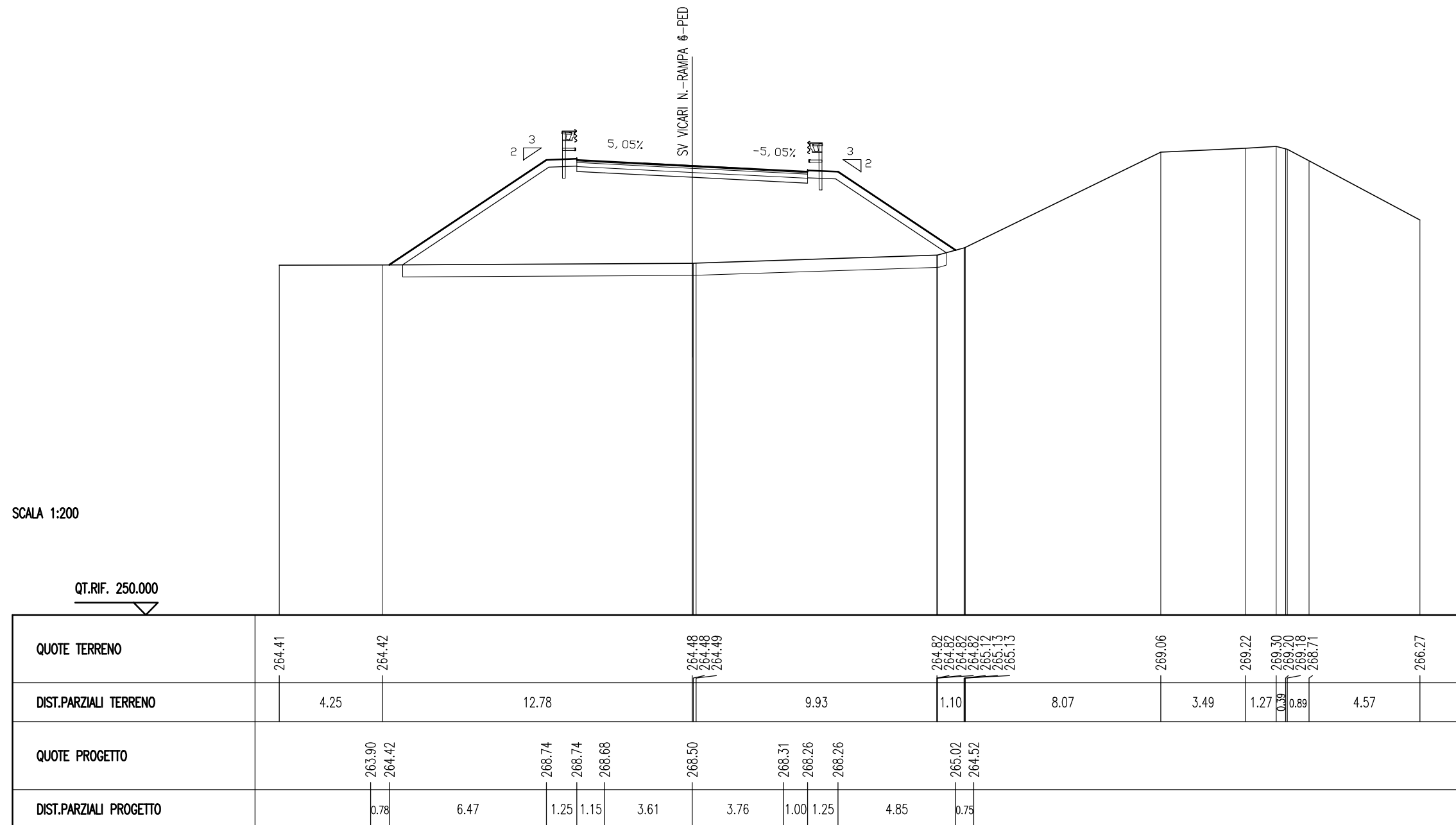
QT.RIF. 250.000

QUOTE TERRENO	263.59	263.60	263.60	263.81	263.62	263.18	263.17	263.13	263.20	263.45	263.73	265.56	266.10	266.22	266.33	266.59	266.94	267.42	268.47	268.54	268.78	268.93	269.01	269.04	269.08	269.21	269.30	269.19	269.11	268.54	268.25	266.76
DIST.PARZIALI TERRENO	0.45	3.10	0.62	1.29	0.33	0.74	0.48	1.23	6.57	1.92	0.42	0.57	1.49	1.82	3.98	0.37	1.58	0.68	0.87	1.34	1.65	3.68	2.47	0.70	2.02	0.96	4.55					
QUOTE PROGETTO	263.00	263.63							269.22	269.22	269.24	269.33	269.34	269.37	269.37	269.05	269.42	269.42	269.37	269.35	269.17	269.12	269.12	268.84	268.43							
DIST.PARZIALI PROGETTO	0.94	8.38							1.25	1.00	3.50	0.50	1.00	1.25	0.47	0.56	1.25	1.00	0.50	3.51	0.99	1.25	0.43	0.60								

SCAVI E BONIFICHE SS121_lotto 2A	
BONIFICA	5.26 mq
RILEVATI SS121_lotto 2A	
RILEVATO	27.38 mq
TERRENO VEGETALE	7.08 m
SOVRAST. SS121_lotto 2A	
USURA	4.76 m
BINDER	4.76 m
BASE	4.76 m
MISTO GRANULARE	4.76 m

SEZIONE N. : 1
 QT. PROGETTO : 268.50
 DIST.PROG. : 0.00

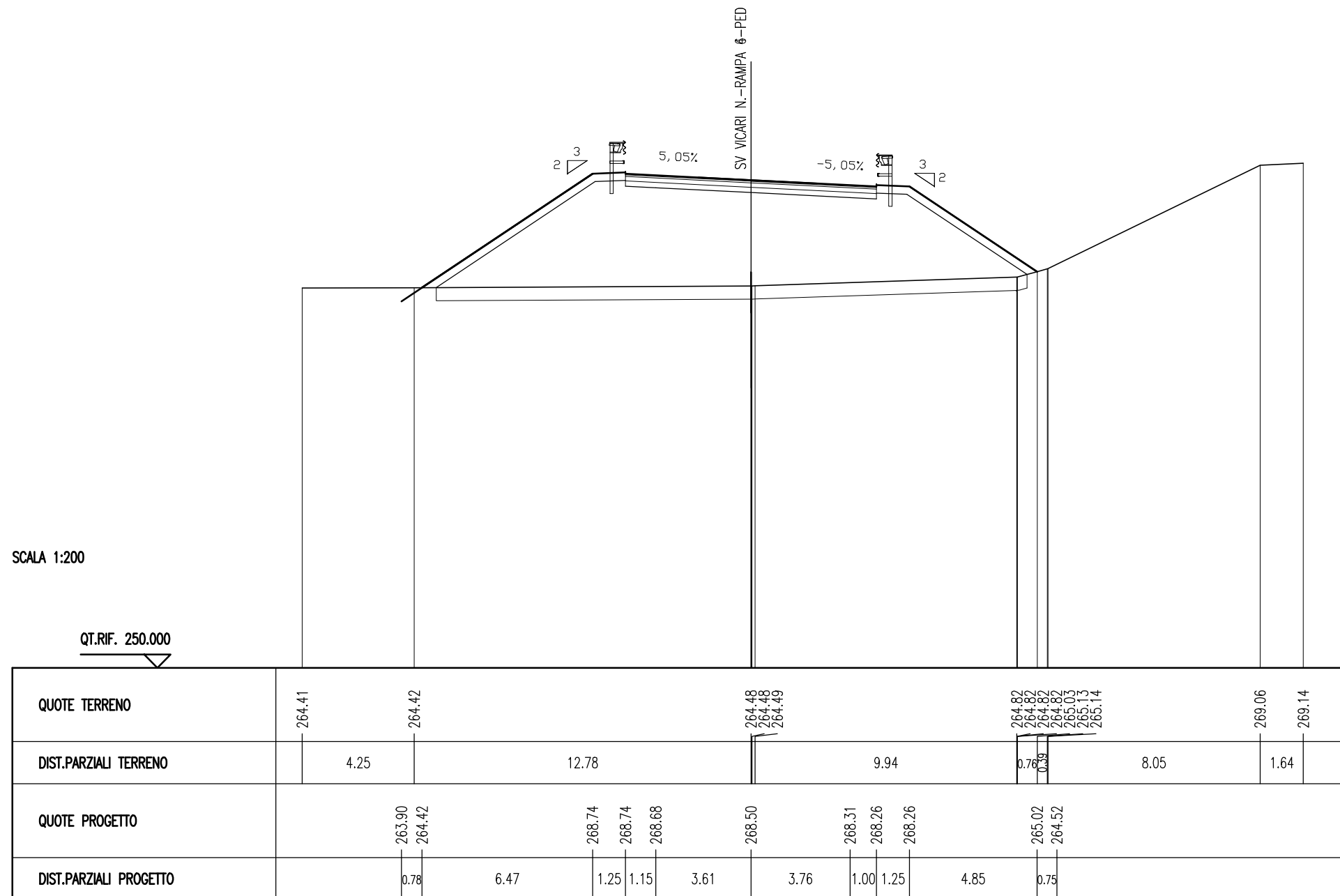
SEZIONE N. : 17
 QT. PROGETTO : 268.50
 DIST.PROG. : 115.35
 DIST.PREC. : 9.99
 DIST.SUCC. : 0.01



SCAVI E BONIFICHE SS121_lotto 2A	
BONIFICA	5.27 mq
RILEVATI SS121_lotto 2A	
RILEVATO	27.38 mq
TERRENO VEGETALE	7.08 m
SOVRAST. SS121_lotto 2A	
USURA	4.76 m
BINDER	4.76 m
BASE	4.76 m
MISTO GRANULARE	4.76 m

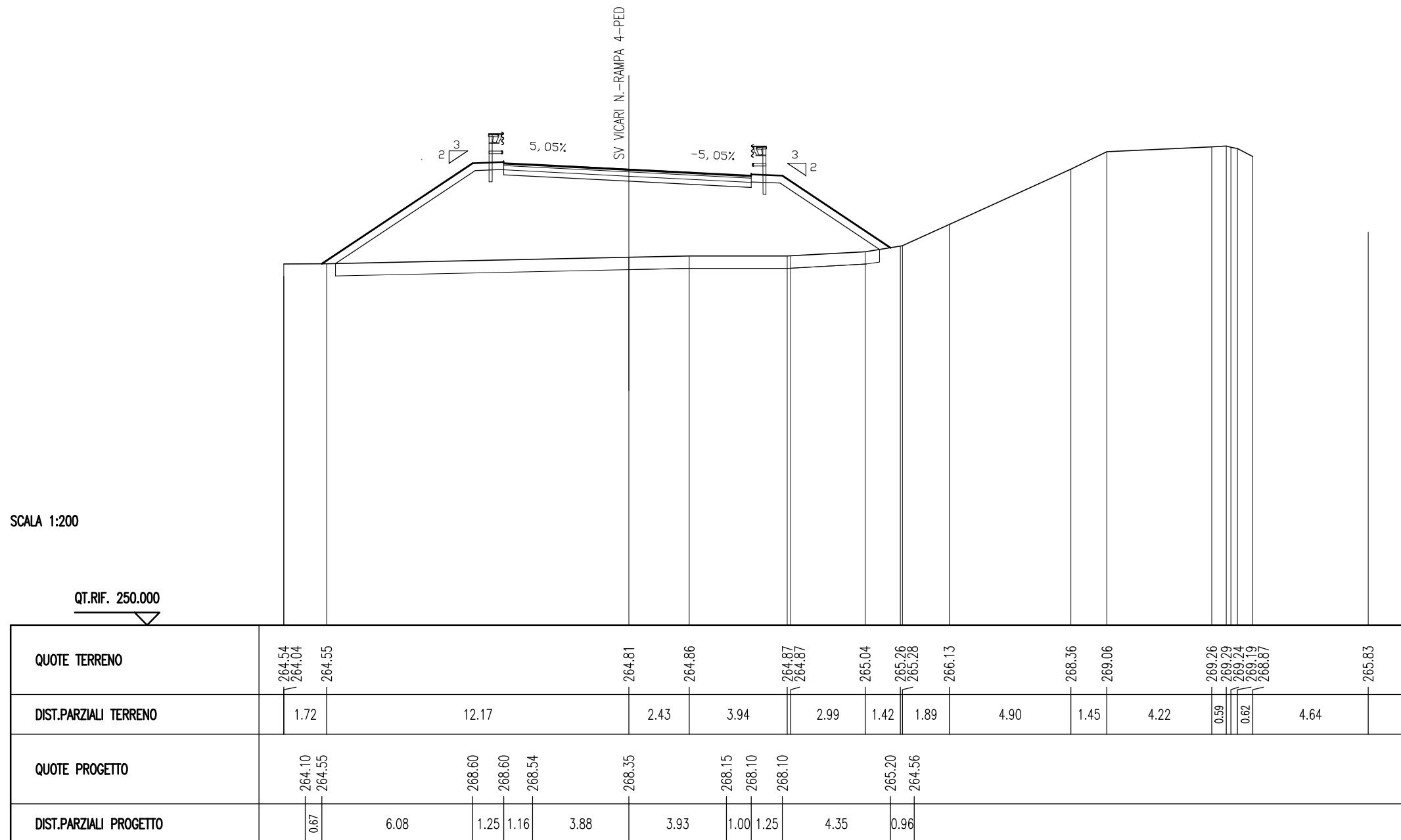
SEZIONE N. : 1
 QT. PROGETTO : 268.50
 DIST.PROG. : 0.00

SEZIONE N. : 18
 QT. PROGETTO : 268.50
 DIST.PROG. : 115.36
 DIST.PREC. : 0.01
 DIST.SUCC. : 4.64



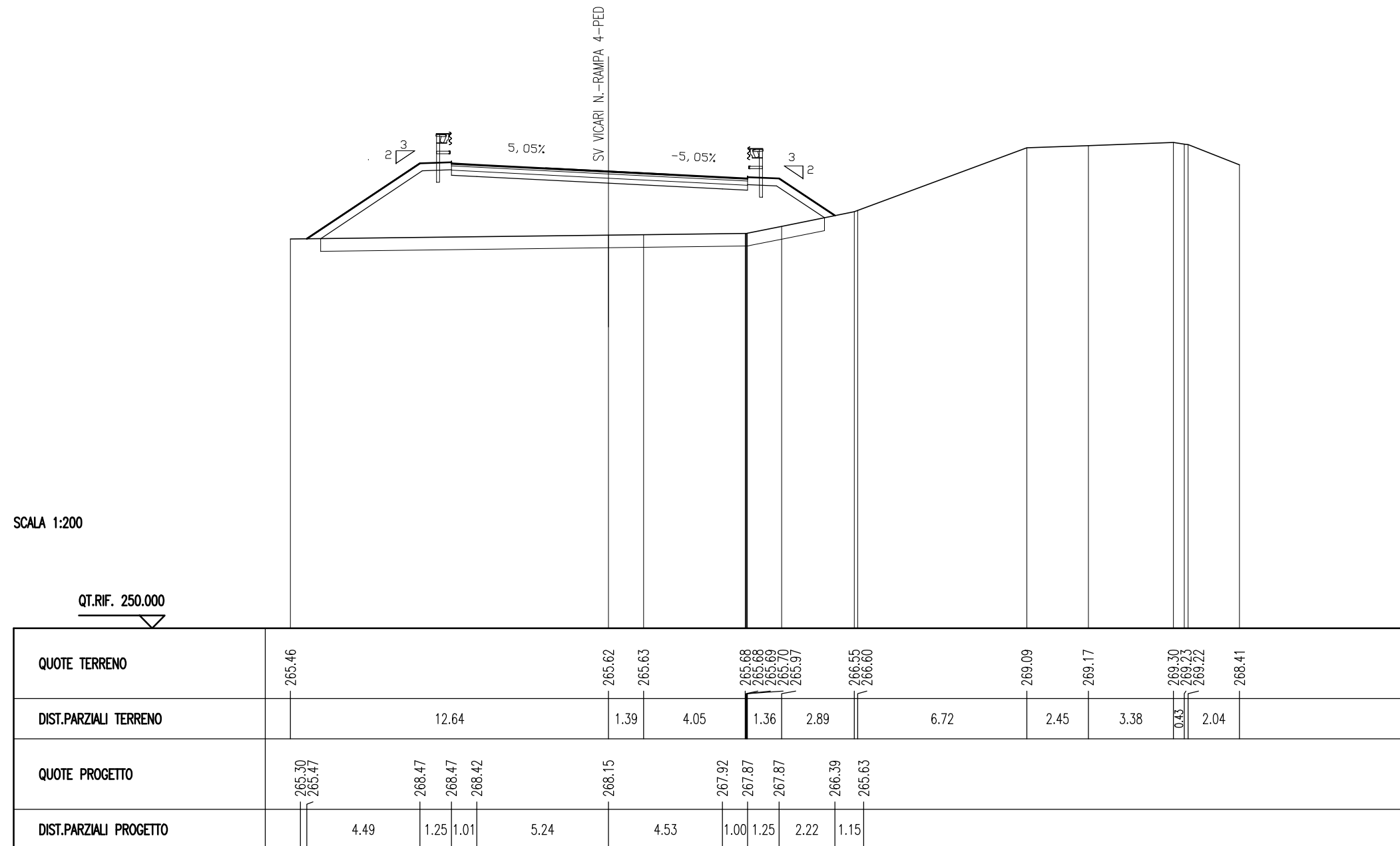
SCAVI E BONIFICHE SS121_lotto 2A	
BONIFICA	10.98 mq
RILEVATI SS121_lotto 2A	
RILEVATO	54.50 mq
TERRENO VEGETALE	15.03 m
SOVRAST. SS121_lotto 2A	
USURA	9.97 m
BINDER	9.97 m
BASE	9.97 m
MISTO GRANULARE	9.97 m

SEZIONE N. : 19
 QT. PROGETTO : 268.35
 DIST.PROG. : 120.00
 DIST.PREC. : 4.64
 DIST.SUCC. : 11.89



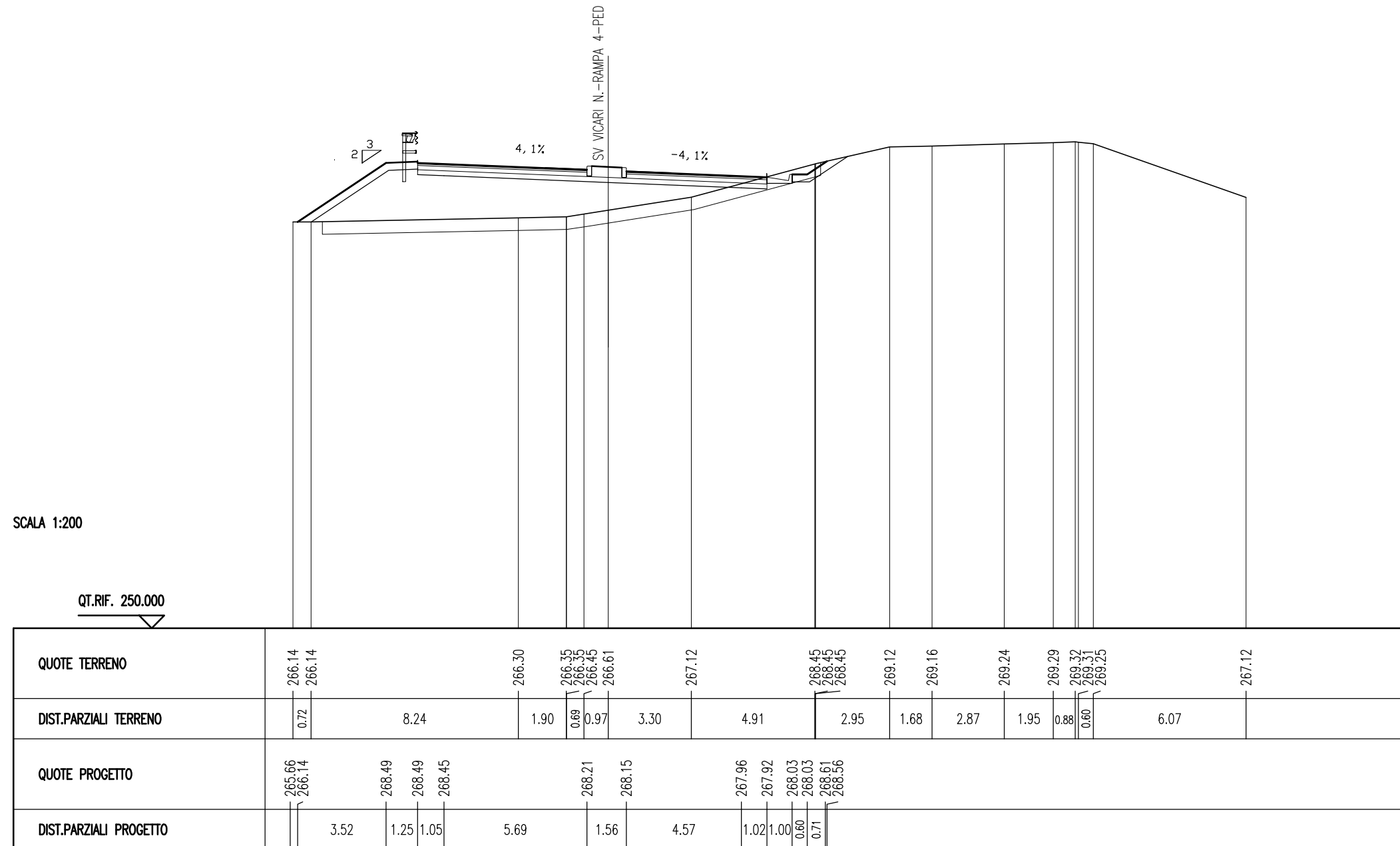
SCAVI E BONIFICHE SS121_lotto 2A	
BONIFICA	10.03 mq
RILEVATI SS121_lotto 2A	
RILEVATO	36.63 mq
TERRENO VEGETALE	10.57 m
SOVRAST. SS121_lotto 2A	
USURA	11.77 m
BINDER	11.77 m
BASE	11.77 m
MISTO GRANULARE	11.77 m

SEZIONE N. : 20
 QT. PROGETTO : 268.15
 DIST.PROG. : 131.89
 DIST.PREC. : 11.89
 DIST.SUCC. : 8.11



SCAVI E BONIFICHE SS121_lotto 2A	
STERRO	1.66 mq
BONIFICA	8.67 mq
RILEVATI SS121_lotto 2A	
RILEVATO	19.89 mq
TERRENO VEGETALE	8.23 m
SOVRAST. SS121_lotto 2A	
USURA	12.33 m
BINDER	12.33 m
BASE	12.33 m
MISTO GRANULARE	13.89 m

SEZIONE N. : 21
 QT. PROGETTO : 268.18
 DIST.PROG. : 140.00
 DIST.PREC. : 8.11
 DIST.SUCC. : 5.09

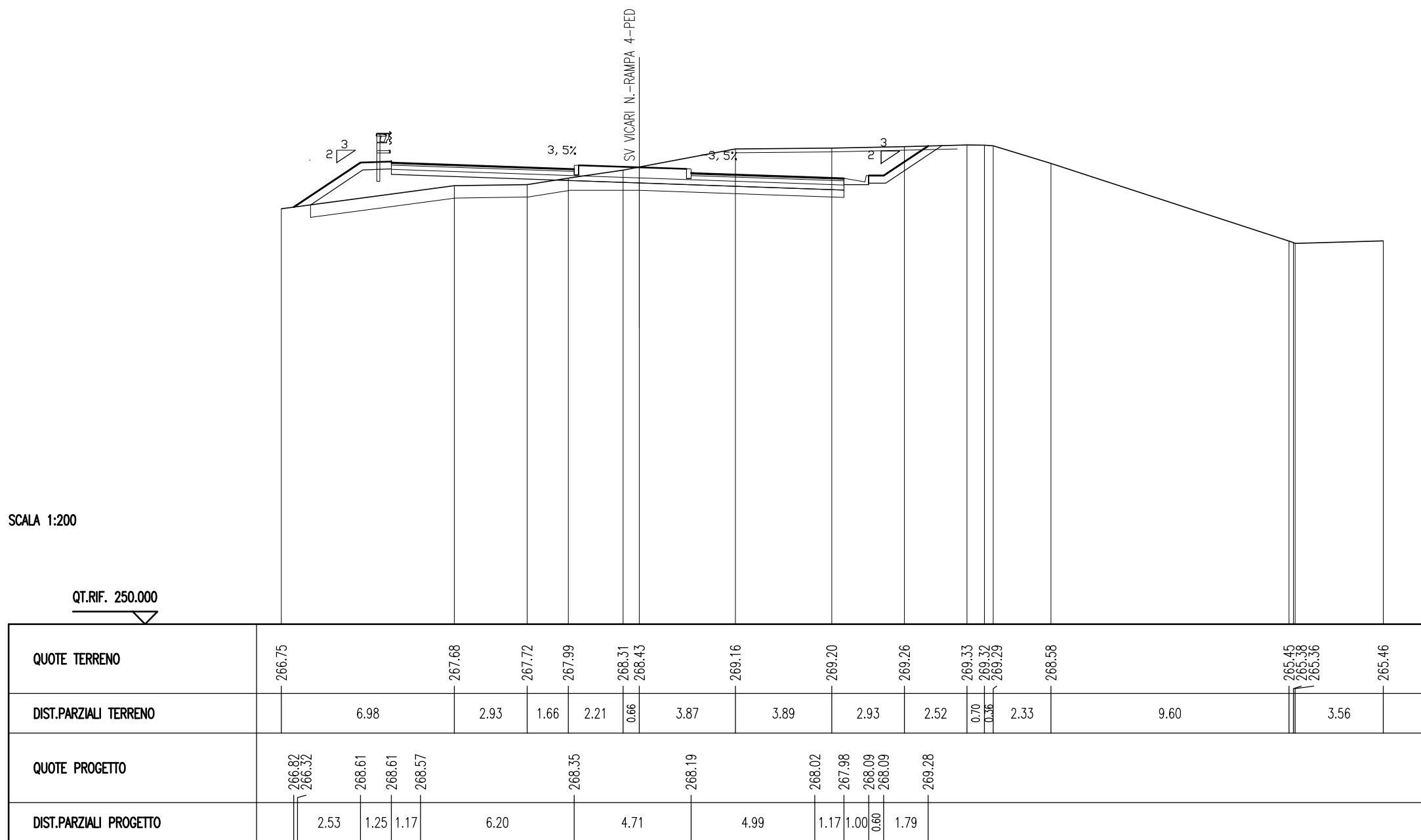


SCAVI E BONIFICHE SS121_lotto 2A	
STERRO	12.77 mq
BONIFICA	8.68 mq
COMPATTAZIONE SCAVI	11.61 m
SCARIFICA	8.96 m

RILEVATI SS121_lotto 2A	
RILEVATO	4.94 mq
TERRENO VEGETALE	11.59 m

SOVRAST. SS121_lotto 2A	
USURA	13.54 m
BINDER	13.54 m
BASE	13.54 m
MISTO GRANULARE	18.25 m

SEZIONE N. : 22
 QT. PROGETTO : 268.26
 DIST.PROG. : 145.09
 DIST.PREC. : 5.09
 DIST.SUCC. : 2.16



SCAVI E BONIFICHE SS121_lotto 2A	
STERRO	19.63 mq
BONIFICA	11.62 mq
COMPATTAZIONE SCAVI	17.36 m
SCARIFICA	10.84 m

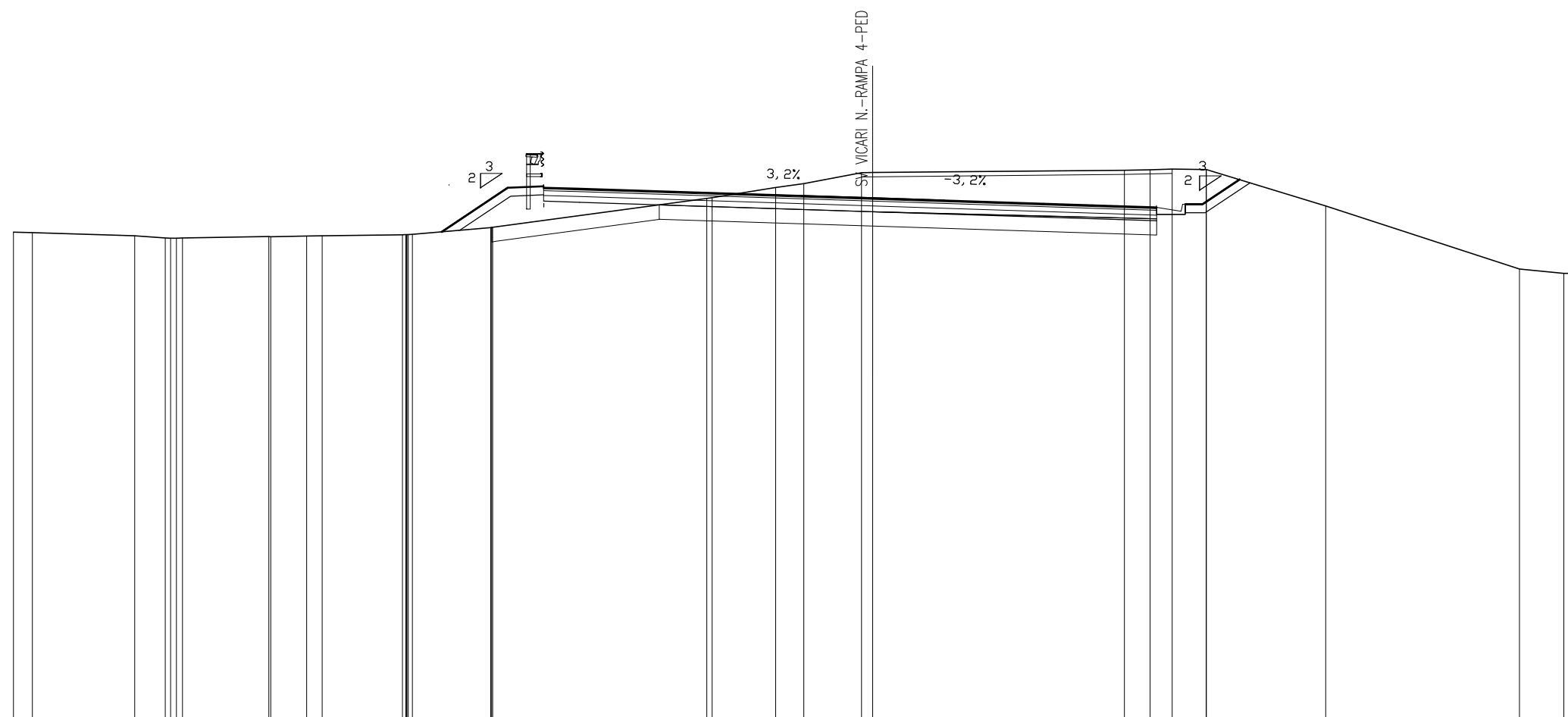
RILEVATI SS121_lotto 2A	
RILEVATO	3.37 mq
TERRENO VEGETALE	6.18 m

SOVRAST. SS121_lotto 2A	
USURA	21.41 m
BINDER	21.41 m
BASE	21.41 m
MISTO GRANULARE	21.41 m

SEZIONE N. : 23
 QT. PROGETTO : 268.31
 DIST.PROG. : 147.25
 DIST.PREC. : 2.16
 DIST.SUCC. : 3.00

SCALA 1:200

QT.RIF. 250.000

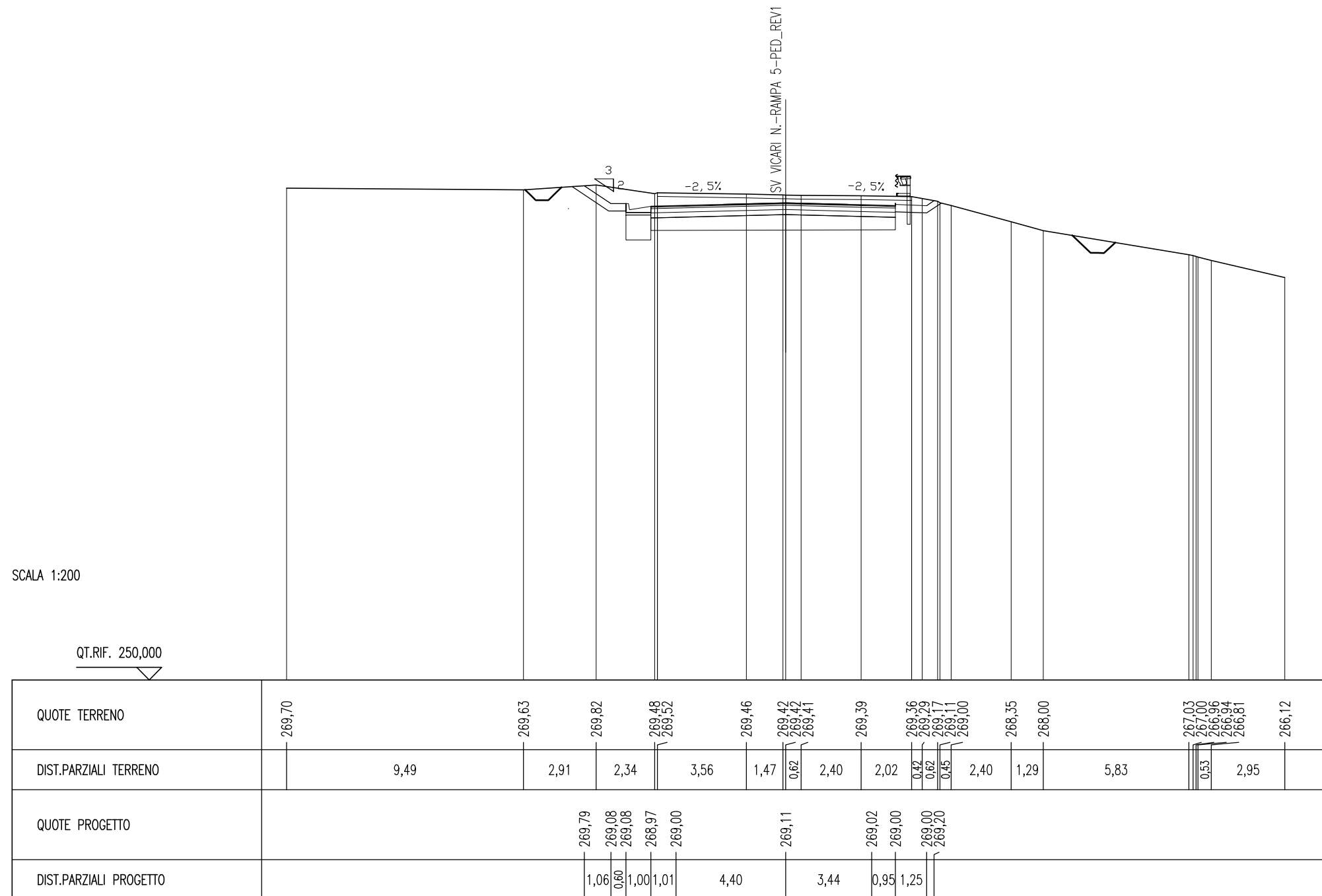


QUOTE TERRENO	267.12 267.10		267.00	266.92 266.92 266.92	266.97 266.99 267.00		267.03 267.04 267.04 267.04 267.05 267.28 267.28 267.29		268.30 268.33	268.68 268.82	269.20 269.21		269.29 269.30 269.32	269.31 269.31	268.04	265.83 265.69 265.69		
DIST.PARZIALI TERRENO	0.66	3.58	1.07	3.01	1.26 0.34	2.80	2.74	7.48	2.22	0.98	2.02	0.39	8.78	0.90 0.77	1.19	4.17	6.76	1.55 0.66
QUOTE PROGETTO							267.14	268.68 268.68 268.64			268.31		268.03 267.99 268.10 268.10	268.96				
DIST.PARZIALI PROGETTO							2.31	1.25 1.25	10.24		8.58		1.33 1.00 0.60	1.29				

**SVINCOLI E ROTATORIE
RAMPA 5**

SCAVI E BONIFICHE	
STERRO	7,04 mq
BONIFICA	5,50 mq
COMPATTAZIONE SCAVI	9,80 m
SCARIFICA	10,18 m
RILEVATI	
TERRENO VEGETALE	3,49 m
SOVRASTRUTTURA	
USURA	9,80 m
BINDER	9,80 m
BASE	9,80 m
MISTO GRANULARE	9,80 m

SEZIONE N. : 4.A
 QT. PROGETTO : 269,11
 DIST.PROG. : 67,72
 DIST.PREC. : 7,72
 DIST.SUCC. : 17,73

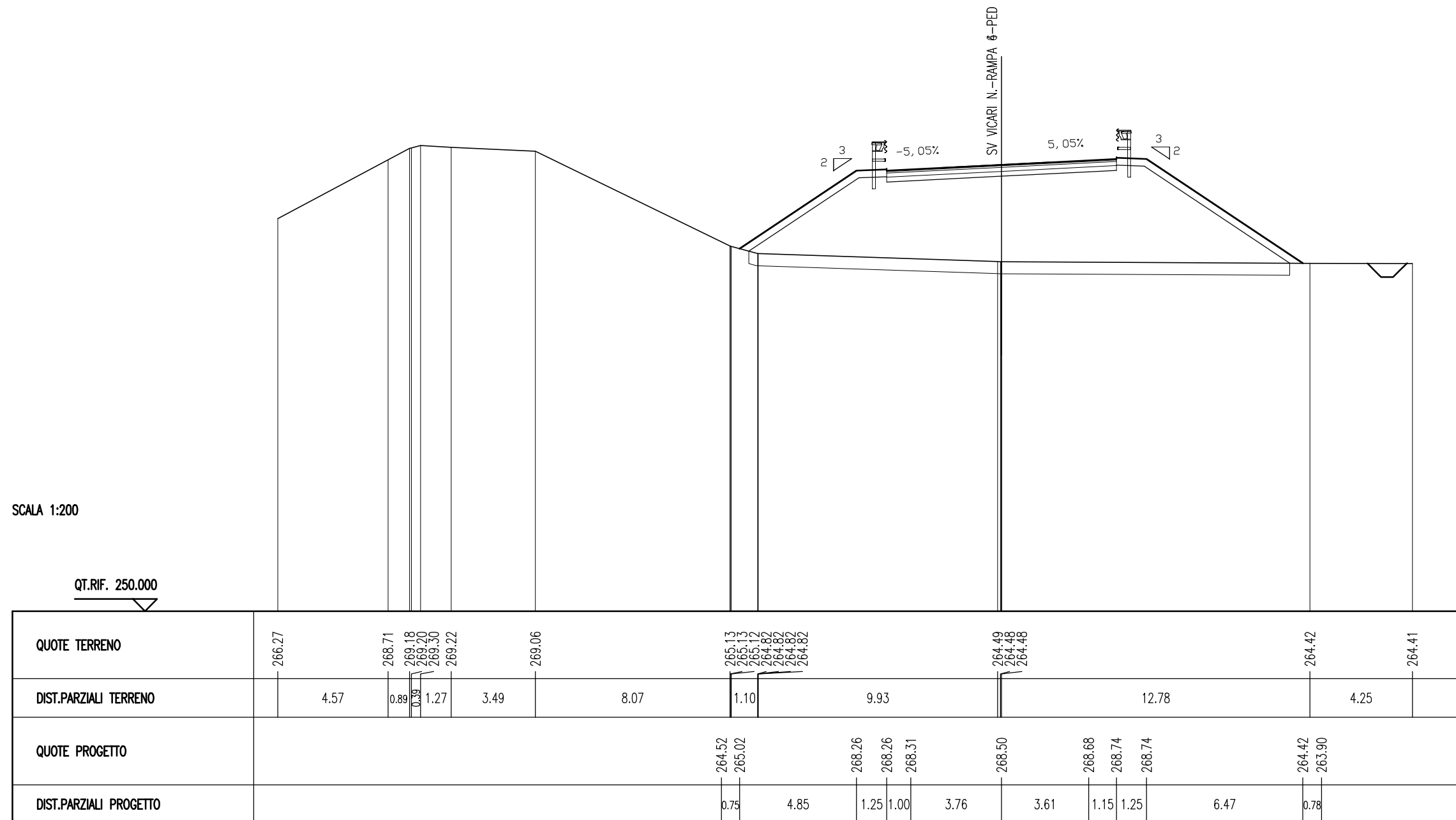


**SVINCOLI E ROTATORIE
RAMPA 6**

SCAVI E BONIFICHE SS121_lotto 2A	
BONIFICA	5.94 mq
RILEVATI SS121_lotto 2A	
RILEVATO	34.15 mq
TERRENO VEGETALE	9.03 m
SOVRAST. SS121_lotto 2A	
USURA	4.76 m
BINDER	4.76 m
BASE	4.76 m
MISTO GRANULARE	4.76 m

SEZIONE N. : 17
 QT. PROGETTO : 268.50
 DIST.PROG. : 115.35

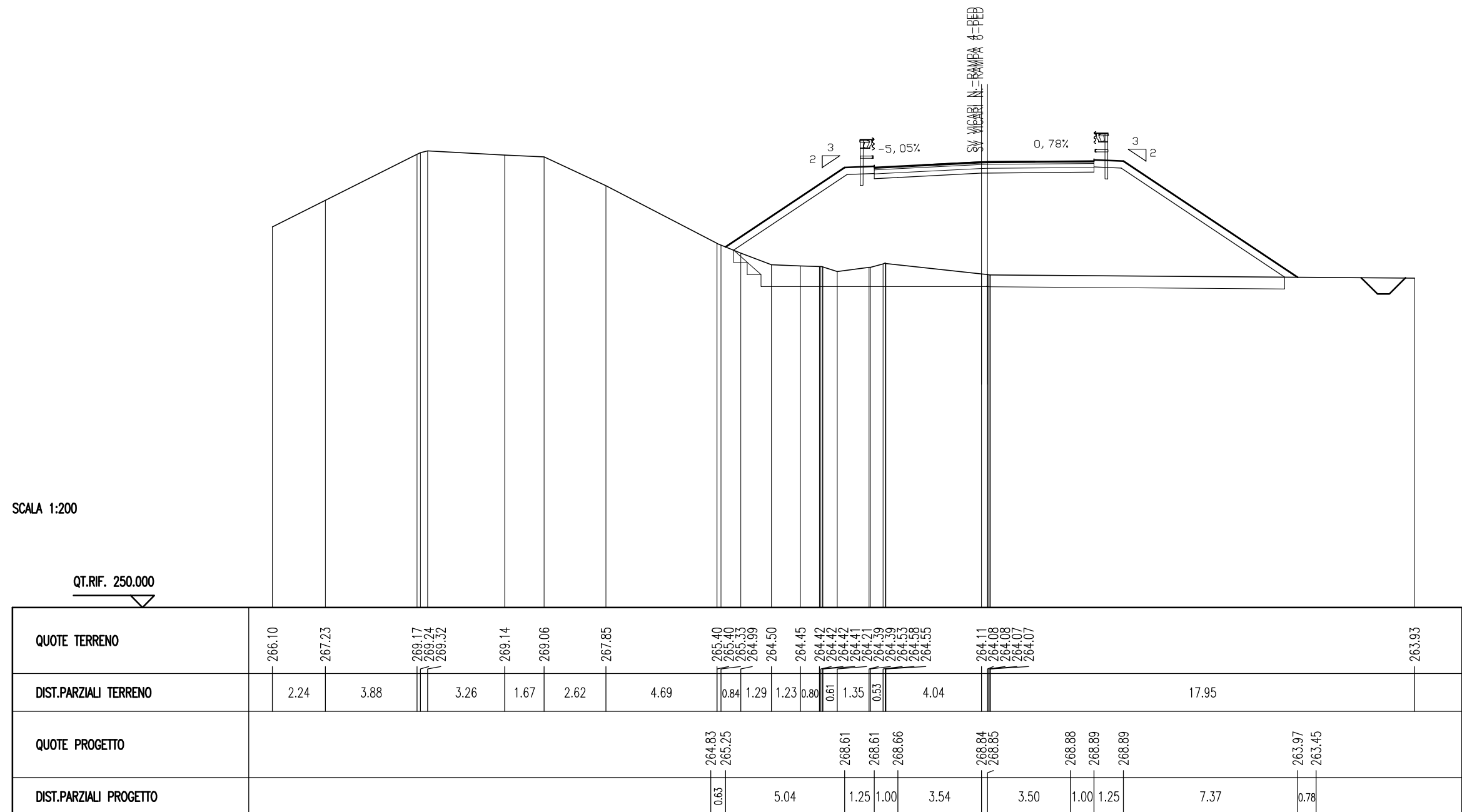
SEZIONE N. : 1
 QT. PROGETTO : 268.50
 DIST.PROG. : 0.00
 DIST.SUCC. : 10.00



SCAVI E BONIFICHE SS121_lotto 2A	
BONIFICA	6.29 mq
RILEVATI SS121_lotto 2A	
RILEVATO	40.62 mq
TERRENO VEGETALE	10.11 m
SOVRAST. SS121_lotto 2A	
USURA	4.50 m
BINDER	4.50 m
BASE	4.50 m
MISTO GRANULARE	4.50 m

SEZIONE N. : 16
 QT. PROGETTO : 268.84
 DIST.PROG. : 105.36

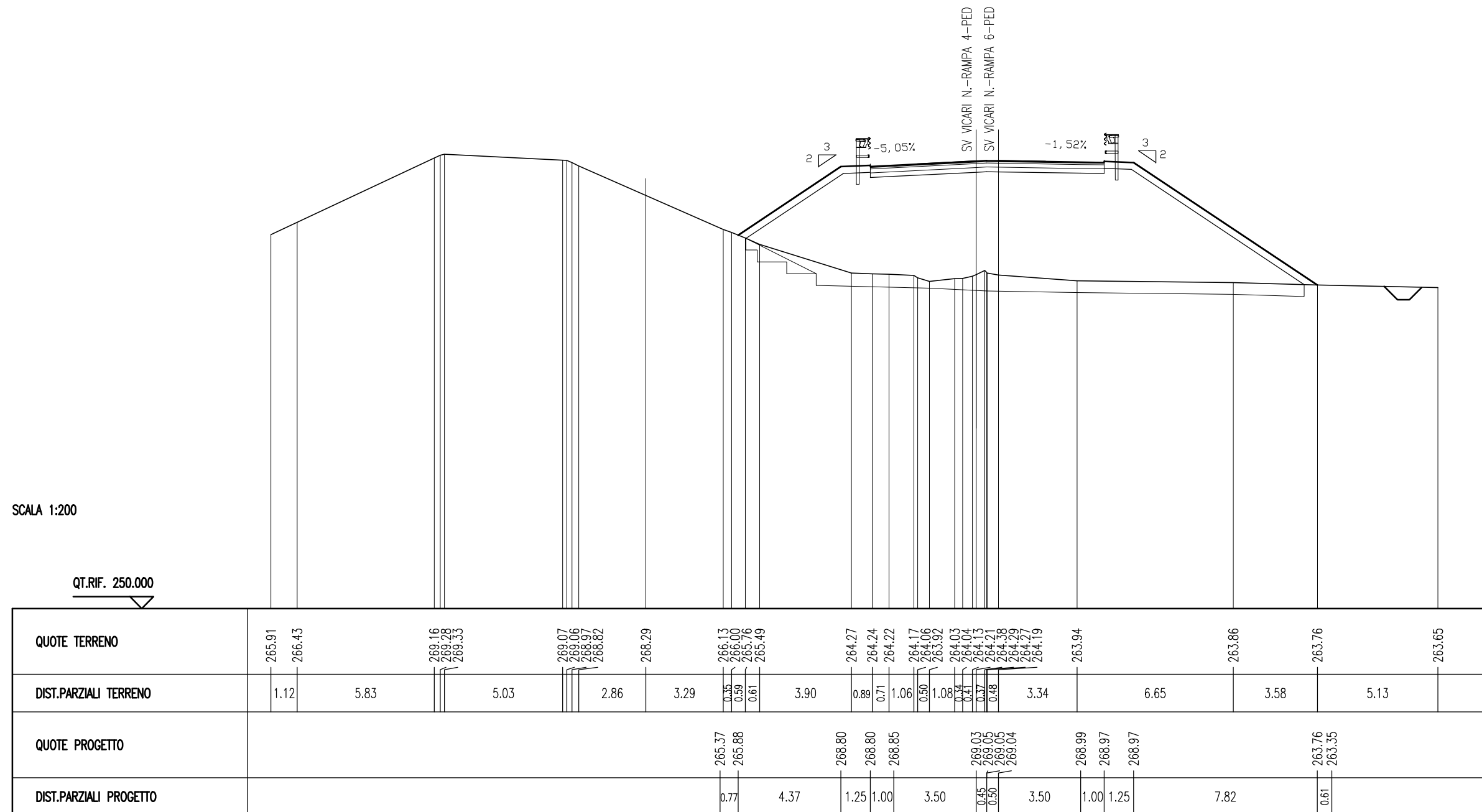
SEZIONE N. : 2
 QT. PROGETTO : 268.85
 DIST.PROG. : 10.00
 DIST.PREC. : 10.00
 DIST.SUCC. : 5.41



SCAVI E BONIFICHE SS121_lotto 2A	
BONIFICA	7.17 mq
RILEVATI SS121_lotto 2A	
RILEVATO	45.29 mq
TERRENO VEGETALE	10.65 m
SOVRAST. SS121_lotto 2A	
USURA	5.00 m
BINDER	5.00 m
BASE	5.00 m
MISTO GRANULARE	5.00 m

SEZIONE N. : 15
 QT. PROGETTO : 269.03
 DIST.PROG. : 100.00

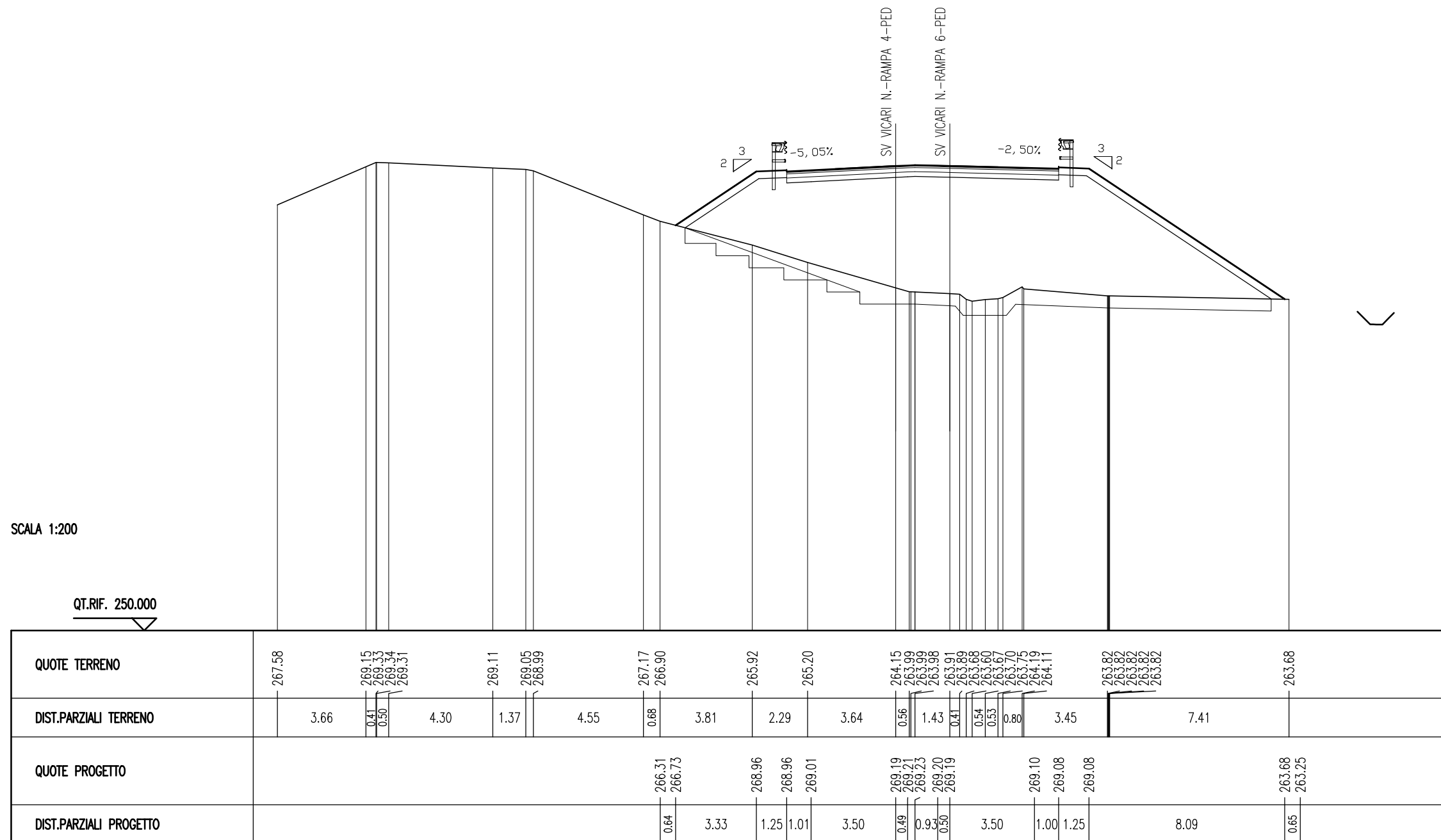
SEZIONE N. : 3
 QT. PROGETTO : 269.04
 DIST.PROG. : 15.41
 DIST.PREC. : 5.41
 DIST.SUCC. : 2.29



SCAVI E BONIFICHE SS121_lotto 2A	
BONIFICA	8.09 mq
RILEVATI SS121_lotto 2A	
RILEVATO	52.85 mq
TERRENO VEGETALE	10.97 m
SOVRAST. SS121_lotto 2A	
USURA	5.93 m
BINDER	5.93 m
BASE	5.93 m
MISTO GRANULARE	5.93 m

SEZIONE N. : 13
 QT. PROGETTO : 269.19
 DIST.PROG. : 95.02

SEZIONE N. : 5
 QT. PROGETTO : 269.19
 DIST.PROG. : 20.50
 DIST.PREC. : 2.80
 DIST.SUCC. : 9.50




SCAVI E BONIFICHE SS121_lotto 2A	
BONIFICA	5.32 mq
GRADONATURA	11.06 m
RILEVATI SS121_lotto 2A	
RILEVATO	53.91 mq
TERRENO VEGETALE	13.14 m
SOVRAST. SS121_lotto 2A	
USURA	6.00 m
BINDER	6.00 m
BASE	6.00 m
MISTO GRANULARE	6.00 m

SEZIONE N. : 12
 QT. PROGETTO : 269.35
 DIST.PROG. : 86.04

SEZIONE N. : 6
 QT. PROGETTO : 269.33
 DIST.PREC. : 9.50
 DIST.SUCC. : 6.77

SCALA 1:200

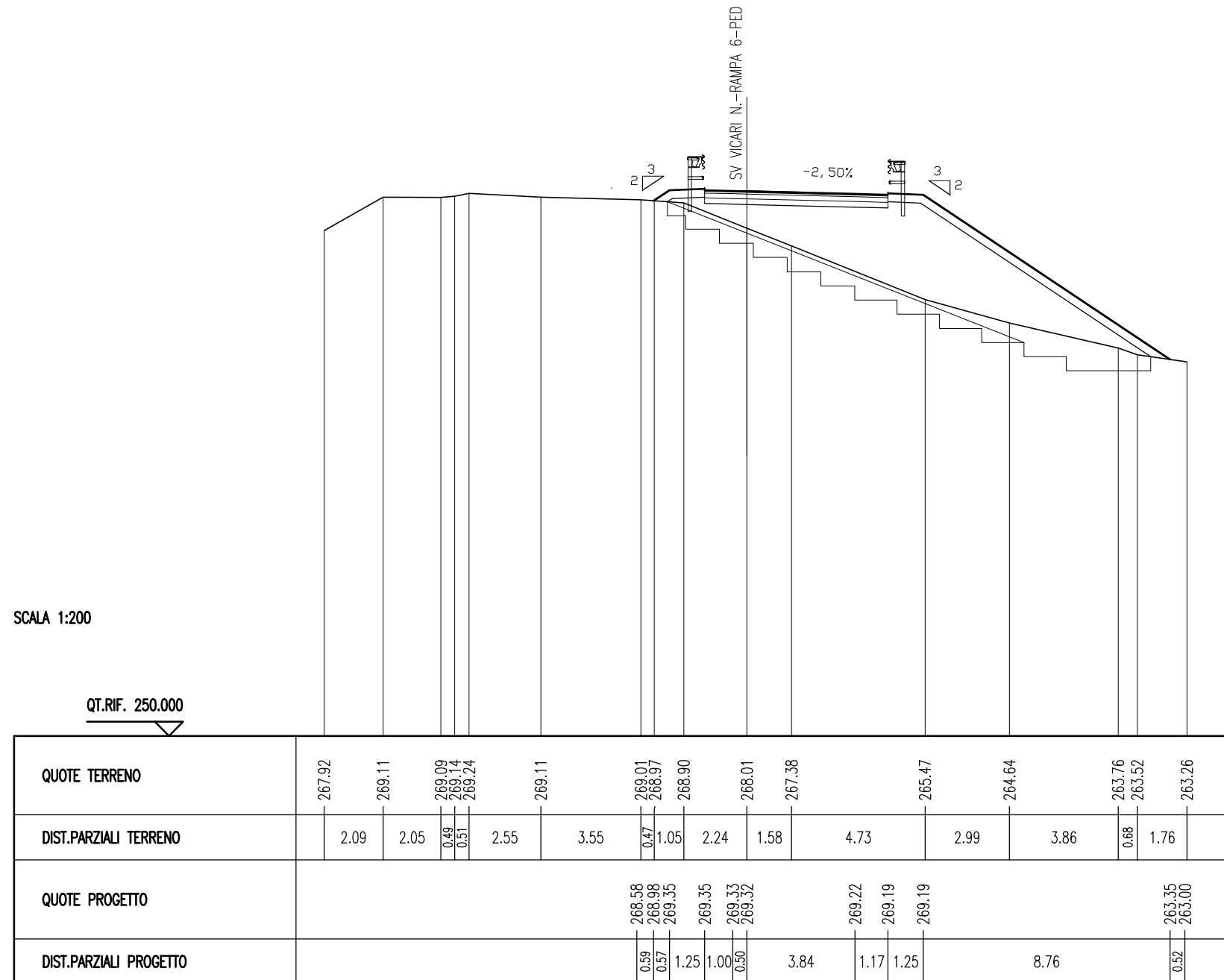
QT.RIF. 250.000



QUOTE TERRENO	266.76	268.25	268.54	269.11	269.19	269.30	269.21	269.08	269.04	269.01	268.93	268.78	268.54	268.47	267.42	266.94	266.59	266.33	266.22	266.10	265.56	263.73	263.45	263.20	263.13	263.17	263.18	263.62	263.81	263.60	263.60	263.59
DIST.PARZIALI TERRENO	4.55	0.96	2.02	0.70	2.47	3.68	1.65	1.34	0.87	0.68	1.58	0.37	3.98	1.82	1.49	0.57	269.05	269.37	0.42	1.92	6.57	1.23	0.48	0.74	0.33	1.29	0.62	3.10	0.45	263.60	263.59	
QUOTE PROGETTO										268.43	268.84	269.12	269.12	269.17	269.35	269.37	269.42	269.42	269.05	269.37	269.37	269.34	269.33	269.24	269.22	269.22			263.63	263.00		
DIST.PARZIALI PROGETTO										0.60	0.53	1.25	0.99	3.51	0.50	1.00	1.25	0.56	0.47	1.25	1.00	0.50	3.50	1.00	1.25	8.38		0.94				

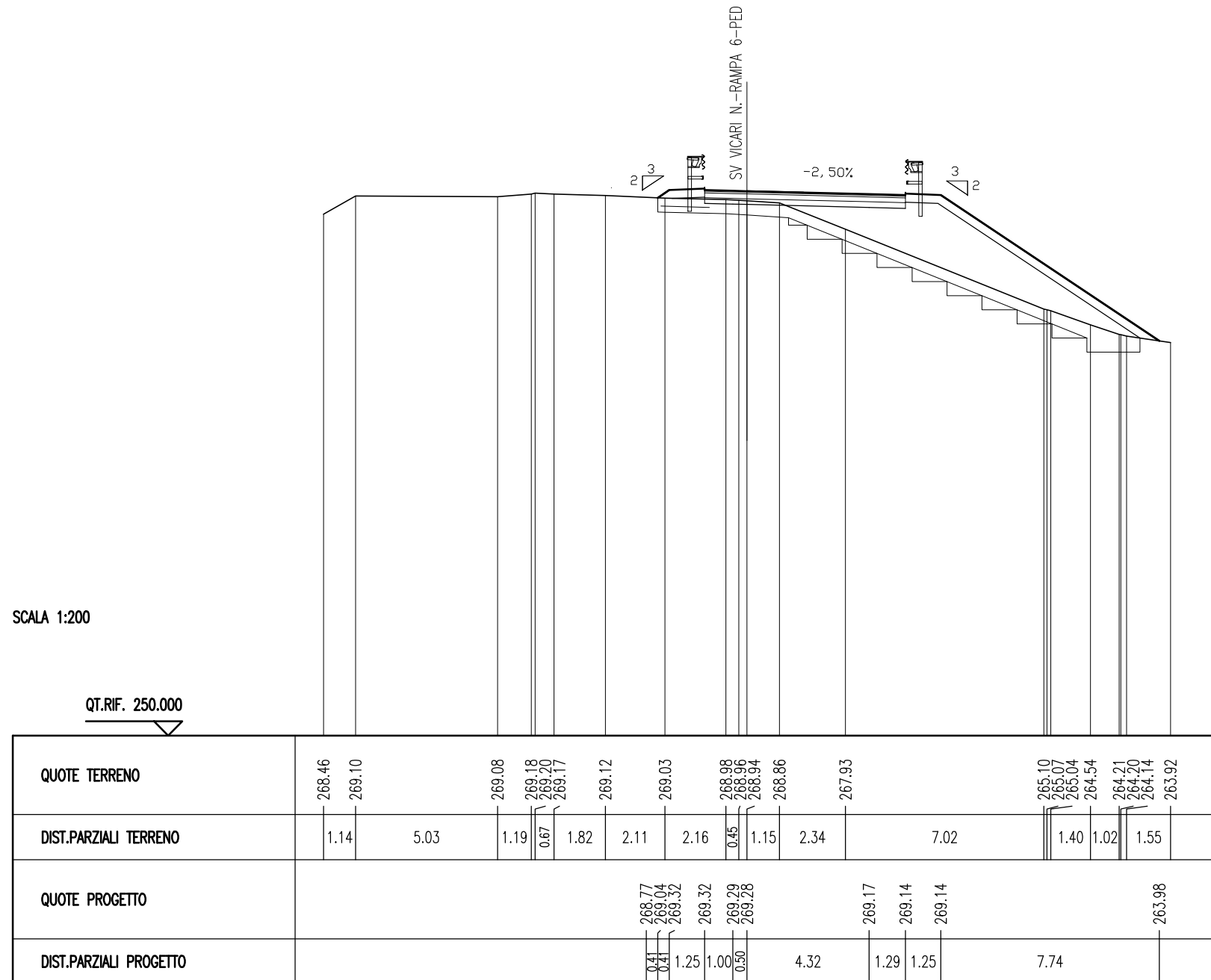
SCAVI E BONIFICHE SS121_lotto 2A	
BONIFICA	2.61 mq
GRADONATURA	13.60 m
RILEVATI SS121_lotto 2A	
RILEVATO	27.72 mq
TERRENO VEGETALE	13.71 m
SOVRAST. SS121_lotto 2A	
USURA	6.50 m
BINDER	6.50 m
BASE	6.50 m
MISTO GRANULARE	6.50 m

SEZIONE N. : 7
 QT. PROGETTO : 269.32
 DIST.PROG. : 36.77
 DIST.PREC. : 6.77
 DIST.SUCC. : 3.23



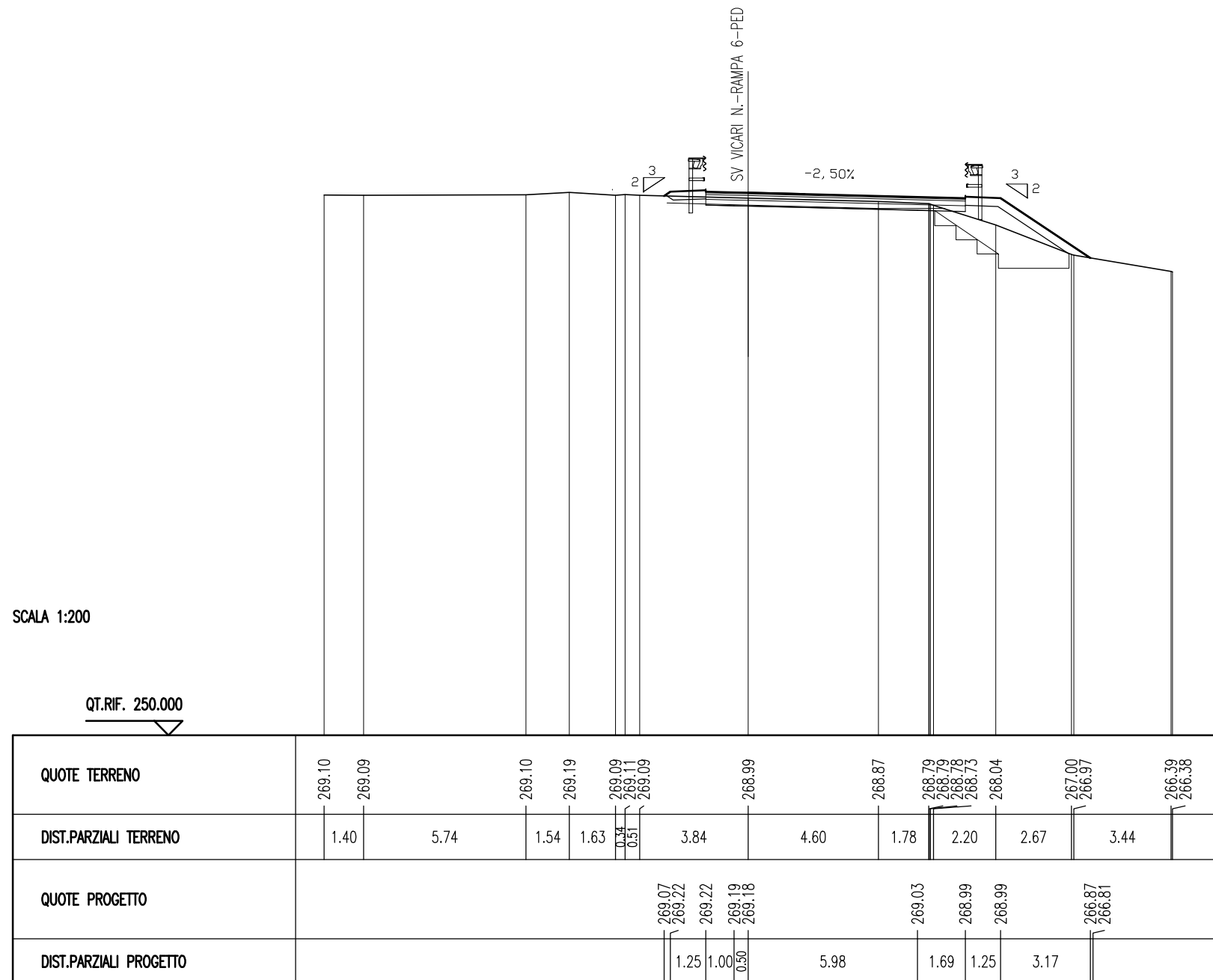
SCAVI E BONIFICHE SS121_lotto 2A	
STERRO	0.33 mq
BONIFICA	2.64 mq
GRADONATURA	11.39 m
SCARIFICA	1.72 m
RILEVATI SS121_lotto 2A	
RILEVATO	14.86 mq
TERRENO VEGETALE	12.29 m
SOVRAST. SS121_lotto 2A	
USURA	7.11 m
BINDER	7.11 m
BASE	7.11 m
MISTO GRANULARE	7.11 m

SEZIONE N. : 8
 QT. PROGETTO : 269.28
 DIST.PROG. : 40.00
 DIST.PREC. : 3.23
 DIST.SUCC. : 5.00



SCAVI E BONIFICHE SS121_lotto 2A	
STERRO	0.05 mq
BONIFICA	2.51 mq
COMPATTAZIONE SCAVI	8.10 m
GRADONATURA	2.72 m
SCARIFICA	9.76 m
RILEVATI SS121_lotto 2A	
RILEVATO	1.68 mq
TERRENO VEGETALE	6.58 m
SOVRAST. SS121_lotto 2A	
USURA	9.17 m
BINDER	9.17 m
BASE	9.17 m
MISTO GRANULARE	9.17 m

SEZIONE N. : 9
 QT. PROGETTO : 269.18
 DIST.PROG. : 45.00
 DIST.PREC. : 5.00
 DIST.SUCC. : 5.00



SCAVI E BONIFICHE SS121_lotto 2A	
STERRO	5.25 mq
BONIFICA	8.45 mq
COMPATTAZIONE SCAVI	8.66 m
SCARIFICA	14.75 m
RILEVATI SS121_lotto 2A	
TERRENO VEGETALE	3.87 m
SOVRAST. SS121_lotto 2A	
USURA	16.89 m
BINDER	16.89 m
BASE	16.89 m
MISTO GRANULARE	16.89 m

SEZIONE N. : 10
 QT. PROGETTO : 269.03
 DIST.PROG. : 50.00
 DIST.PREC. : 5.00
 DIST.SUCC. : 2.99

