



ANAS S.p.A.

DIREZIONE REGIONALE PER LA SICILIA

PA17/08

Affidamento a Contraente Generale dei "Lavori di ammodernamento del tratto Palermo - Lercara Friddi, lotto funzionale dal km 14,4 (km. 0,0 del Lotto 2) compreso il tratto di raccordo della rotatoria Bolognetta, al km 48,0 (km. 33,6 del Lotto 2 - Svincolo Manganaro incluso) compresi i raccordi con le attuali SS n.189 e SS n.121

Bolognetta S.c.p.a.

Contraente Generale:
Ing. Pierfrancesco Paglini

BOLOGNETTA S.c.p.a.

Il Responsabile Ambientale:
Ing. Claudio Lamberti

- PERIZIA DI VARIANTE N.1 -

Titolo elaborato:

MODIFICA TECNICA N. 134

PROGETTO DELL' INFRASTRUTTURA VIABILITA' COMPLEMENTARI E SECONDARIE SEZIONI TRASVERSALI - Tronchi 14, 14 bis, 15

Codice Unico Progetto (CUP) : F41B03000230001

Codice elaborato:	OPERA	ARGOMENTO	DOC. E PROG.	FASE	REVISIONE
PA17/08	PE	VS	M008	5	0

CARTELLA:	FILE NAME:	NOTE:	PROT.	SCALA:	
0 6	PEVSM008_50_4137.DWG	1=1	4 1 3 7	1:200	
5					
4					
3					
2					
1					
0	PRIMA EMISSIONE		Novembre 2015	F. Mariotti S. Fortino D. Tironi	
REV.	DESCRIZIONE	DATA	REDATTO	VERIFICATO	APPROVATO

A.T.I. Progettisti :

Capogruppo:

Mandante:

POLITECNICA

INGEGNERIA E ARCHITETTURA

Viale Amendola, 6 - 50121 Firenze
tel 055/2001660 fax 055/2344856
e-mail poliffi@politecnica.it

ACS ingegneri

Via Catani, 28/c - 59100 Prato
tel 0574.527864 fax 0574.568066
E-mail acs@acsingegneri.it

Il Progettista Responsabile
Ing. Marcello Mancone




Il Geologo
dott. Pietro Accolti Gil



Il Coordinatore per la Sicurezza
in fase di esecuzione:
Ing. Francesco Cocciantè

Il Coordinatore per la sicurezza
in fase di Esecuzione
Ing. Francesco Cocciantè



Il Direttore dei Lavori:
Ing. Sandro Favero

Il Direttore dei Lavori
Ing. Sandro Favero



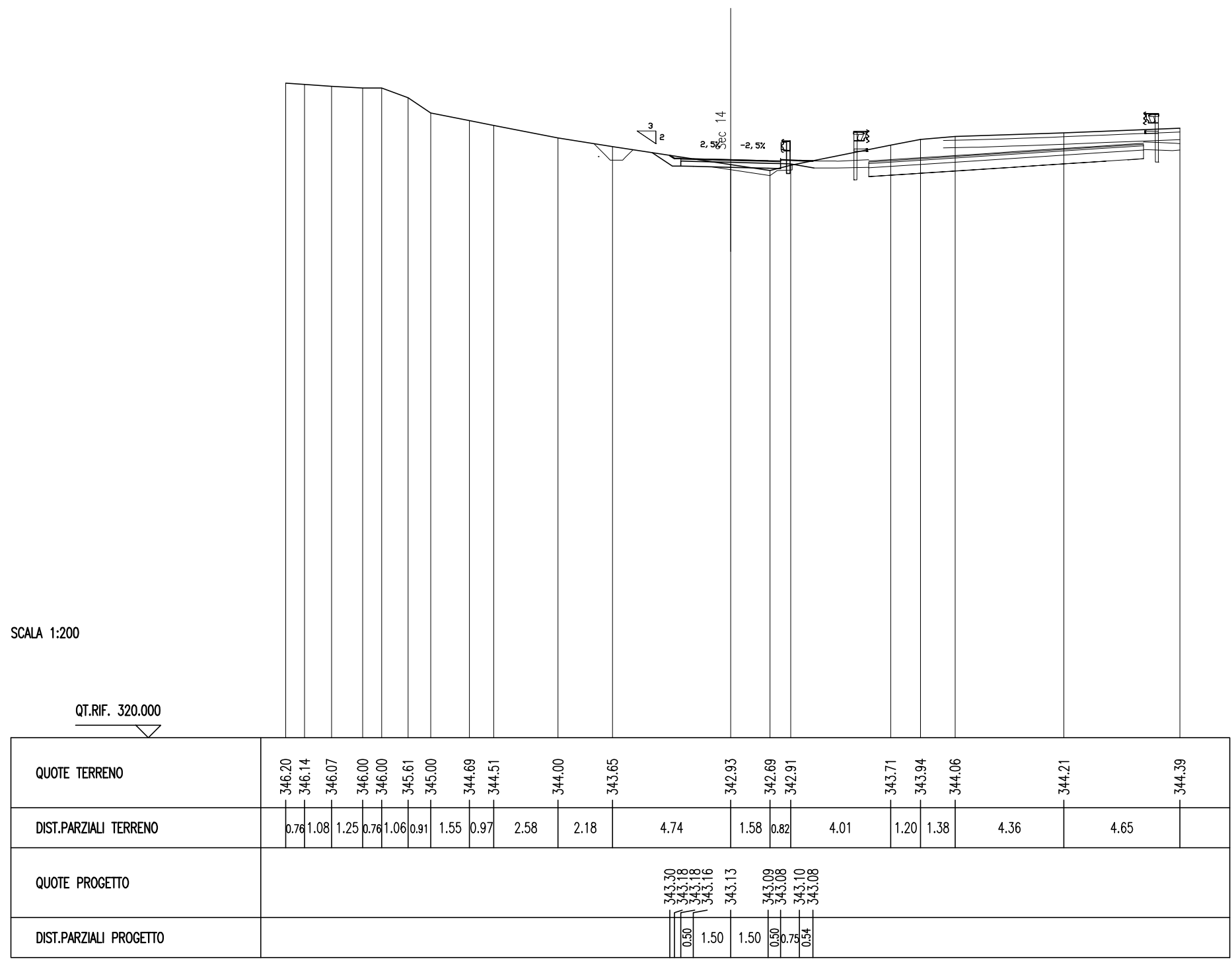
ANAS S.p.A.

DATA:	PROTOCOLLO:	VISTO: IL RESPONSABILE DEL PROCEDIMENTO
CODICE PROGETTO	LO410C E 1101	Dott. Ing. Ettore de Cesbron de la Grennelais

VIABILITA' SECONDARIA
TRONCO 14

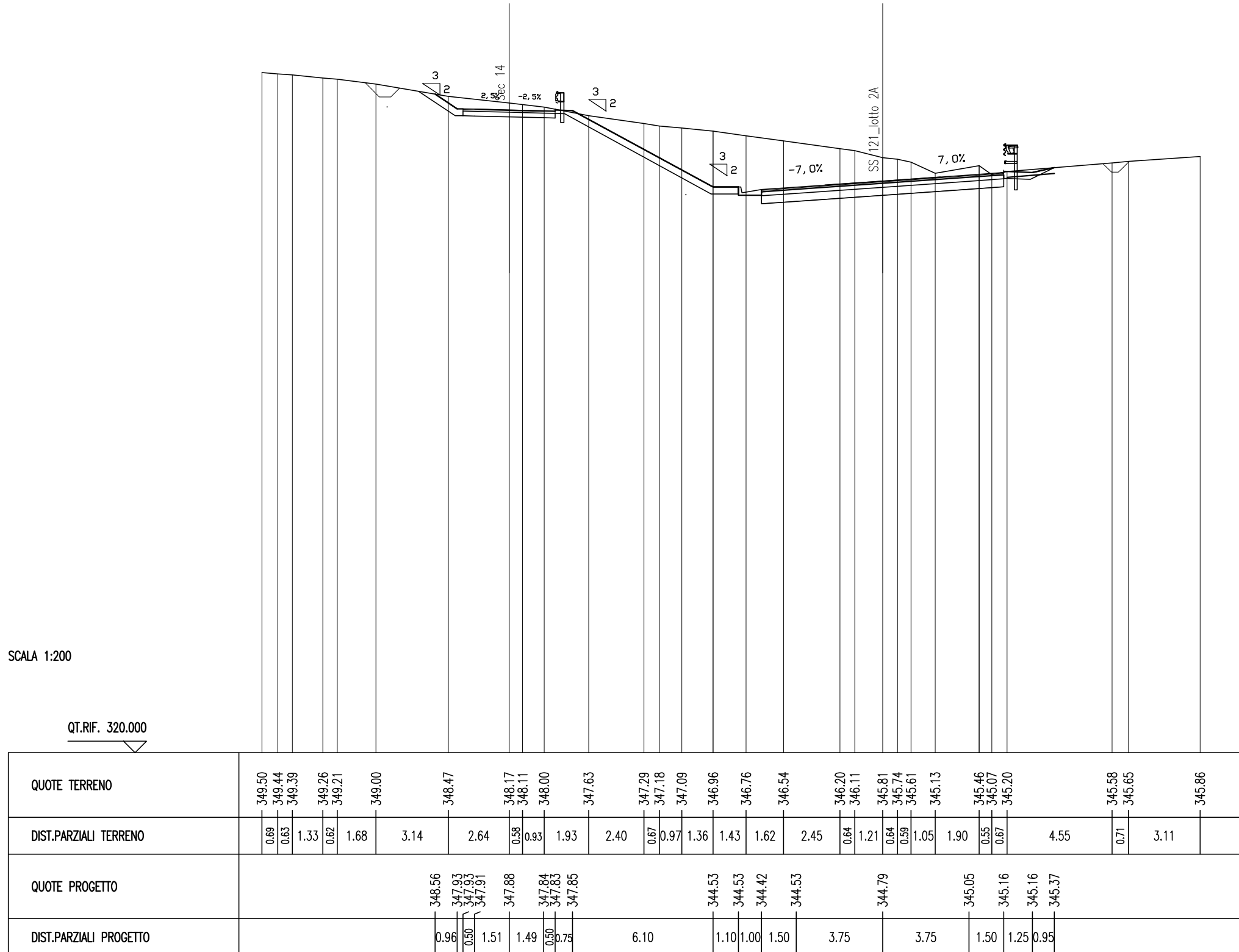
SCAVI E BONIFICHE Sec 14	
STERRO	0.92 mq
SCOTICO	3.21 m
RILEVATI Sec 14	
RILEVATO	0.10 mq
TERRENO VEGETALE	1.77 m
SOVRAST. Sec 14	
USURA	4.00 m
BINDER	4.00 m
MISTO GRANULARE	4.00 m

SEZIONE N. : 3A
 QT. PROGETTO : 343.13
 DIST.PROG. : 27.33
 DIST.PREC. : 3.87
 DIST.SUCC. : 6.72



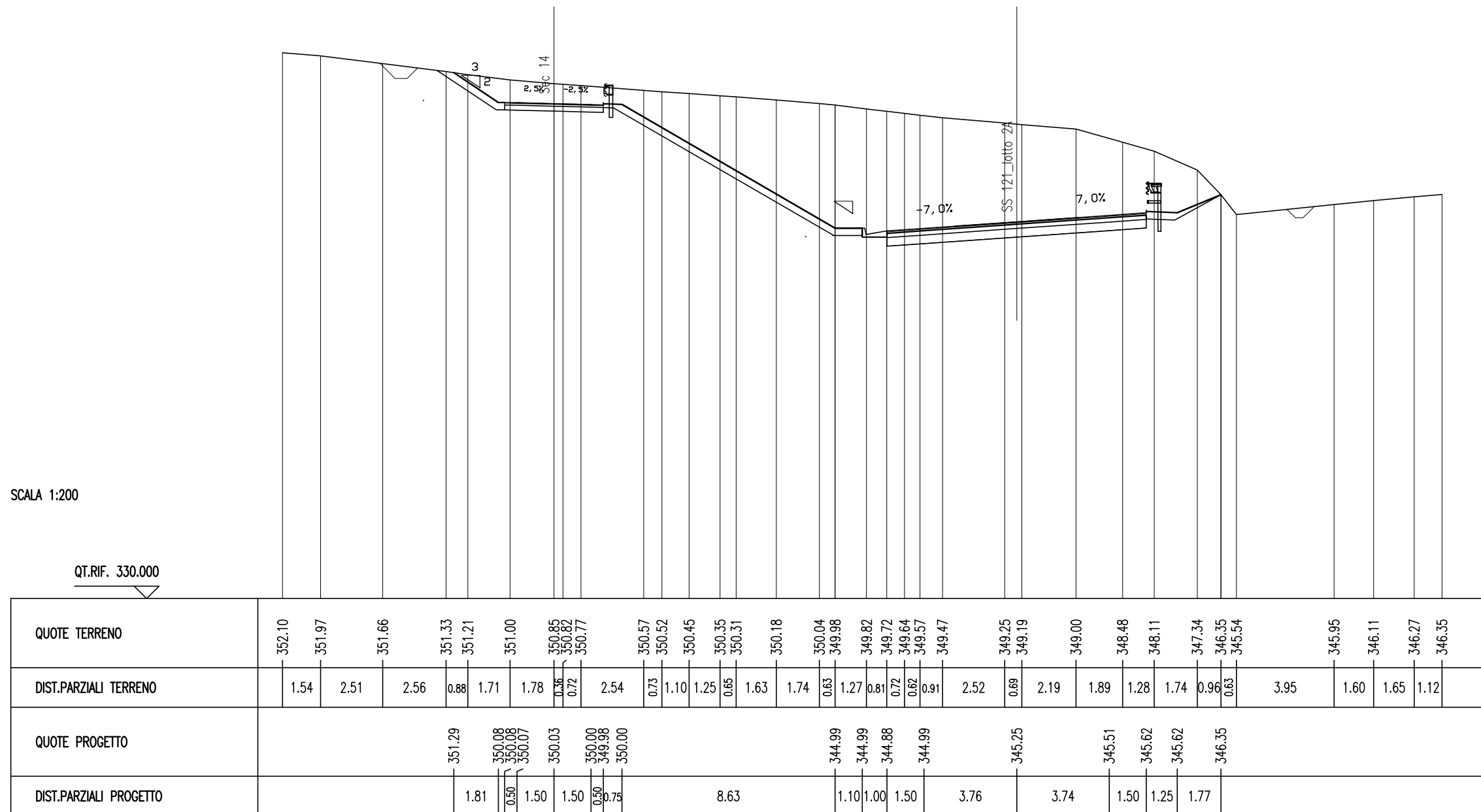
SCAVI E BONIFICHE Sec 14	
STERRO	12.04 mq
RILEVATI Sec 14	
TERRENO VEGETALE	9.09 m
SOVRAST. Sec 14	
USURA	4.00 m
BINDER	4.00 m
MISTO GRANULARE	4.00 m

SEZIONE N. : 7 SEZIONE N. : 217
 QT. PROGETTO : 347.88 QT. PROGETTO : 344.79
 DIST.PROG. : 79.51 DIST.PROG. : 4319.11
 DIST.PREC. : 4.46
 DIST.SUCC. : 18.84



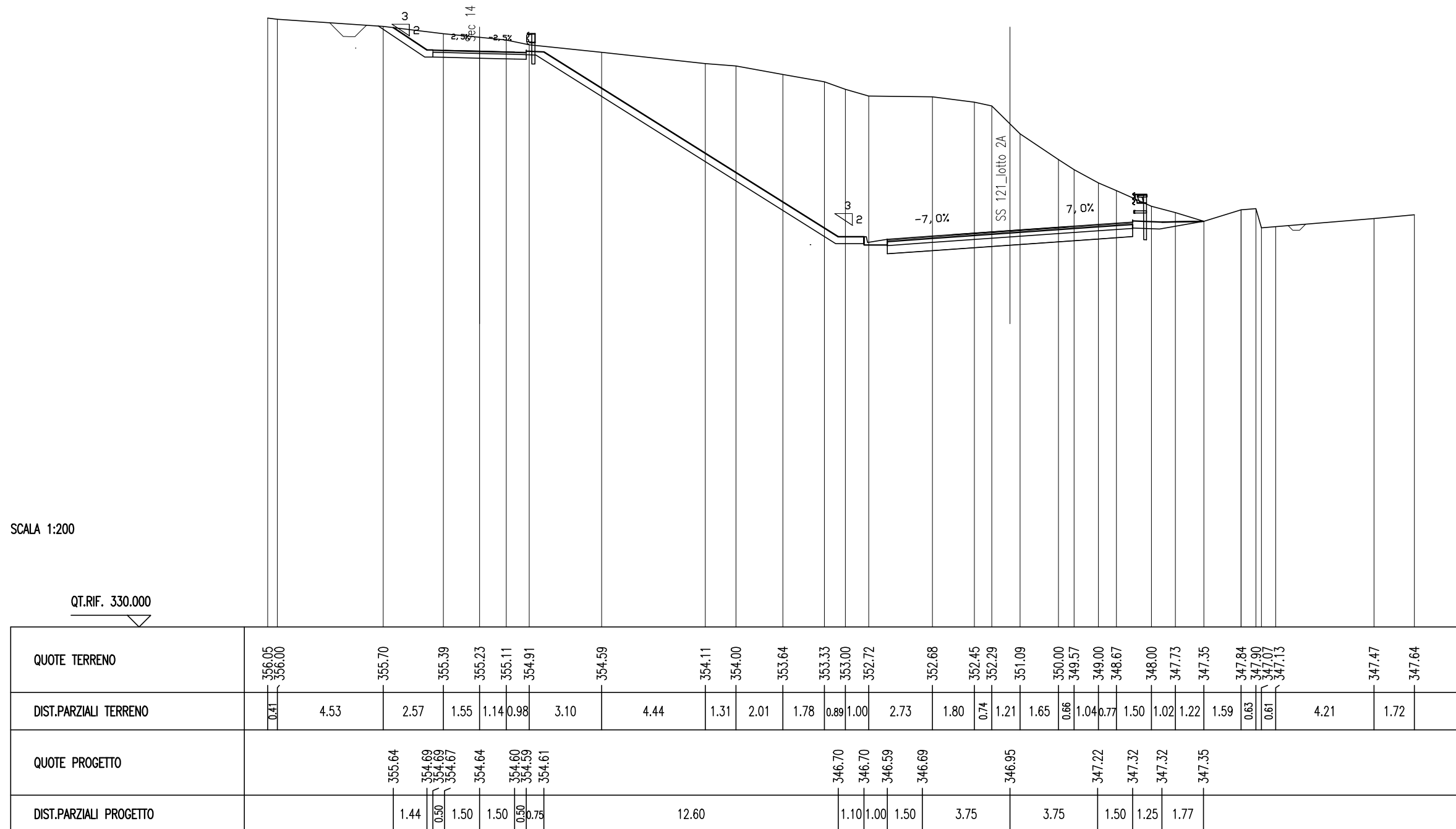
SCAVI E BONIFICHE Sec 14	
STERRO	34.01 mq
RILEVATI Sec 14	
TERRENO VEGETALE	13.15 m
SOVRAST. Sec 14	
USURA	4.00 m
BINDER	4.00 m
MISTO GRANULARE	4.00 m

SEZIONE N. : 8 SEZIONE N. : 218
 QT. PROGETTO : 350.03 QT. PROGETTO : 345.25
 DIST.PROG. : 98.35 DIST.PROG. : 4339.01
 DIST.PREC. : 18.84
 DIST.SUCC. : 15.38



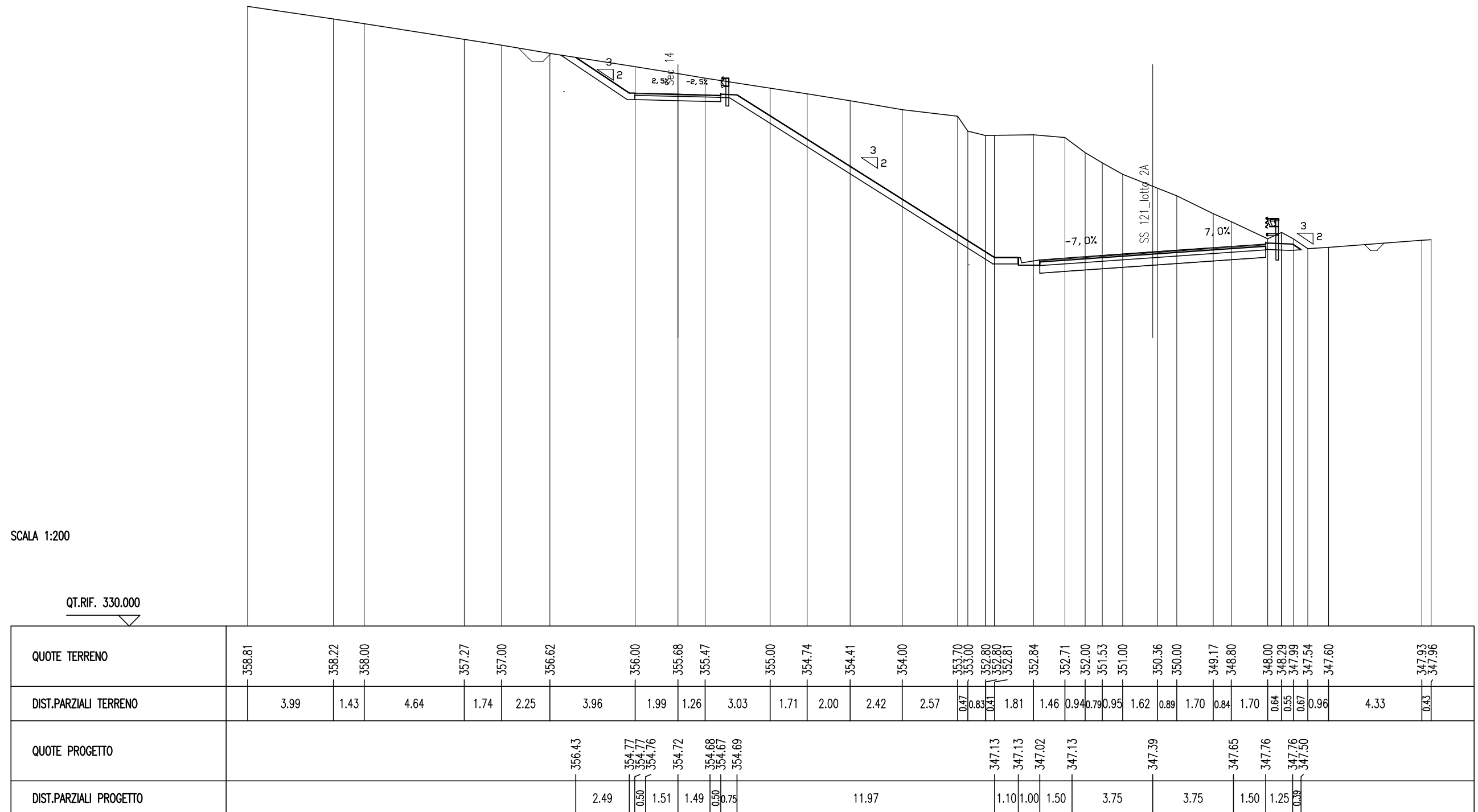
SCAVI E BONIFICHE Sec 14	
STERRO	52.93 mq
RILEVATI Sec 14	
TERRENO VEGETALE	17.61 m
SOVRAST. Sec 14	
USURA	4.00 m
BINDER	4.00 m
MISTO GRANULARE	4.00 m

SEZIONE N. : 13 SEZIONE N. : 222
 QT. PROGETTO : 354.64 QT. PROGETTO : 346.95
 DIST.PROG. : 172.76 DIST.PROG. : 4418.55
 DIST.PREC. : 18.57
 DIST.SUCC. : 18.45



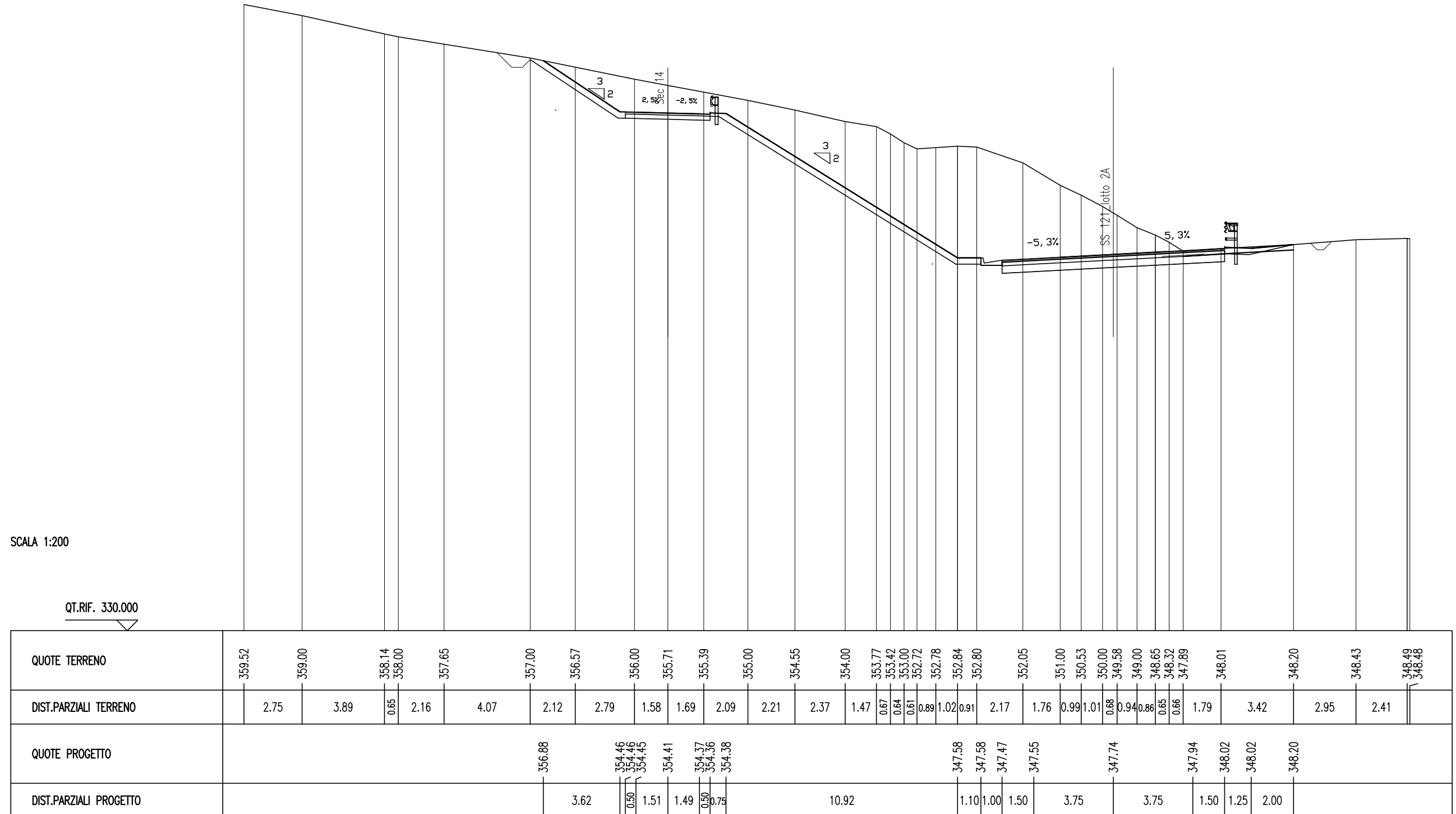
SCAVI E BONIFICHE Sec 14	
STERRO	52.07 mq
RILEVATI Sec 14	
TERRENO VEGETALE	18.15 m
SOVRAST. Sec 14	
USURA	4.00 m
BINDER	4.00 m
MISTO GRANULARE	4.00 m

SEZIONE N. : 15 SEZIONE N. : 223.A
 QT. PROGETTO : 354.72 QT. PROGETTO : 347.39
 DIST.PROG. : 193.01 DIST.PROG. : 4440.35
 DIST.PREC. : 1.80
 DIST.SUCC. : 16.83



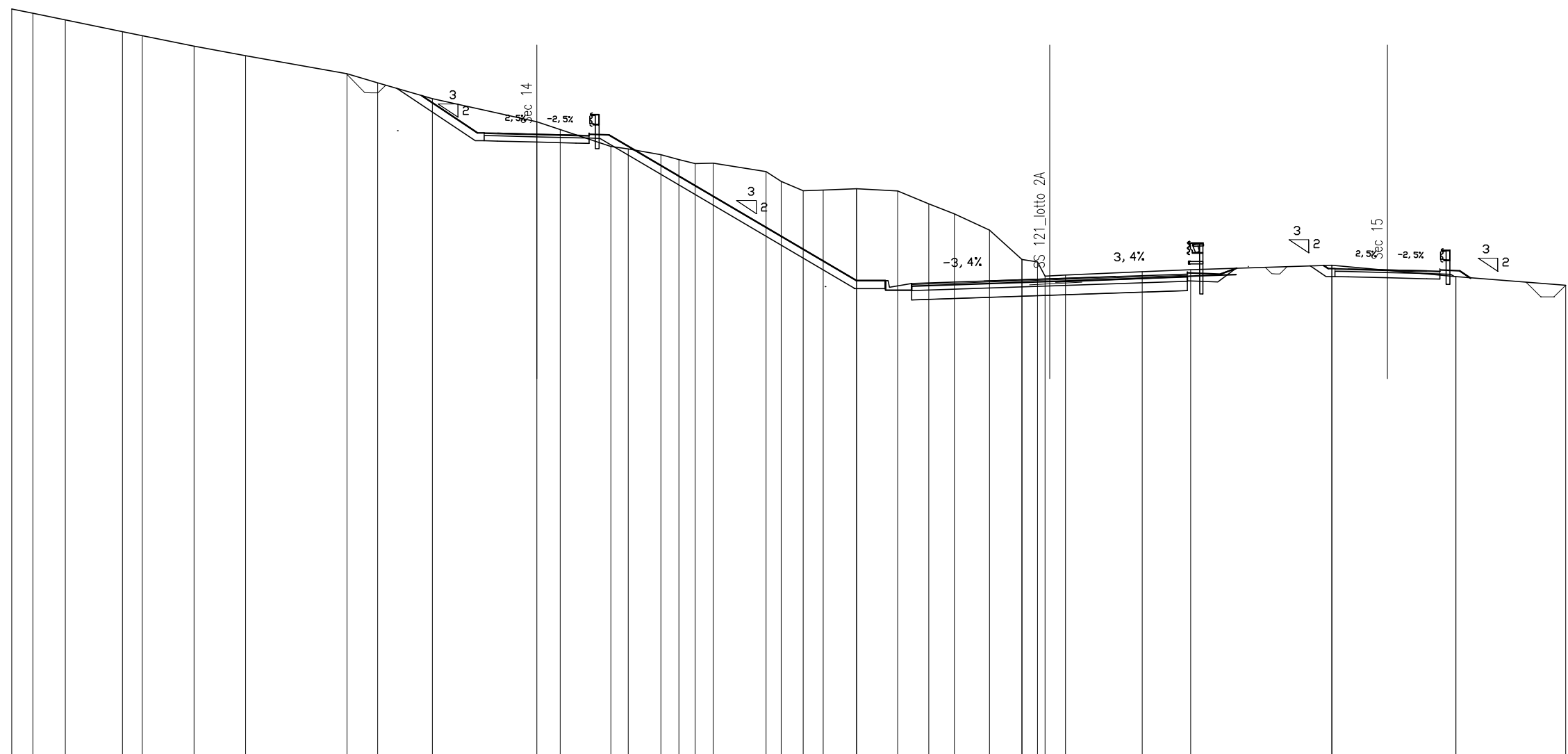
SCAVI E BONIFICHE Sec 14	
STERRO	48.06 mq
RILEVATI Sec 14	
TERRENO VEGETALE	18.22 m
SOVRAST. Sec 14	
USURA	4.00 m
BINDER	4.00 m
MISTO GRANULARE	4.00 m

SEZIONE N. : 16 SEZIONE N. : 224
 QT. PROGETTO : 354.41 QT. PROGETTO : 347.74
 DIST.PROG. : 209.84 DIST.PROG. : 4458.30
 DIST.PREC. : 16.83
 DIST.SUCC. : 18.90



SCAVI E BONIFICHE Sec 14	
STERRO	21.79 mq
RILEVATI Sec 14	
RILEVATO	0.09 mq
TERRENO VEGETALE	14.48 m
SOVRAST. Sec 14	
USURA	4.00 m
BINDER	4.00 m
MISTO GRANULARE	4.00 m

SEZIONE N. : 17 SEZIONE N. : 2 SEZIONE N. : 225
 QT. PROGETTO : 353.65 QT. PROGETTO : 348.48QT. PROGETTO : 348.14
 DIST.PROG. : 228.74 DIST.PROG. : 19.00 DIST.PROG. : 4478.20
 DIST.PREC. : 18.90
 DIST.SUCC. : 19.15



SCALA 1:200

QT.RIF. 330.000


QUOTE TERRENO	358.42	358.25	358.00	357.55	357.40	357.00	356.64		355.95	355.61	355.00		354.12	353.83	353.18	353.09	352.87	352.68	352.53	352.54		352.22	351.85	351.49	351.52	351.57		351.49	351.00	350.62	350.00	348.88	348.79	348.24	348.29		348.41	348.49		348.66		348.22		347.90					
DIST.PARZIALI TERRENO	0.80	1.24	2.18	0.75	1.98	1.96	3.86		1.17	2.08	3.99		0.89	1.92	0.87	1.24	0.89	0.61	0.89	0.89	2.01	0.58	0.84	0.76	1.27	1.56	1.19	0.97	1.34	1.24	0.59	0.78	2.92	1.84		5.38		4.72		4.18									
QUOTE PROGETTO											355.11		353.70	353.70	353.69	353.65		353.61	353.60	353.62						348.07	348.07	347.96		348.01			348.14			348.27	348.32	348.32	348.55		348.66	348.53	348.53	348.52	348.48	348.44	348.43	348.45	348.17
DIST.PARZIALI PROGETTO											2.12		0.50	1.51	1.49	0.50	0.75				9.43					1.10	1.00	1.50		3.75			3.75			1.50	1.25	0.62		3.31	0.50	1.50	1.50	0.50	0.75	0.42			

SCAVI E BONIFICHE Sec 14	
STERRO	1.09 mq
SCOTICO	3.45 m
RILEVATI Sec 14	
RILEVATO	0.33 mq
TERRENO VEGETALE	2.84 m
SOVRAST. Sec 14	
USURA	4.00 m
BINDER	4.00 m
MISTO GRANULARE	4.00 m

SEZIONE N. : 18 SEZIONE N. : 3 SEZIONE N. : 226
 QT. PROGETTO : 352.50 QT. PROGETTO : 348.39 QT. PROGETTO : 348.54
 DIST.PROG. : 247.89 DIST.PROG. : 39.19 DIST.PROG. : 4498.14
 DIST.PREC. : 19.15
 DIST.SUCC. : 19.37

SCALA 1:200

QT.RIF. 330.000



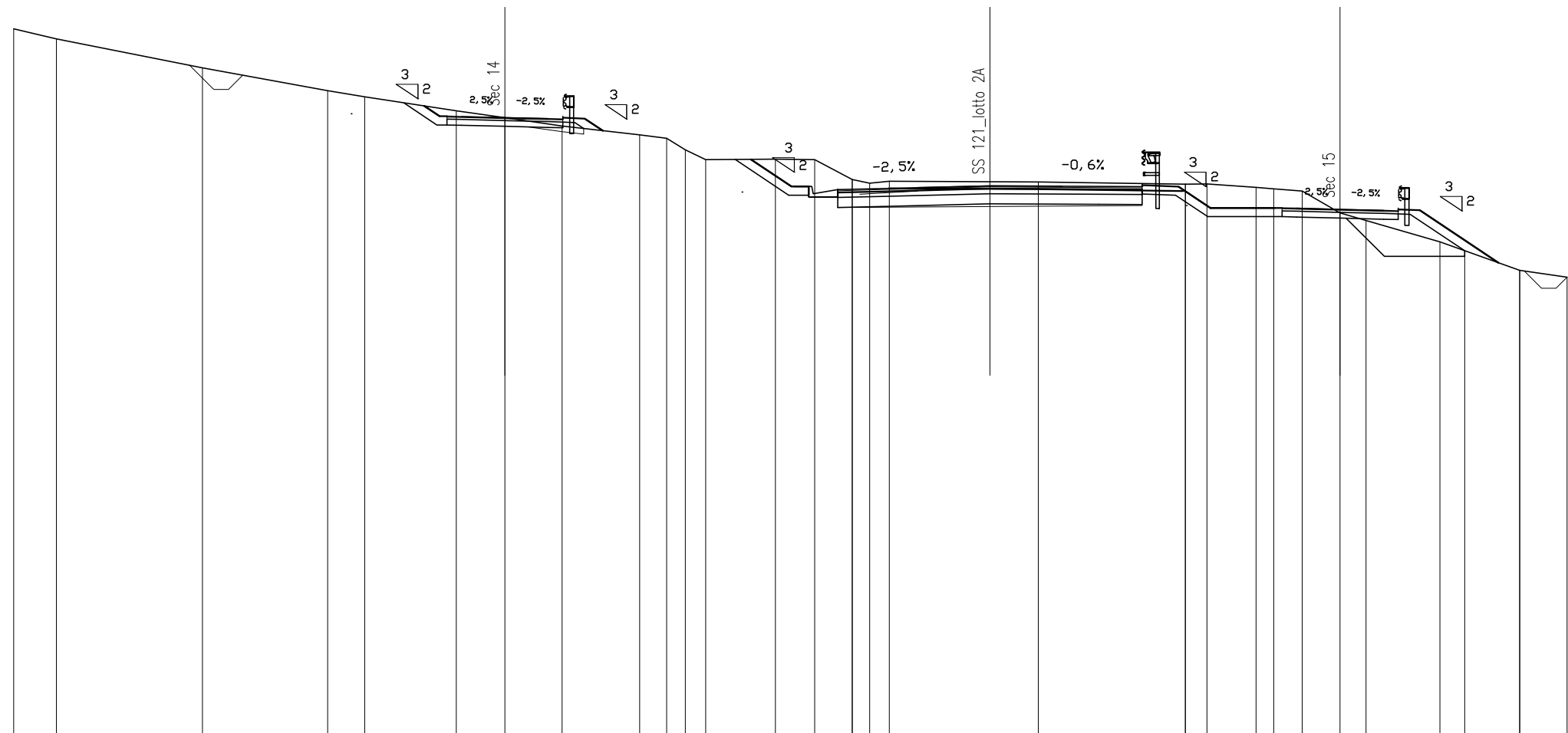
QUOTE TERRENO	356.46	356.00	355.67	355.29	355.00	354.35	353.99	353.37	353.00	352.55	352.36	352.00	351.80	351.50	351.25	351.03	350.66	350.29	350.31	350.34	350.32	350.26	349.95	348.85	348.63	348.69	348.68	348.71	348.78	348.83	348.44	348.35	348.00	347.14				
DIST.PARZIALI TERRENO	2.19	1.27	1.29	1.11	3.61	1.59	3.00	2.07	2.67	1.21	2.18	1.16	1.63	1.42	1.43	0.54	0.56	0.86	1.24	0.61	0.78	0.72	1.65	0.64	0.63	0.67	1.27	3.18	5.21	4.90	0.62	1.78	2.68					
QUOTE PROGETTO										352.79	352.55	352.55	352.54	352.50	352.46	352.45	352.47	351.69	351.24		348.52	348.52	348.41	348.44	348.54	348.59	348.61	348.61	348.46	348.46	348.46	348.44	348.43	348.39	348.35	348.34	348.34	348.19
DIST.PARZIALI PROGETTO										0.36	0.50	1.51	1.49	0.50	0.75	1.16	2.64	4.09	1.10	1.00	1.50	3.75	3.75	1.50	1.25	2.66	0.75	0.50	1.50	1.50	0.50							

SCAVI E BONIFICHE Sec 14	
STERRO	1.71 mq
SCOTICO	1.89 m
RILEVATI Sec 14	
RILEVATO	0.09 mq
TERRENO VEGETALE	2.39 m
SOVRAST. Sec 14	
USURA	4.00 m
BINDER	4.00 m
MISTO GRANULARE	4.00 m

SEZIONE N. : 19 SEZIONE N. : 4 SEZIONE N. : 227
 QT. PROGETTO : 351.28 QT. PROGETTO : 348.12 QT. PROGETTO : 348.93
 DIST.PROG. : 267.25 DIST.PROG. : 59.30 DIST.PROG. : 4518.12
 DIST.PREC. : 19.37
 DIST.SUCC. : 3.20

SCALA 1:200

QT.RIF. 330.000



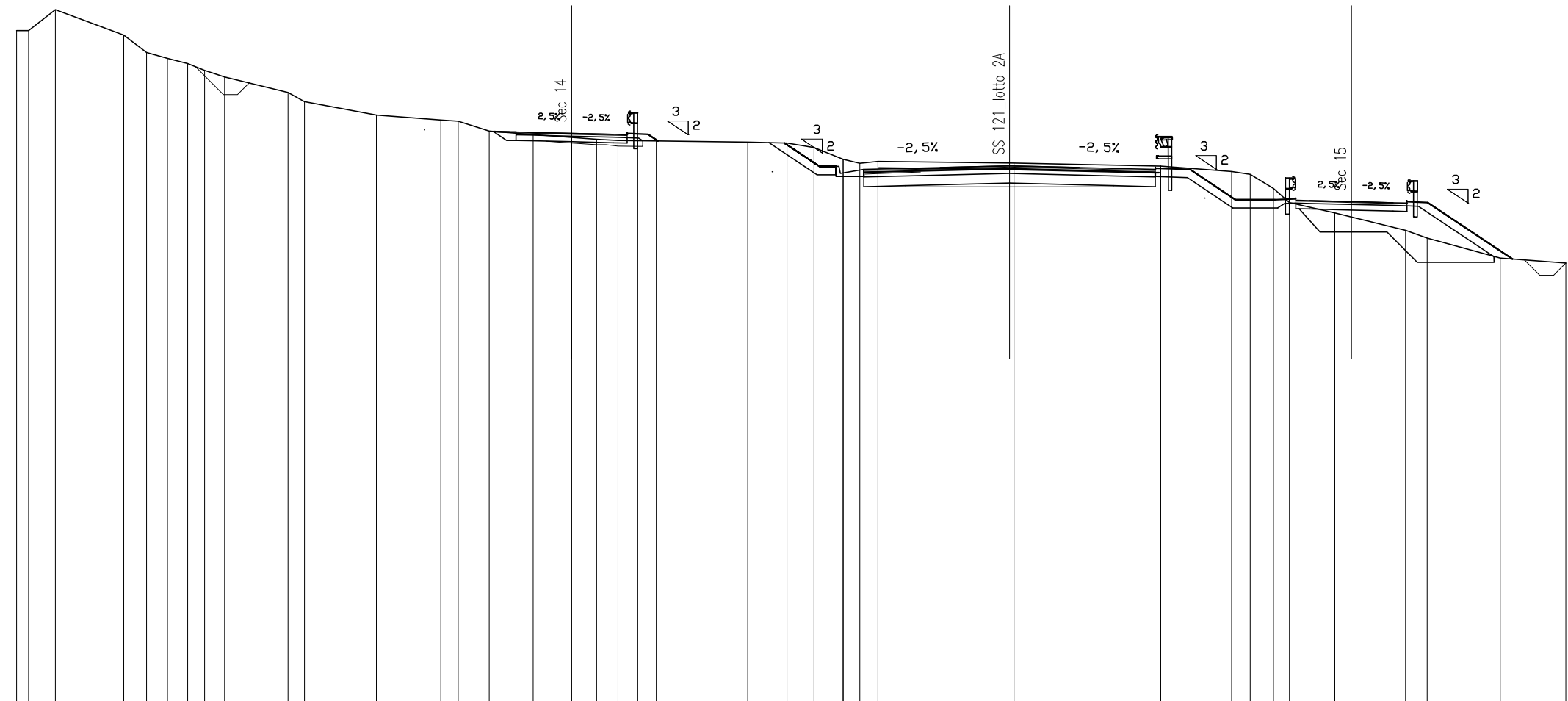
QUOTE TERRENO	354.35	354.00	353.00	352.22	352.00	351.52	351.28	351.00	350.69	350.58	350.17	349.84	349.85	349.84	349.15	349.03	349.09	349.07	348.99	349.00	348.88	348.83	348.75	348.00	347.73	347.00	346.69	346.02	345.78			
DIST.PARZIALI TERRENO	1.48	5.03	4.32	1.28	3.16	1.68	1.97	2.67	0.93	0.65	0.70	2.40	1.36	1.29	0.61	0.88	5.13	5.07	0.75	1.69	0.61	0.99	1.31	0.89	2.55	0.85	1.90	1.63				
QUOTE PROGETTO						351.69	351.33	351.33	351.32	351.28	351.25	351.23	351.25	350.84	349.85	348.91	348.91	348.80	348.84	348.93	348.91	348.90	348.90	348.17	348.17	348.17	348.16	348.12	348.08	348.07	348.09	346.28
DIST.PARZIALI PROGETTO						0.53	0.50	1.50	1.50	0.50	0.75	0.63	5.11	1.40	0.60	1.00	1.50	3.75	3.75	1.50	1.25	1.10	2.22	0.50	1.50	1.50	0.50	0.75	2.71			

SCAVI E BONIFICHE Sec 14	
STERRO	0.78 mq
SCOTICO	3.50 m
RILEVATI Sec 14	
RILEVATO	0.05 mq
TERRENO VEGETALE	2.01 m
SOVRAST. Sec 14	
USURA	4.00 m
BINDER	4.00 m
MISTO GRANULARE	4.00 m

SEZIONE N. : 20 SEZIONE N. : 5 SEZIONE N. : 227.A
 QT. PROGETTO : 350.49 QT. PROGETTO : 348.03 QT. PROGETTO : 349.32
 DIST.PROG. : 286.60 DIST.PROG. : 78.81 DIST.PROG. : 4537.59
 DIST.PREC. : 16.14
 DIST.SUCC. : 0.52

SCALA 1:200

QT.RIF. 330.000



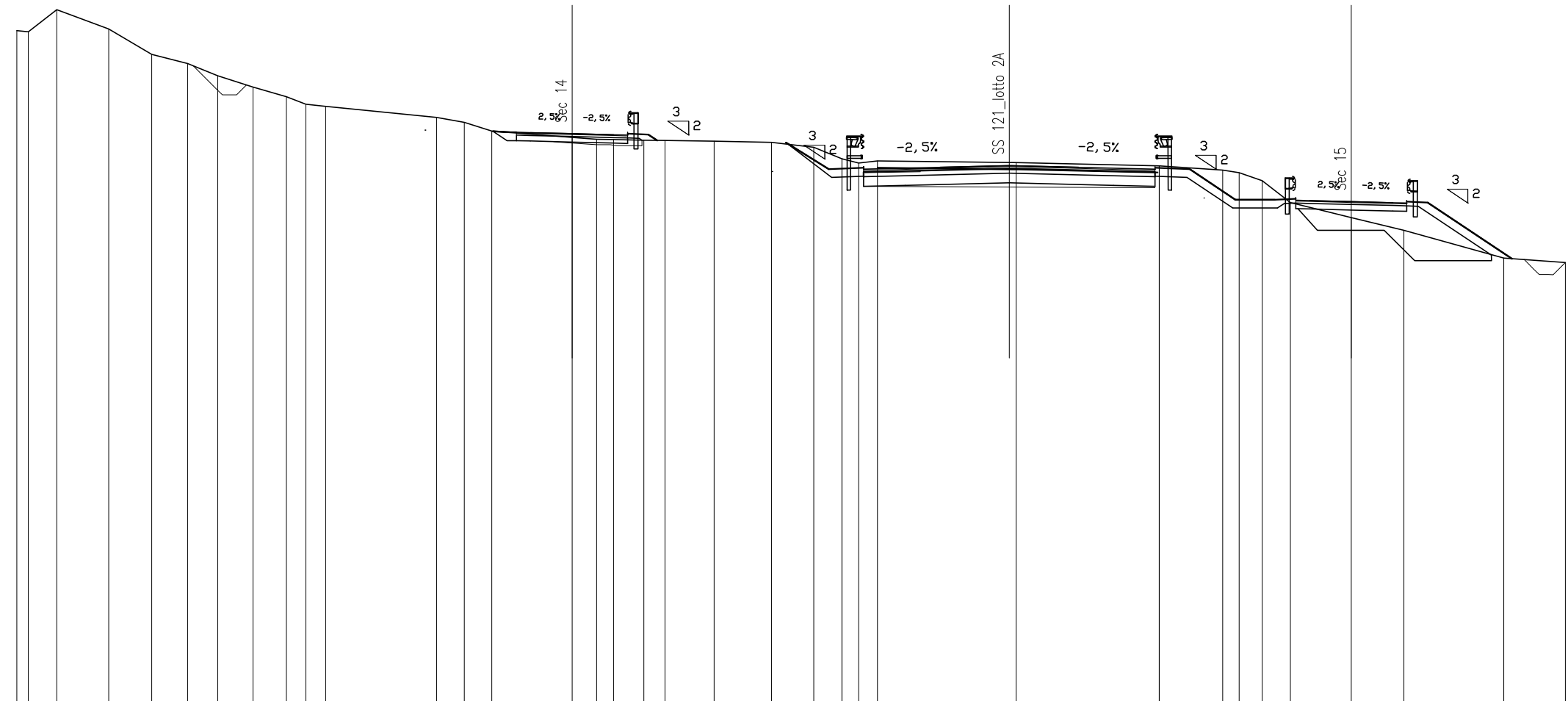
QUOTE TERRENO	354.19	354.19	354.94	354.03	353.40	353.19	353.00	352.76	352.52	351.96	351.63	351.15	350.97	350.93	350.57	350.44	350.34	350.28	350.23	350.23	350.22	350.17	350.14	349.98	349.56	349.41	349.48	349.43	349.31	349.12	349.02	348.51	348.00	347.63	347.00	346.72	346.00	345.82			
DIST.PARZIALI TERRENO	0.33	0.97	2.46	0.82	0.76	0.73	0.61	0.71	2.29	0.59	2.59	2.32	0.63	1.12	1.58	1.39	0.90	0.77	0.72	0.86	3.30	1.41	0.98	1.04	0.80	0.65	4.90	5.28	2.56	0.67	0.84	0.58	1.63	2.55	0.78	2.63	2.36				
QUOTE PROGETTO															350.56	350.54	350.54	350.53	350.49	350.45	350.44	350.46	350.22	350.14	349.30	349.30	349.19	349.23	349.32	349.23	349.19	349.19	348.10	348.10	348.08	348.07	348.03	347.99	347.98	348.00	345.97
DIST.PARZIALI PROGETTO															0.57	0.50	1.50	1.50	0.50	0.75	0.36	4.55	1.27	0.60	1.00	1.50	3.75	3.75	1.50	1.25	1.62	1.43	0.75	0.50	1.50	1.50	0.50	0.75	3.05		

SCAVI E BONIFICHE Sec 14	
STERRO	0.89 mq
SCOTICO	3.18 m
RILEVATI Sec 14	
RILEVATO	0.03 mq
TERRENO VEGETALE	1.98 m
SOVRAST. Sec 14	
USURA	4.00 m
BINDER	4.00 m
MISTO GRANULARE	4.00 m

SEZIONE N. : 21 SEZIONE N. : 6 SEZIONE N. : 228
 QT. PROGETTO : 350.48 QT. PROGETTO : 348.03 QT. PROGETTO : 349.33
 DIST.PROG. : 287.12 DIST.PROG. : 79.34 DIST.PROG. : 4538.11
 DIST.PREC. : 0.52
 DIST.SUCC. : 0.74

SCALA 1:200

QT.RIF. 330.000



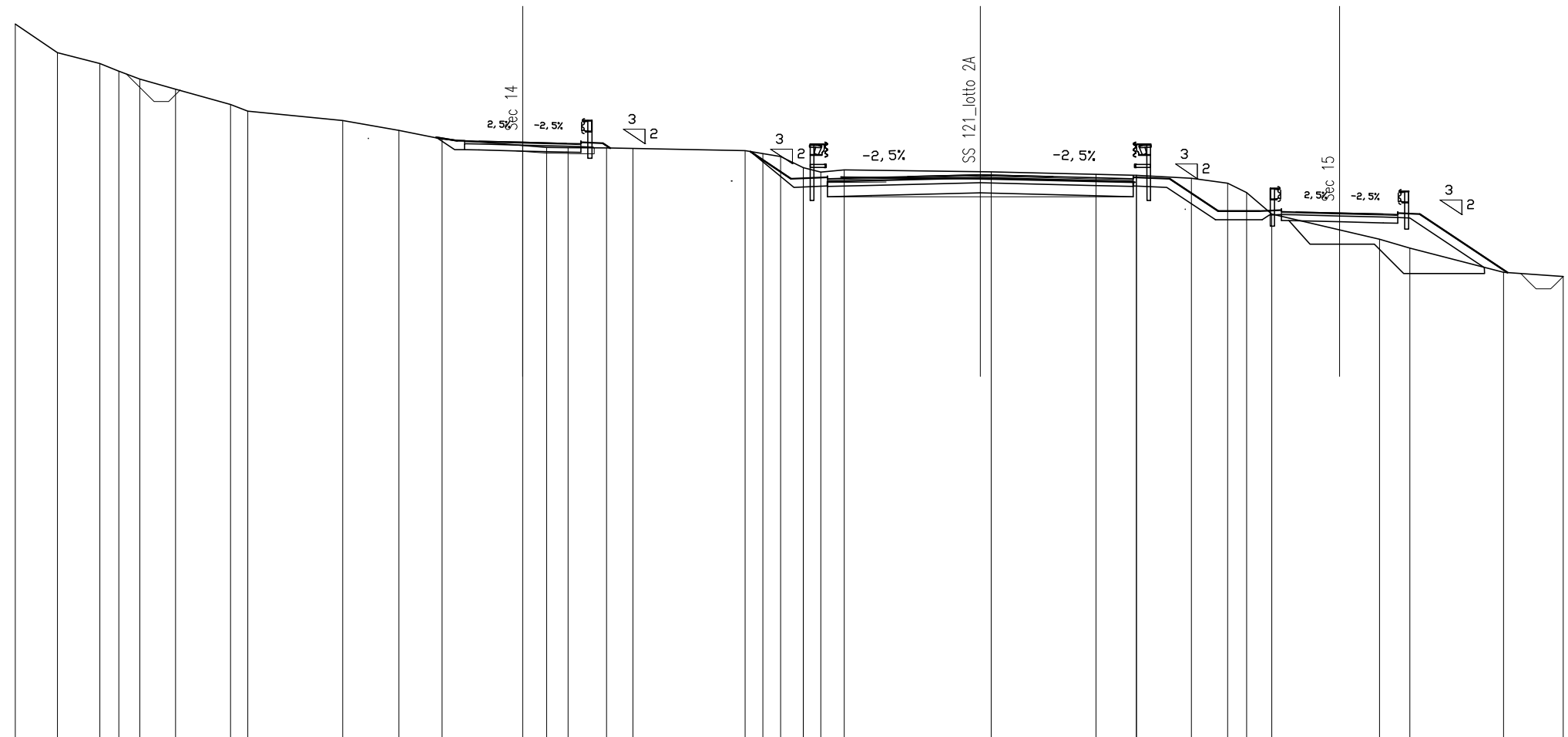
QUOTE TERRENO	354.19	354.15	354.94	354.25	353.33	353.00	352.56	352.15	351.81	351.54	351.46		351.07	350.89	350.57	350.34	350.28	350.26	350.24	350.23	350.21	350.17	349.99	349.57	349.42	349.50		349.43		349.32	349.17	349.07	348.79	348.00	347.45	347.00		346.00	345.84			
DIST.PARZIALI TERRENO	0.41	1.03	1.87	1.55	1.30	1.08	1.27	1.21	0.71	0.71		4.00	1.00	1.00	2.89	0.89	0.61	1.10	0.76	1.77	2.07	1.52	1.02	0.80	0.68		4.99		5.16	2.28	0.60	0.83	1.01	2.19	1.89		3.60	2.22				
QUOTE PROGETTO															350.57	350.53	350.53	350.51	350.48	350.44	350.43	350.45	350.24	350.16	349.20	349.20	349.24	349.33		349.24	349.20	349.20	348.10	348.10	348.08	348.07	348.03	347.99	347.98	348.00		345.98
DIST.PARZIALI PROGETTO															0.60	0.50	1.50	1.50	0.50	0.75		4.64	1.54	1.25	1.50		3.75	3.75	1.50	1.25	1.64	1.43	0.75	0.50	1.50	1.50	0.50	0.75		3.04		

SCAVI E BONIFICHE Sec 14	
STERRO	1.01 mq
SCOTICO	2.68 m
RILEVATI Sec 14	
RILEVATO	0.01 mq
TERRENO VEGETALE	2.04 m
SOVRAST. Sec 14	
USURA	4.00 m
BINDER	4.00 m
MISTO GRANULARE	4.00 m

SEZIONE N. : 22 SEZIONE N. : 7 SEZIONE N. : 228.A
 QT. PROGETTO : 350.46 QT. PROGETTO : 348.03 QT. PROGETTO : 349.35
 DIST.PROG. : 287.86 DIST.PROG. : 80.07 DIST.PROG. : 4538.85
 DIST.PREC. : 0.74
 DIST.SUCC. : 19.30

SCALA 1:200

QT.RIF. 330.000



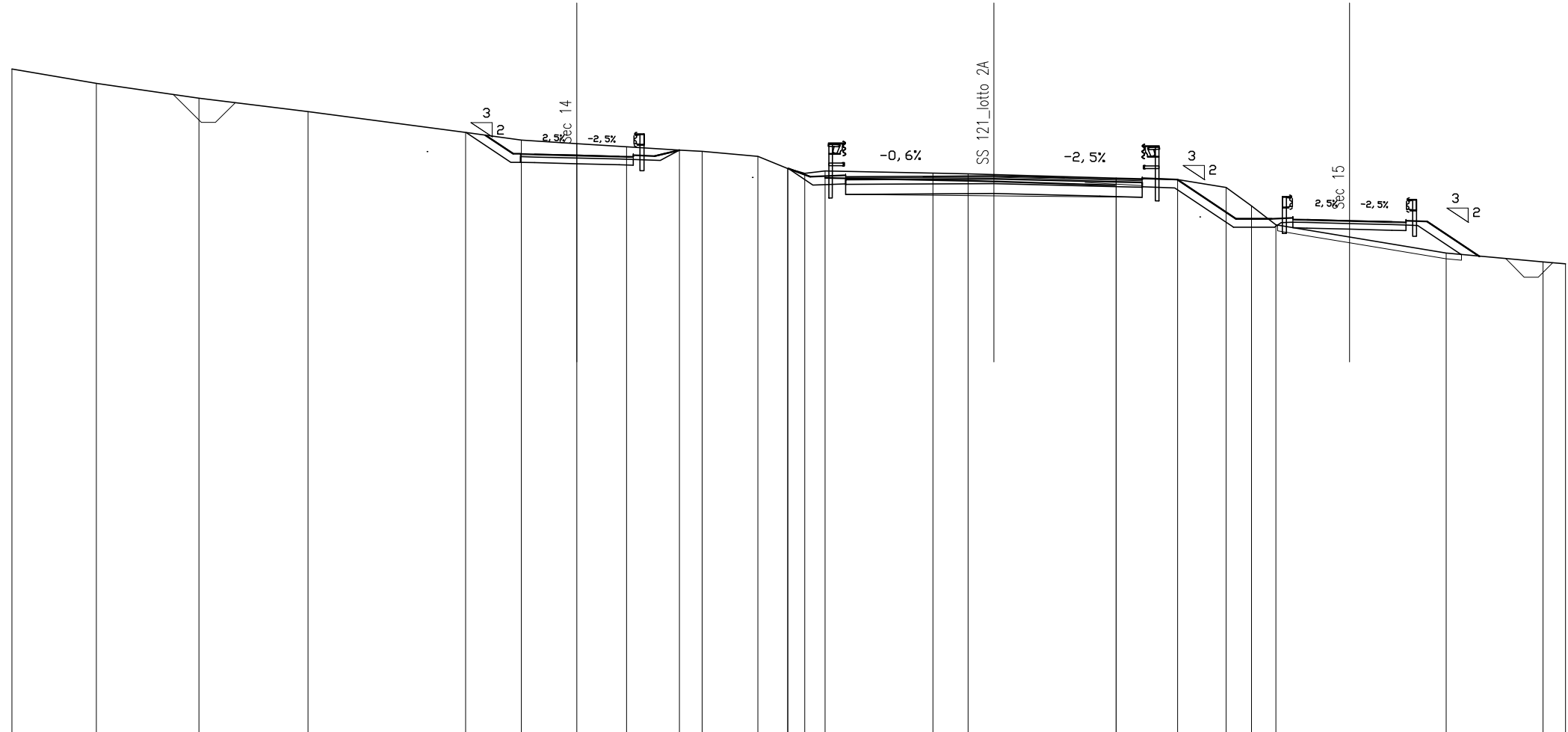
QUOTE TERRENO	354.52	353.54	353.17	352.91	352.63	352.29	351.76	351.53	351.21	350.87	350.57	350.35	350.29	350.28	350.26	350.25	350.18	350.07	349.97	349.59	349.44	349.51	349.45	349.36	349.33	349.23	349.06	348.74	348.00	347.13	346.83	346.00	345.86					
DIST.PARZIALI TERRENO	1.45	1.46	0.65	0.72	1.22	1.89	0.59	3.26	1.93	1.48	2.77	0.82	0.74	1.32	0.91	3.85	0.61	0.61	0.78	0.80	0.80	5.04	3.60	1.39	1.89	1.24	0.65	0.87	3.70	1.04	3.22	2.05						
QUOTE PROGETTO											350.63	350.51	350.51	350.50	350.46		350.14		349.21	349.21	349.25		349.35		349.25	349.21	349.21	348.10	348.10	348.10	348.08	348.07	348.03	348.00	347.98	348.00		345.99
DIST.PARZIALI PROGETTO											0.72	0.50	1.50	1.50	0.50	0.75	4.82	1.39	1.25	1.50	3.75	3.75	1.50	1.25	1.66	1.42	0.75	0.50	1.50	1.50	0.50	0.75	3.02					

SCAVI E BONIFICHE Sec 14	
STERRO	4,32 mq
RILEVATI Sec 14	
TERRENO VEGETALE	3,10 m
SOVRAST. Sec 14	
USURA	4,00 m
BINDER	4,00 m
MISTO GRANULARE	4,00 m

SEZIONE N. : 23 SEZIONE N. : 8 SEZIONE N. : 229
 QT. PROGETTO : 350.46 QT. PROGETTO : 348.14 QT. PROGETTO : 349.73
 DIST.PROG. : 307.16 DIST.PROG. : 99.31 DIST.PROG. : 4558.11
 DIST.PREC. : 19.30
 DIST.SUCC. : 20.11

SCALA 1:200

QT.RIF. 330.000



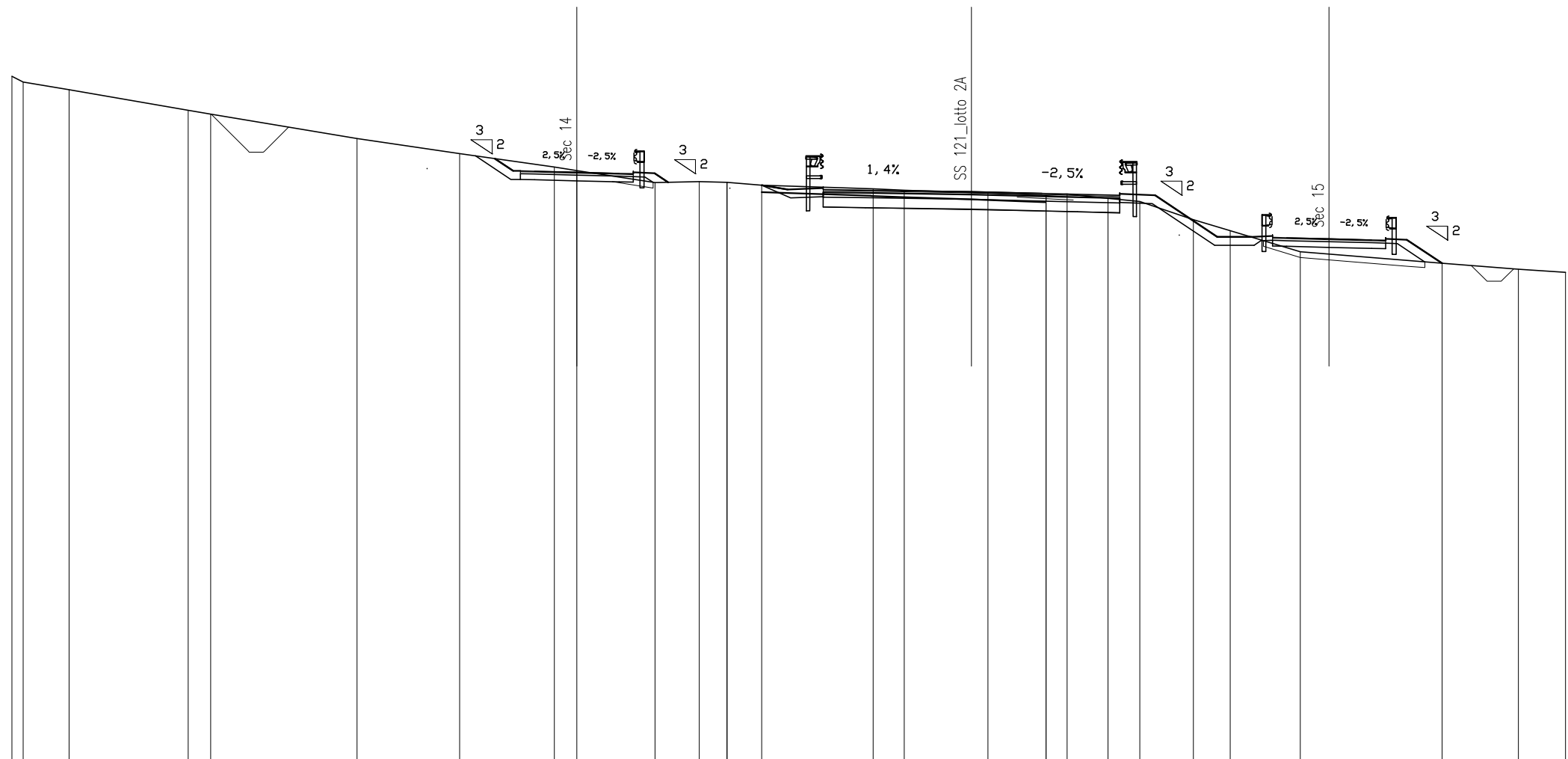
QUOTE TERRENO	353.51	353.00	352.48	352.00	351.26	351.00	350.87	350.76	350.64	350.60	350.42	349.99	349.82	349.91	349.83	349.80	349.65	349.60	349.32	348.67	348.00	347.00	346.69	346.62								
DIST.PARZIALI TERRENO	2.99	3.63	3.85	5.58	1.98	1.96	1.76	1.88	0.80	1.97	1.06	0.80	0.73	3.81	1.24	5.25	2.17	1.72	0.89	0.86	6.03	3.44	0.79									
QUOTE PROGETTO					351.17	350.51	350.51	350.50	350.46	350.42	350.41	350.43	350.64		349.99	349.70	349.70	349.71		349.73	349.63	349.60	349.60	348.21	348.21	348.19	348.18	348.14	348.11	348.09	348.11	346.88
DIST.PARZIALI PROGETTO					0.99	0.50	1.50	1.50	0.50	0.75	0.88	3.86	0.77	1.25	1.50	3.75	3.75	1.50	1.25	2.07	1.27	0.75	0.50	1.50	1.50	0.50	0.75	1.85				

SCAVI E BONIFICHE Sec 14	
STERRO	2.08 mq
SCOTICO	1.44 m
RILEVATI Sec 14	
RILEVATO	0.07 mq
TERRENO VEGETALE	2.38 m
SOVRAST. Sec 14	
USURA	4.00 m
BINDER	4.00 m
MISTO GRANULARE	4.00 m

SEZIONE N. : 24 SEZIONE N. : 9 SEZIONE N. : 230
 QT. PROGETTO : 350.81 QT. PROGETTO : 348.46QT. PROGETTO : 350.13
 DIST.PROG. : 327.26 DIST.PROG. : 119.21 DIST.PROG. : 4578.11
 DIST.PREC. : 20.11
 DIST.SUCC. : 20.17

SCALA 1:200

QT.RIF. 330.000



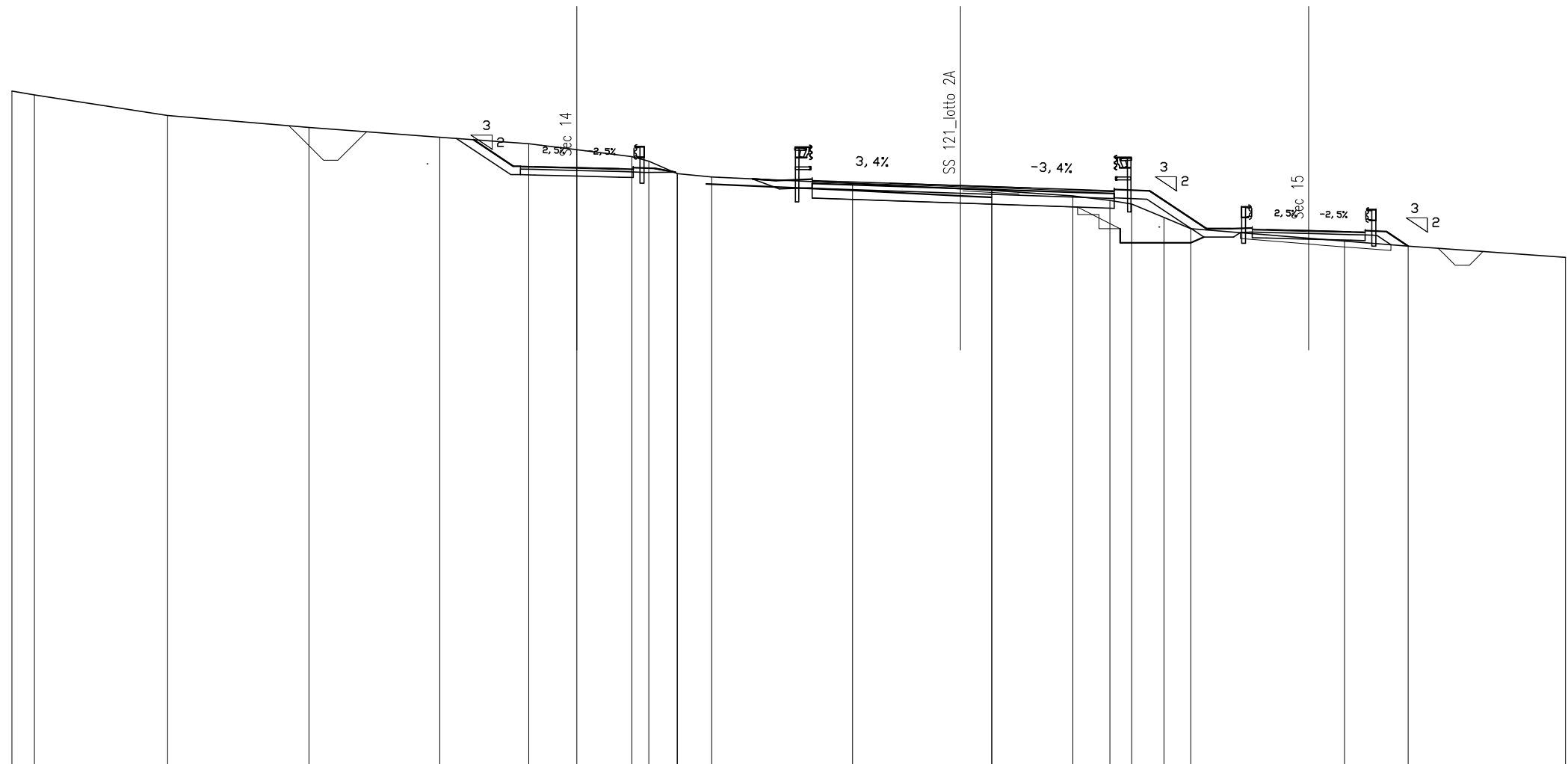
QUOTE TERRENO	354.20	354.00	353.73		353.00	352.86		352.00		351.47		351.00	350.87		350.44	350.48	350.46	350.36		350.22	350.18		350.08	350.00	350.04	349.88	349.78	349.13	348.74	348.00		347.59	347.38	347.27				
DIST.PARZIALI TERRENO	0.40	1.63	4.22	0.79	5.18	3.63		3.35	0.80	2.77	1.57	0.99	1.22	3.94	1.10	2.97	2.05	0.75	1.45	1.12	1.90	1.30	2.48	5.02	2.70	1.67												
QUOTE PROGETTO										351.30	350.86	350.86	350.85	350.81	350.77	350.76	350.78	350.45	350.36	350.20	350.20	350.18		350.13		350.03	349.99	349.99		348.53	348.53	348.51	348.49	348.46	348.42	348.41	348.43	347.59
DIST.PARZIALI PROGETTO										0.65	0.50	1.50	1.50	0.50	0.75	0.49	3.31	0.93	1.25	1.50	3.75		3.75		1.50	1.25	2.20	1.21	0.75	0.50	1.50	1.50	0.50	0.75	1.25			

SCAVI E BONIFICHE Sec 14	
STERRO	5.64 mq
RILEVATI Sec 14	
TERRENO VEGETALE	3.44 m
SOVRAST. Sec 14	
USURA	4.00 m
BINDER	4.00 m
MISTO GRANULARE	4.00 m

SEZIONE N. : 25 SEZIONE N. : 10 SEZIONE N. : 231
 QT. PROGETTO : 351.16 QT. PROGETTO : 348.93QT. PROGETTO : 350.52
 DIST.PROG. : 347.43 DIST.PROG. : 139.06 DIST.PROG. : 4598.10
 DIST.PREC. : 20.17
 DIST.SUCC. : 10.01

SCALA 1:200

QT.RIF. 330.000



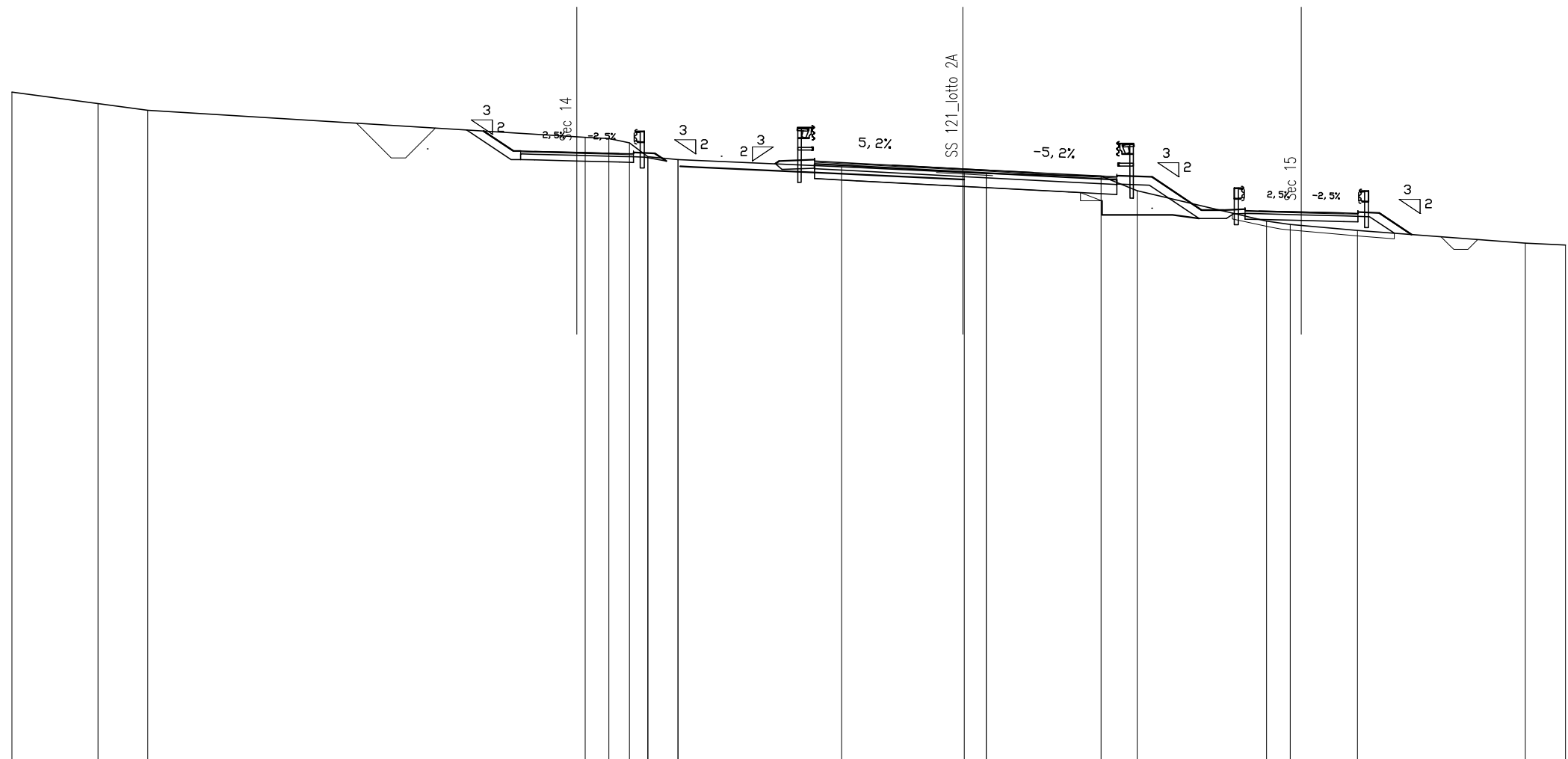
QUOTE TERRENO	353.86	353.73	353.00	352.58	352.24	352.00	351.79	351.55	351.38	350.95	350.82	350.60	350.36	350.16	350.00	349.87	349.39	349.00	348.55	348.38	347.98									
DIST.PARZIALI TERRENO	0.79	4.72	5.00	4.63	3.14	1.71	1.95	0.80	1.00	1.22	4.99	4.93	2.87	1.31	0.77	1.14	0.95	5.44	2.26	5.57										
QUOTE PROGETTO					352.15	351.21	351.21	351.20	351.16	351.12	351.11	351.13	351.00	350.76	350.70	350.70	350.65	350.52	350.40	350.34	350.34	349.00	349.00	348.98	348.97	348.93	348.89	348.88	348.90	348.38
DIST.PARZIALI PROGETTO					1.41	0.50	1.50	1.50	0.75	0.74	2.72	0.86	1.25	1.50	3.75	3.75	1.70	1.25	2.01	0.87	0.75	0.50	1.50	1.50	0.50	0.75	0.77			

SCAVI E BONIFICHE Sec 14	
STERRO	4.58 mq
RILEVATI Sec 14	
TERRENO VEGETALE	2.77 m
SOVRAST. Sec 14	
USURA	4.00 m
BINDER	4.00 m
MISTO GRANULARE	4.00 m

SEZIONE N. : 26 SEZIONE N. : 11 SEZIONE N. : 232
 QT. PROGETTO : 351.51 QT. PROGETTO : 349.41 QT. PROGETTO : 350.93
 DIST.PROG. : 367.84 DIST.PROG. : 158.44 DIST.PROG. : 4618.10
 DIST.PREC. : 10.40
 DIST.SUCC. : 19.38

SCALA 1:200

QT.RIF. 330.000



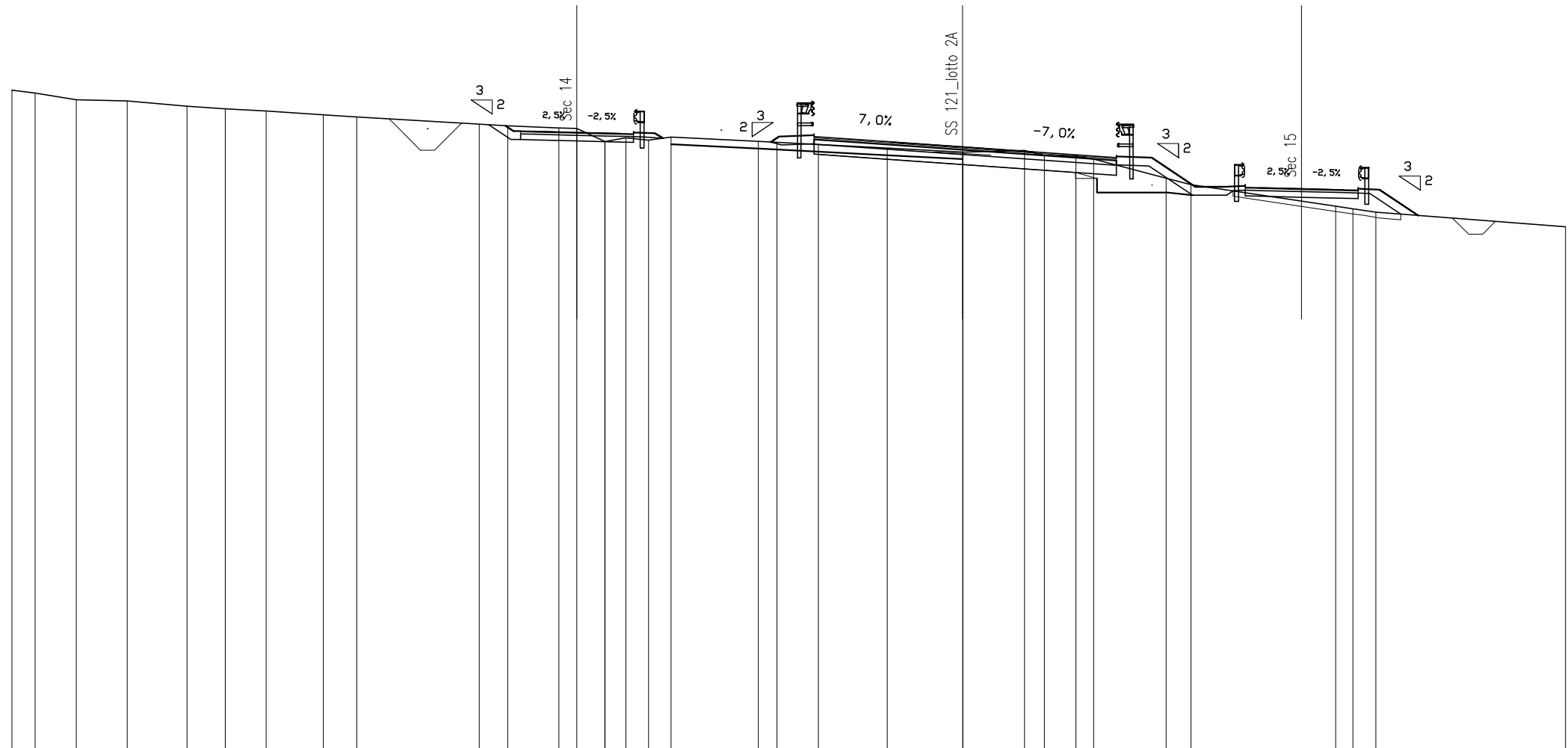
QUOTE TERRENO	353.65	353.24	353.00		352.07	352.05	352.00	351.85	351.76	351.56	351.26		351.01	350.80	350.77		350.67	350.16	349.09	348.96	348.75		348.30	348.24						
DIST.PARZIALI TERRENO	3.05	1.76		15.19	0.84	0.72	0.66	0.75	1.07		5.78		4.35	0.77	4.07		1.28	4.58	0.84	2.38		5.94	1.42							
QUOTE PROGETTO					352.27	351.56	351.56	351.55	351.51	351.47	351.46	351.36	351.21	351.12	351.21	351.21	351.13	350.93	350.73	350.65	350.65	349.48	349.48	349.45	349.44	349.41	349.37	349.35	349.38	348.61
DIST.PARZIALI PROGETTO					1.06	0.50	1.49	1.51	0.50	0.75	0.41	3.86	1.25	1.50	3.75	3.75	1.70	1.25	1.75	0.79	0.75	1.50	1.50	0.50	0.75	1.14				

SCAVI E BONIFICHE Sec 14	
STERRO	1.56 mq
RILEVATI Sec 14	
RILEVATO	0.06 mq
TERRENO VEGETALE	1.68 m
SOVRAST. Sec 14	
USURA	4.00 m
BINDER	4.00 m
MISTO GRANULARE	4.00 m

SEZIONE N. : 27 SEZIONE N. : 12 SEZIONE N. : 232.A
 QT. PROGETTO : 351.85 QT. PROGETTO : 349.85QT. PROGETTO : 351.33
 DIST.PROG. : 387.22 DIST.PROG. : 176.61 DIST.PROG. : 4636.86
 DIST.PREC. : 19.38
 DIST.SUCC. : 1.27

SCALA 1:200

QT.RIF. 330.000



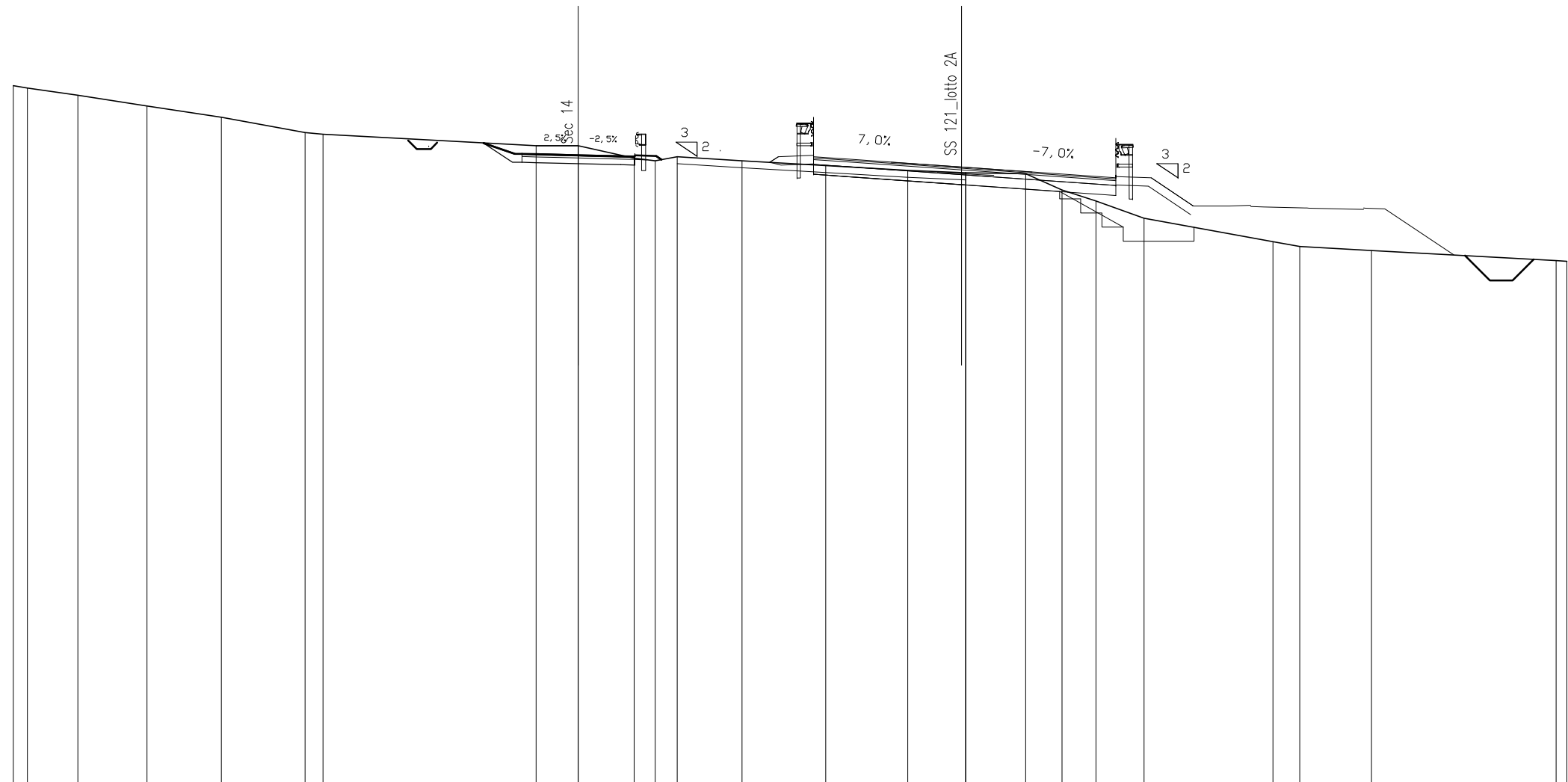
QUOTE TERRENO	353.34	353.24	353.00	352.96	352.77	352.68	352.60	352.47	352.39	352.14	352.08	352.00	351.98	351.52	351.52	351.52	351.65	351.57	351.68	351.53	351.50	351.42	351.29	351.15	351.21	351.03	351.01	350.90	350.23	350.00	349.23	349.14	349.02	348.50	
DIST.PARZIALI TERRENO	0.82	1.46	1.80	2.12	1.35	1.45	2.03	1.18	4.33	1.01	1.81	0.63	0.99	0.74	0.80	0.79	3.09	0.67	1.46	2.43	2.68	2.18	0.70	1.12	0.62	2.57	0.88	5.12	0.61	0.81	6.71				
QUOTE PROGETTO										352.08	351.90	351.90	351.88	351.85	351.81	351.80	351.82	351.64	351.51	351.70	351.70	351.59	351.33	351.07	350.95	350.95	349.92	349.92	349.90	349.89	349.85	349.81	349.80	349.82	348.91
DIST.PARZIALI PROGETTO										0.50	1.49	1.51	0.50	0.75	3.81	1.25	1.50	3.75	3.75	1.70	1.25	1.54	1.02	0.75	1.49	1.51	0.50	0.75	1.37						

SCAVI E BONIFICHE	
STERRO	2.629 mq
RILEVATI	
TERRENO VEGETALE	2.406 m
SOVRASTRUTTURA STRADALE	
STRATO DI USURA	4.000 m
STRATO DI BINDER	4.000 m
SOVRAST. SS121_lotto 2A	
MISTO GRANULARE	4.00 m

SEZIONE N. : 29 SEZIONE N. : 234
 QT. PROGETTO : 352.228 QT. PROGETTO : 351.807
 DIST.PROG. : 409.175 DIST.PROG. : 4658.074
 DIST.PREC. : 20.681
 DIST.SUCC. : 6.520

SCALA 1:200

QT.RIF. 330.000



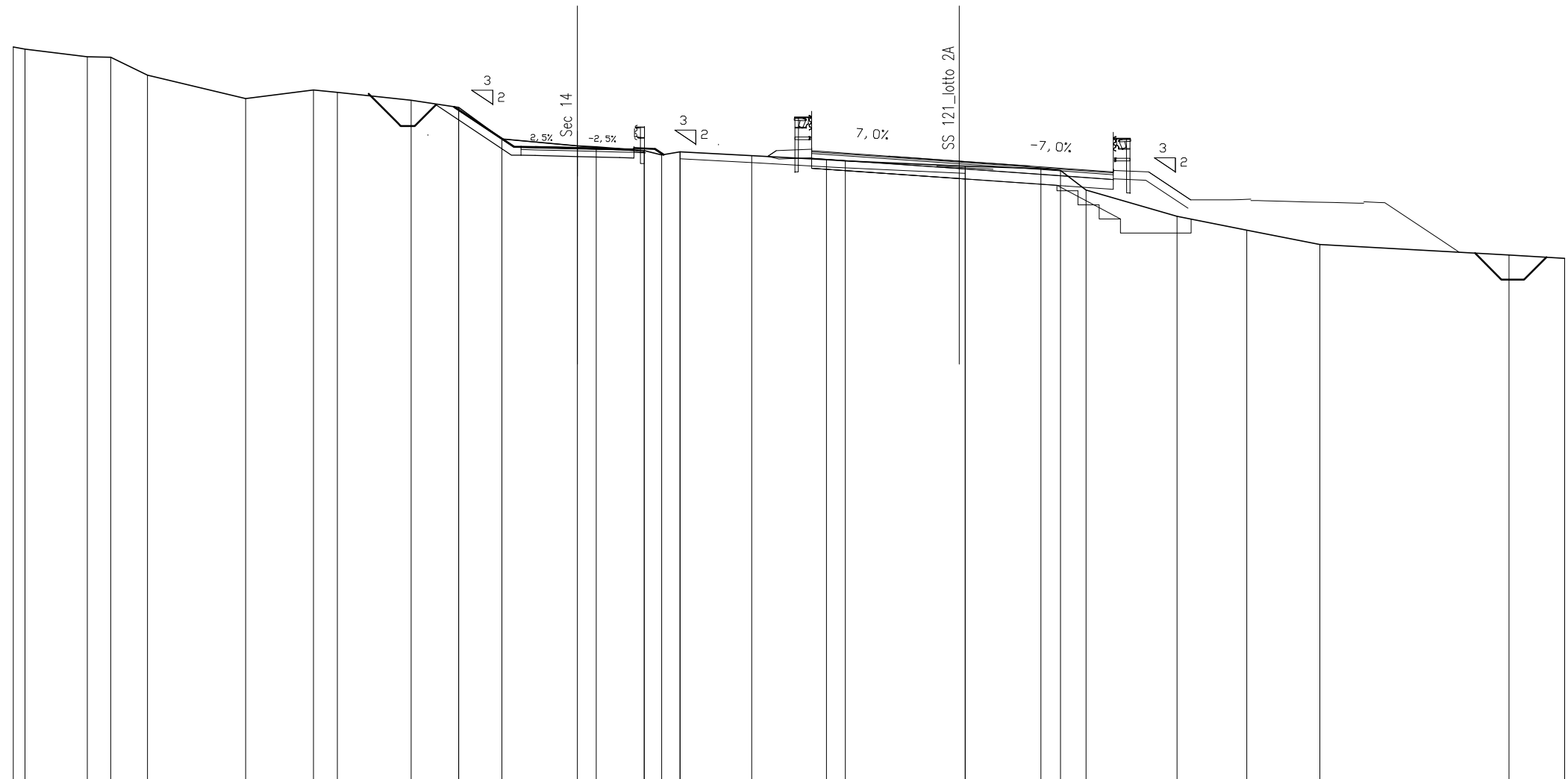
QUOTE TERRENO	354.69	354.60	354.35	353.97	353.57	353.03	352.97	352.56	352.56	352.12	352.03	352.18	352.03	351.86	351.69	351.60	351.57	351.00	350.60	350.00	349.17	349.00	348.86	348.50	348.48	
DIST.PARZIALI TERRENO	0.50	1.79	2.45	2.63	2.96	0.64	7.54	1.49	1.98	0.74	0.78	2.30	2.96	2.91	2.05	2.12	1.28	1.21	1.70	4.56	0.94	2.54	6.54	0.38		
QUOTE PROGETTO								352.66	352.28	352.28	352.27	352.23	352.19	352.18	352.20	352.07	351.92	351.98	352.17	352.17	352.07	351.81	351.54	351.42	351.42	350.43
DIST.PARZIALI PROGETTO								1.11	0.50	1.49	1.51	0.50	0.75	3.61	1.25	1.50	3.74	3.76	1.70	1.25	1.49					

SCAVI E BONIFICHE	
STERRO	2.752 mq
RILEVATI	
TERRENO VEGETALE	3.914 m
SOVRASTRUTTURA STRADALE	
STRATO DI USURA	4.000 m
STRATO DI BINDER	4.000 m
SOVRAST. SS121_lotto 2A	
MISTO GRANULARE	4.00 m

SEZIONE N. : 30 SEZIONE N. : 234.A
 QT. PROGETTO : 352.415 QT. PROGETTO : 351.957
 DIST.PROG. : 415.695 DIST.PROG. : 4664.574
 DIST.PREC. : 6.520
 DIST.SUCC. : 14.158

SCALA 1:200

QT.RIF. 330.000




QUOTE TERRENO	356.00	355.92	355.65	355.64	355.00	354.17	354.48	354.39	354.11	353.86	352.74	352.50	352.47	352.33	352.17	352.29	352.15	352.00	351.96	351.77	351.69	351.62	350.93	350.00	349.51	349.00	348.62	348.51
DIST.PARZIALI TERRENO	0.42	2.21	0.83	1.31	3.48	2.41	0.84	2.62	1.68	1.54	2.67	0.67	1.71	0.61	0.85	2.54	2.65	0.67	4.25	2.68	0.70	0.90	3.23	2.47	2.59	6.70	1.97	
QUOTE PROGETTO										353.88	352.46	352.46	352.45	352.42	352.38	352.36	352.38	352.32	352.32	352.22	351.96	351.69	351.57	351.57	350.58			
DIST.PARZIALI PROGETTO										2.12	0.50	1.50	1.50	0.50	0.75	0.41	3.28	1.25	1.50	3.74	3.76	1.70	1.25	1.49				

SCAVI E BONIFICHE	
STERRO	0,526 mq
SCOTICO	5,263 m
RILEVATI	
RILEVATO	0,411 mq
TERRENO VEGETALE	3,930 m
SOVRASTRUTTURA STRADALE	
STRATO DI USURA	4,000 m
STRATO DI BINDER	4,000 m
SOVRAST. SS121_lotto 2A	
MISTO GRANULARE	4,00 m

SEZIONE N. : 31 SEZIONE N. : 235
 QT. PROGETTO : 353.155 QT. PROGETTO : 352.275
 DIST.PROG. : 429.853 DIST.PROG. : 4678.064
 DIST.PREC. : 14.158
 DIST.SUCC. : 14.713

SCALA 1:200

QT.RIF. 330.000



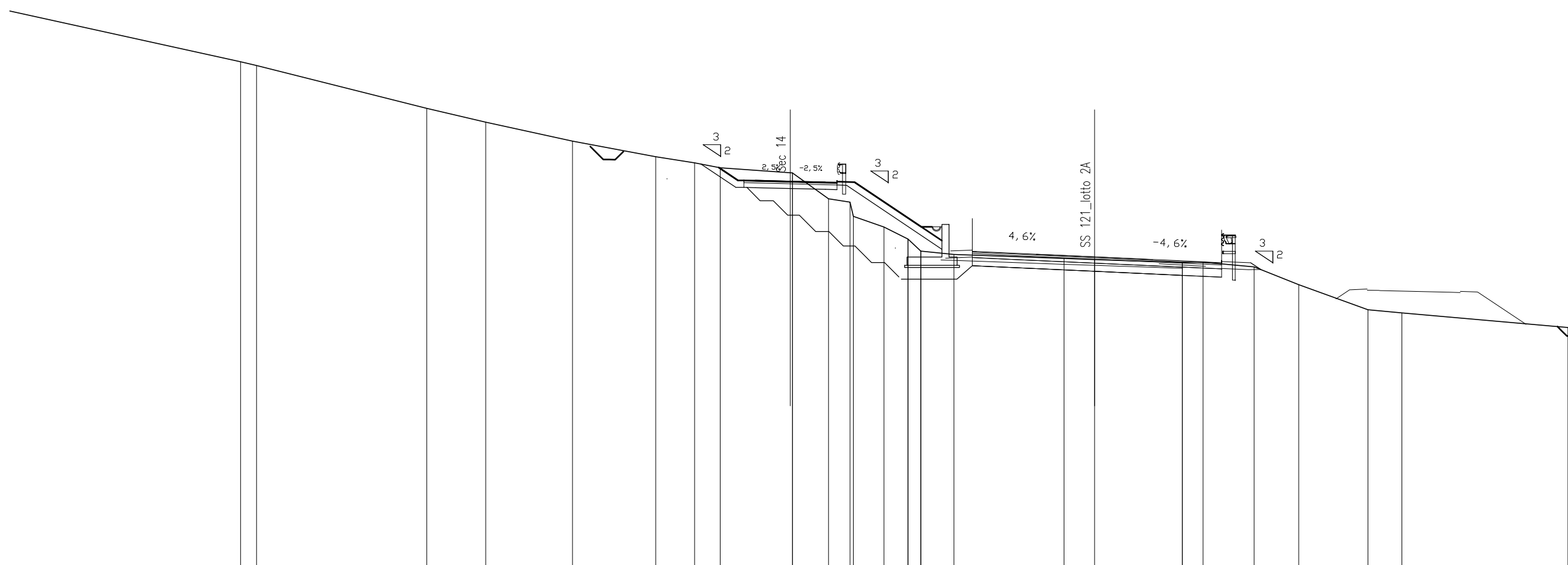
QUOTE TERRENO	357.23	357.00	356.63	355.94	355.23	354.99	354.45	354.30	353.01	352.71	352.97	352.79	352.64	352.55	352.39	352.34	352.30	352.10	352.17	352.00	351.19	350.13	349.66	349.00	349.00	348.59	
DIST.PARZIALI TERRENO	1.41	1.47	2.57	3.35	1.12	6.08	1.44	0.34	2.02	3.04	1.06	4.35	0.91	0.81	4.01	0.87	2.54	1.97	3.69	1.80	2.70	1.48	5.80				
QUOTE PROGETTO							354.30	353.20	353.20	353.19	353.15	353.12	353.10	353.12	352.60	352.12	352.45	352.64	352.64	352.54	352.27	352.01	351.89	351.89	350.90		
DIST.PARZIALI PROGETTO							1.64	0.50	1.49	1.51	0.50	0.75	0.79	0.72	2.41	1.25	1.50	3.75	3.75	1.70	1.25	1.48					

SCAVI E BONIFICHE	
STERRO	14,583 mq
RILEVATI	
RILEVATO	15,477 mq
TERRENO VEGETALE	6,971 m
SOVRASTRUTTURA STRADALE	
STRATO DI USURA	4,000 m
STRATO DI BINDER	4,000 m
SOVRAST. SS121 lotto 2A	
MISTO GRANULARE	4,00 m

SEZIONE N. : 34 SEZIONE N. : 237
 QT. PROGETTO : 356.496 QT. PROGETTO : 353.266
 DIST.PROG. : 471.132 DIST.PROG. : 4718.048
 DIST.PREC. : 20.611
 DIST.SUCC. : 2.815

SCALA 1:200

QT.RIF. 340.000




QUOTE TERRENO		361.63	361.47		359.63	359.04	358.23	357.56	357.30	357.08	356.87	356.87	355.76	355.61	355.00	354.55	354.03	353.51	353.37		353.20	353.15	353.02	353.04	352.84	352.08	351.00	350.86
DIST.PARZIALI TERRENO	17.87	0.89		7.30	2.53	3.72	3.58	1.67	1.11	3.00	1.55	0.92	1.31	1.03	0.55	1.42	4.73	1.31	3.77	0.89	2.20	1.91	2.98	1.46	7.12			
QUOTE PROGETTO								358.35	357.54	357.10	356.55	356.50	356.46	356.45	356.47		354.56	353.54	353.51	353.44		353.27	353.09	353.02	353.02	353.02	352.72	
DIST.PARZIALI PROGETTO								1.22	0.67	0.82	0.50	1.49	1.51	0.50	0.75	2.86	1.52	0.67	1.50	3.75	3.75	1.70	1.25	0.44				

SCAVI E BONIFICHE	
STERRO	13.063 mq
RILEVATI	
RILEVATO	16.037 mq
TERRENO VEGETALE	5.889 m
SOVRASTRUTTURA STRADALE	
STRATO DI USURA	4.000 m
STRATO DI BINDER	4.000 m
SOVRAST. SS121 lotto 2A	
MISTO GRANULARE	4.00 m

SEZIONE N. : 34.A SEZIONE N. : 237
 QT. PROGETTO : 356.565 QT. PROGETTO : 353.266
 DIST.PROG. : 473.947 DIST.PROG. : 4718.048
 DIST.PREC. : 2.815
 DIST.SUCC. : 17.432

SCALA 1:200

QT.RIF. 330.000



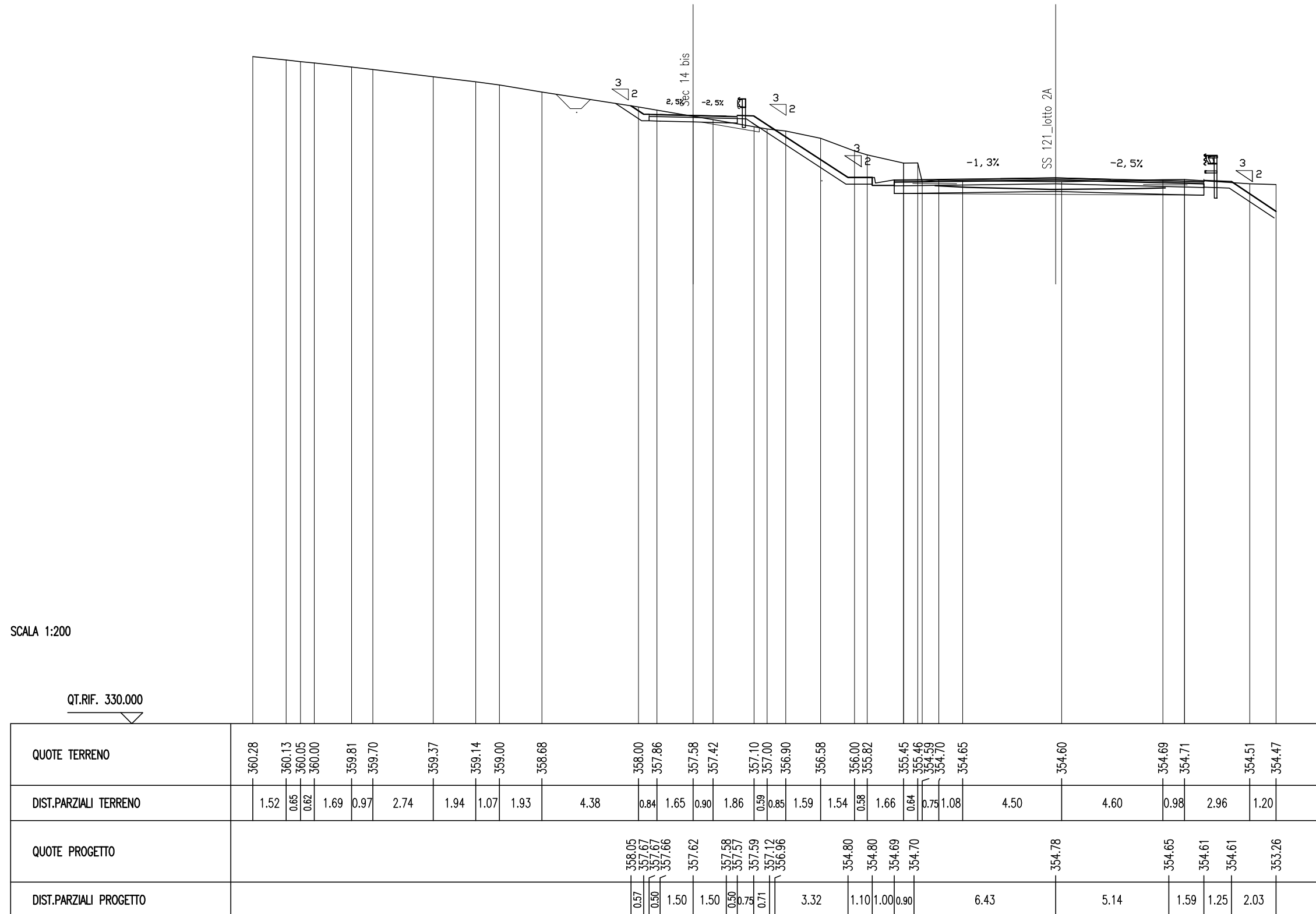
QUOTE TERRENO	360.01	359.78	359.62	359.35	359.02	358.73	358.44	358.24	358.04	357.60	357.40	357.00	356.11	355.99	355.60	355.00	354.09	353.87	353.44	353.39	353.25	353.13	353.09	353.00	352.93	352.79	352.37	352.00	351.44	351.00	350.43	350.14
DIST.PARZIALI TERRENO	0.85	0.72	1.26	1.58	1.14	1.32	0.93	0.88	2.40	0.93	1.69	4.11	0.57	2.21	2.09	0.82	0.59	1.51	3.78	3.69	1.39	0.86	1.52	0.93	1.03	0.86	1.63	1.69	6.33	3.23		
QUOTE PROGETTO													356.61	356.60	356.56	356.53	356.51	356.53	354.56	353.41	353.51	353.44	353.27	353.09	353.02	353.02	352.72					
DIST.PARZIALI PROGETTO													0.50	1.50	1.50	0.50	0.75	2.96	1.71	0.36	1.50	3.75	3.75	1.70	1.25	0.44						

VIABILITA' SECONDARIA

TRONCO 14 bis

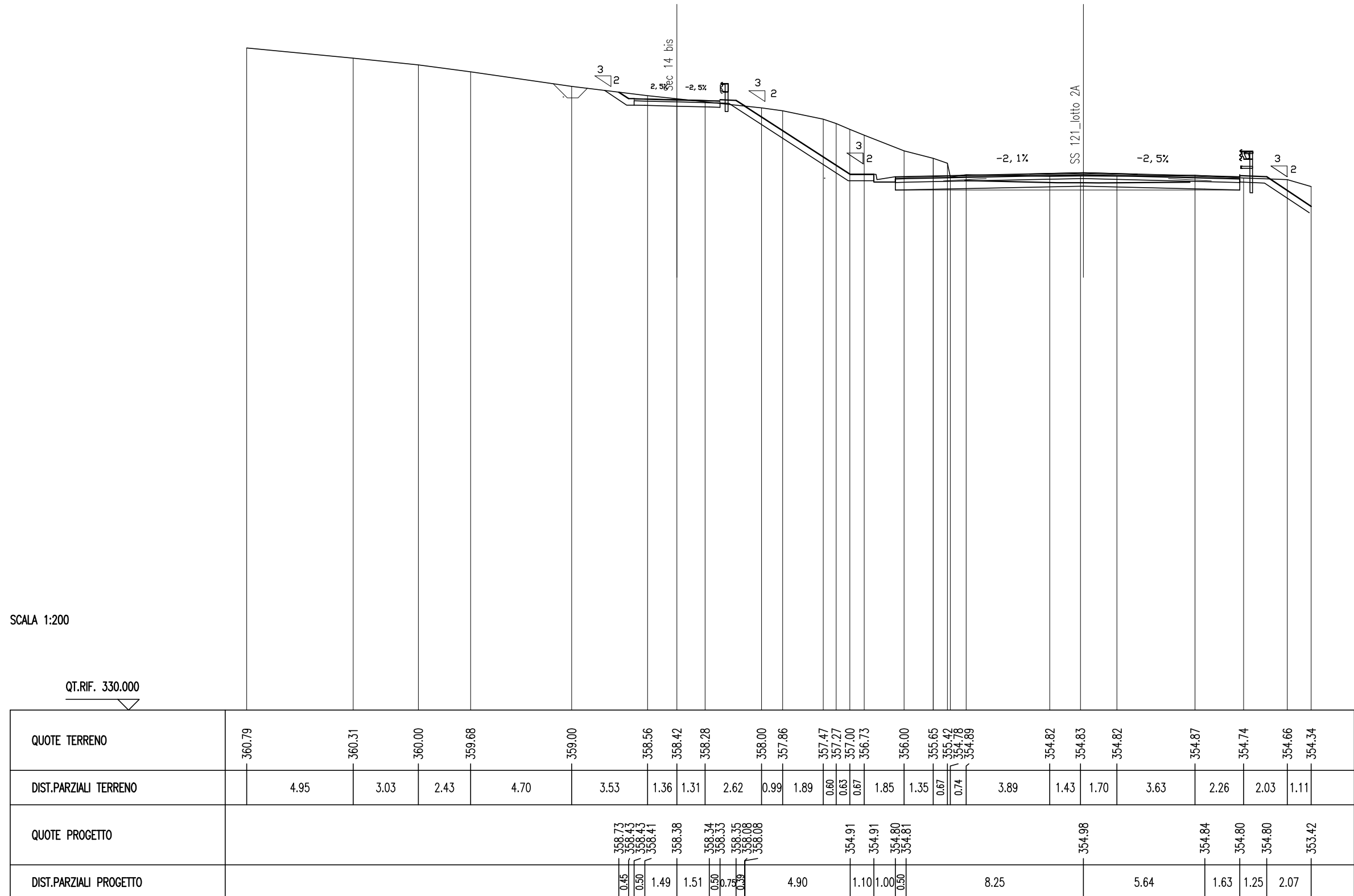
SCAVI E BONIFICHE Sec 14 bis	
STERRO	1.57 mq
SCOTICO	2.62 m
RILEVATI Sec 14 bis	
RILEVATO	0.20 mq
TERRENO VEGETALE	2.84 m
SOVRAST. Sec 14 bis	
USURA	4.00 m
BINDER	4.00 m
MISTO GRANULARE	4.00 m

SEZIONE N. : 7 SEZIONE N. : 240
 QT. PROGETTO : 357.62 QT. PROGETTO : 354.78
 DIST.PROG. : 23.06 DIST.PROG. : 4778.04
 DIST.PREC. : 6.43
 DIST.SUCC. : 2.60



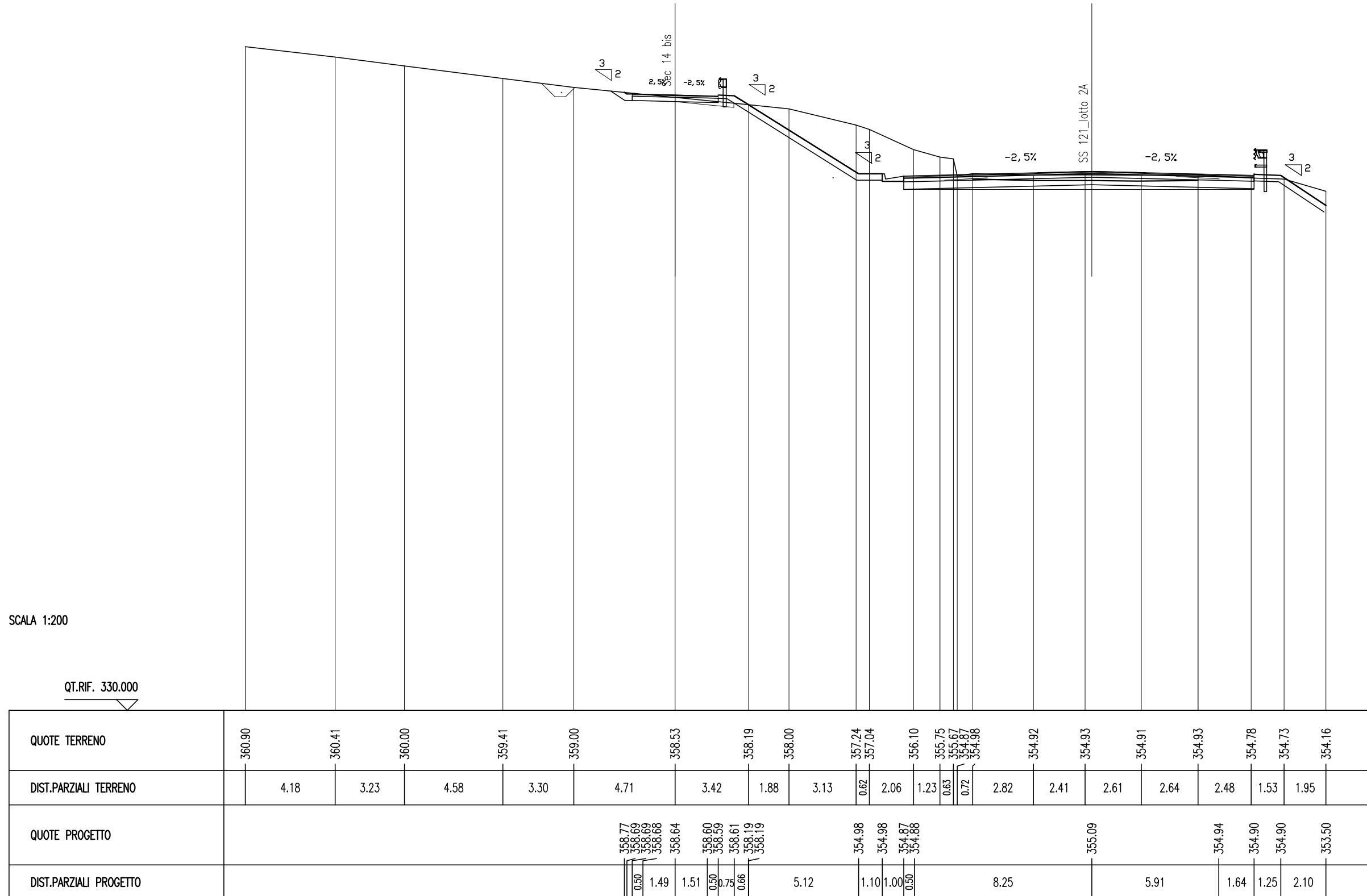
SCAVI E BONIFICHE Sec 14 bis	
STERRO	1.85 mq
RILEVATI Sec 14 bis	
RILEVATO	0.01 mq
TERRENO VEGETALE	2.03 m
SOVRAST. Sec 14 bis	
USURA	4.00 m
BINDER	4.00 m
MISTO GRANULARE	4.00 m

SEZIONE N. : 9 SEZIONE N. : P2S
 QT. PROGETTO : 358.38 QT. PROGETTO : 354.98
 DIST.PROG. : 32.84 DIST.PROG. : 4786.05
 DIST.PREC. : 7.18
 DIST.SUCC. : 0.47



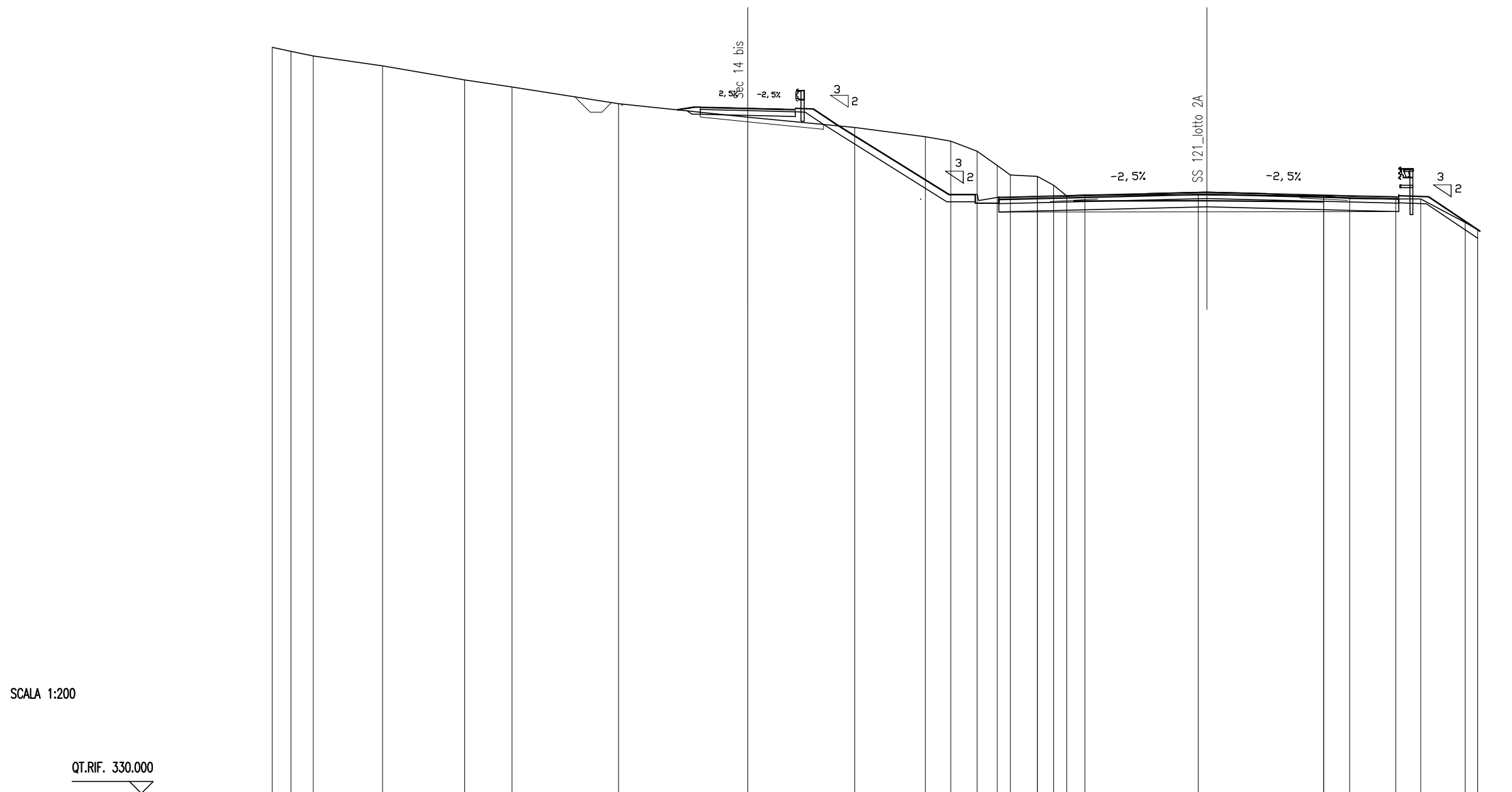
SCAVI E BONIFICHE Sec 14 bis	
STERRO	1.01 mq
SCOTICO	2.84 m
RILEVATI Sec 14 bis	
RILEVATO	0.10 mq
TERRENO VEGETALE	1.93 m
SOVRAST. Sec 14 bis	
USURA	4.00 m
BINDER	4.00 m
MISTO GRANULARE	4.00 m

SEZIONE N. : 11 SEZIONE N. : 240.A
 QT. PROGETTO : 358.64 QT. PROGETTO : 355.09
 DIST.PROG. : 38.44 DIST.PROG. : 4790.30
 DIST.PREC. : 5.13
 DIST.SUCC. : 2.51



SCAVI E BONIFICHE Sec 14 bis	
STERRO	0.09 mq
SCOTICO	5.18 m
RILEVATI Sec 14 bis	
RILEVATO	0.68 mq
TERRENO VEGETALE	2.99 m
SOVRAST. Sec 14 bis	
USURA	4.00 m
BINDER	4.00 m
MISTO GRANULARE	4.00 m

SEZIONE N. : 13 SEZIONE N. : 241
 QT. PROGETTO : 358.81 QT. PROGETTO : 355.28
 DIST.PROG. : 46.79 DIST.PROG. : 4798.04
 DIST.PREC. : 5.84
 DIST.SUCC. : 8.62



SCALA 1:200

QT.RIF. 330.000

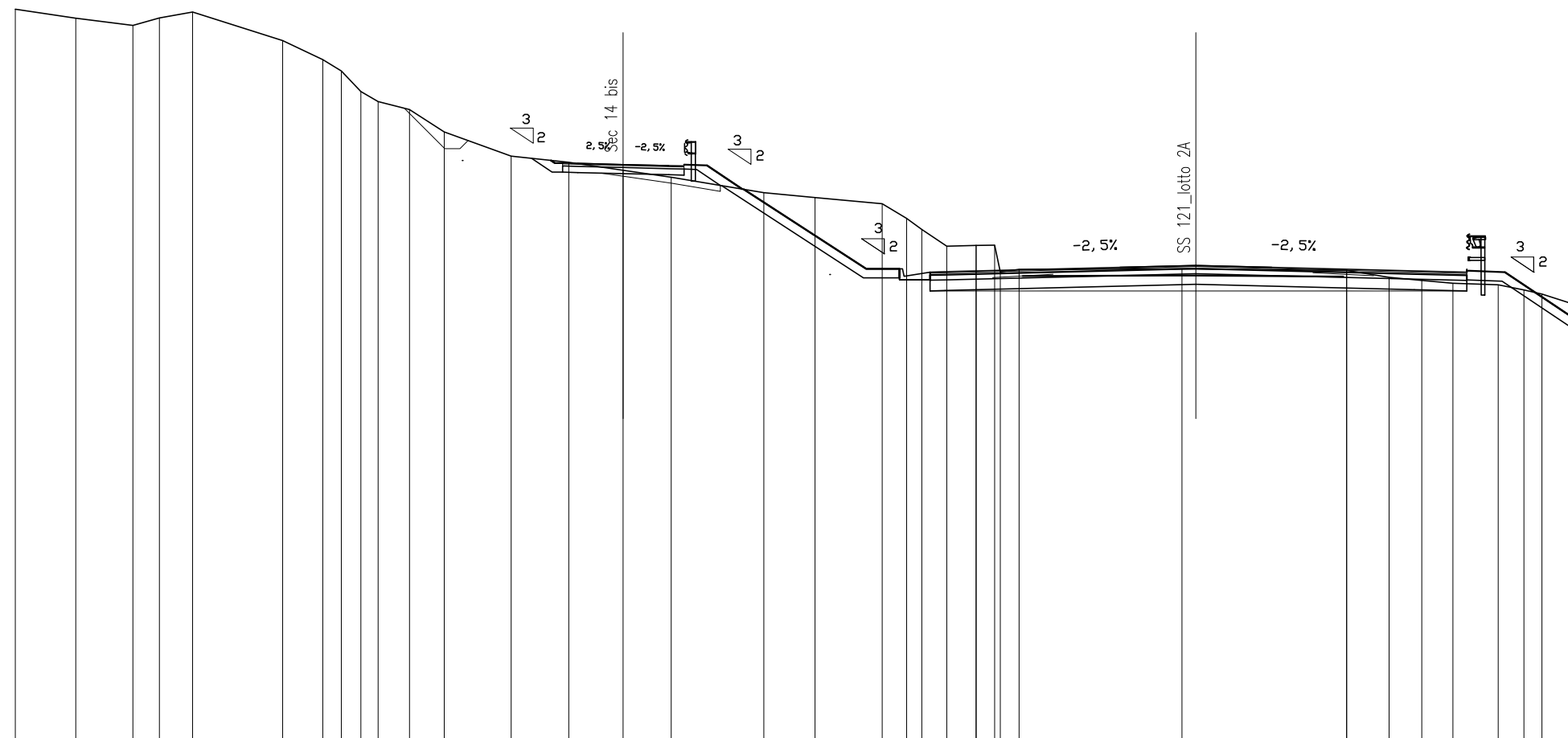
QUOTE TERRENO	361.37	361.20	361.00	360.59	360.00	359.70	359.00	358.43	358.00	357.61	357.42	357.00	356.40	356.00	355.94	355.57	355.12	355.16	355.17	355.12	355.01	354.99	354.99	354.00	353.71	
DIST.PARZIALI TERRENO	0.79	0.94	2.91	3.45	2.00	4.47	5.44	4.49	2.98	1.06	1.11	0.85	0.54	1.13	0.89	0.55	0.76	4.77	5.27	1.09	1.94	1.06	1.87	0.53		
QUOTE PROGETTO								358.74	358.86	358.86	358.84	358.81	358.77	358.76	358.78	358.06			355.17	355.17	355.06	355.08	355.12	355.08	355.08	353.64
DIST.PARZIALI PROGETTO								0.70	0.50	1.50	1.50	0.50	0.75	1.07	4.64	1.10	1.00	0.50	8.25	6.39	1.68	1.25	2.16			

SCAVI E BONIFICHE Sec 14 bis	
STERRO	0.76 mq
SCOTICO	3.92 m
RILEVATI Sec 14 bis	
RILEVATO	0.38 mq
TERRENO VEGETALE	2.55 m
SOVRAST. Sec 14 bis	
USURA	4.00 m
BINDER	4.00 m
MISTO GRANULARE	4.00 m

SEZIONE N. : 15 SEZIONE N. : 241.A
 QT. PROGETTO : 358.93 QT. PROGETTO : 355.61
 DIST.PROG. : 60.50 DIST.PROG. : 4810.79
 DIST.PREC. : 5.09
 DIST.SUCC. : 0.32

SCALA 1:200

QT.RIF. 340.000



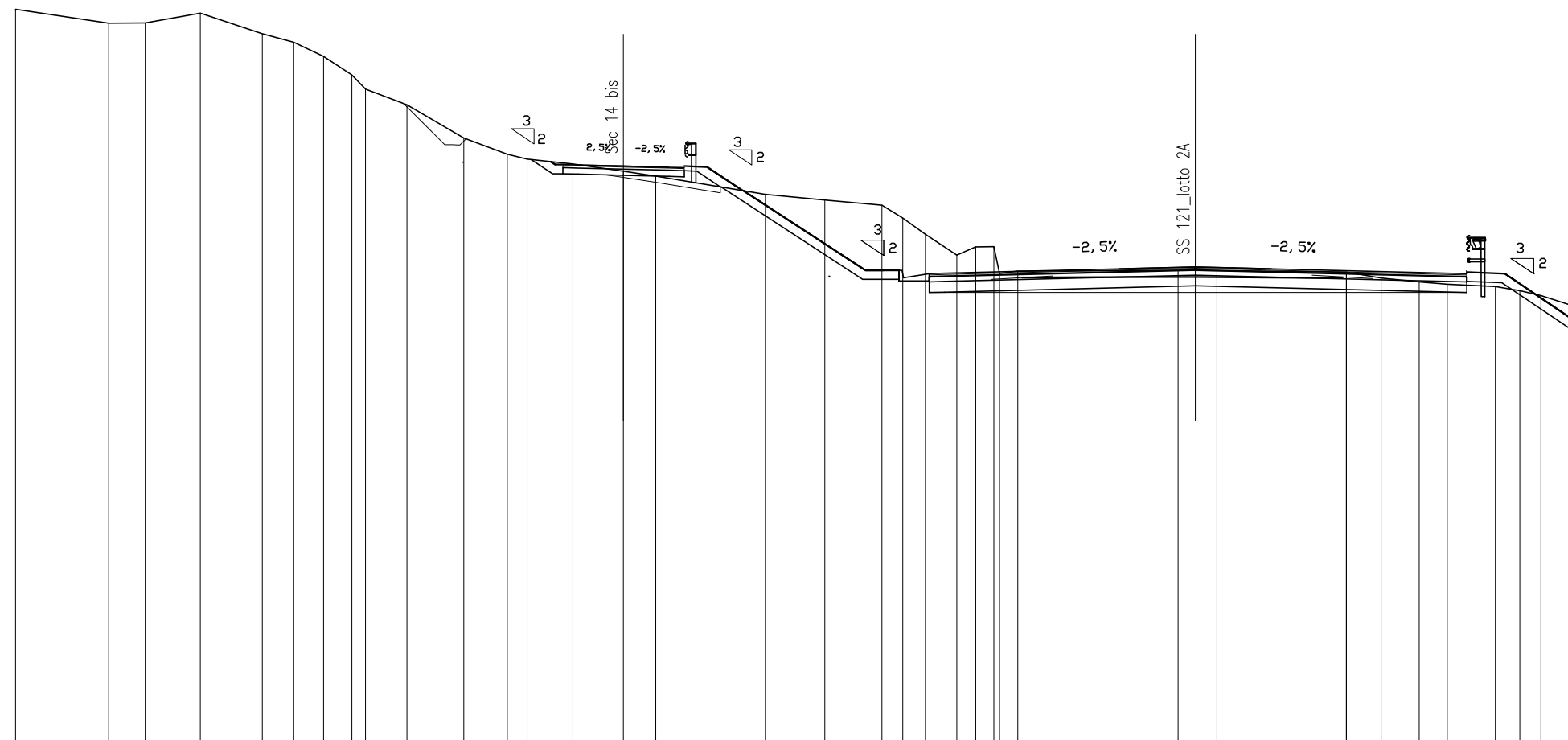
QUOTE TERRENO	364.03	363.74	363.50	363.75	363.94	363.00	362.37	362.00	361.33	361.00	360.74	360.00	359.20	359.00	358.74	358.51	358.00	357.84	357.64	357.15	356.79	356.24	356.26	356.28	355.49	355.48	355.50	355.44	355.21	355.11	355.02	354.96	354.80	354.66	354.32
DIST.PARZIALI TERRENO	2.00	1.88	0.87	1.09	2.96	1.32	0.61	0.65	0.56	1.03	1.14	2.20	1.90	1.78	1.58	3.05	1.68	2.21	0.81	0.50	0.82	0.97	0.60	0.62	5.36	5.42	1.40	1.07	1.03	1.49	0.84	0.80	1.06		
QUOTE PROGETTO													359.06	358.98	358.96	358.93	358.89	358.88	358.90	358.12	358.11		355.50	355.50	355.39	355.40		355.61		355.43	355.38	355.38		353.86	
DIST.PARZIALI PROGETTO													0.50	1.49	1.51	0.50	0.75	1.17		4.03	1.10	1.00	0.50	8.25	7.19	1.73	1.25	2.28							

SCAVI E BONIFICHE Sec 14 bis	
STERRO	0.83 mq
SCOTICO	3.78 m
RILEVATI Sec 14 bis	
RILEVATO	0.36 mq
TERRENO VEGETALE	2.57 m
SOVRAST. Sec 14 bis	
USURA	4.00 m
BINDER	4.00 m
MISTO GRANULARE	4.00 m

SEZIONE N. : 16 SEZIONE N. : P3S
 QT. PROGETTO : 358.93 QT. PROGETTO : 355.61
 DIST.PROG. : 60.82 DIST.PROG. : 4811.05
 DIST.PREC. : 0.32
 DIST.SUCC. : 1.13

SCALA 1:200

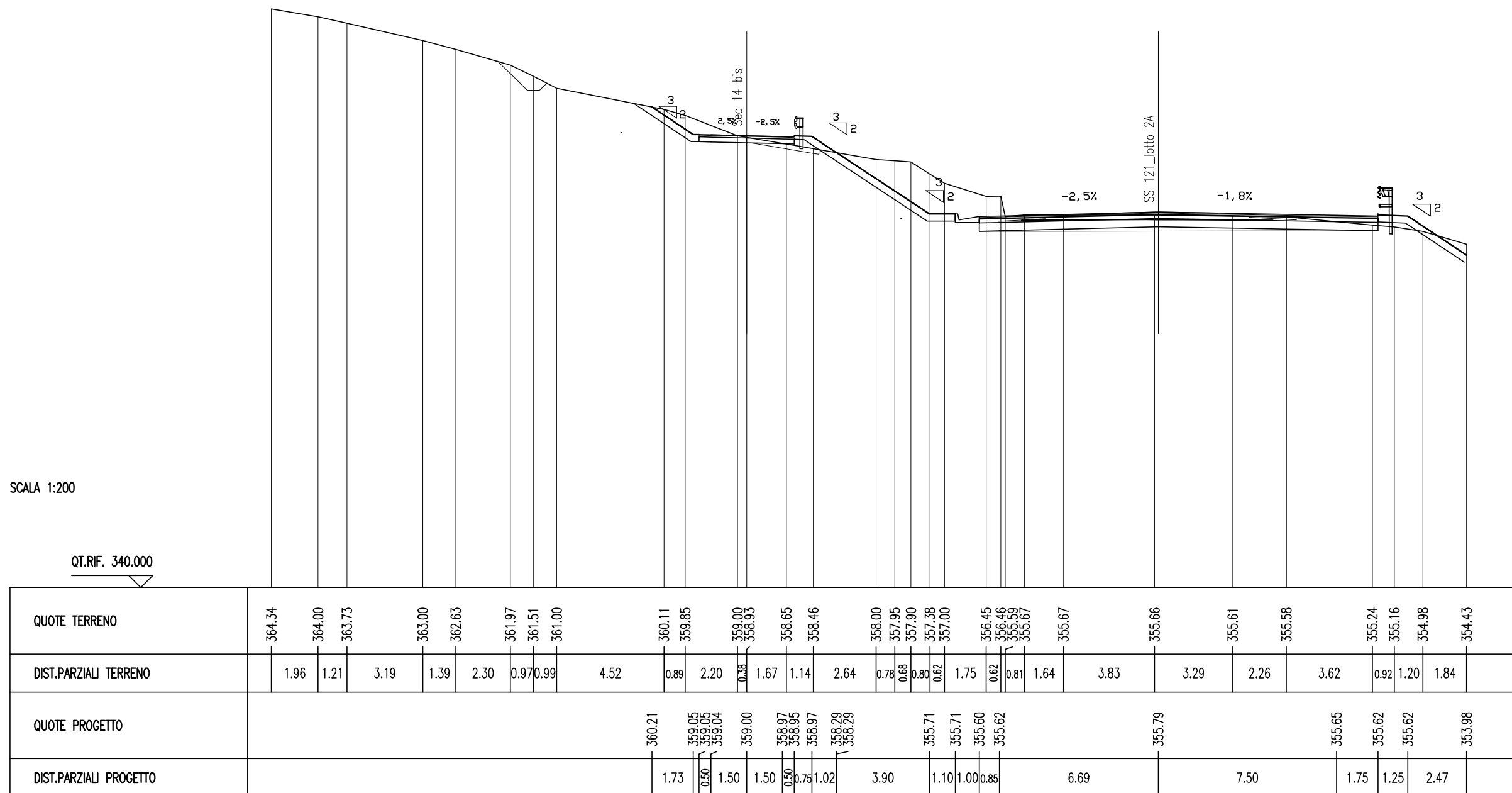
QT.RIF. 340.000



QUOTE TERRENO	364.09	363.63	363.64	363.96	363.29	363.00	362.54	361.93	361.46	360.94	359.85	359.32	359.16	359.00	358.76	358.60	358.00	357.82	357.64	357.22	356.68	356.00	356.27	356.28	355.40	355.48	355.50	355.49	355.44	355.24	355.12	355.05	354.97	354.83	354.67	354.32
DIST.PARZIALI TERRENO	3.07	1.20	1.81	2.04	1.03	0.98	0.94	0.44	1.37	1.87	1.43	0.86	1.51	1.66	1.07	3.61	1.95	1.88	0.89	0.74	1.03	0.82	0.80	0.80	0.80	0.80	5.27	1.28	4.26	1.14	1.25	0.92	1.58	0.80	0.70	1.08
QUOTE PROGETTO													359.08	358.98	358.98	358.97	358.93		355.50	355.50	355.39	355.41					355.61		355.43	355.39	355.39	355.39				353.86
DIST.PARZIALI PROGETTO													0.50	1.49	1.51	0.50	0.75	1.16	4.01	1.10	1.00	0.50				8.25		7.21	1.73	1.25	2.27					

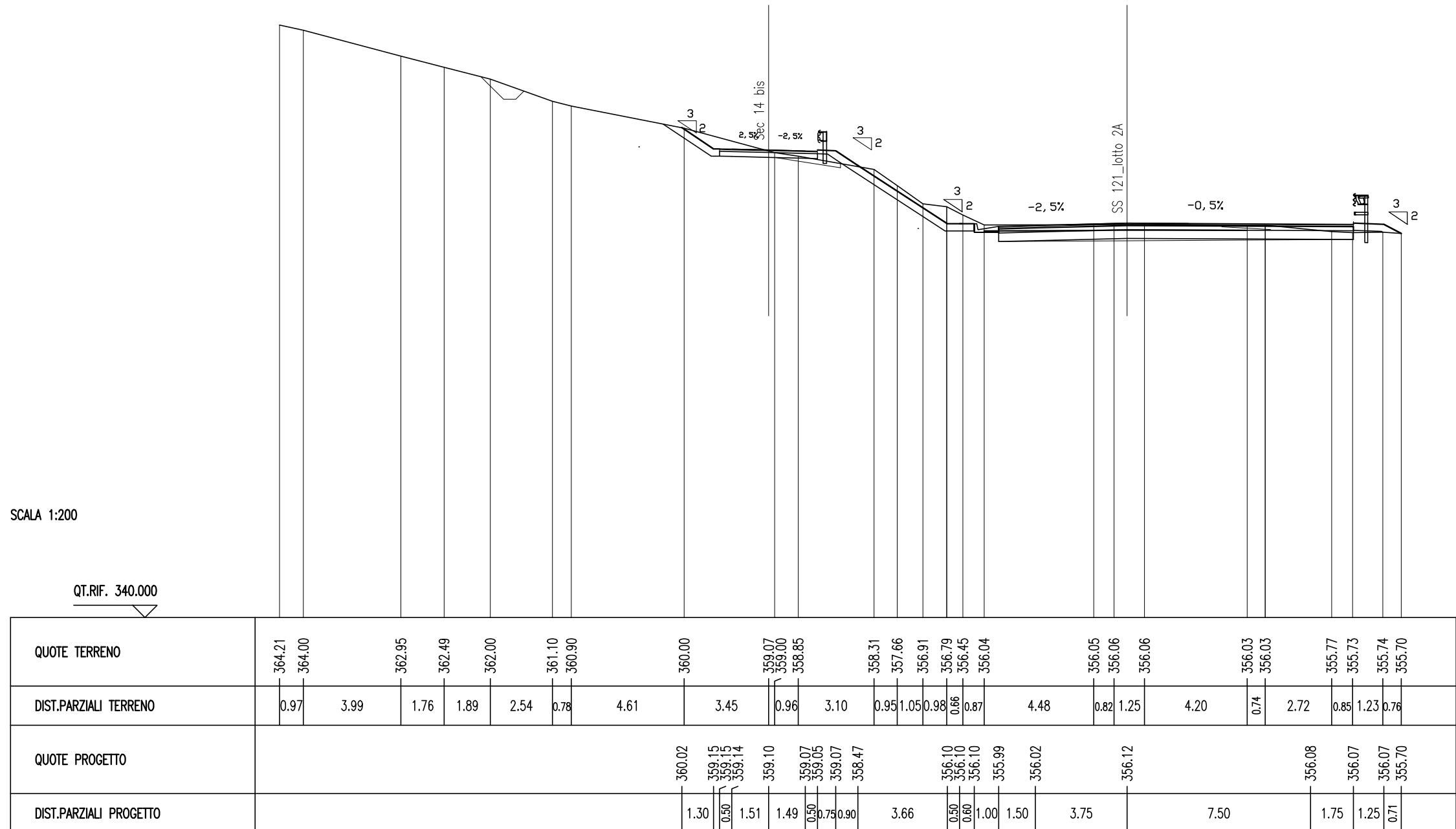
SCAVI E BONIFICHE Sec 14 bis	
STERRO	2,86 mq
SCOTICO	2,82 m
RILEVATI Sec 14 bis	
RILEVATO	0,22 mq
TERRENO VEGETALE	4,31 m
SOVRAST. Sec 14 bis	
USURA	4,00 m
BINDER	4,00 m
MISTO GRANULARE	4,00 m

SEZIONE N. : 19 SEZIONE N. : 242
 QT. PROGETTO : 359.00 QT. PROGETTO : 355.79
 DIST.PROG. : 69.21 DIST.PROG. : 4818.04
 DIST.PREC. : 0.71
 DIST.SUCC. : 1.15



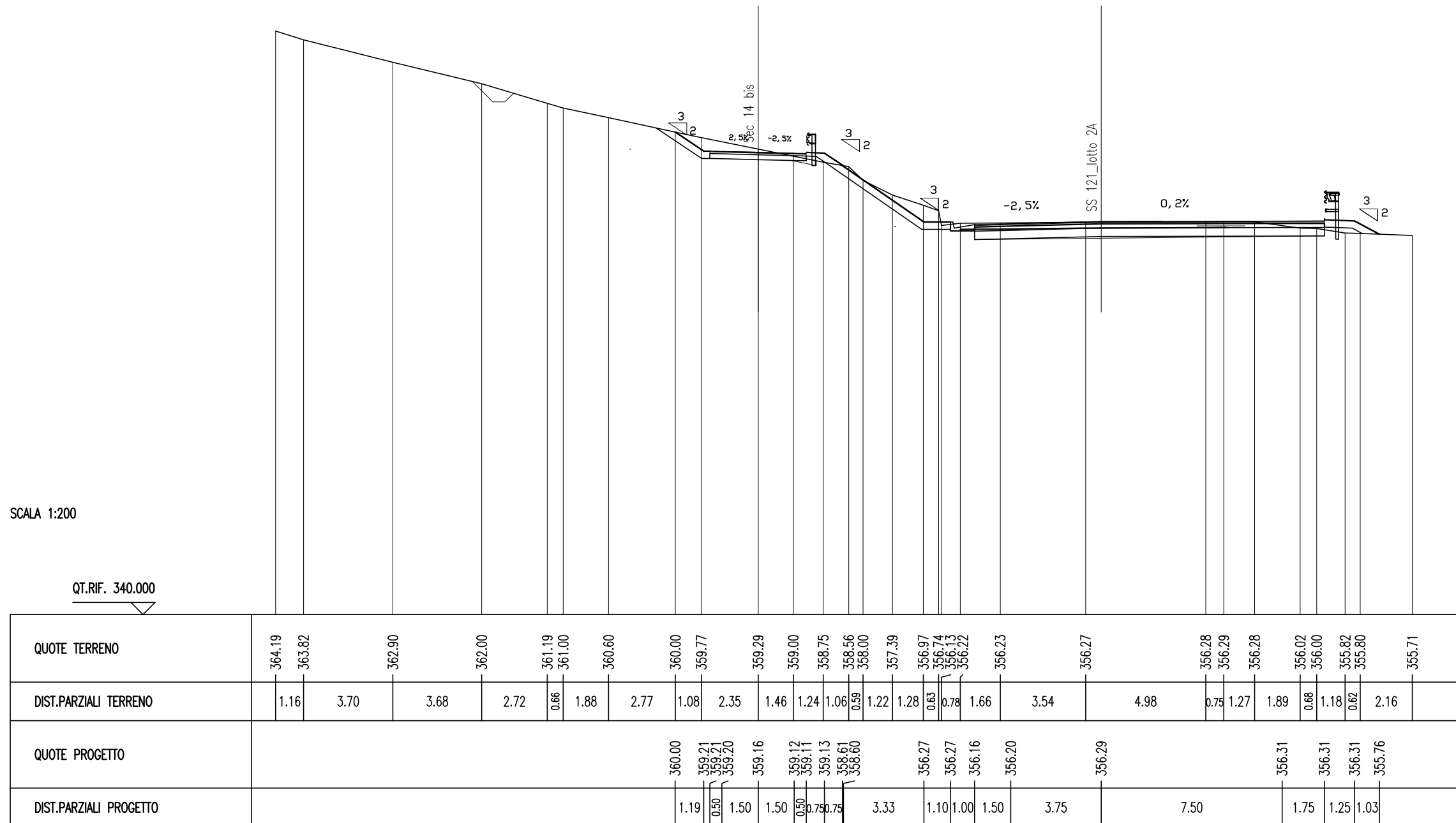
SCAVI E BONIFICHE Sec 14 bis	
STERRO	2,43 mq
SCOTICO	2,68 m
RILEVATI Sec 14 bis	
RILEVATO	0,17 mq
TERRENO VEGETALE	3,64 m
SOVRAST. Sec 14 bis	
USURA	4,00 m
BINDER	4,00 m
MISTO GRANULARE	4,00 m

SEZIONE N. : 22 SEZIONE N. : P4S
 QT. PROGETTO : 359.10 QT. PROGETTO : 356.12
 DIST.PROG. : 80.83 DIST.PROG. : 4831.06
 DIST.PREC. : 1.66
 DIST.SUCC. : 6.20



SCAVI E BONIFICHE Sec 14 bis	
STERRO	2,85 mq
SCOTICO	1,07 m
RILEVATI Sec 14 bis	
RILEVATO	0,09 mq
TERRENO VEGETALE	3,38 m
SOVRAST. Sec 14 bis	
USURA	4,00 m
BINDER	4,00 m
MISTO GRANULARE	4,00 m

SEZIONE N. : 23 SEZIONE N. : 243
 QT. PROGETTO : 359.16 QT. PROGETTO : 356.29
 DIST.PROG. : 87.03 DIST.PROG. : 4838.04
 DIST.PREC. : 6.20
 DIST.SUCC. : 0.96

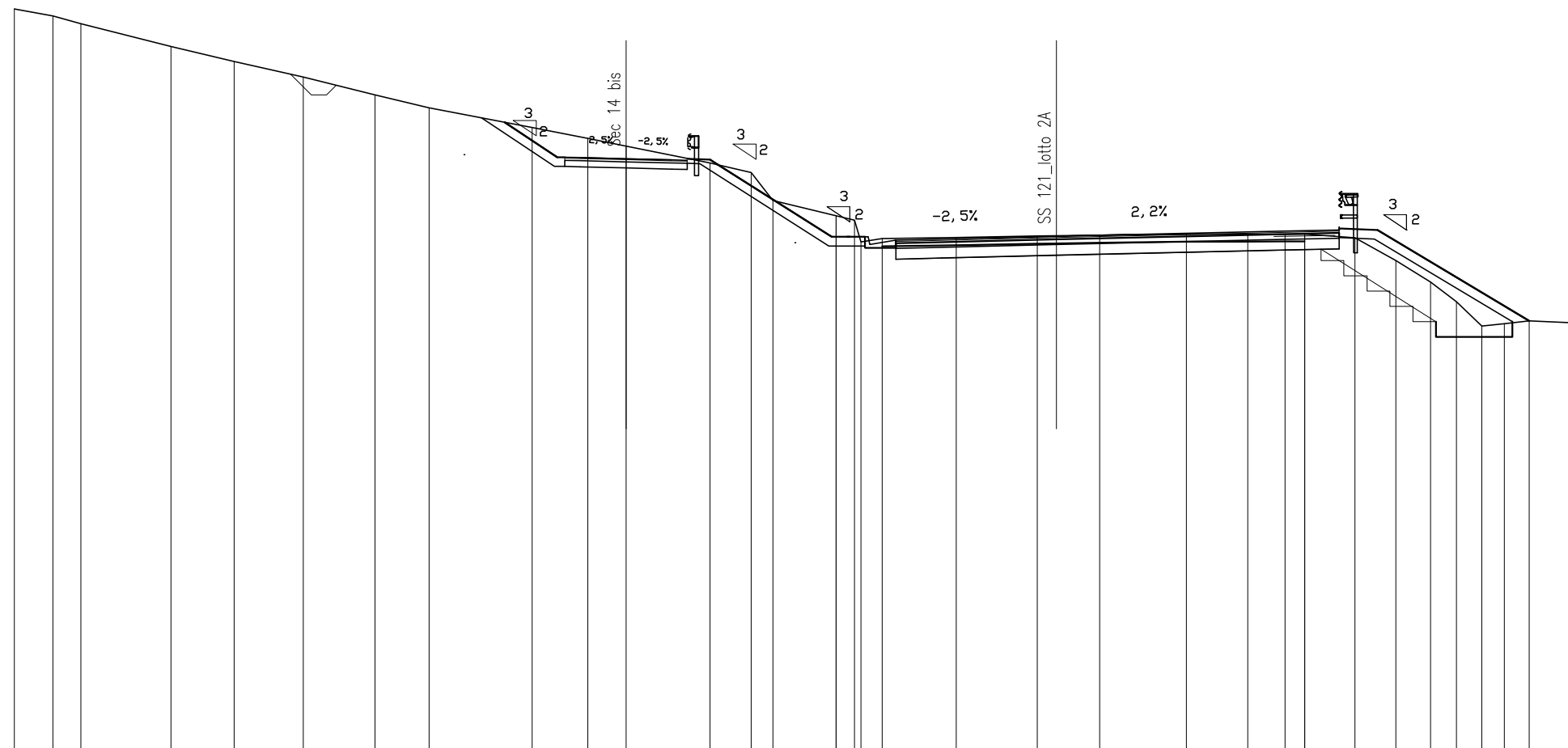


SCAVI E BONIFICHE Sec 14 bis	
STERRO	4.93 mq
RILEVATI Sec 14 bis	
TERRENO VEGETALE	3.37 m
SOVRAST. Sec 14 bis	
USURA	4.00 m
BINDER	4.00 m
MISTO GRANULARE	4.00 m

SEZIONE N. : 25 SEZIONE N. : 244
 QT. PROGETTO : 359.33 QT. PROGETTO : 356.80
 DIST.PROG. : 106.77 DIST.PROG. : 4858.05
 DIST.PREC. : 18.78
 DIST.SUCC. : 8.16

SCALA 1:200

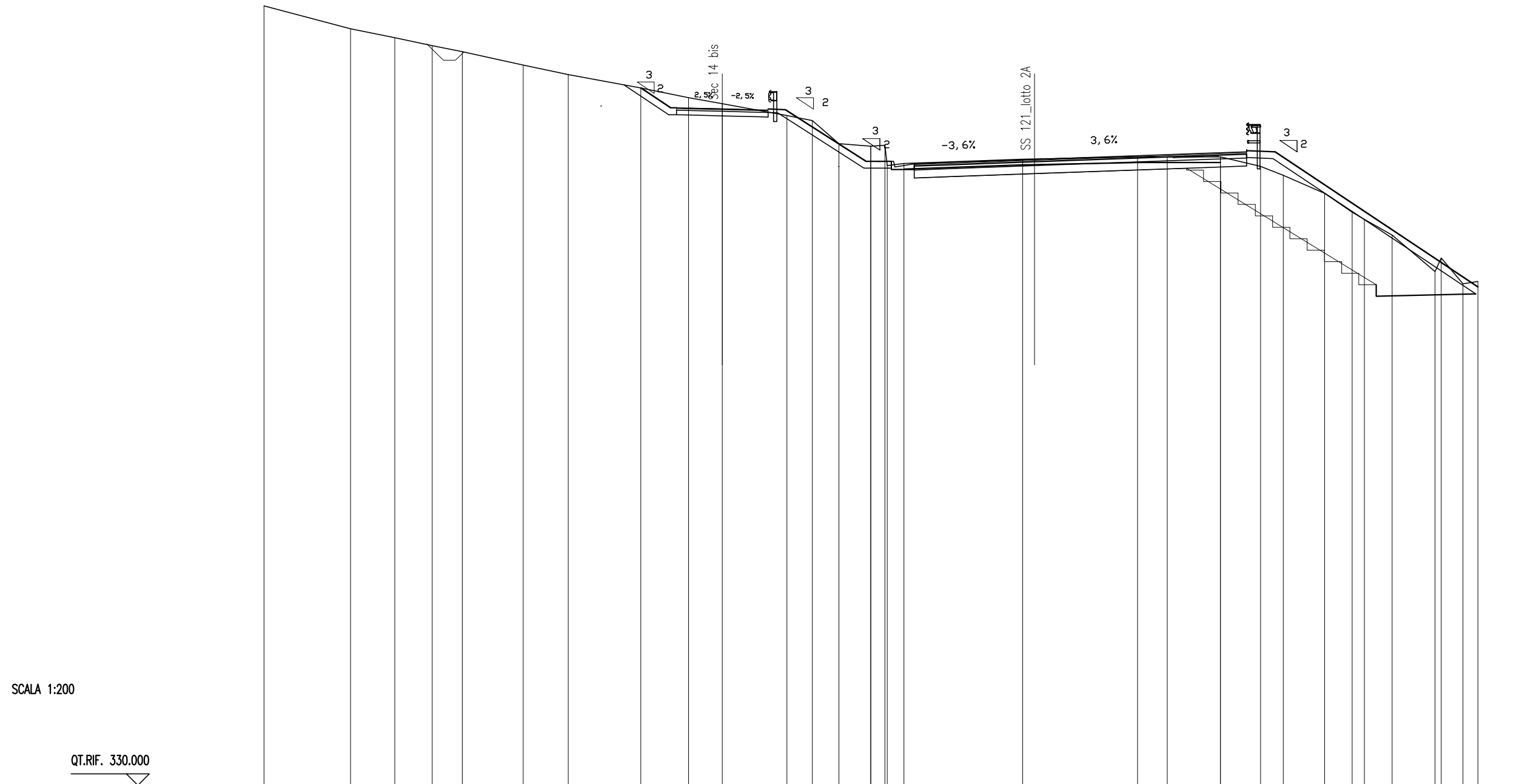
QT.RIF. 340.000



QUOTE TERRENO	364.23	364.00	363.74	363.00	362.51	362.00	361.42	361.00	360.35	360.00	359.75	359.19	358.88	357.97	357.46	357.37	356.81	356.72	356.75	356.80	356.83	356.86	356.87	356.87	356.87	356.75	356.00	355.29	354.65	353.86	353.94	354.03	353.97
DIST.PARZIALI TERRENO	1.26	0.92	2.94	2.07	2.26	2.35	1.77	3.37	1.82	1.25	2.75	1.35	0.71	2.06	0.61	0.89	2.43	2.64	2.04	2.84	2.00	1.22	0.65	1.64	1.34	1.14	0.84	0.83	0.73	0.82	1.34		
QUOTE PROGETTO									360.52	359.38	359.37	359.33	359.29	359.28	359.30	359.14	359.14	356.78	356.78	356.67	356.70	356.80		356.96	357.00	357.00					354.03		
DIST.PARZIALI PROGETTO									1.71	0.50	1.50	1.50	0.50	0.75	3.71	0.50	0.60	1.00	1.50	3.75		7.50	1.75	1.25									

SCAVI E BONIFICHE Sec 14 bis	
STERRO	3.48 mq
RILEVATI Sec 14 bis	
RILEVATO	0.01 mq
TERRENO VEGETALE	3.21 m
SOVRAST. Sec 14 bis	
USURA	4.00 m
BINDER	4.00 m
MISTO GRANULARE	4.00 m

SEZIONE N. : 27 SEZIONE N. : 245
 QT. PROGETTO : 359.50 QT. PROGETTO : 357.30
 DIST.PROG. : 126.32 DIST.PROG. : 4878.05
 DIST.PREC. : 11.38
 DIST.SUCC. : 7.31



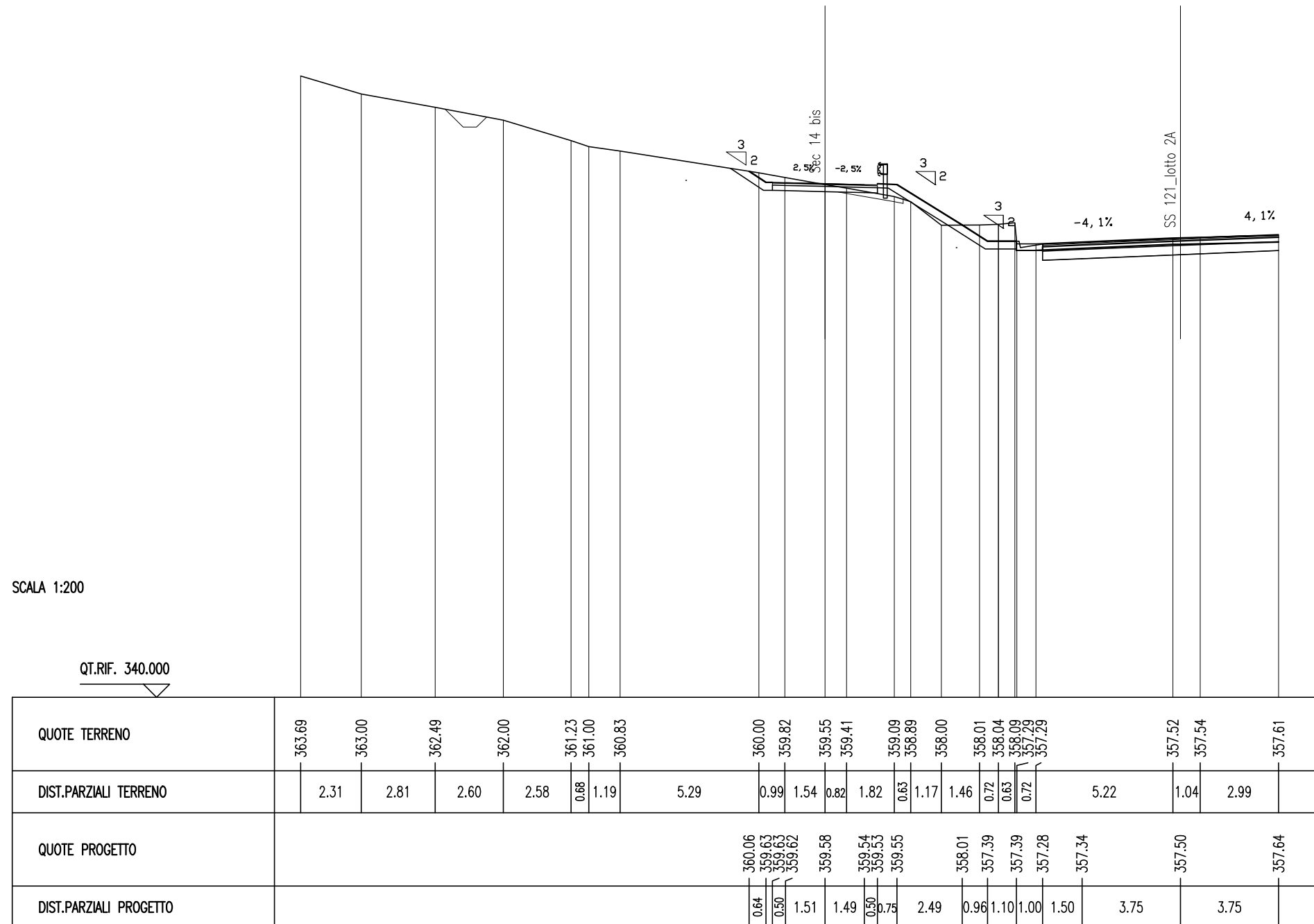
SCALA 1:200

QT.RIF. 330.000

QUOTE TERRENO	364.00	363.00	362.61	362.27	362.00	361.42	361.00	360.42	360.00	359.73	359.22	359.00	357.99	357.88	357.92	357.03	357.13	357.32	357.41	357.41	357.42	357.00	356.61	355.82	355.00	354.69	354.00	352.41	353.00	351.88	351.98
DIST.PARZIALI TERRENO		3.78	1.93	1.63	1.31	2.66	1.97	3.17	2.08	1.48	2.82	1.11	1.16	1.39	0.82	0.73		5.18		5.01	1.29	2.32	1.75	0.99	1.80	1.20	0.54	1.21	1.87	0.95	0.65
QUOTE PROGETTO								360.42	359.55	359.55	359.54	359.50	359.46	359.45	359.47	359.12		357.22	357.22	357.22	357.11	357.17		357.30		357.57	357.64	357.64			351.74
DIST.PARZIALI PROGETTO								1.30	0.50	1.50	1.50	0.50	0.75	0.55	2.98	0.50	0.60	1.00	1.50	3.75		7.50	1.75	1.25		8.84					

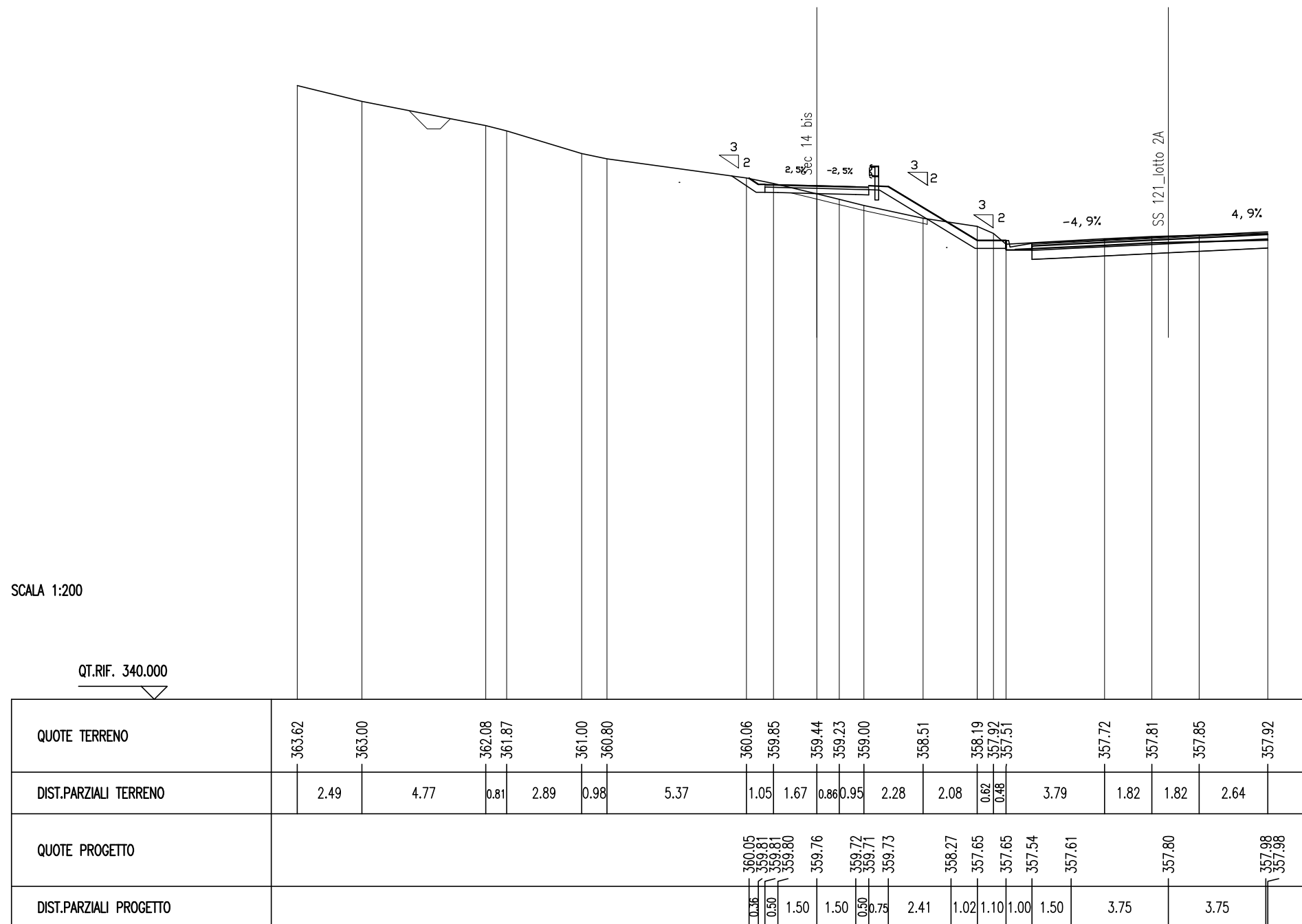
SCAVI E BONIFICHE Sec 14 bis	
STERRO	1.72 mq
SCOTICO	2.49 m
RILEVATI Sec 14 bis	
RILEVATO	0.30 mq
TERRENO VEGETALE	4.70 m
SOVRAST. Sec 14 bis	
USURA	4.00 m
BINDER	4.00 m
MISTO GRANULARE	4.00 m

SEZIONE N. : 29 SEZIONE N. : 245.B
 QT. PROGETTO : 359.58 QT. PROGETTO : 357.50
 DIST.PROG. : 133.82 DIST.PROG. : 4885.82
 DIST.PREC. : 0.19
 DIST.SUCC. : 11.80



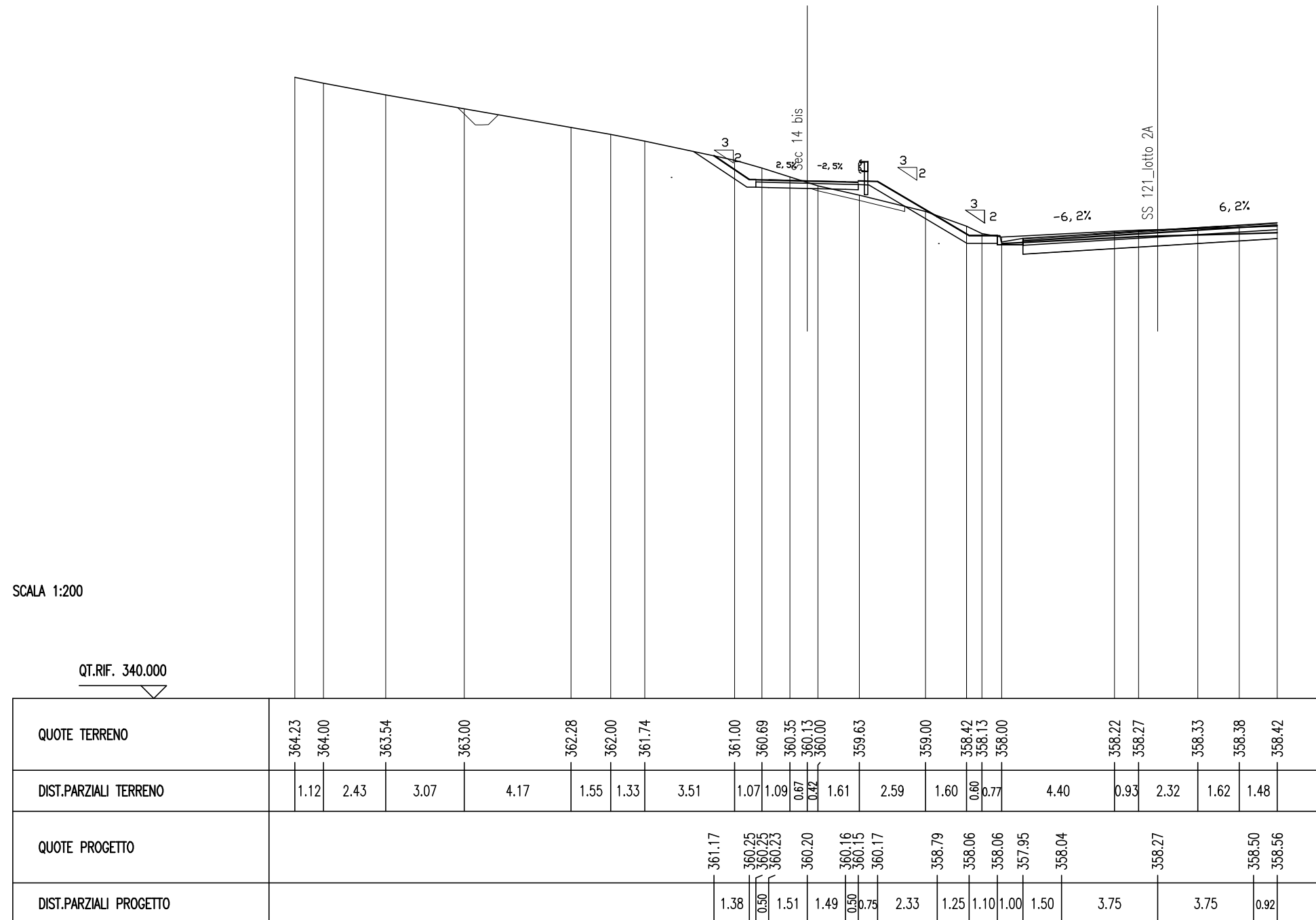
SCAVI E BONIFICHE Sec 14 bis	
STERRO	0,82 mq
SCOTICO	5,24 m
RILEVATI Sec 14 bis	
RILEVATO	1,41 mq
TERRENO VEGETALE	4,25 m
SOVRAST. Sec 14 bis	
USURA	4,00 m
BINDER	4,00 m
MISTO GRANULARE	4,00 m

SEZIONE N. : 30 SEZIONE N. : 246
 QT. PROGETTO : 359.76 QT. PROGETTO : 357.80
 DIST.PROG. : 145.62 DIST.PROG. : 4898.06
 DIST.PREC. : 11.80
 DIST.SUCC. : 19.29



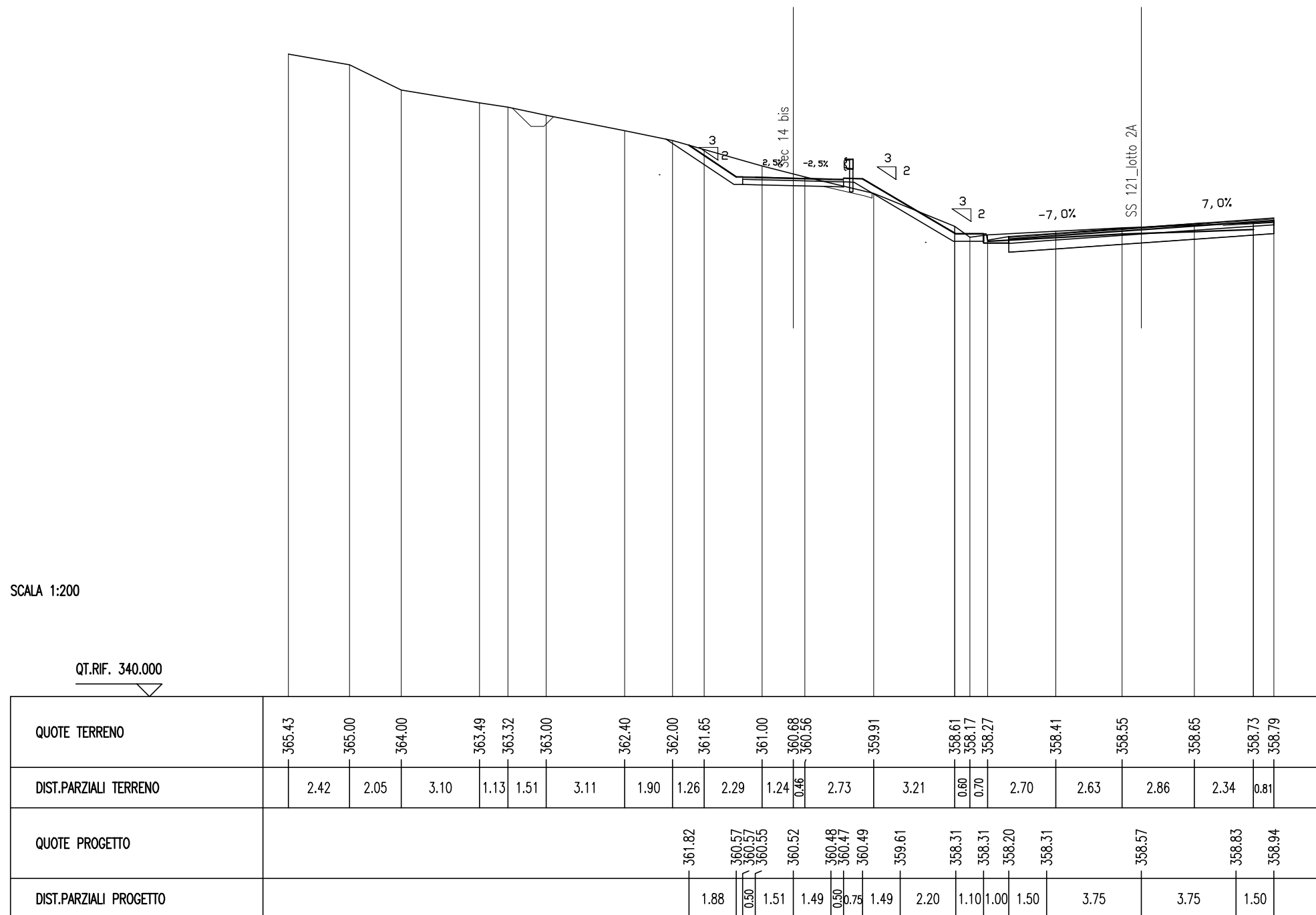
SCAVI E BONIFICHE Sec 14 bis	
STERRO	2.45 mq
SCOTICO	3.68 m
RILEVATI Sec 14 bis	
RILEVATO	0.64 mq
TERRENO VEGETALE	5.37 m
SOVRAST. Sec 14 bis	
USURA	4.00 m
BINDER	4.00 m
MISTO GRANULARE	4.00 m

SEZIONE N. : 31 SEZIONE N. : 247
 QT. PROGETTO : 360.20 QT. PROGETTO : 358.27
 DIST.PROG. : 164.92 DIST.PROG. : 4918.06
 DIST.PREC. : 19.29
 DIST.SUCC. : 12.45



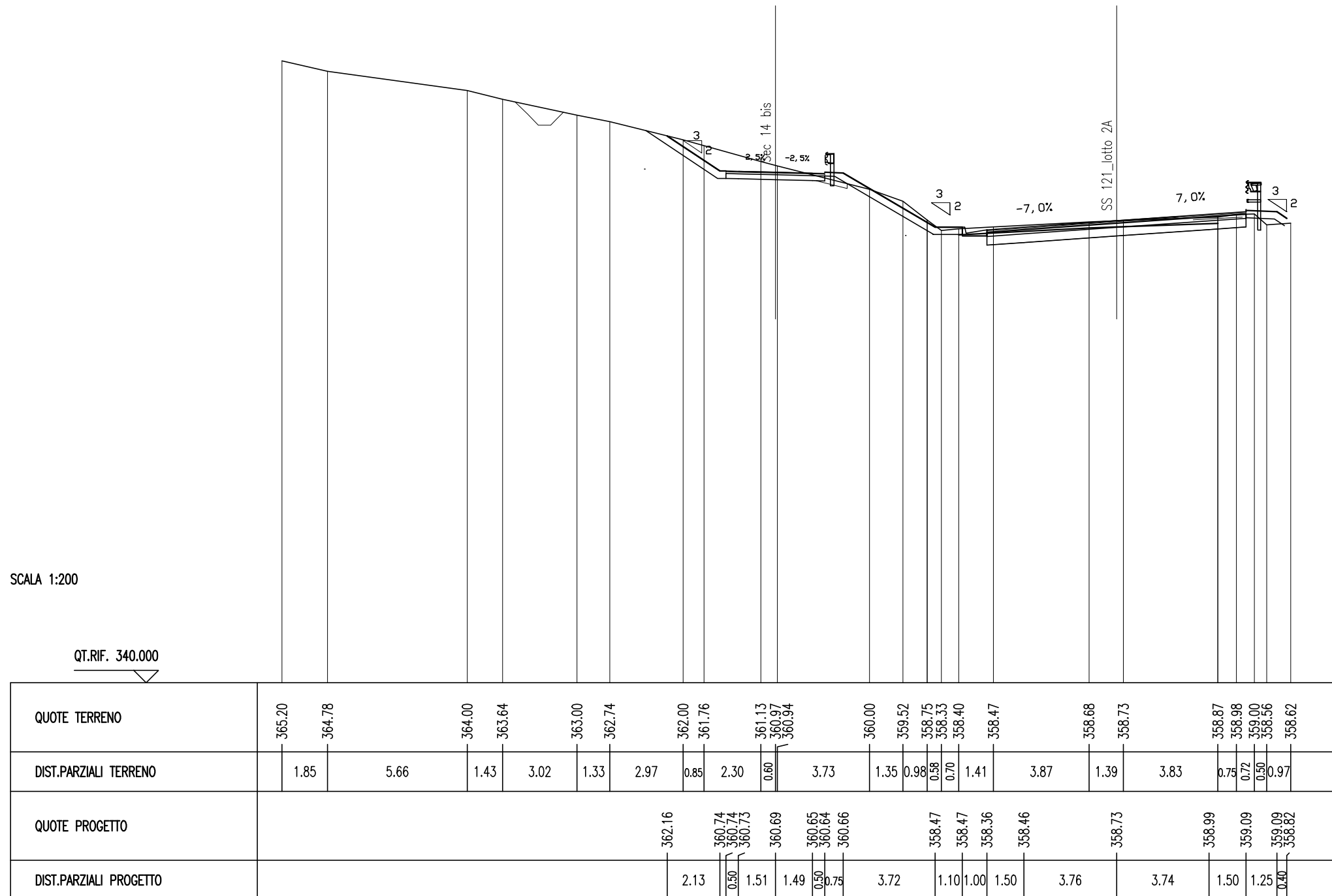
SCAVI E BONIFICHE Sec 14 bis	
STERRO	3.66 mq
SCOTICO	1.89 m
RILEVATI Sec 14 bis	
RILEVATO	0.15 mq
TERRENO VEGETALE	4.98 m
SOVRAST. Sec 14 bis	
USURA	4.00 m
BINDER	4.00 m
MISTO GRANULARE	4.00 m

SEZIONE N. : 32 SEZIONE N. : 247.A
 QT. PROGETTO : 360.52 QT. PROGETTO : 358.57
 DIST.PROG. : 177.36 DIST.PROG. : 4931.12
 DIST.PREC. : 12.45
 DIST.SUCC. : 6.64



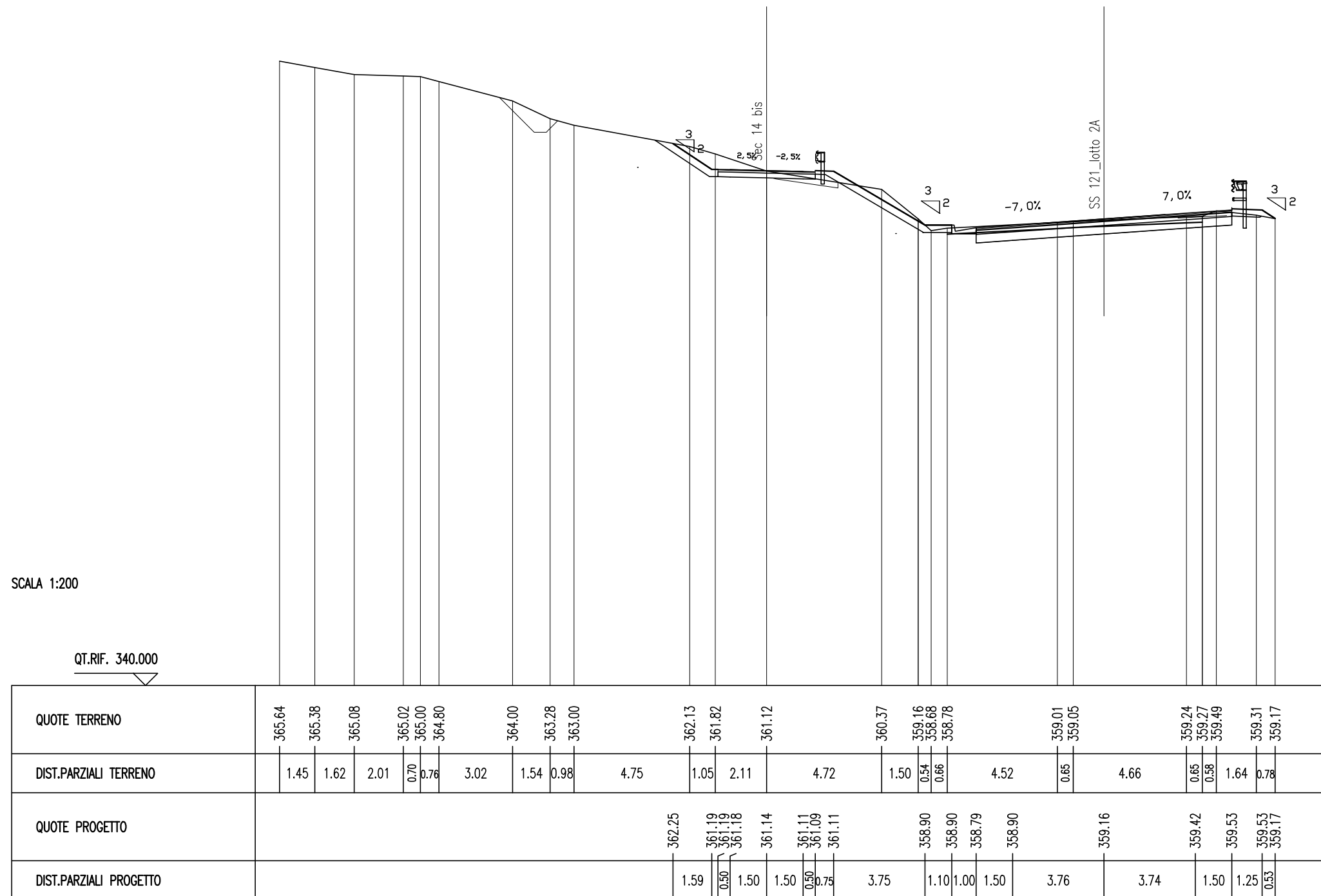
SCAVI E BONIFICHE Sec 14 bis	
STERRO	5,85 mq
SCOTICO	1,26 m
RILEVATI Sec 14 bis	
RILEVATO	0,09 mq
TERRENO VEGETALE	7,88 m
SOVRAST. Sec 14 bis	
USURA	4,00 m
BINDER	4,00 m
MISTO GRANULARE	4,00 m

SEZIONE N. : 33 SEZIONE N. : 248
 QT. PROGETTO : 360.69 QT. PROGETTO : 358.73
 DIST.PROG. : 184.00 DIST.PROG. : 4938.06
 DIST.PREC. : 6.64
 DIST.SUCC. : 17.62



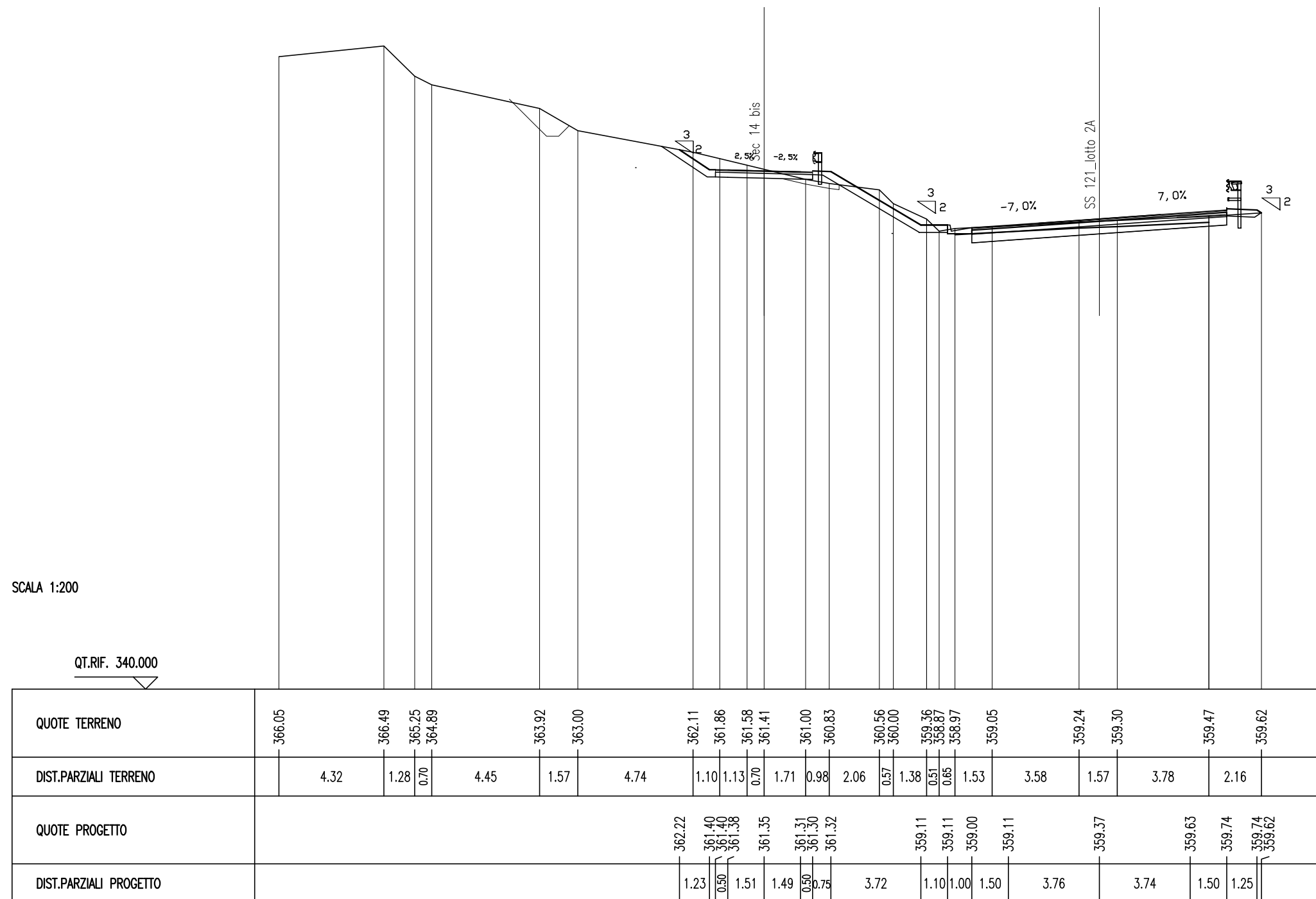
SCAVI E BONIFICHE Sec 14 bis	
STERRO	4.52 mq
SCOTICO	2.66 m
RILEVATI Sec 14 bis	
RILEVATO	0.18 mq
TERRENO VEGETALE	7.27 m
SOVRAST. Sec 14 bis	
USURA	4.00 m
BINDER	4.00 m
MISTO GRANULARE	4.00 m

SEZIONE N. : 35 SEZIONE N. : 249
 QT. PROGETTO : 361.14 QT. PROGETTO : 359.16
 DIST.PROG. : 203.11 DIST.PROG. : 4958.05
 DIST.PREC. : 1.49
 DIST.SUCC. : 9.63



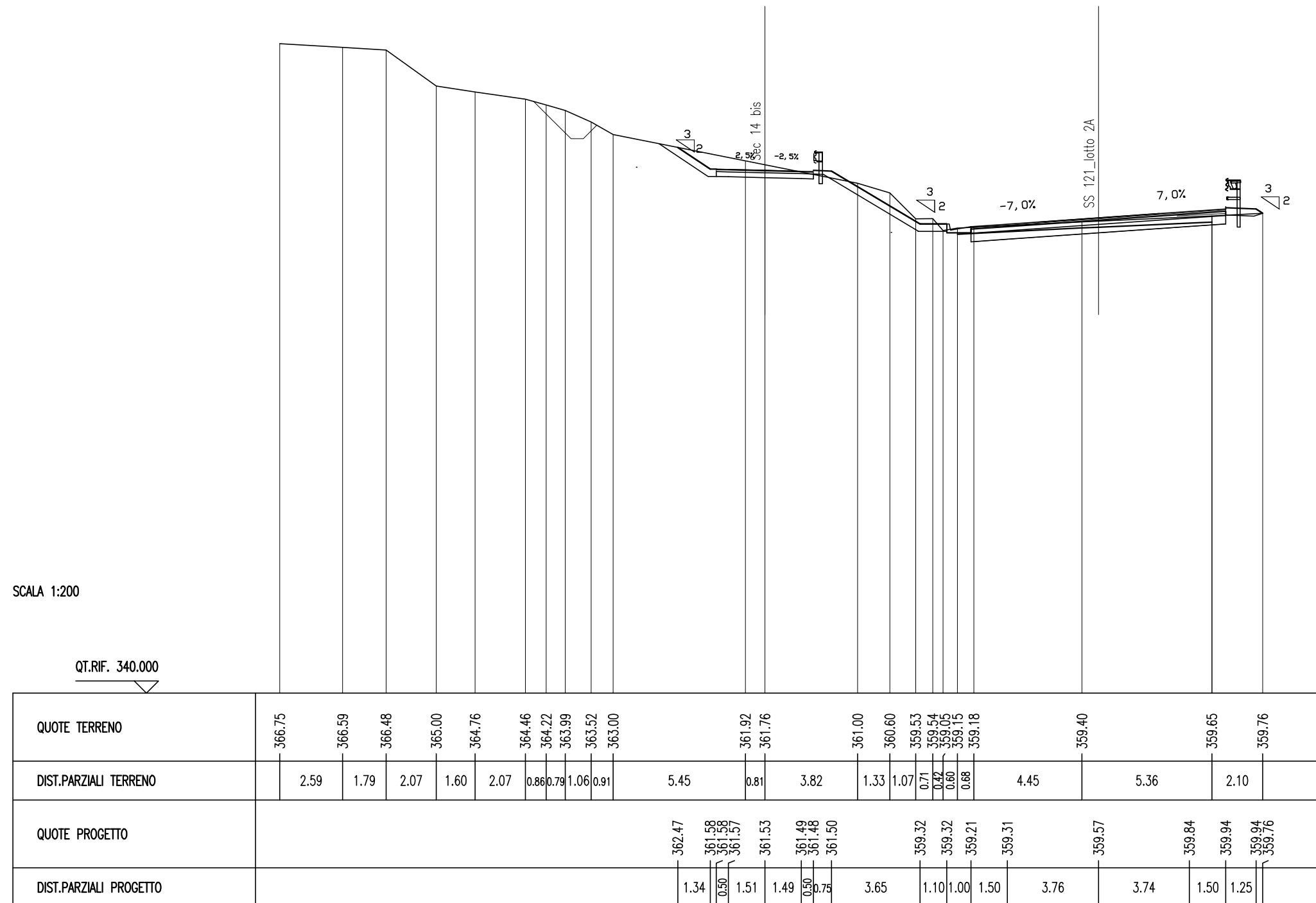
SCAVI E BONIFICHE Sec 14 bis	
STERRO	4.50 mq
SCOTICO	2.33 m
RILEVATI Sec 14 bis	
RILEVATO	0.23 mq
TERRENO VEGETALE	6.80 m
SOVRAST. Sec 14 bis	
USURA	4.00 m
BINDER	4.00 m
MISTO GRANULARE	4.00 m

SEZIONE N. : 36 SEZIONE N. : 249.A
 QT. PROGETTO : 361.35 QT. PROGETTO : 359.37
 DIST.PROG. : 212.75 DIST.PROG. : 4968.12
 DIST.PREC. : 9.63
 DIST.SUCC. : 9.48



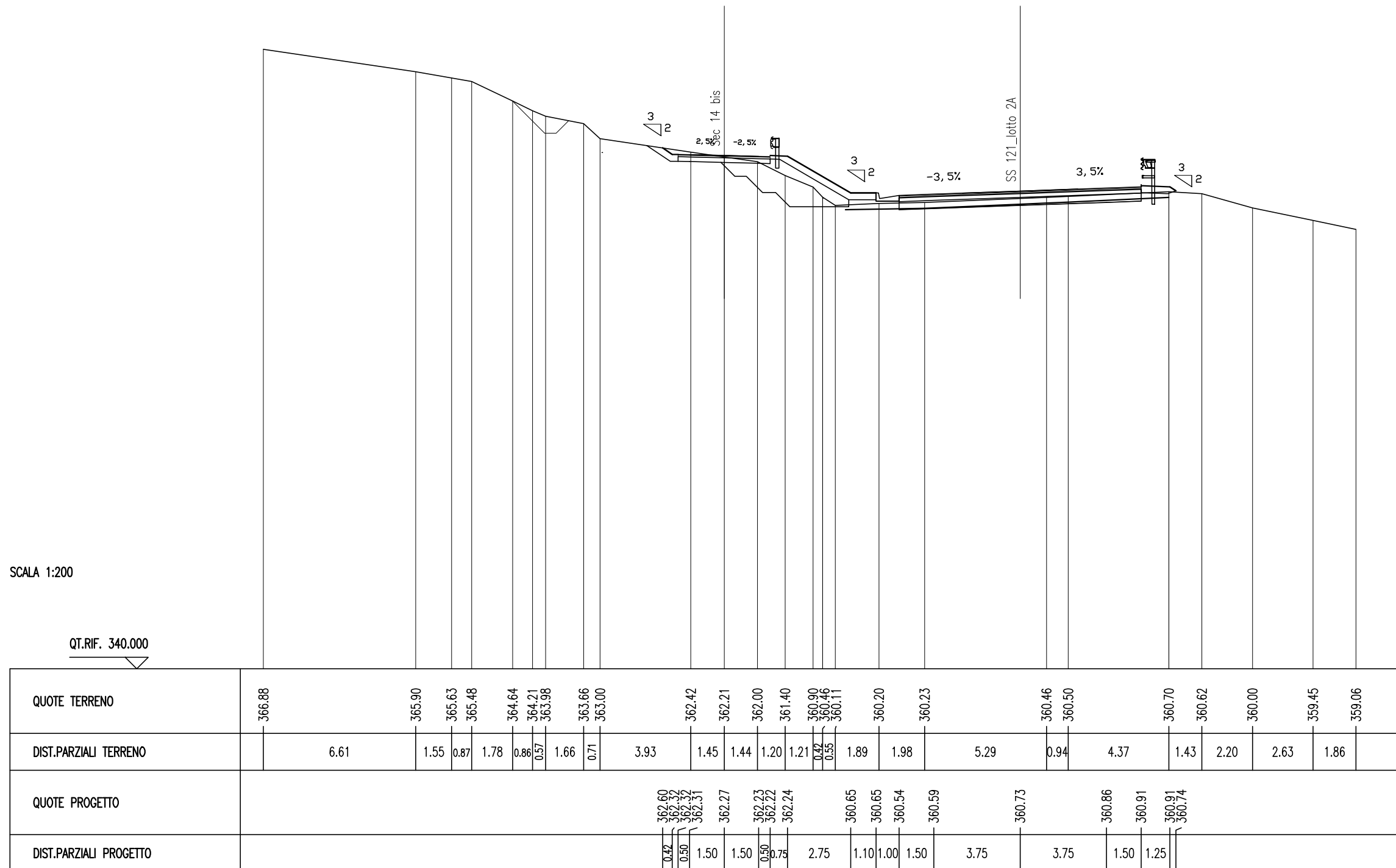
SCAVI E BONIFICHE Sec 14 bis	
STERRO	5.35 mq
RILEVATI Sec 14 bis	
RILEVATO	0.03 mq
TERRENO VEGETALE	6.86 m
SOVRAST. Sec 14 bis	
USURA	4.00 m
BINDER	4.00 m
MISTO GRANULARE	4.00 m

SEZIONE N. : 37 SEZIONE N. : 250
 QT. PROGETTO : 361.53 QT. PROGETTO : 359.57
 DIST.PROG. : 222.23 DIST.PROG. : 4978.04
 DIST.PREC. : 9.48
 DIST.SUCC. : 19.12



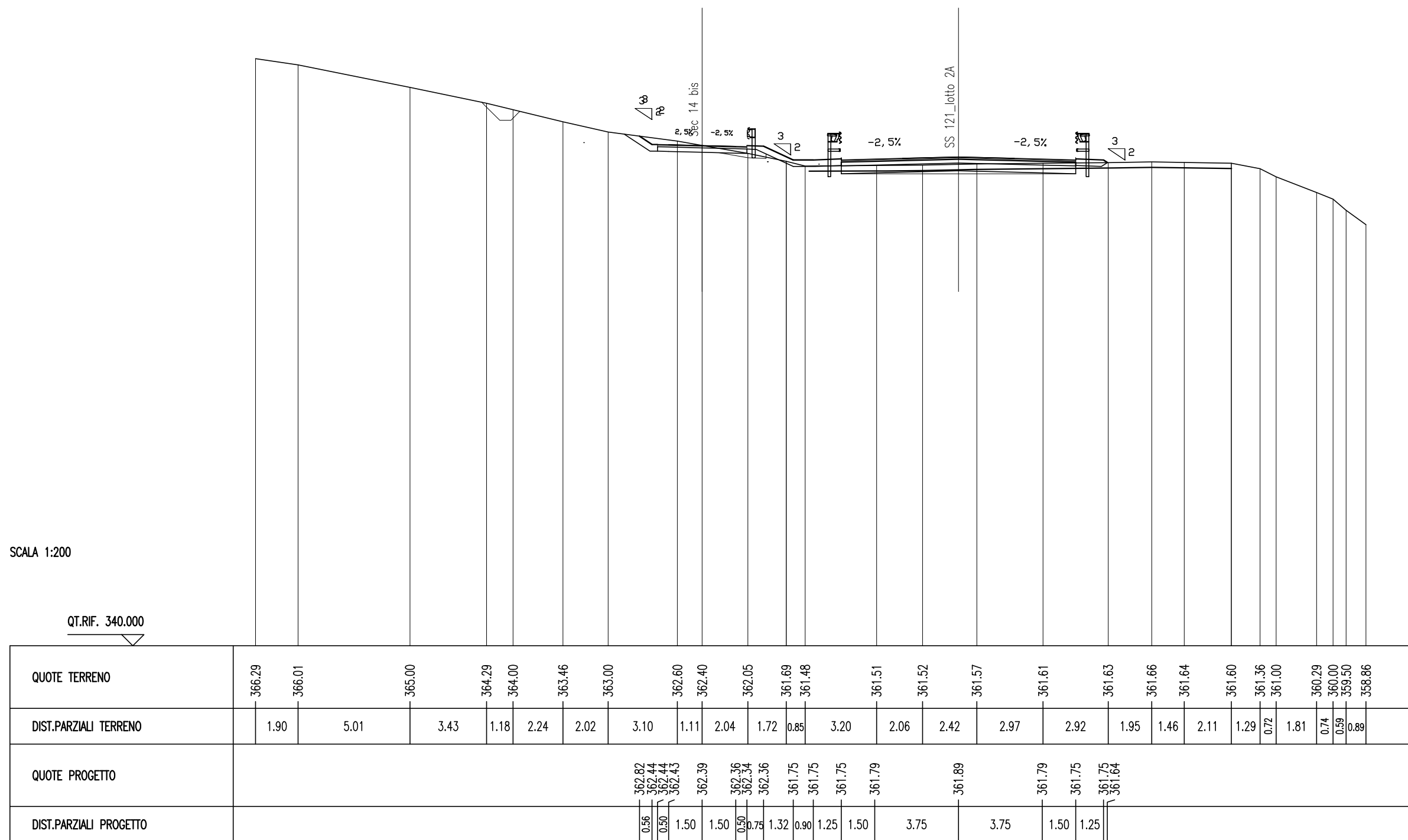
SCAVI E BONIFICHE Sec 14 bis	
STERRO	5,34 mq
RILEVATI Sec 14 bis	
RILEVATO	5,58 mq
TERRENO VEGETALE	4,67 m
SOVRAST. Sec 14 bis	
USURA	4,00 m
BINDER	4,00 m
MISTO GRANULARE	4,00 m

SEZIONE N. : 41 SEZIONE N. : 253
 QT. PROGETTO : 362.27 QT. PROGETTO : 360.73
 DIST.PROG. : 279.70 DIST.PROG. : 5037.96
 DIST.PREC. : 19.33
 DIST.SUCC. : 8.61



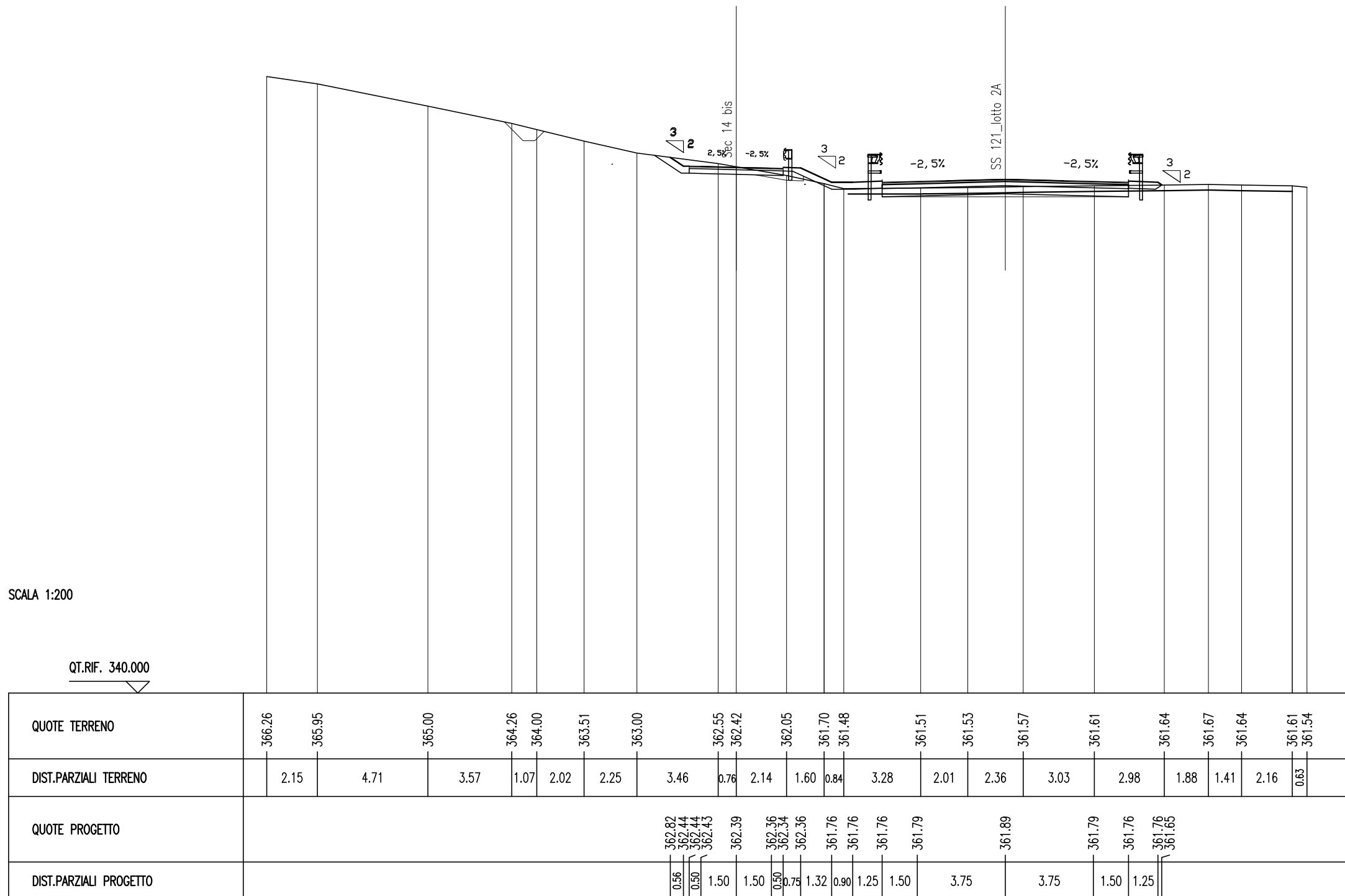
SCAVI E BONIFICHE Sec 14 bis	
STERRO	1.95 mq
SCOTICO	2.13 m
RILEVATI Sec 14 bis	
RILEVATO	0.12 mq
TERRENO VEGETALE	3.13 m
SOVRAST. Sec 14 bis	
USURA	4.00 m
BINDER	4.00 m
MISTO GRANULARE	4.00 m

SEZIONE N. : 45 SEZIONE N. : 255.A
 QT. PROGETTO : 362.39 QT. PROGETTO : 361.89
 DIST.PROG. : 336.02 DIST.PROG. : 5094.78
 DIST.PREC. : 16.82
 DIST.SUCC. : 0.13



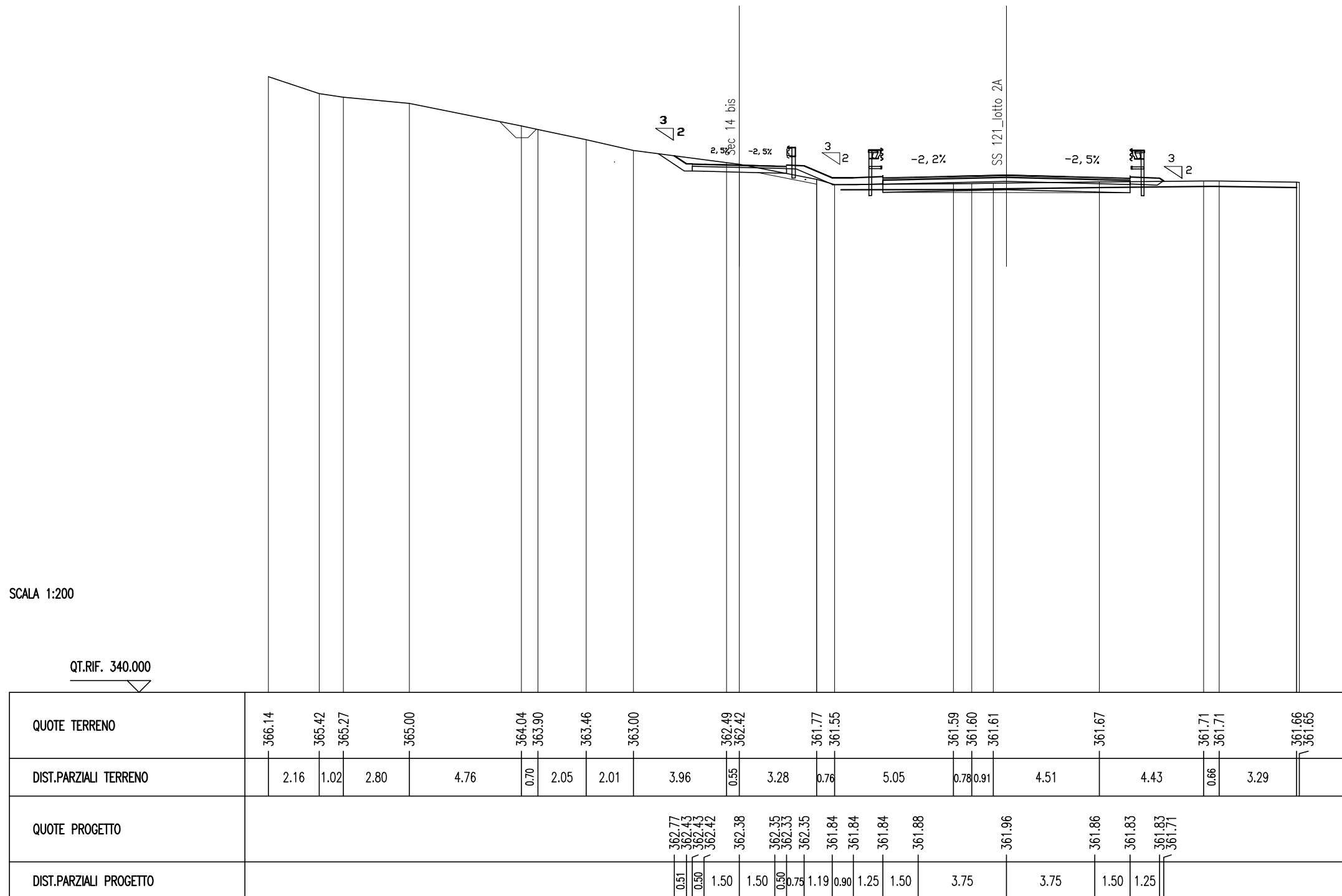
SCAVI E BONIFICHE Sec 14 bis	
STERRO	1.97 mq
SCOTICO	2.03 m
RILEVATI Sec 14 bis	
RILEVATO	0.12 mq
TERRENO VEGETALE	3.12 m
SOVRAST. Sec 14 bis	
USURA	4.00 m
BINDER	4.00 m
MISTO GRANULARE	4.00 m

SEZIONE N. : 46 SEZIONE N. : 255.B
 QT. PROGETTO : 362.39 QT. PROGETTO : 361.89
 DIST.PROG. : 336.16 DIST.PROG. : 5094.91
 DIST.PREC. : 0.13
 DIST.SUCC. : 3.02



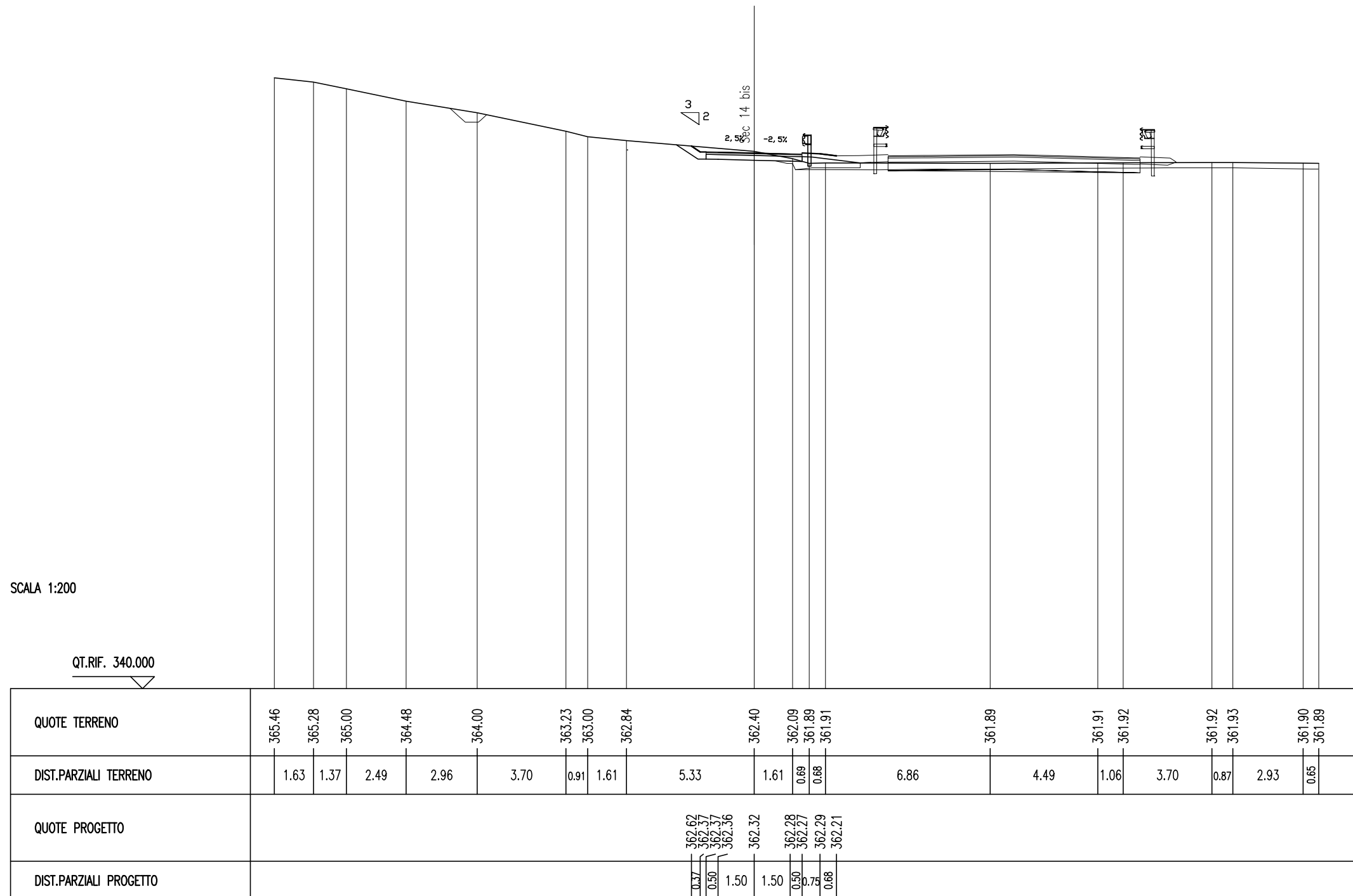
SCAVI E BONIFICHE Sec 14 bis	
STERRO	1.72 mq
SCOTICO	2.50 m
RILEVATI Sec 14 bis	
RILEVATO	0.31 mq
TERRENO VEGETALE	2.91 m
SOVRAST. Sec 14 bis	
USURA	4.00 m
BINDER	4.00 m
MISTO GRANULARE	4.00 m

SEZIONE N. : 47 SEZIONE N. : 256
 QT. PROGETTO : 362.38 QT. PROGETTO : 361.96
 DIST.PROG. : 339.17 DIST.PROG. : 5097.93
 DIST.PREC. : 3.02
 DIST.SUCC. : 12.61



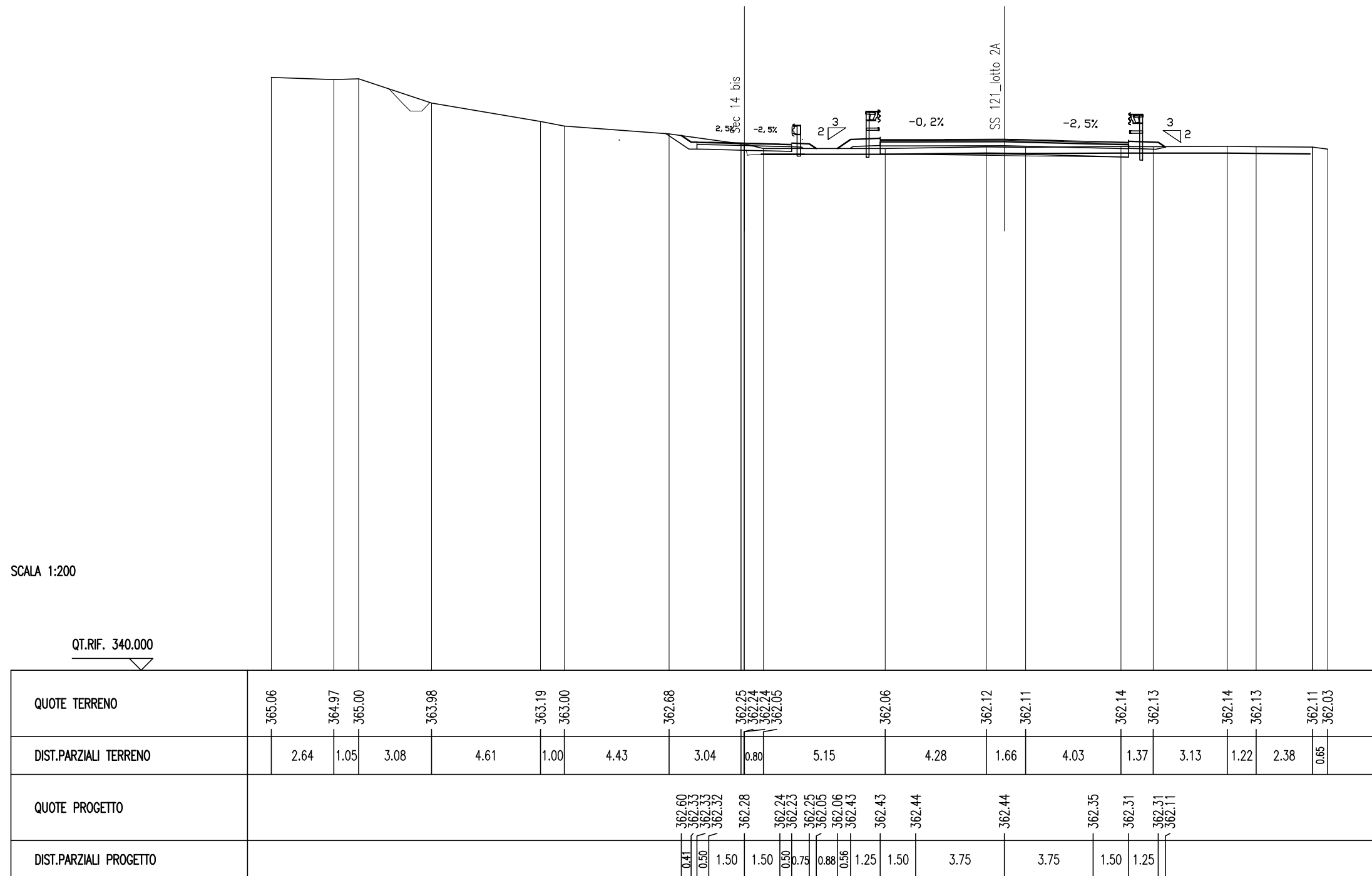
SCAVI E BONIFICHE Sec 14 bis	
STERRO	1.63 mq
SCOTICO	3.55 m
RILEVATI Sec 14 bis	
RILEVATO	0.40 mq
TERRENO VEGETALE	2.13 m
SOVRAST. Sec 14 bis	
USURA	4.00 m
BINDER	4.00 m
MISTO GRANULARE	4.00 m

SEZIONE N. : 48
 QT. PROGETTO : 362.32
 DIST.PROG. : 351.78
 DIST.PREC. : 12.61
 DIST.SUCC. : 6.83



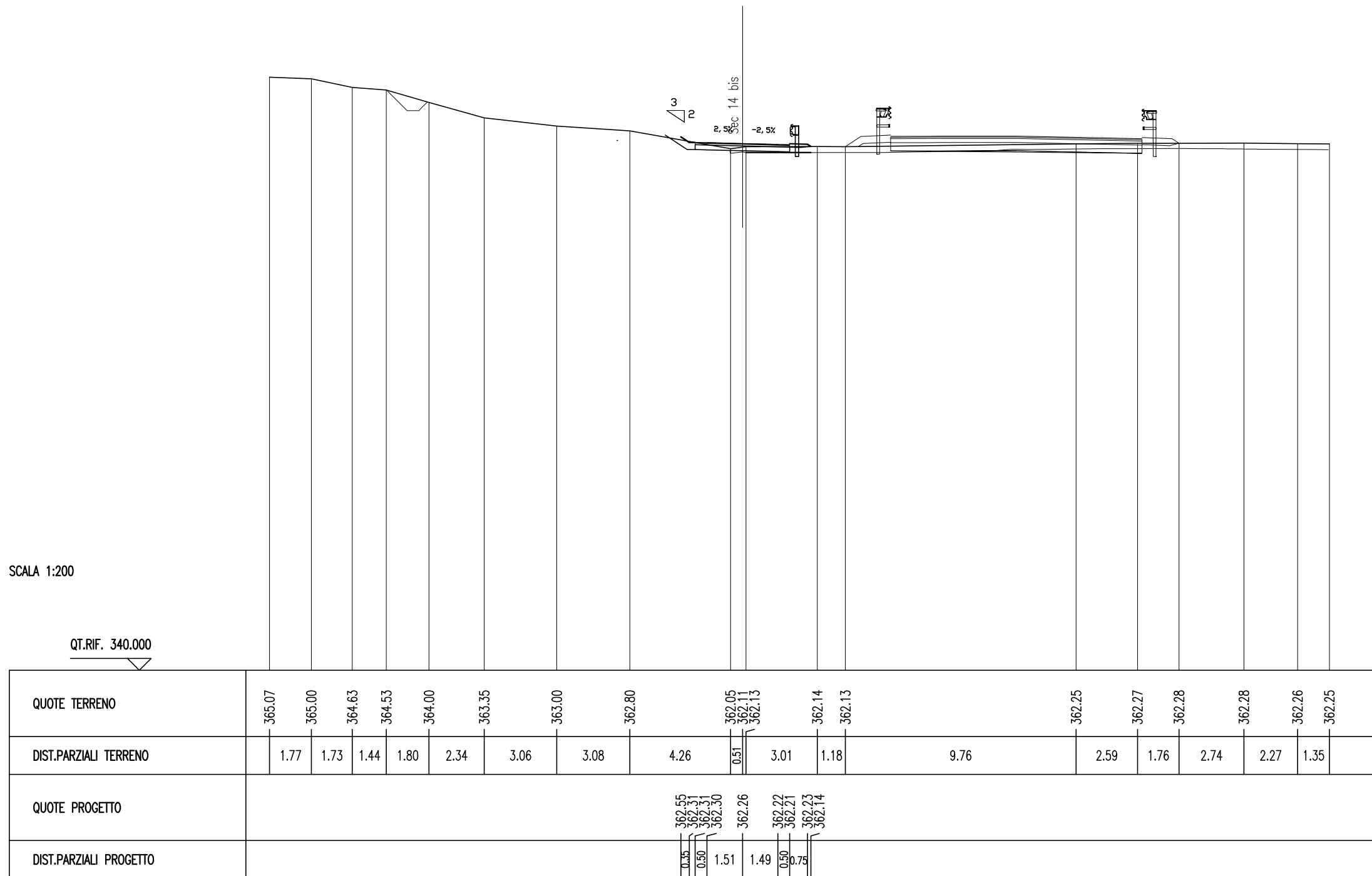
SCAVI E BONIFICHE Sec 14 bis	
STERRO	1.31 mq
SCOTICO	0.63 m
SCARIFICA	1.83 m
RILEVATI Sec 14 bis	
RILEVATO	0.32 mq
TERRENO VEGETALE	1.85 m
SOVRAST. Sec 14 bis	
USURA	4.00 m
BINDER	4.00 m
MISTO GRANULARE	4.00 m

SEZIONE N. : 49 SEZIONE N. : 257
 QT. PROGETTO : 362.28 QT. PROGETTO : 362.44
 DIST.PROG. : 358.61 DIST.PROG. : 5117.93
 DIST.PREC. : 6.83
 DIST.SUCC. : 4.02



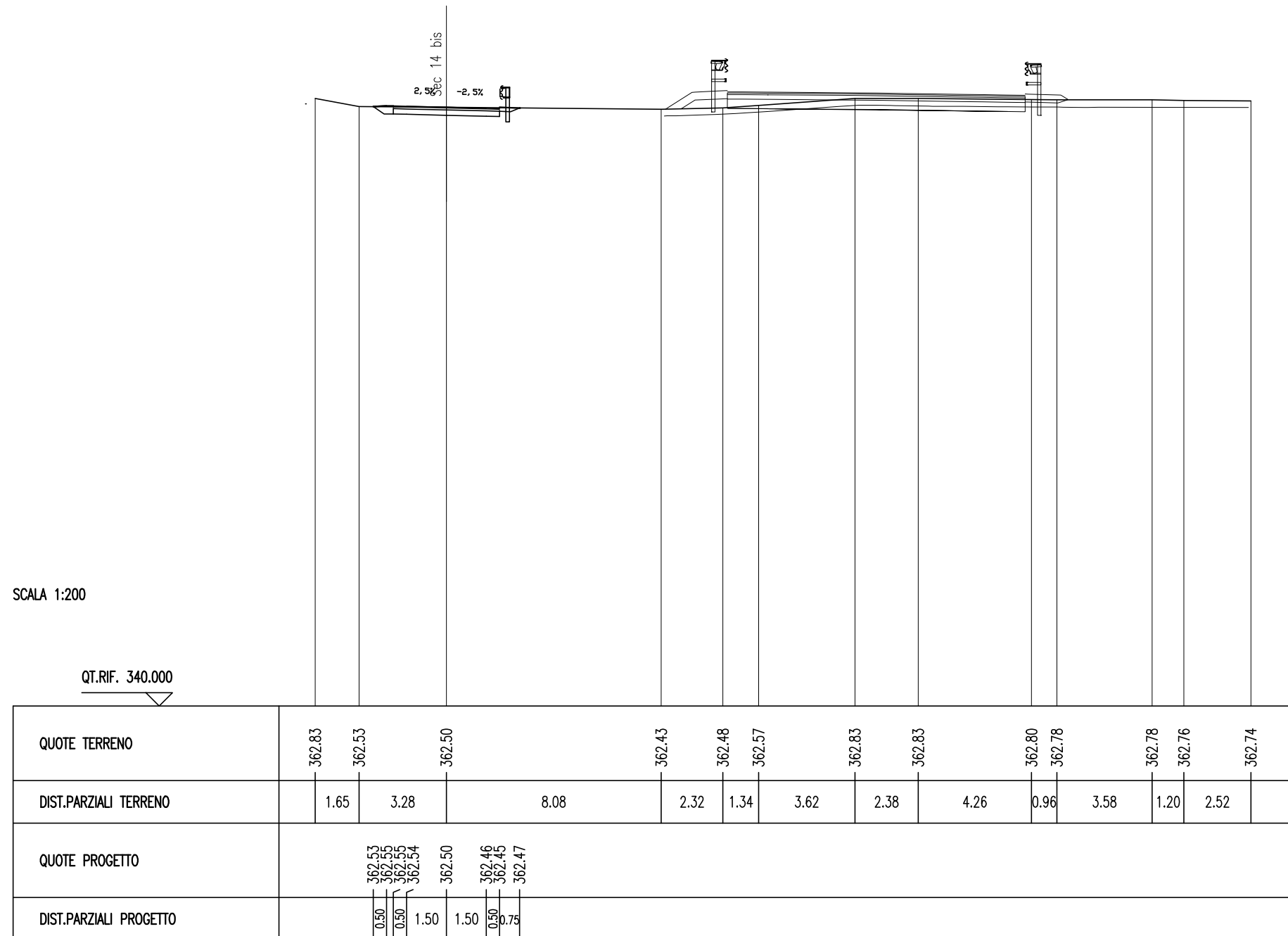
SCAVI E BONIFICHE Sec 14 bis	
STERRO	1.06 mq
SCOTICO	0.71 m
SCARIFICA	2.74 m
RILEVATI Sec 14 bis	
RILEVATO	0.30 mq
TERRENO VEGETALE	1.59 m
SOVRAST. Sec 14 bis	
USURA	4.00 m
BINDER	4.00 m
MISTO GRANULARE	4.00 m

SEZIONE N. : 50
 QT. PROGETTO : 362.26
 DIST.PROG. : 362.63
 DIST.PREC. : 4.02
 DIST.SUCC. : 10.84



SCAVI E BONIFICHE Sec 14 bis	
STERRO	1.44 mq
RILEVATI Sec 14 bis	
TERRENO VEGETALE	1.52 m
SOVRAST. Sec 14 bis	
USURA	4.00 m
BINDER	4.00 m
MISTO GRANULARE	4.00 m

SEZIONE N. : 52
 QT. PROGETTO : 362.50
 DIST.PROG. : 376.73
 DIST.PREC. : 3.25



VIABILITA' SECONDARIA
TRONCO 15

SCAVI E BONIFICHE Sec 15	
STERRO	0.32 mq
SCOTICO	3.13 m
SCARIFICA	5.12 m
RILEVATI Sec 15	
RILEVATO	0.75 mq
TERRENO VEGETALE	2.92 m
SOVRAST. Sec 15	
USURA	4.00 m
BINDER	4.00 m
MISTO GRANULARE	4.00 m

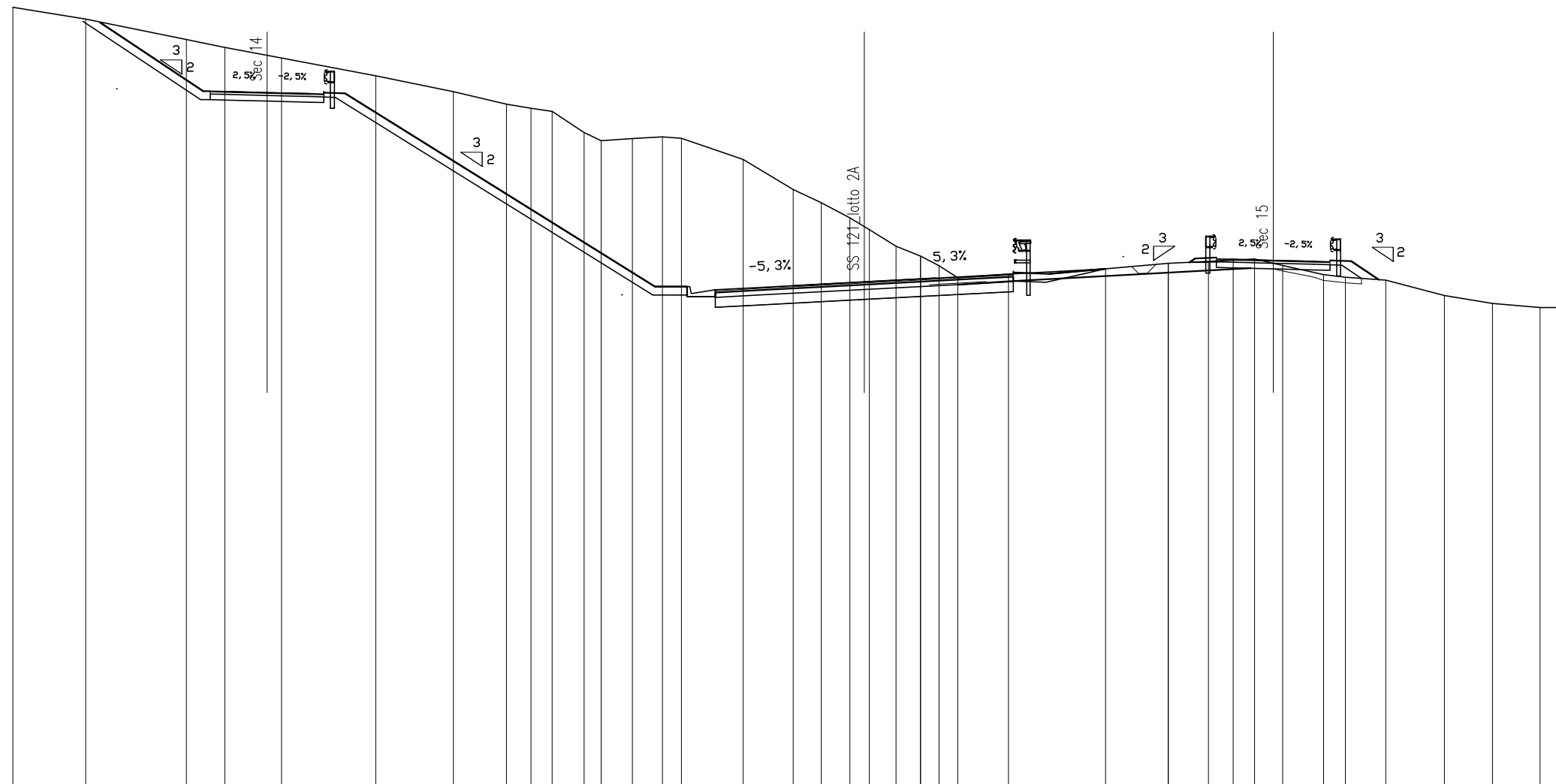
SEZIONE N. : 16
 QT. PROGETTO : 354.41
 DIST.PROG. : 209.84

SEZIONE N. : 224
 QT. PROGETTO : 347.74
 DIST.PROG. : 4458.30

SEZIONE N. : 1
 QT. PROGETTO : 348.50
 DIST.PROG. : 0.00
 DIST.SUCC. : 19.00

SCALA 1:200

QT.RIF. 330.000



QUOTE TERRENO	357.41	357.00	356.28	356.00	355.63	355.00	354.44	354.00	353.86	353.75	353.00	352.72	352.79	352.85	352.80	352.05	351.00	350.53	350.00	349.58	349.00	348.65	348.52	347.89	348.01	348.20	348.39	348.47	348.50	348.55	348.40	348.52	348.00	347.91	347.80	347.26	346.98	346.84	346.84	
DIST.PARZIALI TERRENO		2.56	3.55	1.35	2.00	3.32	2.73	1.87	0.87	0.74	1.12	0.61	1.10	1.06	0.67	2.17	1.76	0.99	1.01	0.88	0.94	0.86	0.65	0.66	1.79	3.42	2.21	1.41	0.87	0.75	0.66	0.34	1.44	0.77	1.42	2.07	1.69	1.67	0.60	
QUOTE PROGETTO		356.88	354.46	354.46	354.45	354.41	354.37	354.36	354.38					347.58	347.58	347.47	347.55			347.74					347.94	348.02	348.02	348.20	348.43	348.57	348.55	348.54	348.50	348.46	348.45	348.47	347.82			
DIST.PARZIALI PROGETTO			3.62	0.50	1.51	1.49	0.50	0.75						1.10	1.00	1.50	3.75			3.75				1.50	1.25	2.00	2.95	0.75	0.50	1.50	1.50	0.50	0.75	0.97						

SCAVI E BONIFICHE Sec 15	
STERRO	1.44 mq
RILEVATI Sec 15	
RILEVATO	0.02 mq
TERRENO VEGETALE	1.72 m
SOVRAST. Sec 15	
USURA	4.00 m
BINDER	4.00 m
MISTO GRANULARE	4.00 m

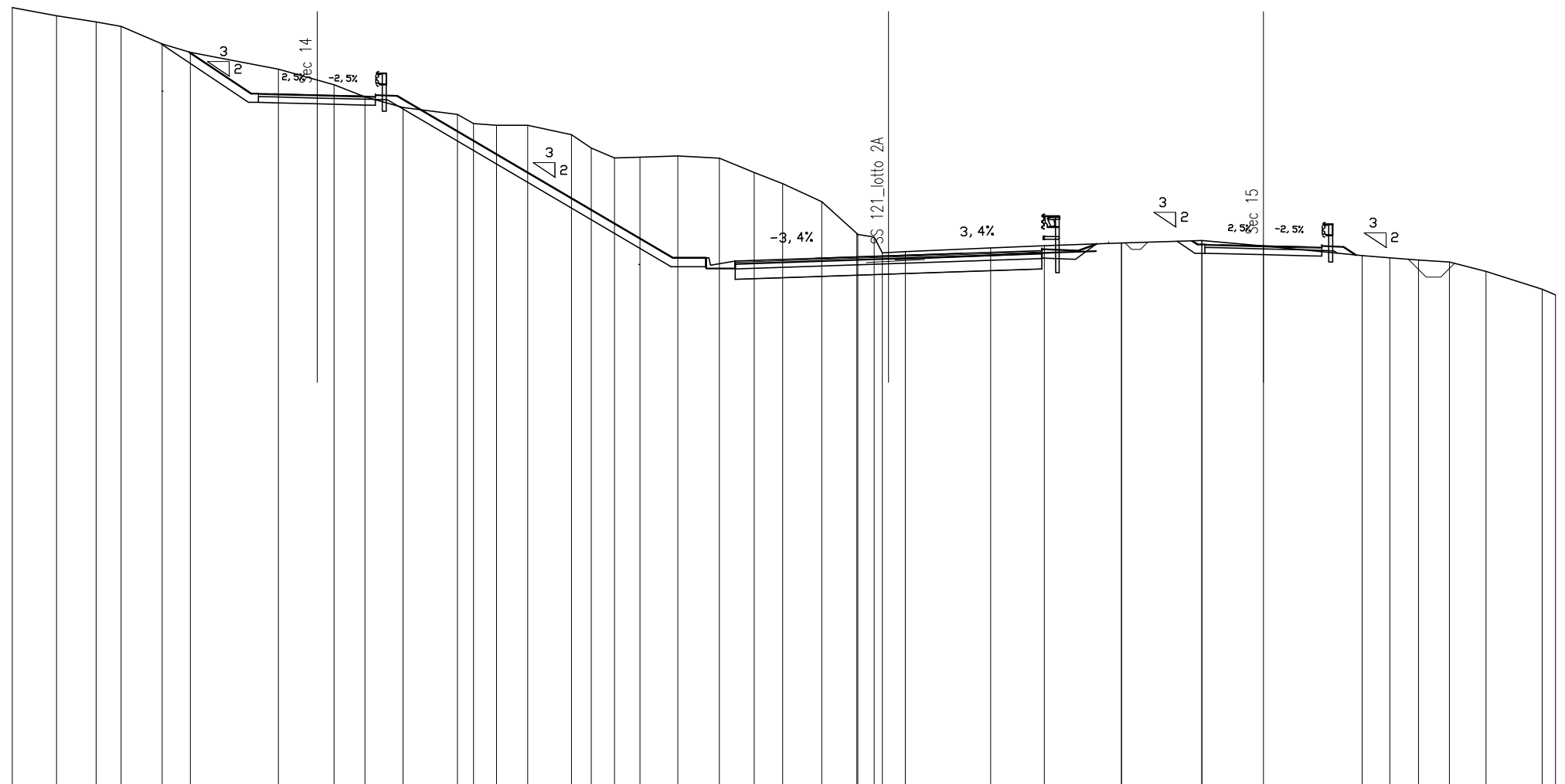
SEZIONE N. : 17
 QT. PROGETTO : 353.65
 DIST.PROG. : 228.74

SEZIONE N. : 225
 QT. PROGETTO : 348.14
 DIST.PROG. : 4478.20

SEZIONE N. : 2
 QT. PROGETTO : 348.48
 DIST.PROG. : 19.00
 DIST.PREC. : 19.00
 DIST.SUCC. : 20.18

SCALA 1:200

QT.RIF. 330.000



QUOTE TERRENO	356.65	356.37	356.15	356.00	355.40	355.11	354.54	354.00	353.59	353.23	352.99	352.67	352.61	352.62	352.29	351.84	351.49	351.52	351.57	351.49	351.00	350.62	350.00	348.88	348.98	348.79	348.74	348.29	348.41	348.49	348.58	348.67	348.48	348.15	348.08	348.00	347.93	347.61	347.00	346.80
DIST.PARZIALI TERRENO	1.52	1.36	0.85	1.41	0.97	3.01	1.91	1.06	1.30	1.86	0.55	0.78	1.07	1.50	0.88	0.79	0.88	1.29	1.43	1.19	0.97	1.34	1.20	0.56	0.78	2.92	1.84	2.64	2.75	2.10	3.38	0.95	0.98	1.06	1.26	1.91	0.46			
QUOTE PROGETTO					355.11	353.70	353.70	353.69	353.65	353.61	353.60	353.62			348.07	348.07	347.96	348.01		348.14		348.27	348.32	348.32	348.55		348.66	348.53	348.53	348.52	348.48	348.44	348.43	348.45	348.17					
DIST.PARZIALI PROGETTO					2.12	0.50	1.51	1.49	0.50	0.75		9.43			1.10	1.00	1.50	3.75		3.75	1.50	1.25	0.62	3.27		0.50	1.50	1.50	0.50	0.75	0.42									

SCAVI E BONIFICHE Sec 15	
STERRO	4.09 mq
RILEVATI Sec 15	
TERRENO VEGETALE	4.01 m
SOVRAST. Sec 15	
USURA	4.00 m
BINDER	4.00 m
MISTO GRANULARE	4.00 m

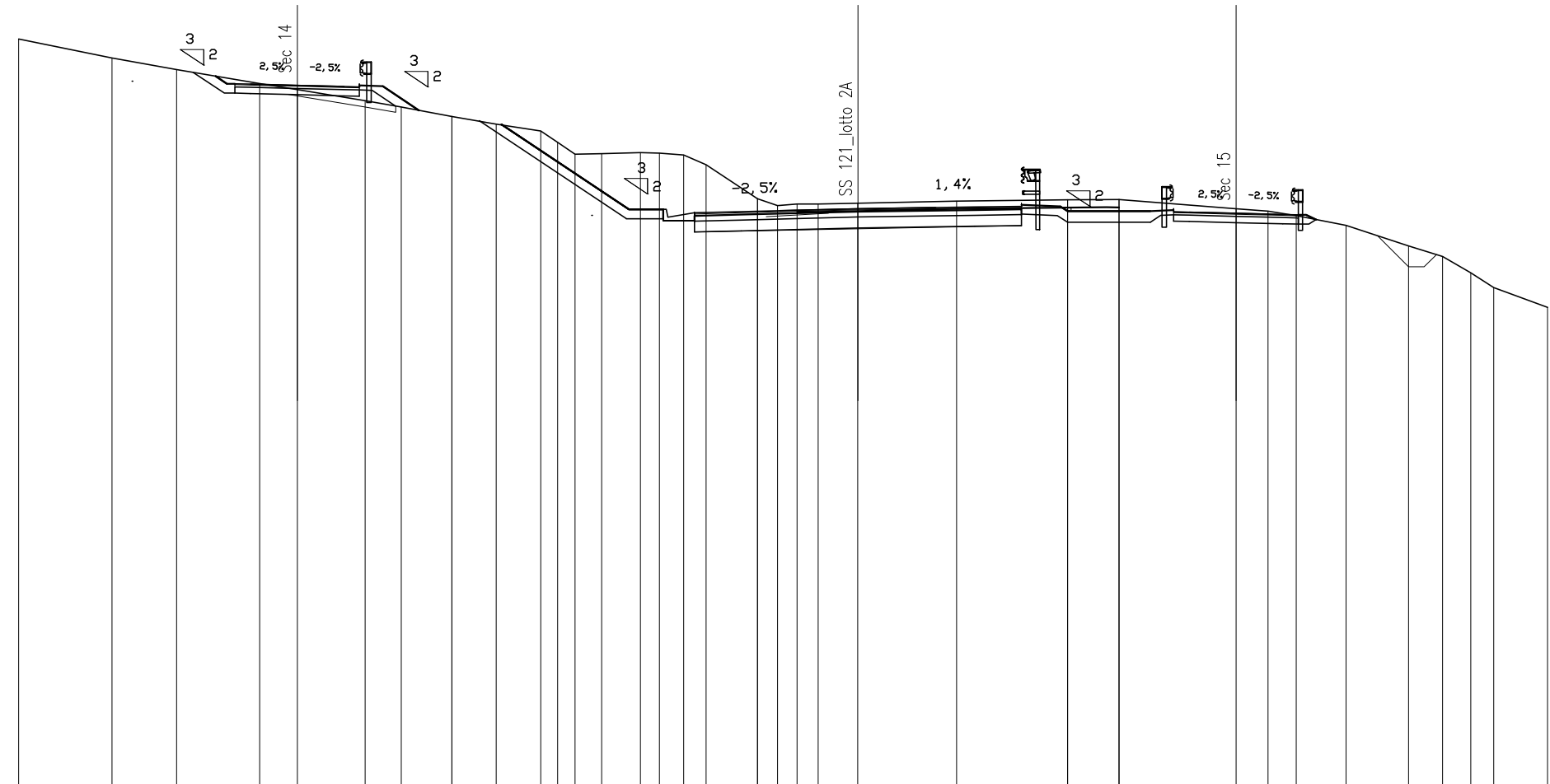
SEZIONE N. : 18
 QT. PROGETTO : 352.50
 DIST.PROG. : 247.89

SEZIONE N. : 226
 QT. PROGETTO : 348.54
 DIST.PROG. : 4498.14

SEZIONE N. : 3
 QT. PROGETTO : 348.39
 DIST.PROG. : 39.19
 DIST.PREC. : 20.18
 DIST.SUCC. : 20.11

SCALA 1:200

QT.RIF. 330.000



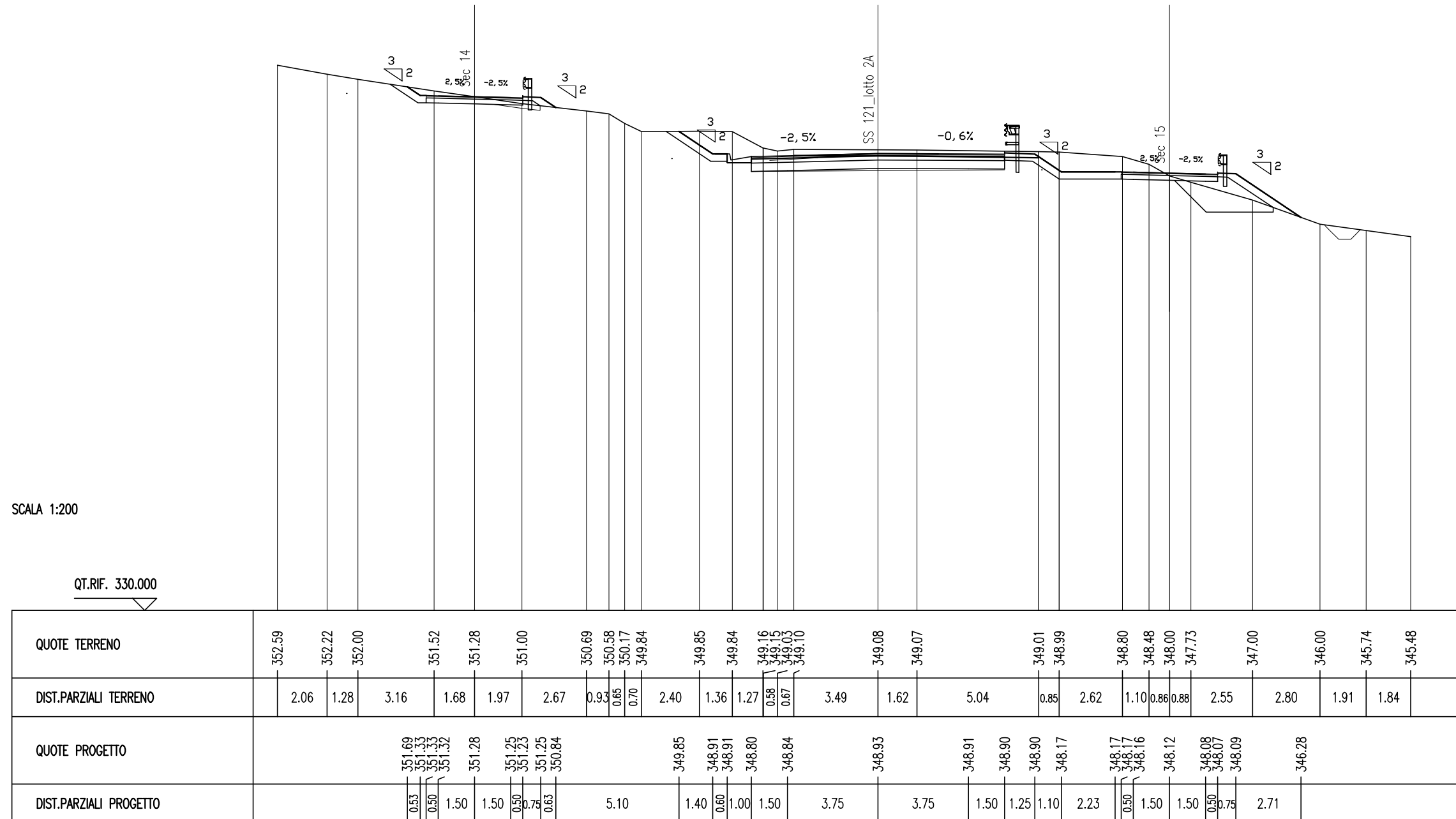
QUOTE TERRENO	353.99	353.37	353.00	352.55	352.36	352.00	351.80	351.50	351.25	351.03	350.66	350.29	350.31	350.34	350.32	350.26	349.95	348.85	348.63	348.69	348.68	348.71	348.78	348.82	348.83	348.53	348.45	348.31	348.00	347.34	347.00	346.47	346.00	345.37
DIST.PARZIALI TERRENO		3.00	2.07	2.67	1.21	2.18	1.16	1.63	1.42	1.43	0.54	0.56	0.86	1.24	0.61	0.78	0.72	1.65	0.64	0.63	0.67	1.27	3.18	3.56	1.65	3.76	1.03	0.90	1.60	2.01	1.09	0.91	0.74	1.72
QUOTE PROGETTO				352.79	352.55	352.55	352.54	352.50	352.46	352.45	352.47	351.69	351.24	348.52	348.52	348.41	348.44	348.54	348.59	348.61	348.61	348.46	348.46	348.46	348.43	348.39	348.35	348.34	348.34	348.34	348.34	348.19		
DIST.PARZIALI PROGETTO				0.36	0.50	1.51	1.49	0.50	0.75	1.16	2.65	4.09	1.10	1.00	1.50	3.75	3.75	1.50	1.25	2.66	0.75	0.50	1.50	1.50	0.50									

SCAVI E BONIFICHE Sec 15	
STERRO	6.50 mq
RILEVATI Sec 15	
RILEVATO	3.62 mq
TERRENO VEGETALE	6.48 m
SOVRAST. Sec 15	
USURA	4.00 m
BINDER	4.00 m
MISTO GRANULARE	4.00 m

SEZIONE N. : 19
 QT. PROGETTO : 351.28
 DIST.PROG. : 267.25

SEZIONE N. : 227
 QT. PROGETTO : 348.93
 DIST.PROG. : 4518.12

SEZIONE N. : 4
 QT. PROGETTO : 348.12
 DIST.PROG. : 59.30
 DIST.PREC. : 20.11
 DIST.SUCC. : 19.52



SCAVI E BONIFICHE Sec 15	
STERRO	5.68 mq
RILEVATI Sec 15	
RILEVATO	6.80 mq
TERRENO VEGETALE	6.61 m
SOVRAST. Sec 15	
USURA	4.00 m
BINDER	4.00 m
MISTO GRANULARE	4.00 m

SEZIONE N. : 20

QT. PROGETTO : 350.49

DIST.PROG. : 286.60

SEZIONE N. : 227.A

QT. PROGETTO : 349.32

DIST.PROG. : 4537.59

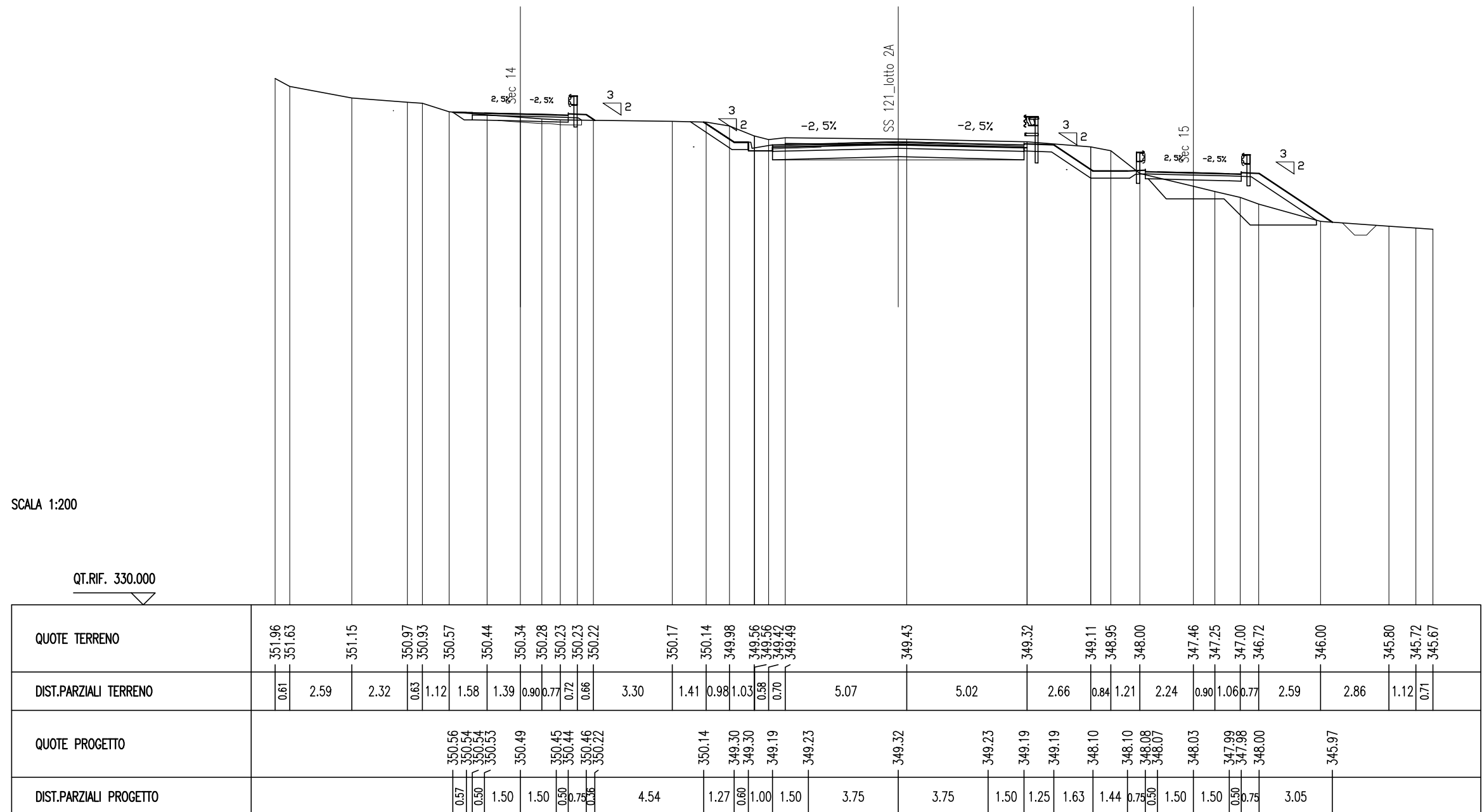
SEZIONE N. : 5

QT. PROGETTO : 348.03

DIST.PROG. : 78.81

DIST.PREC. : 19.52

DIST.SUCC. : 0.52



SCAVI E BONIFICHE Sec 15	
STERRO	5.44 mq
RILEVATI Sec 15	
RILEVATO	6.52 mq
TERRENO VEGETALE	6.58 m
SOVRAST. Sec 15	
USURA	4.00 m
BINDER	4.00 m
MISTO GRANULARE	4.00 m

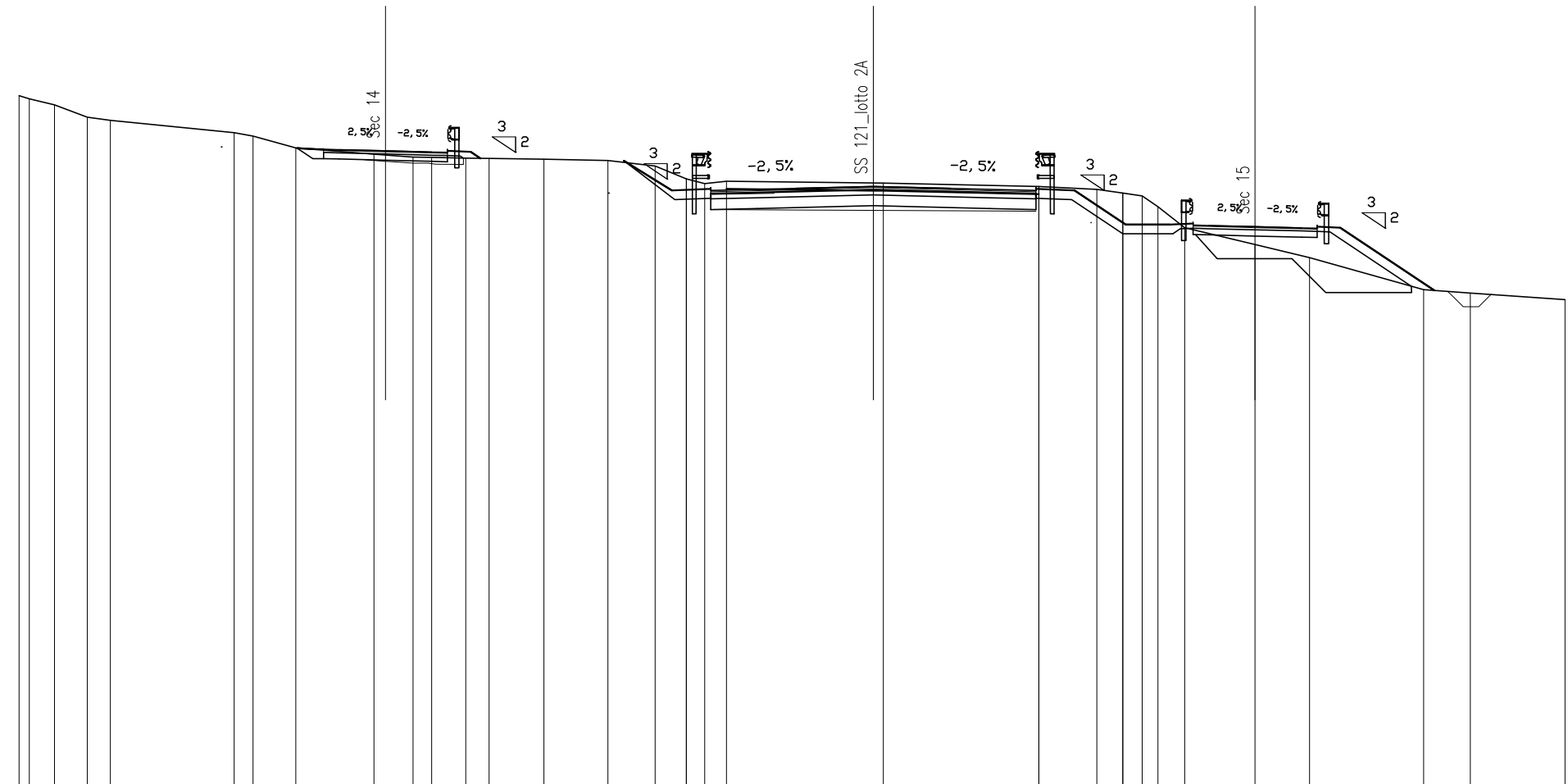
SEZIONE N. : 21
 QT. PROGETTO : 350.48
 DIST.PROG. : 287.12

SEZIONE N. : 228
 QT. PROGETTO : 349.33
 DIST.PROG. : 4538.11

SEZIONE N. : 6
 QT. PROGETTO : 348.03
 DIST.PROG. : 79.34
 DIST.PREC. : 0.52
 DIST.SUCC. : 0.74

SCALA 1:200

QT.RIF. 330.000



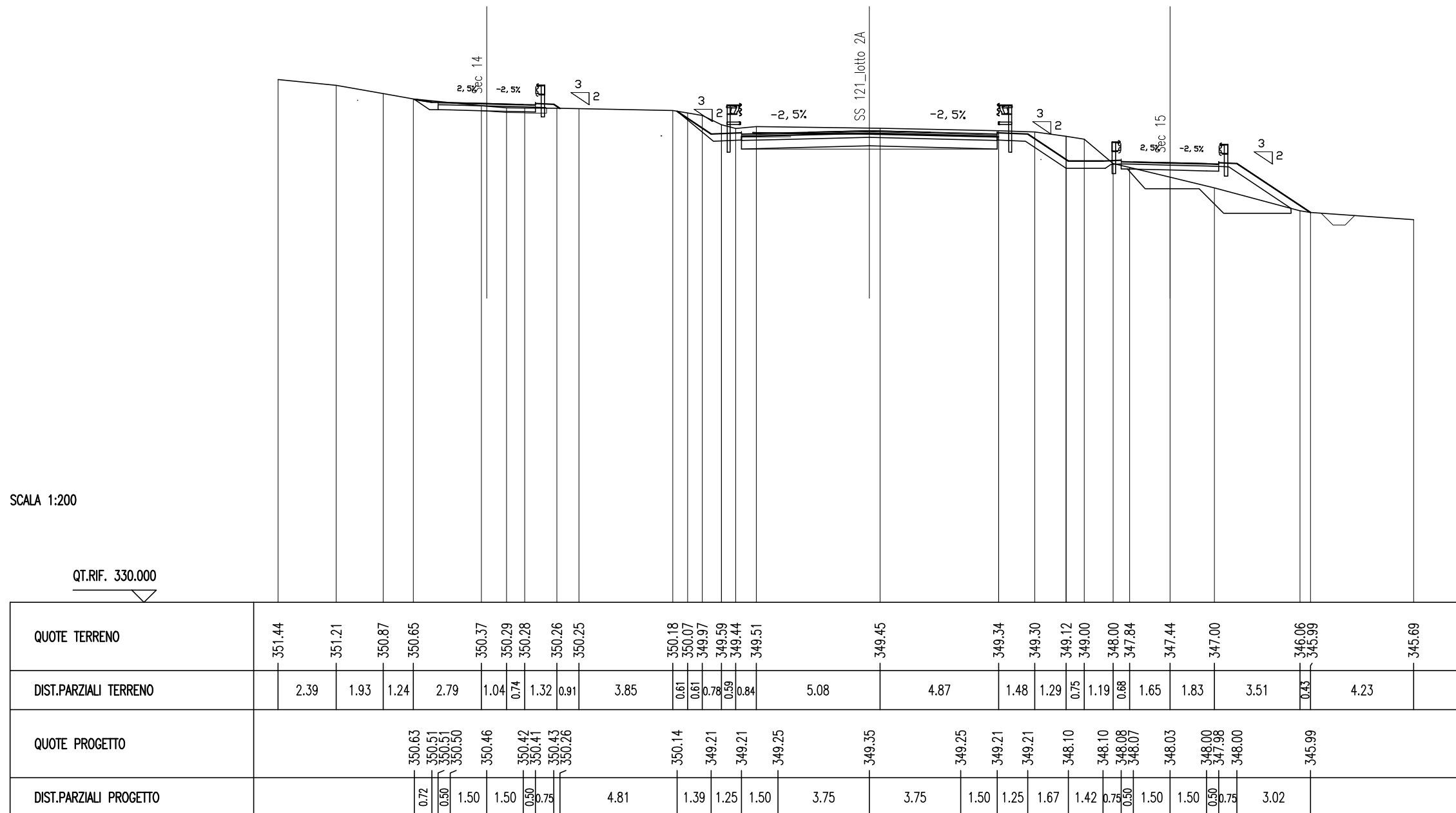
QUOTE TERRENO	352.26	352.15	351.96	351.56	351.46	351.07	350.96	350.57	350.37	350.28	350.26	350.24	350.23	350.21	350.17	349.99	349.57	349.43	349.50	349.44	349.33	349.23	349.11	349.03	348.67	348.00	347.45	347.03	346.00	345.89	345.68
DIST.PARZIALI TERRENO	0.33	0.81	1.06	0.75	4.00	0.61	1.39	2.52	1.26	0.61	1.10	0.76	1.77	2.07	1.52	1.01	0.59	0.70	5.07	5.02	1.87	0.84	0.63	0.51	0.86	2.27	1.76	3.68	1.50	3.05	
QUOTE PROGETTO						350.57	350.53	350.53	350.51	350.48	350.44	350.43	350.45	350.24	350.16	349.20	349.20	349.24	349.33	349.24	349.20	349.20	348.10	348.10	348.08	348.07	348.03	347.99	347.98	348.00	345.98
DIST.PARZIALI PROGETTO						0.60	0.50	1.50	1.50	0.90	0.75	4.64	1.54	1.25	1.50	3.75	3.75	1.50	1.25	1.65	1.43	0.75	0.50	1.50	1.50	0.50	0.75	3.04			

SCAVI E BONIFICHE Sec 15	
STERRO	5.21 mq
RILEVATI Sec 15	
RILEVATO	6.34 mq
TERRENO VEGETALE	6.55 m
SOVRAST. Sec 15	
USURA	4.00 m
BINDER	4.00 m
MISTO GRANULARE	4.00 m

SEZIONE N. : 22
 QT. PROGETTO : 350.46
 DIST.PROG. : 287.86

SEZIONE N. : 228.A
 QT. PROGETTO : 349.35
 DIST.PROG. : 4538.85

SEZIONE N. : 7
 QT. PROGETTO : 348.03
 DIST.PROG. : 80.07
 DIST.PREC. : 0.74
 DIST.SUCC. : 19.23

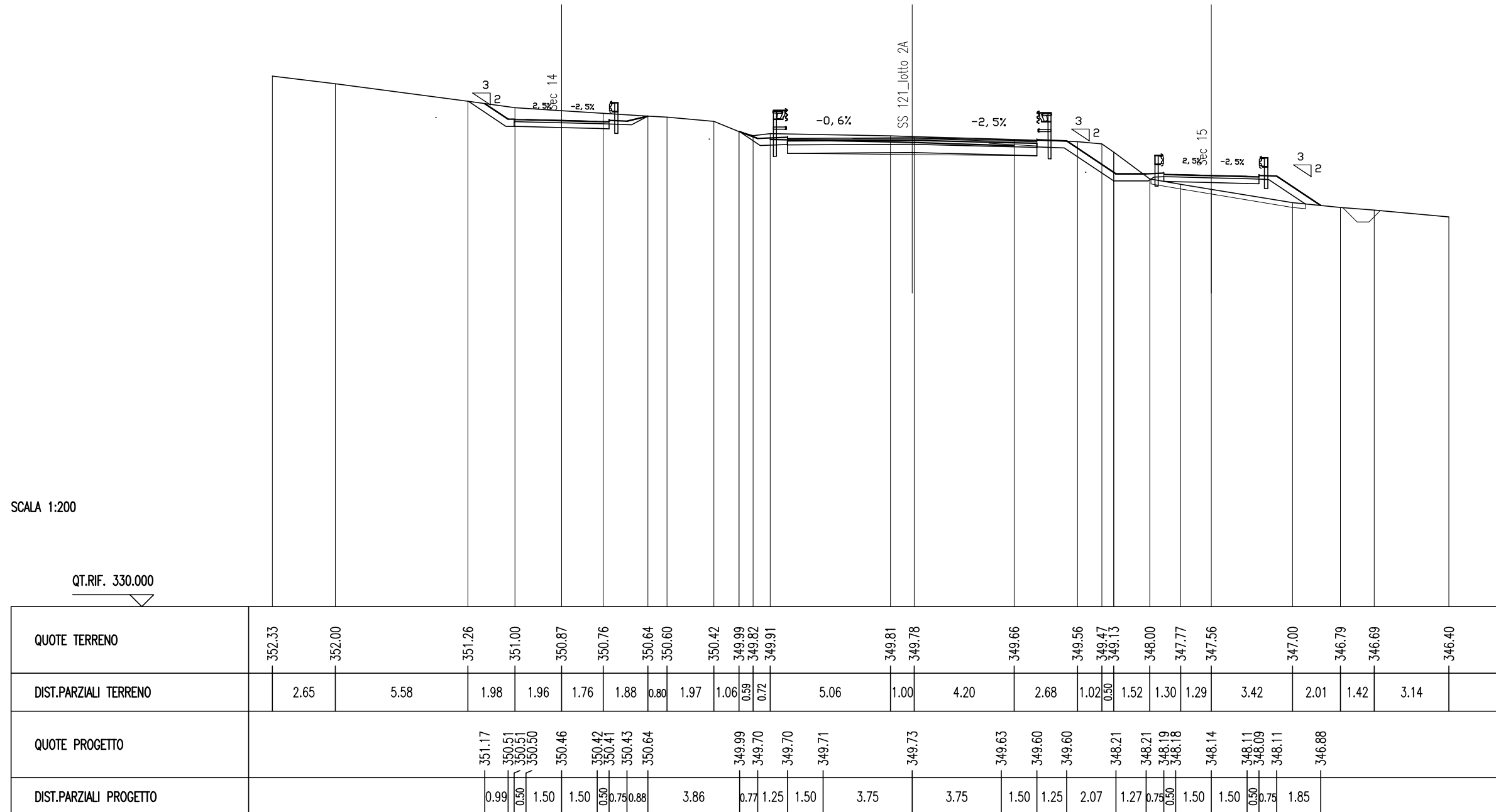


SCAVI E BONIFICHE Sec 15	
STERRO	0.99 mq
SCOTICO	6.50 m
RILEVATI Sec 15	
RILEVATO	2.17 mq
TERRENO VEGETALE	5.00 m
SOVRAST. Sec 15	
USURA	4.00 m
BINDER	4.00 m
MISTO GRANULARE	4.00 m

SEZIONE N. : 23
 QT. PROGETTO : 350.46
 DIST.PROG. : 307.16

SEZIONE N. : 229
 QT. PROGETTO : 349.73
 DIST.PROG. : 4558.11

SEZIONE N. : 8
 QT. PROGETTO : 348.14
 DIST.PROG. : 99.31
 DIST.PREC. : 19.23
 DIST.SUCC. : 19.91

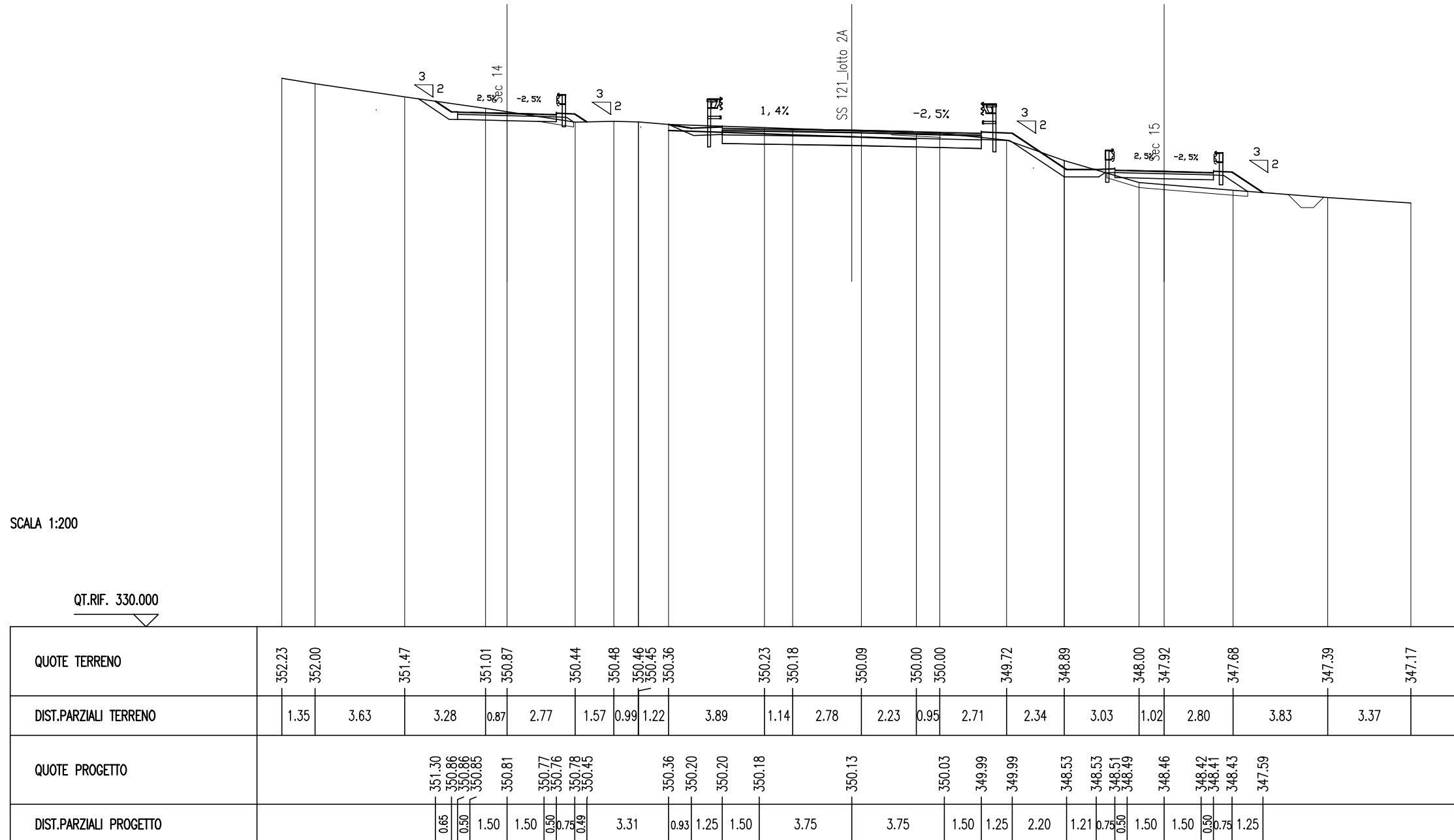


SCAVI E BONIFICHE Sec 15	
STERRO	0.68 mq
SCOTICO	5.70 m
RILEVATI Sec 15	
RILEVATO	1.39 mq
TERRENO VEGETALE	4.22 m
SOVRAST. Sec 15	
USURA	4.00 m
BINDER	4.00 m
MISTO GRANULARE	4.00 m

SEZIONE N. : 24
 QT. PROGETTO : 350.81
 DIST.PROG. : 327.26

SEZIONE N. : 230
 QT. PROGETTO : 350.13
 DIST.PROG. : 4578.11

SEZIONE N. : 9
 QT. PROGETTO : 348.46
 DIST.PROG. : 119.21
 DIST.PREC. : 19.91
 DIST.SUCC. : 19.85



SCAVI E BONIFICHE Sec 15	
STERRO	0.42 mq
SCOTICO	5.33 m
RILEVATI Sec 15	
RILEVATO	0.26 mq
TERRENO VEGETALE	3.30 m
SOVRAST. Sec 15	
USURA	4.00 m
BINDER	4.00 m
MISTO GRANULARE	4.00 m

SEZIONE N. : 25

QT. PROGETTO : 351.16

DIST.PROG. : 347.43

SEZIONE N. : 231

QT. PROGETTO : 350.52

DIST.PROG. : 4598.10

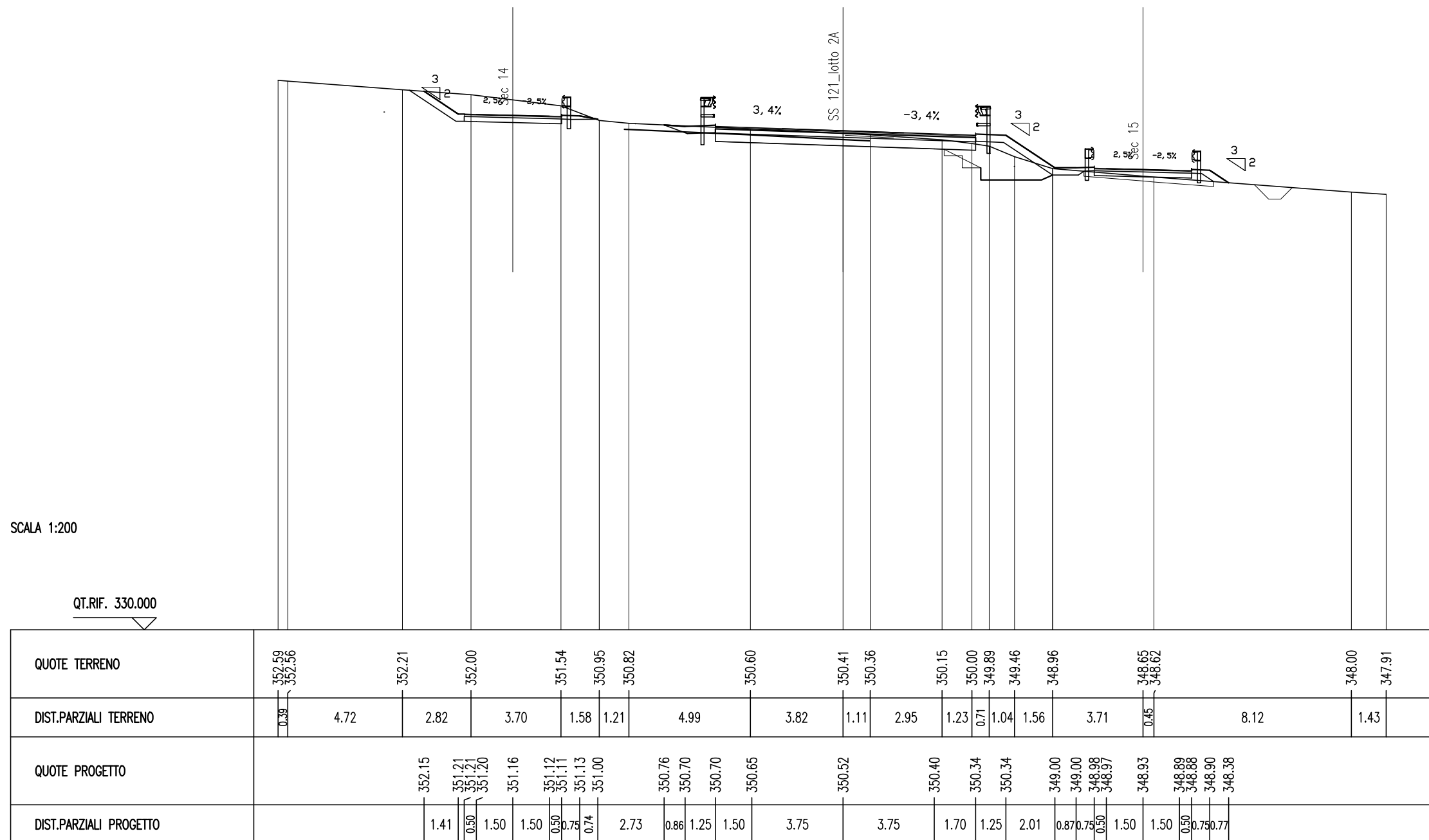
SEZIONE N. : 10

QT. PROGETTO : 348.93

DIST.PROG. : 139.06

DIST.PREC. : 19.85

DIST.SUCC. : 19.38



SCAVI E BONIFICHE Sec 15	
STERRO	0.39 mq
SCOTICO	5.73 m
RILEVATI Sec 15	
RILEVATO	1.06 mq
TERRENO VEGETALE	3.66 m
SOVRAST. Sec 15	
USURA	4.00 m
BINDER	4.00 m
MISTO GRANULARE	4.00 m

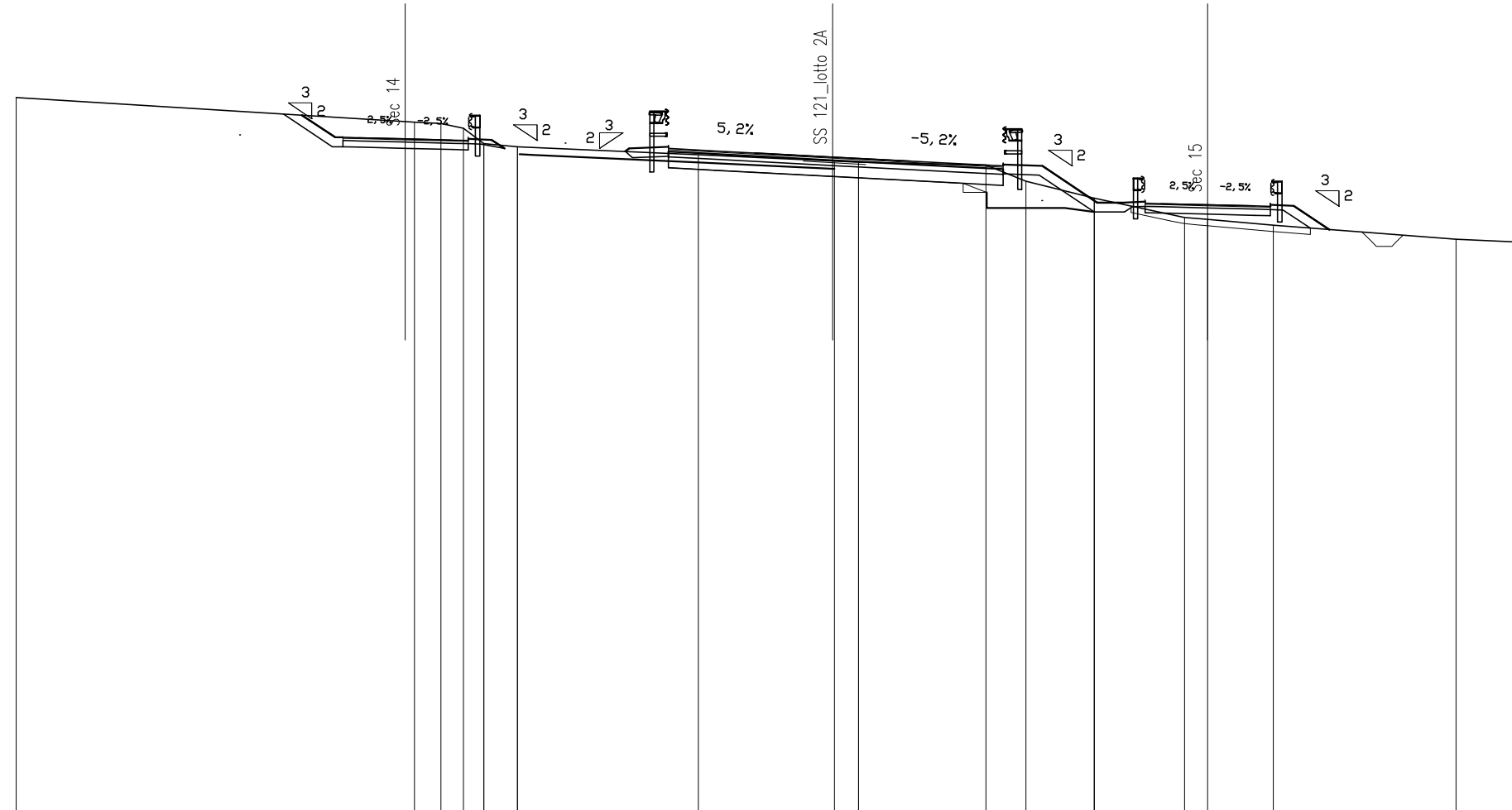
SEZIONE N. : 26
 QT. PROGETTO : 351.51
 DIST.PROG. : 367.84

SEZIONE N. : 232
 QT. PROGETTO : 350.93
 DIST.PROG. : 4618.10

SEZIONE N. : 11
 QT. PROGETTO : 349.41
 DIST.PROG. : 158.44
 DIST.PREC. : 19.38
 DIST.SUCC. : 18.17

SCALA 1:200

QT.RIF. 330.000



QUOTE TERRENO	352.83				352.05	352.00	351.85	351.36	351.26		351.01	350.80	350.77	350.67	350.16	349.61	349.00	348.94	348.75		348.31	348.21					
DIST.PARZIALI TERRENO		12.74		0.84	0.72	0.66	1.07		5.78		4.35	0.77	4.07	1.28	2.19	2.89	0.73	2.10		5.84		2.06					
QUOTE PROGETTO		352.27	351.56	351.56	351.55	351.51	351.47	351.46	351.48	351.21	351.12	351.21	351.21	351.13	350.93	350.73	350.65	350.65	349.48	349.48	349.45	349.44	349.41	349.37	349.35	349.38	348.61
DIST.PARZIALI PROGETTO		1.06	0.50	1.49	1.51	0.50	0.75	0.41	3.86	1.25	1.50	3.75	3.75	1.70	1.25	1.75	0.79	0.75	0.50	1.50	1.50	0.50	0.75	1.14			

SCAVI E BONIFICHE Sec 15	
STERRO	0.46 mq
SCOTICO	5.93 m
RILEVATI Sec 15	
RILEVATO	1.15 mq
TERRENO VEGETALE	4.17 m
SOVRAST. Sec 15	
USURA	4.00 m
BINDER	4.00 m
MISTO GRANULARE	4.00 m

SEZIONE N. : 27

QT. PROGETTO : 351.85

DIST.PROG. : 387.22

SEZIONE N. : 232.A

QT. PROGETTO : 351.33

DIST.PROG. : 4636.86

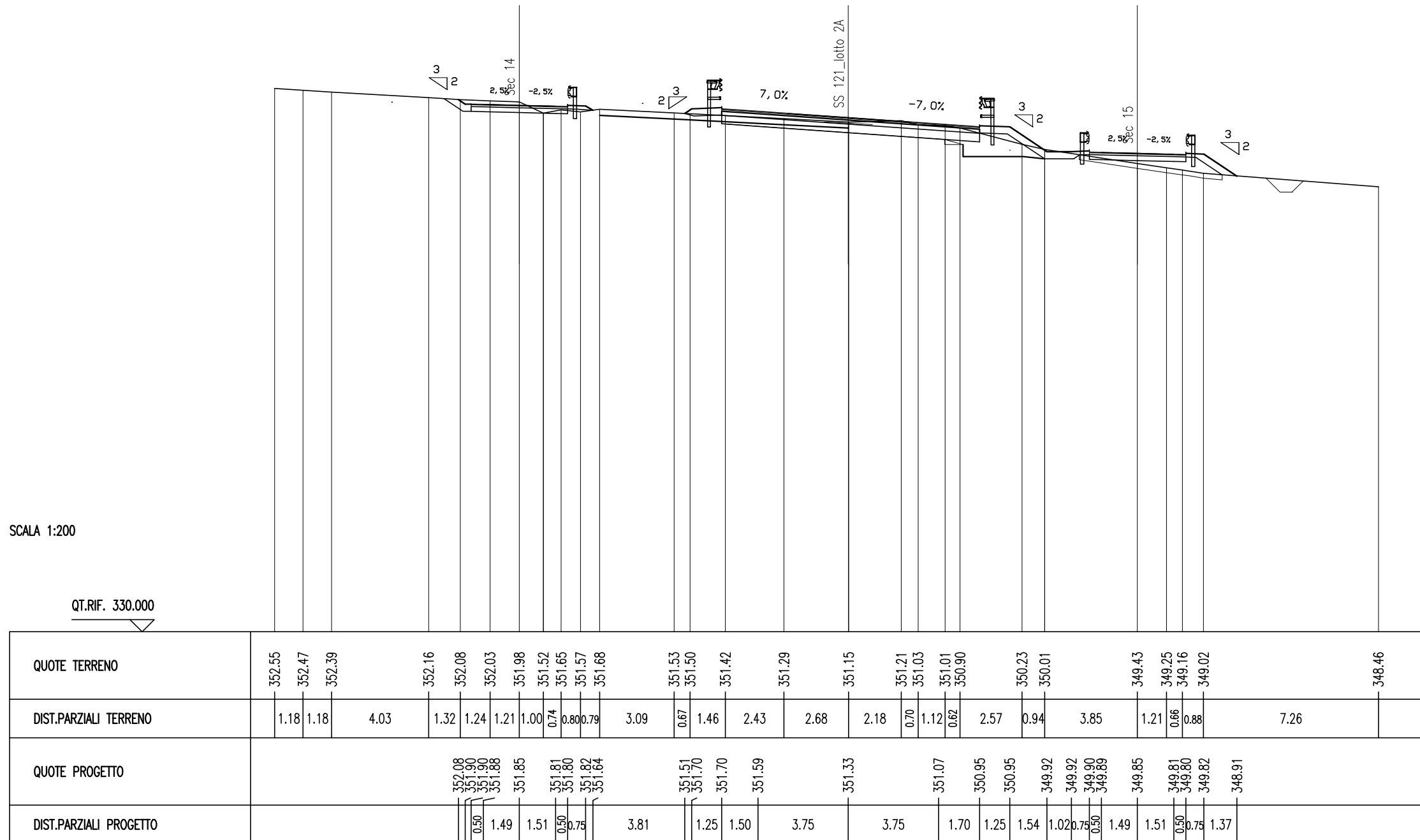
SEZIONE N. : 12

QT. PROGETTO : 349.85

DIST.PROG. : 176.61

DIST.PREC. : 18.17

DIST.SUCC. : 1.19



SCAVI E BONIFICHE Sec 15	
STERRO	0,34 mq
SCOTICO	6,05 m
RILEVATI Sec 15	
RILEVATO	1,46 mq
TERRENO VEGETALE	4,26 m
SOVRAST. Sec 15	
USURA	4,00 m
BINDER	4,00 m
MISTO GRANULARE	4,00 m

SEZIONE N. : 28

QT. PROGETTO : 351.87

DIST.PROG. : 388.49

SEZIONE N. : 233

QT. PROGETTO : 351.36

DIST.PROG. : 4638.08

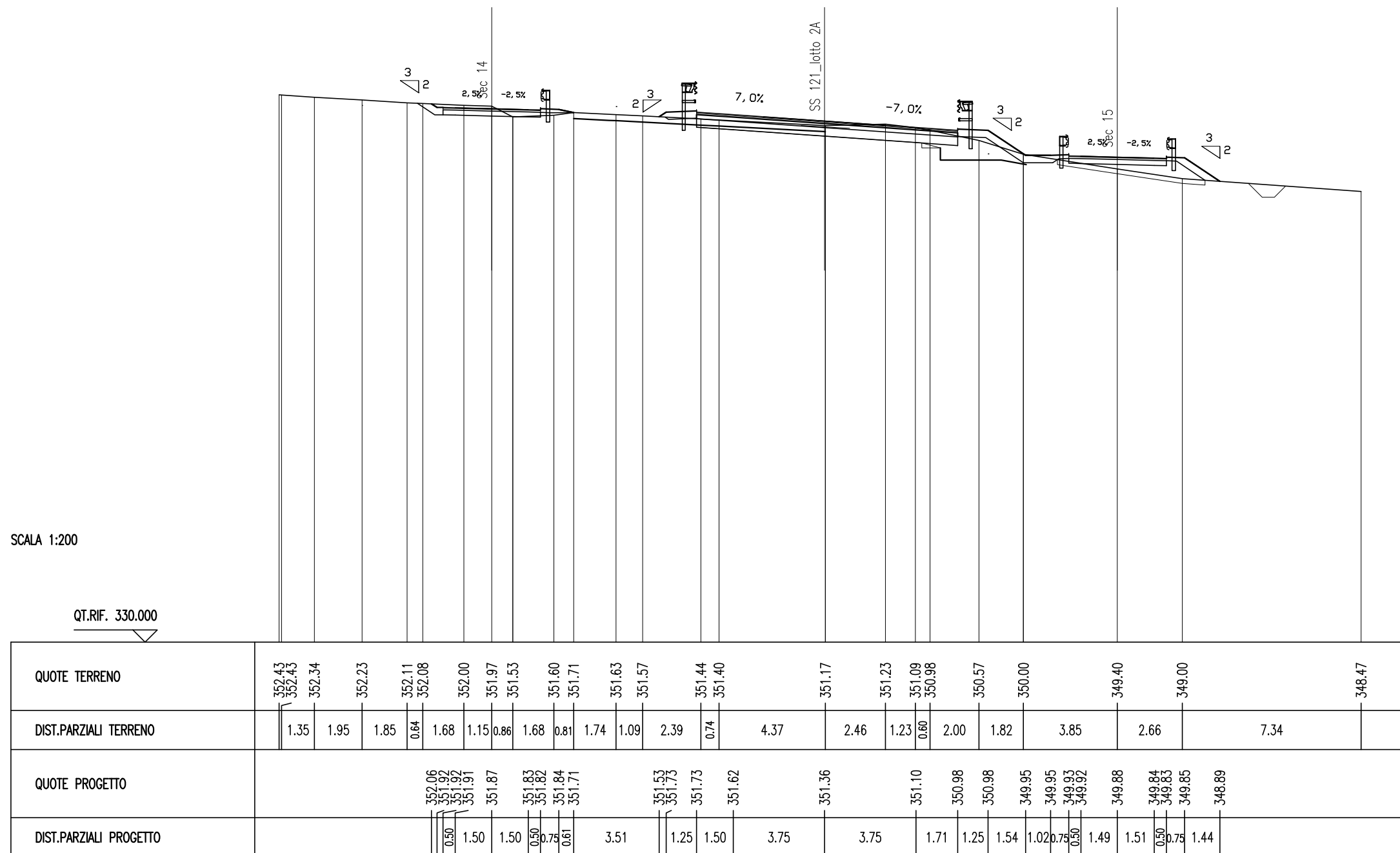
SEZIONE N. : 13

QT. PROGETTO : 349.88

DIST.PROG. : 177.80

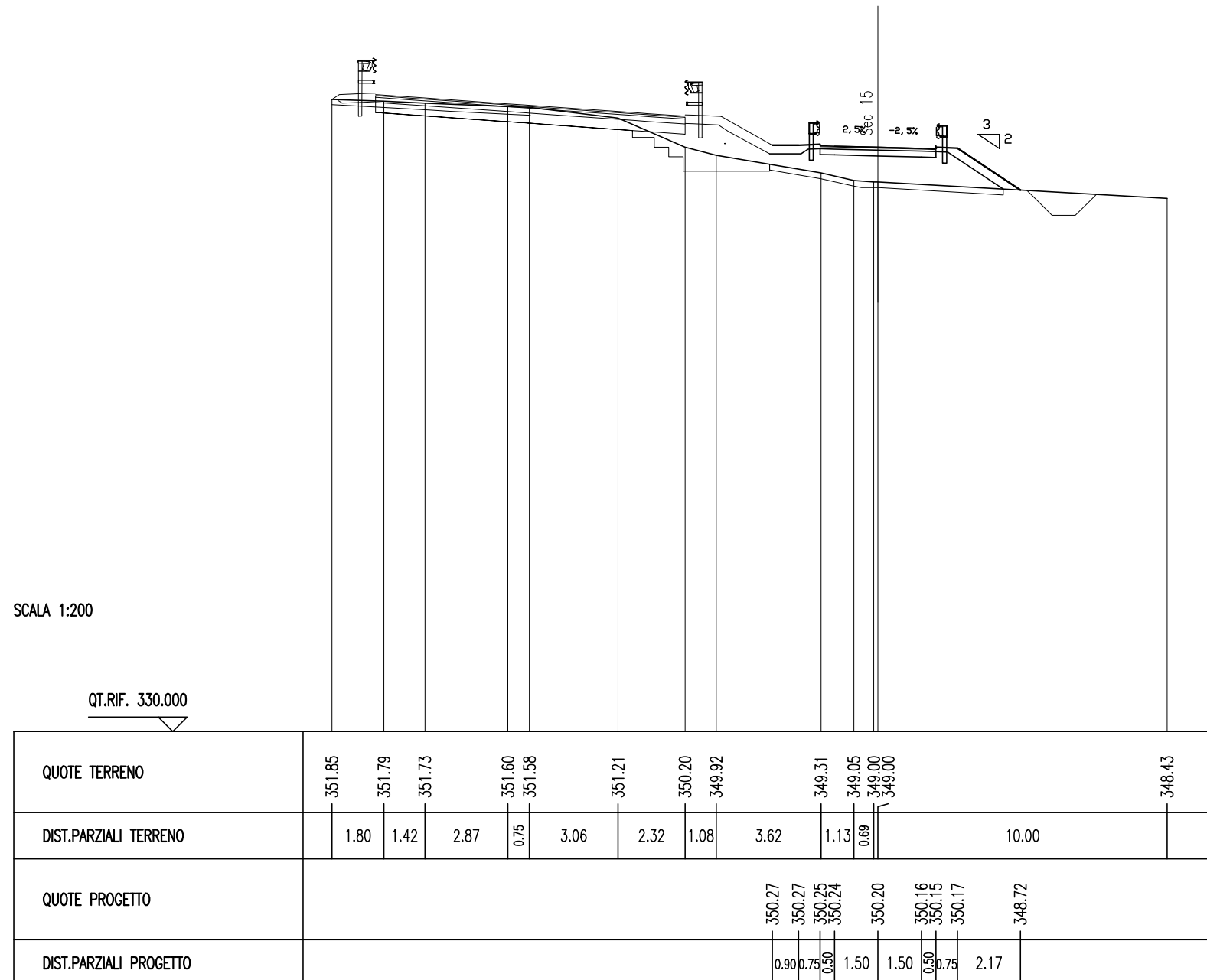
DIST.PREC. : 1.19

DIST.SUCC. : 12.85



SCAVI E BONIFICHE Sec 15	
SCOTICO	8.07 m
RILEVATI Sec 15	
RILEVATO	6.06 mq
TERRENO VEGETALE	5.01 m
SOVRAST. Sec 15	
USURA	4.00 m
BINDER	4.00 m
MISTO GRANULARE	4.00 m

SEZIONE N. : 13.A
 QT. PROGETTO : 350.20
 DIST.PROG. : 190.65
 DIST.PREC. : 12.85
 DIST.SUCC. : 6.48



SCAVI E BONIFICHE Sec 15	
SCOTICO	8.61 m
RILEVATI Sec 15	
RILEVATO	7.42 mq
TERRENO VEGETALE	5.71 m
SOVRAST. Sec 15	
USURA	4.00 m
BINDER	4.00 m
MISTO GRANULARE	4.00 m

SEZIONE N. : 29

QT. PROGETTO : 352.42

DIST.PROG. : 409.17

SEZIONE N. : 234

QT. PROGETTO : 351.81

DIST.PROG. : 4658.07

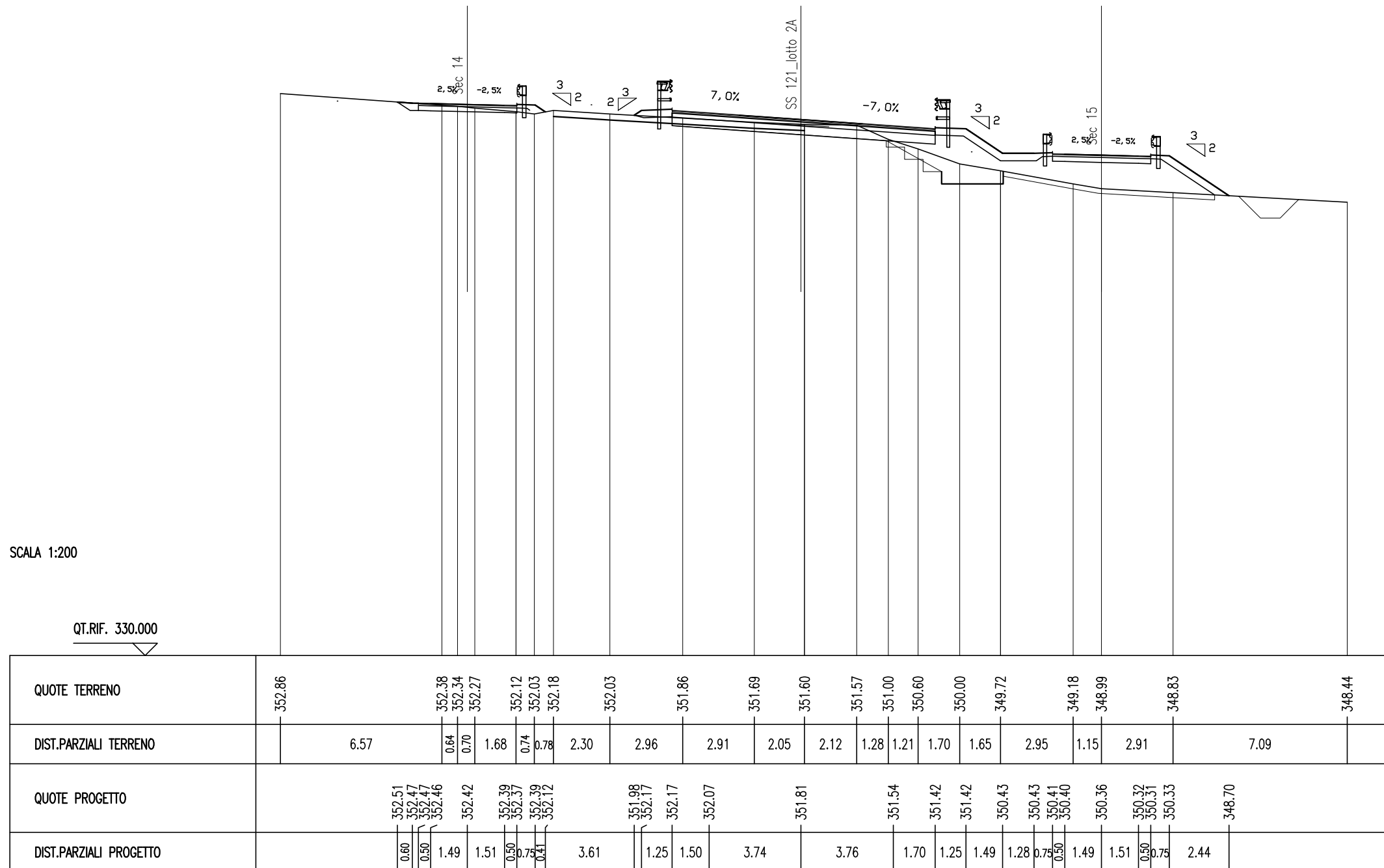
SEZIONE N. : 14

QT. PROGETTO : 350.36

DIST.PROG. : 197.13

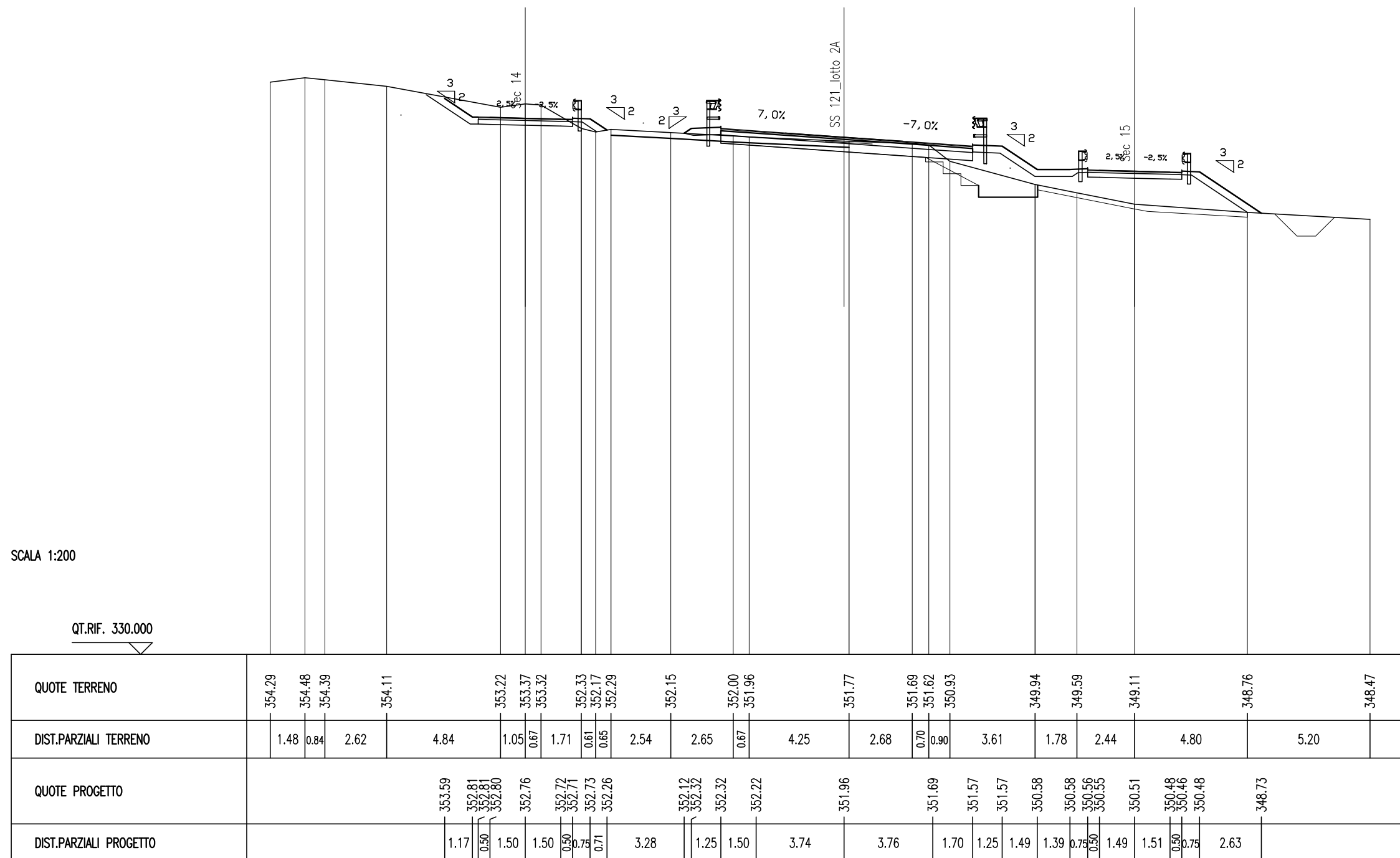
DIST.PREC. : 6.48

DIST.SUCC. : 6.28



SCAVI E BONIFICHE Sec 15	
SCOTICO	8.92 m
RILEVATI Sec 15	
RILEVATO	7.77 mq
TERRENO VEGETALE	6.05 m
SOVRAST. Sec 15	
USURA	4.00 m
BINDER	4.00 m
MISTO GRANULARE	4.00 m

SEZIONE N. : 30	SEZIONE N. : 234.A	SEZIONE N. : 15
QT. PROGETTO : 352.76	QT. PROGETTO : 351.96	QT. PROGETTO : 350.51
DIST.PROG. : 415.69	DIST.PROG. : 4664.57	DIST.PROG. : 203.42
		DIST.PREC. : 6.28
		DIST.SUCC. : 13.04



SCAVI E BONIFICHE Sec 15	
STERRO	1.32 mq
SCOTICO	3.34 m
GRADONATURA	3.97 m
RILEVATI Sec 15	
RILEVATO	9.42 mq
TERRENO VEGETALE	6.71 m
SOVRAST. Sec 15	
USURA	4.00 m
BINDER	4.00 m
MISTO GRANULARE	4.00 m

SEZIONE N. : 31

QT. PROGETTO : 353.58

DIST.PROG. : 429.85

SEZIONE N. : 235

QT. PROGETTO : 352.27

DIST.PROG. : 4678.06

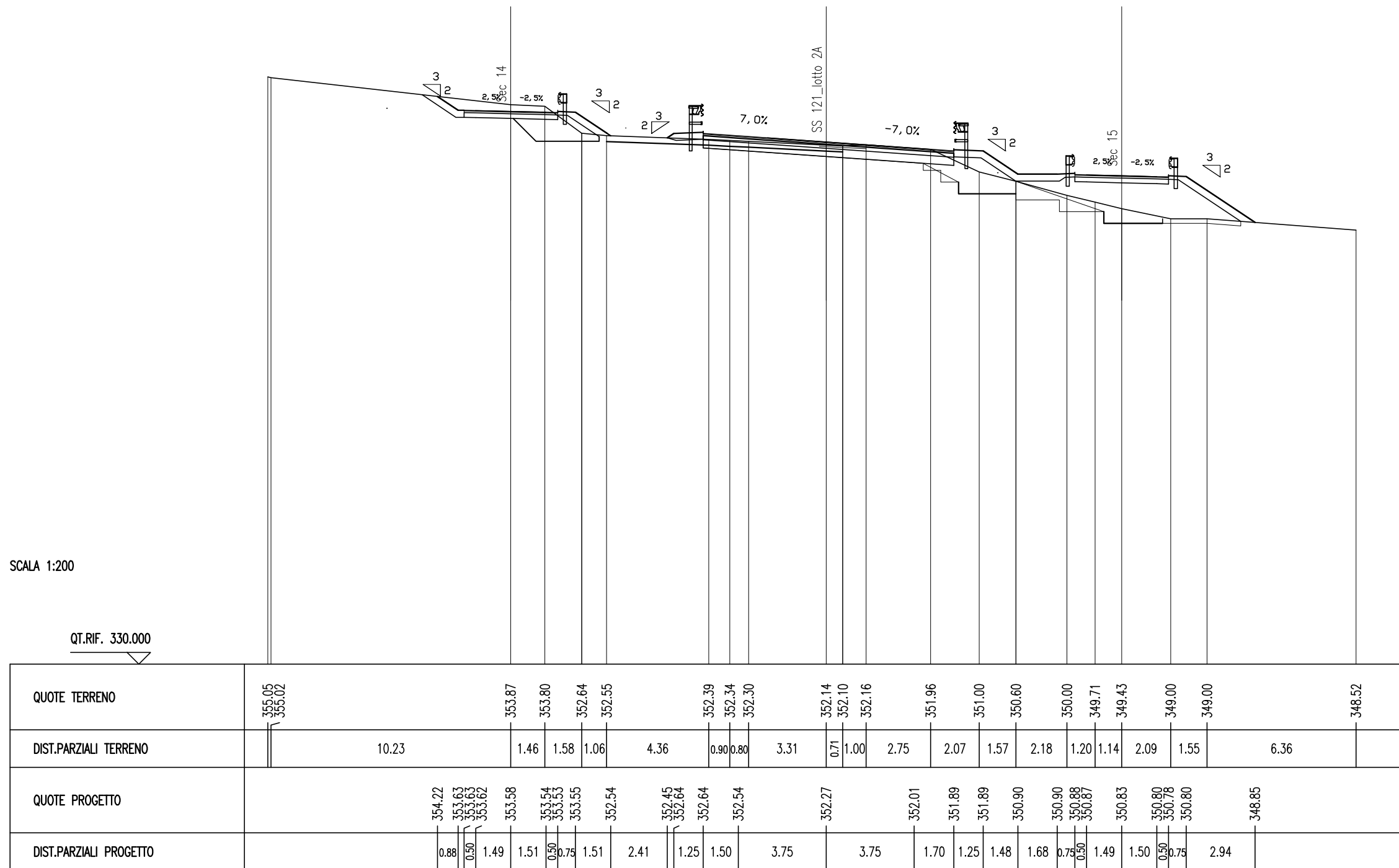
SEZIONE N. : 16

QT. PROGETTO : 350.83

DIST.PROG. : 216.45

DIST.PREC. : 13.04

DIST.SUCC. : 13.74



SCAVI E BONIFICHE Sec 15	
STERRO	0.01 mq
SCOTICO	9.75 m
RILEVATI Sec 15	
RILEVATO	8.06 mq
TERRENO VEGETALE	6.88 m
SOVRAST. Sec 15	
USURA	4.00 m
BINDER	4.00 m
MISTO GRANULARE	4.00 m

SEZIONE N. : 32

QT. PROGETTO : 354.38

DIST.PROG. : 444.57

SEZIONE N. : 235.A

QT. PROGETTO : 352.62

DIST.PROG. : 4692.29

SEZIONE N. : 17

QT. PROGETTO : 351.17

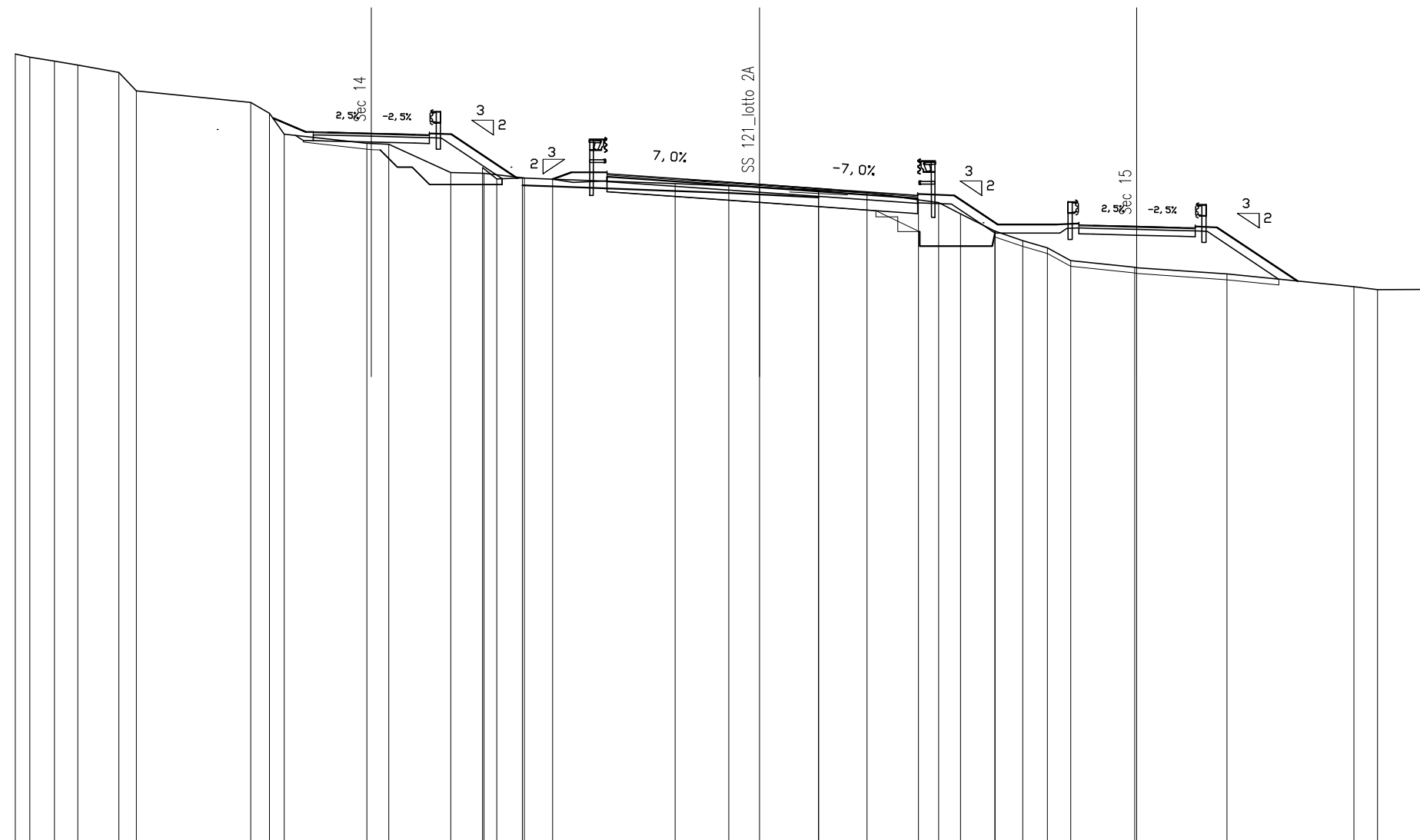
DIST.PROG. : 230.19

DIST.PREC. : 13.74

DIST.SUCC. : 5.57

SCALA 1:200

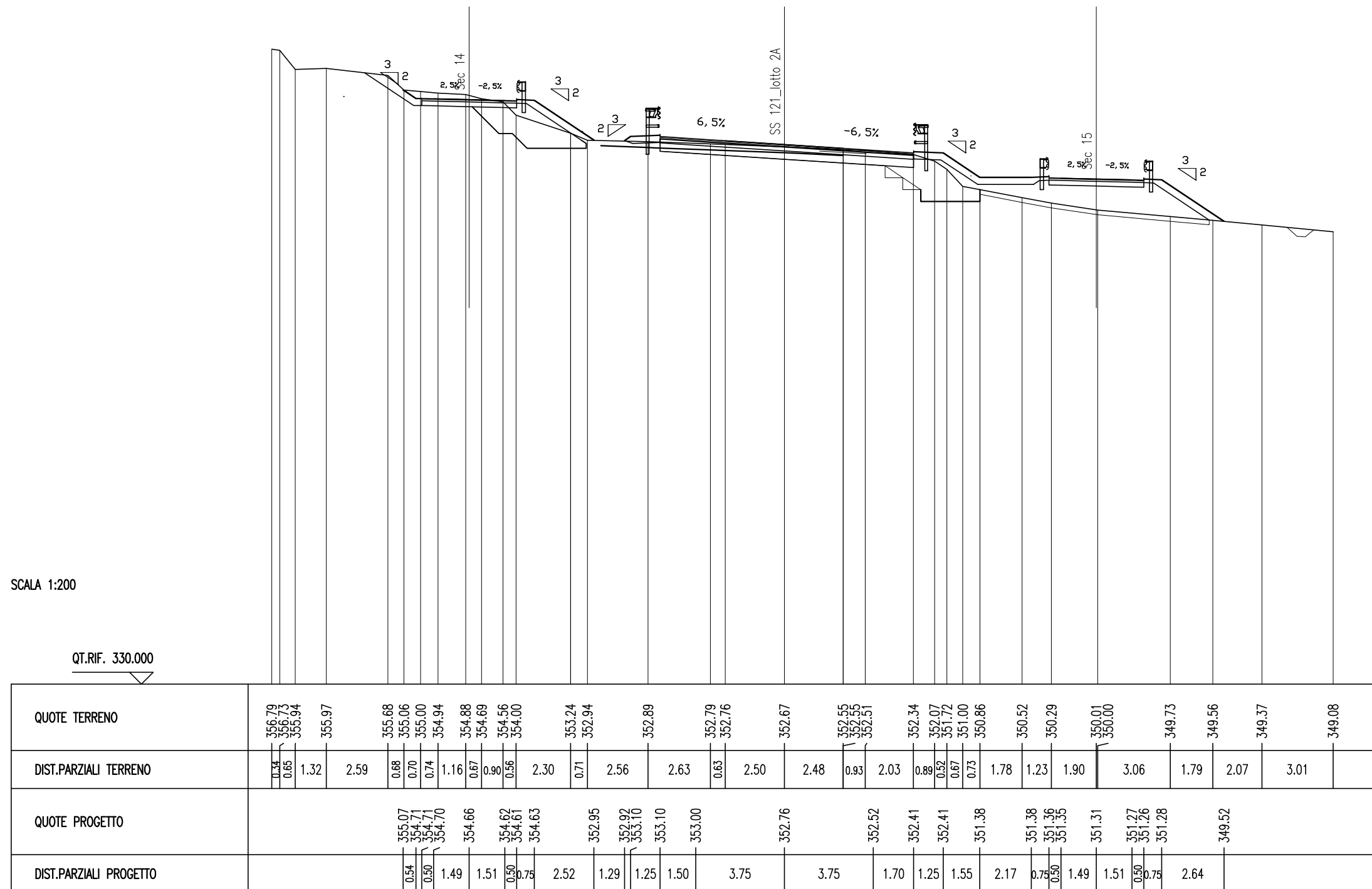
QT.RIF. 330.000



QUOTE TERRENO	357.11	357.00	356.87	356.73	356.48	355.84		355.44	355.07	354.35	354.03	354.00	353.03	353.20	353.01	352.81	352.84	352.80		352.65	352.57	352.52	352.42	352.34	352.09	351.99	351.61	351.01	350.69	350.44	350.00	349.77	349.76	349.54		349.10	349.00	349.01
DIST.PARZIALI TERRENO	0.50	0.85	0.80	1.41	0.80	3.94	0.64	0.51	2.84	0.76	2.13	1.09	0.43	0.88	0.97	4.22	1.84	1.06	2.03	1.67	1.77	0.70	0.75	1.19	0.95	0.85	0.80	2.20	3.11	4.37	0.81	1.71						
QUOTE PROGETTO							354.90	354.43	354.43	354.42	354.38	354.34	354.33	354.35	352.83	352.80	353.03	352.99	352.88		352.62		352.36	352.24	352.24	351.24	351.24	351.22	351.21	351.17	351.13	351.12	351.14	349.29				
DIST.PARZIALI PROGETTO							1.12	0.50	1.50	1.50	0.50	0.75	2.27	1.22	0.66	1.21	1.50	3.75	3.75	1.70	1.25	1.49	2.05	0.75	0.50	1.49	1.51	0.50	0.75	2.77								

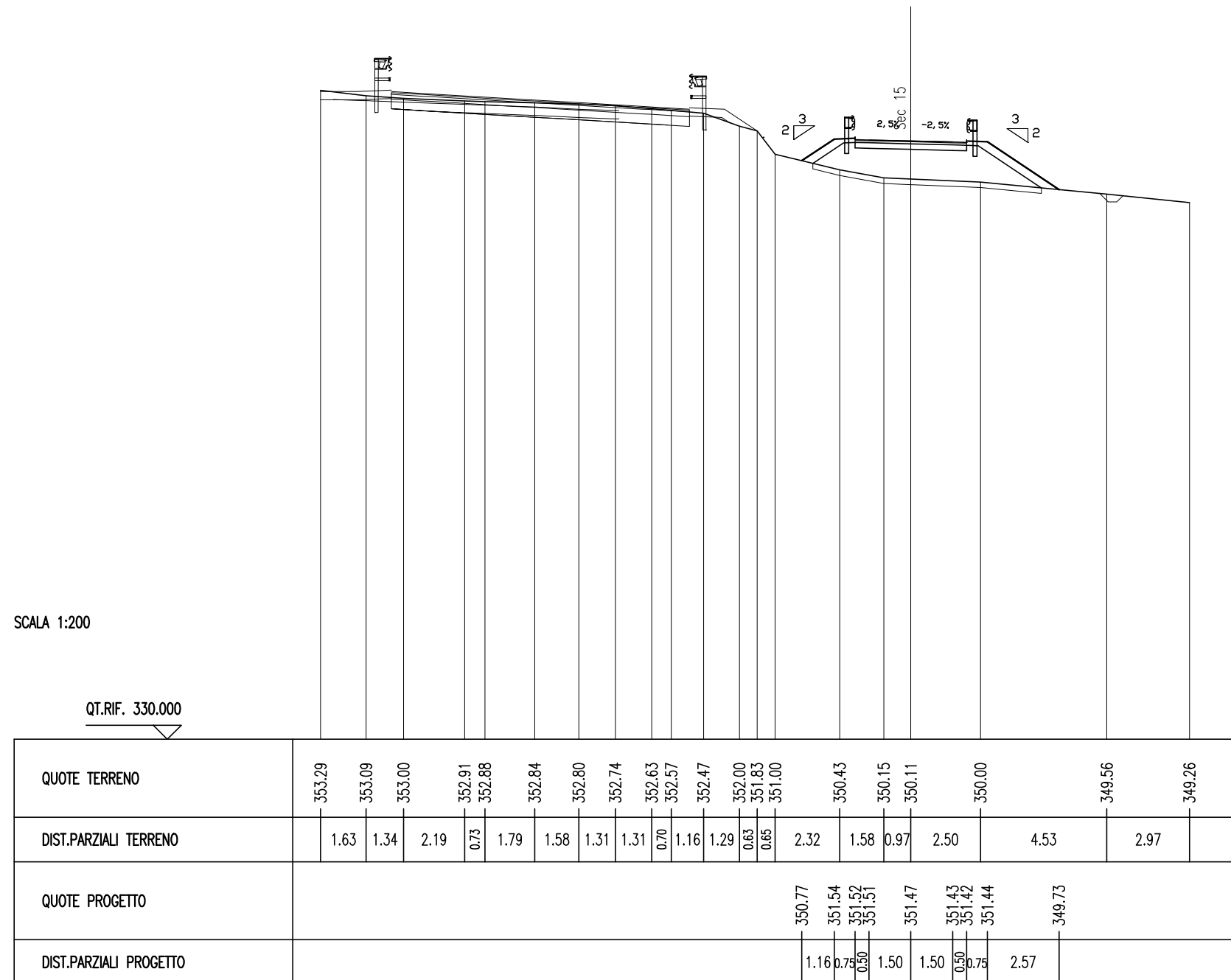
SCAVI E BONIFICHE Sec 15	
SCOTICO	9,67 m
RILEVATI Sec 15	
RILEVATO	7,59 mq
TERRENO VEGETALE	6,84 m
SOVRAST. Sec 15	
USURA	4,00 m
BINDER	4,00 m
MISTO GRANULARE	4,00 m

SEZIONE N. : 33	SEZIONE N. : 236	SEZIONE N. : 18
QT. PROGETTO : 354.66	QT. PROGETTO : 352.76	QT. PROGETTO : 351.31
DIST.PROG. : 450.52	DIST.PROG. : 4698.05	DIST.PROG. : 235.76
		DIST.PREC. : 5.57
		DIST.SUCC. : 6.57



SCAVI E BONIFICHE Sec 15	
SCOTICO	8.20 m
RILEVATI Sec 15	
RILEVATO	7.18 mq
TERRENO VEGETALE	5.99 m
SOVRAST. Sec 15	
USURA	4.00 m
BINDER	4.00 m
MISTO GRANULARE	4.00 m

SEZIONE N. : 18.A
 QT. PROGETTO : 351.47
 DIST.PROG. : 242.32
 DIST.PREC. : 6.57
 DIST.SUCC. : 12.96



SCAVI E BONIFICHE Sec 15	
SCOTICO	7.16 m
RILEVATI Sec 15	
RILEVATO	4.49 mq
TERRENO VEGETALE	4.68 m
SOVRAST. Sec 15	
USURA	4.00 m
BINDER	4.00 m
MISTO GRANULARE	4.00 m

SEZIONE N. : 34

QT. PROGETTO : 355.43

DIST.PROG. : 471.13

SEZIONE N. : 237

QT. PROGETTO : 353.27

DIST.PROG. : 4718.05

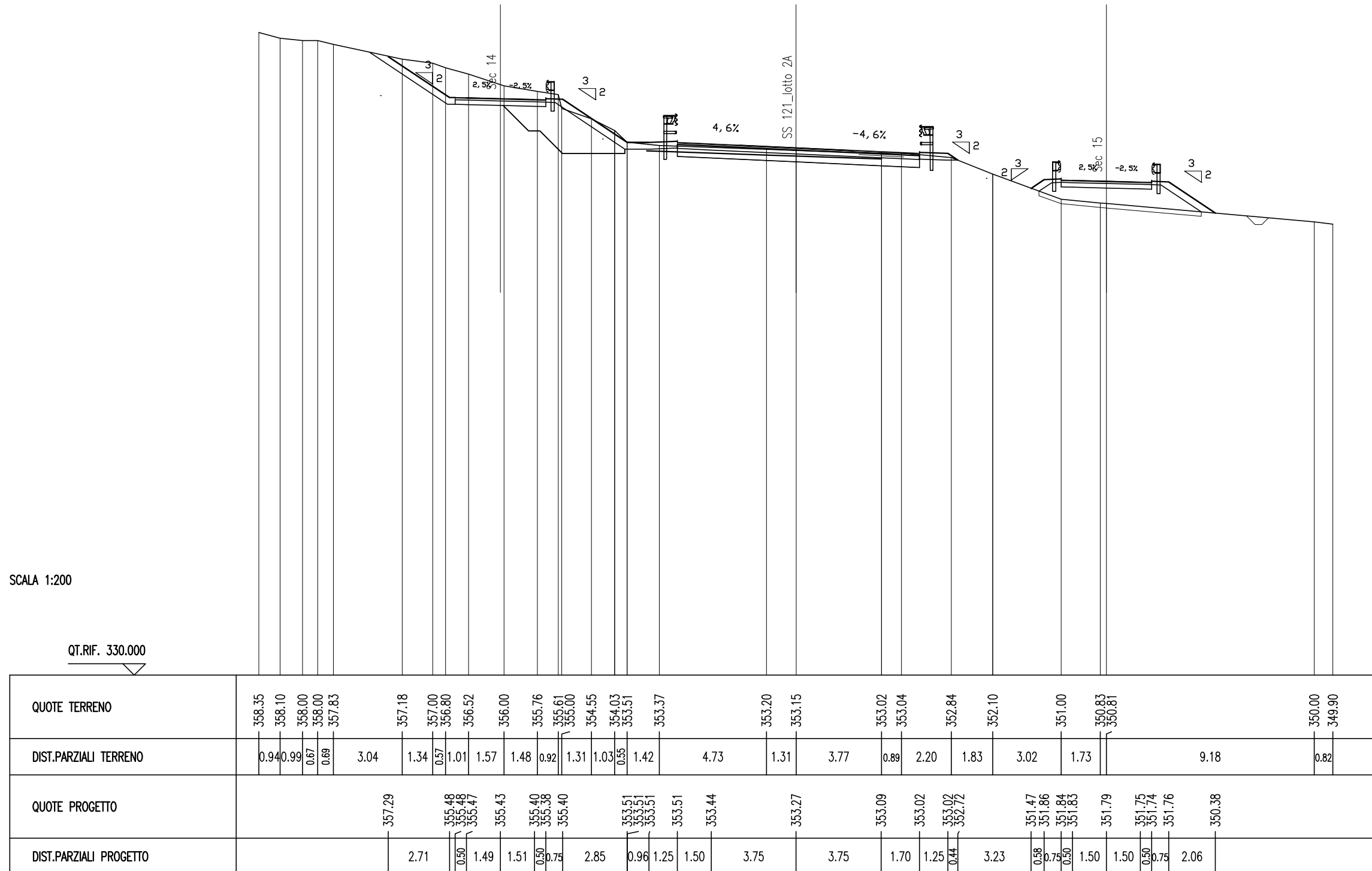
SEZIONE N. : 19

QT. PROGETTO : 351.79

DIST.PROG. : 255.29

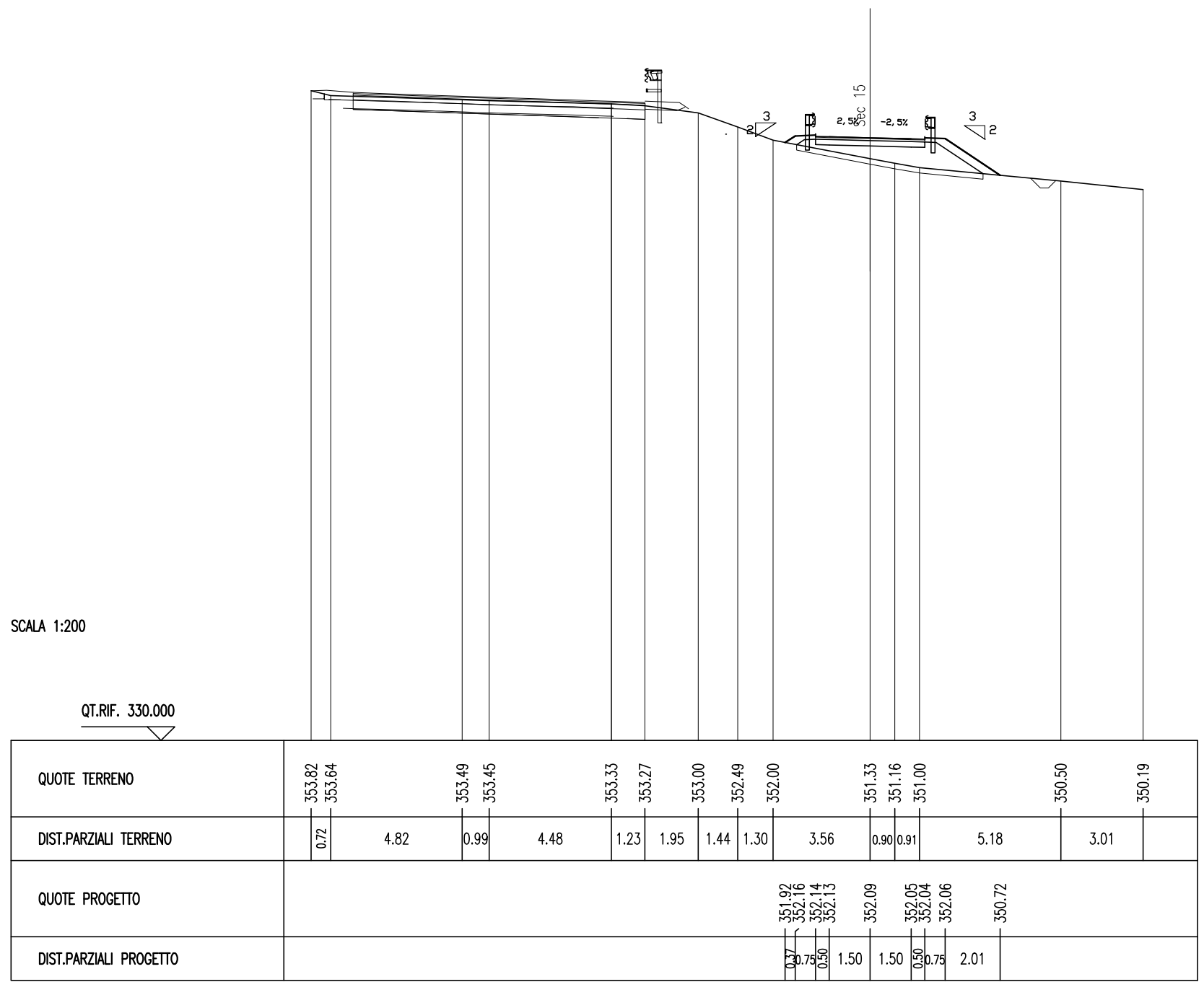
DIST.PREC. : 12.96

DIST.SUCC. : 12.17



SCAVI E BONIFICHE Sec 15	
SCOTICO	6.82 m
RILEVATI Sec 15	
RILEVATO	3.22 mq
TERRENO VEGETALE	4.36 m
SOVRAST. Sec 15	
USURA	4.00 m
BINDER	4.00 m
MISTO GRANULARE	4.00 m

SEZIONE N. : 19.A
 QT. PROGETTO : 352.09
 DIST.PROG. : 267.46
 DIST.PREC. : 12.17
 DIST.SUCC. : 7.58




SCAVI E BONIFICHE Sec 15	
SCOTICO	6.44 m
RILEVATI Sec 15	
RILEVATO	2.23 mq
TERRENO VEGETALE	3.79 m
SOVRAST. Sec 15	
USURA	4.00 m
BINDER	4.00 m
MISTO GRANULARE	4.00 m

SEZIONE N. : 35	SEZIONE N. : 238	SEZIONE N. : 20
QT. PROGETTO : 355.90	QT. PROGETTO : 353.77	QT. PROGETTO : 352.28
DIST.PROG. : 491.38	DIST.PROG. : 4738.04	DIST.PROG. : 275.04
		DIST.PREC. : 7.58
		DIST.SUCC. : 17.39

SCALA 1:200

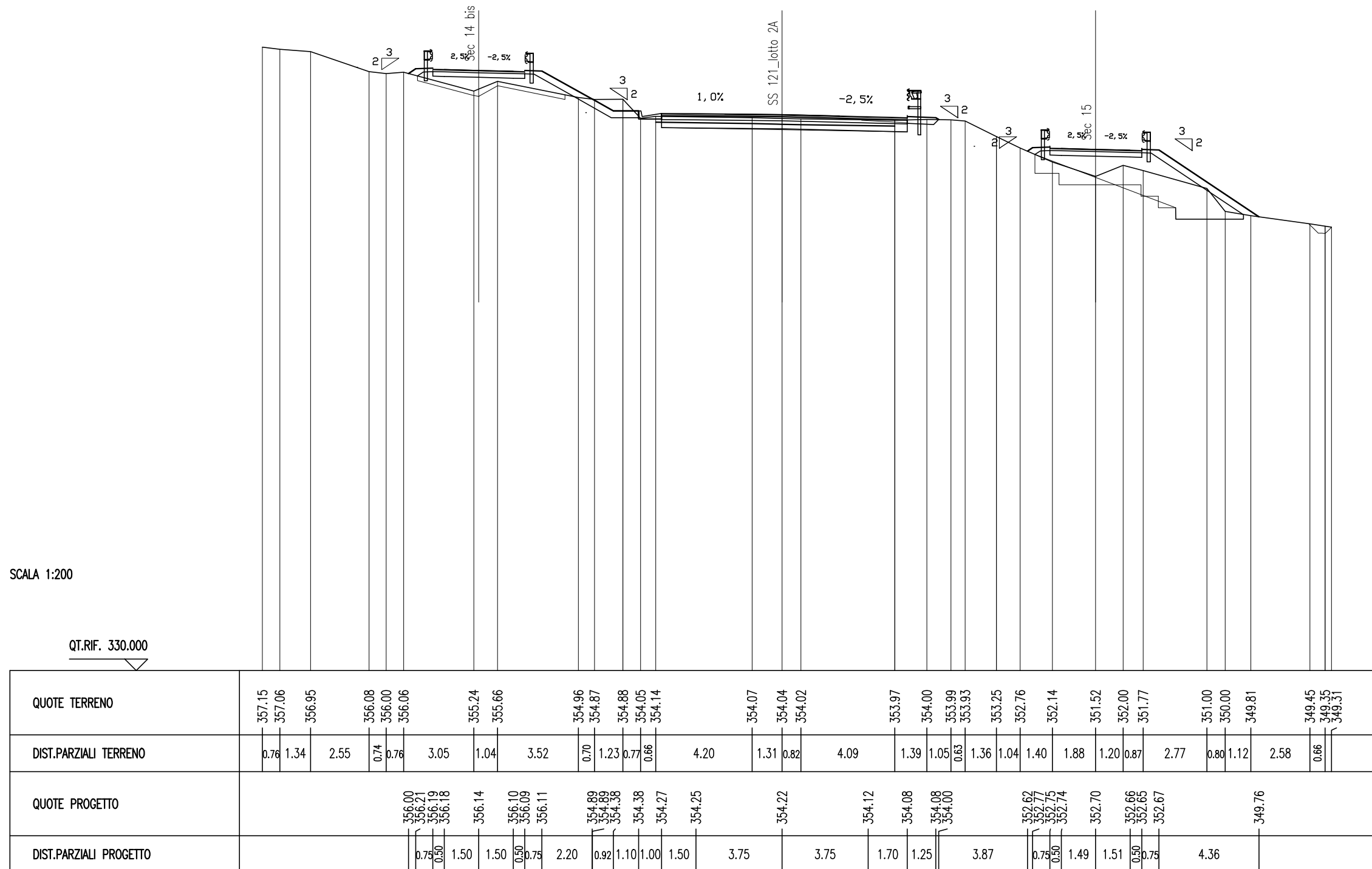
QT.RIF. 330.000



QUOTE TERRENO	358.87	358.39	358.00		357.19	357.05	356.88	356.36	356.00	355.78	355.00	354.54	354.48	354.30	353.68	353.81	353.78		353.63	353.57	353.52	353.53	353.38	353.17	353.00	352.52	352.00	351.76	351.68		351.00	350.84		350.25
DIST.PARZIALI TERRENO	2.17	1.62	5.41	0.89	1.26	3.99	2.72	0.86	0.84	1.13	0.58	0.62	0.79	5.05	2.26	2.35	1.28	1.72	0.96	0.80	1.15	1.13	1.50	0.48	4.25	1.40	4.35							
QUOTE PROGETTO						356.83	355.95	355.95	355.94	355.90	355.86	355.85	355.87	354.02	354.02	353.91	353.87	353.77		353.67	353.62	353.62	353.62	353.62	352.33	352.33	352.33	352.31	352.28		352.24	352.23	352.25	350.95
DIST.PARZIALI PROGETTO						1.31	0.50	1.50	1.50	0.50	0.75	2.80	1.10	1.00	1.50	3.75	3.75	1.70	1.25	3.96	0.66	0.50	1.49	1.51	0.50	0.75	1.95							

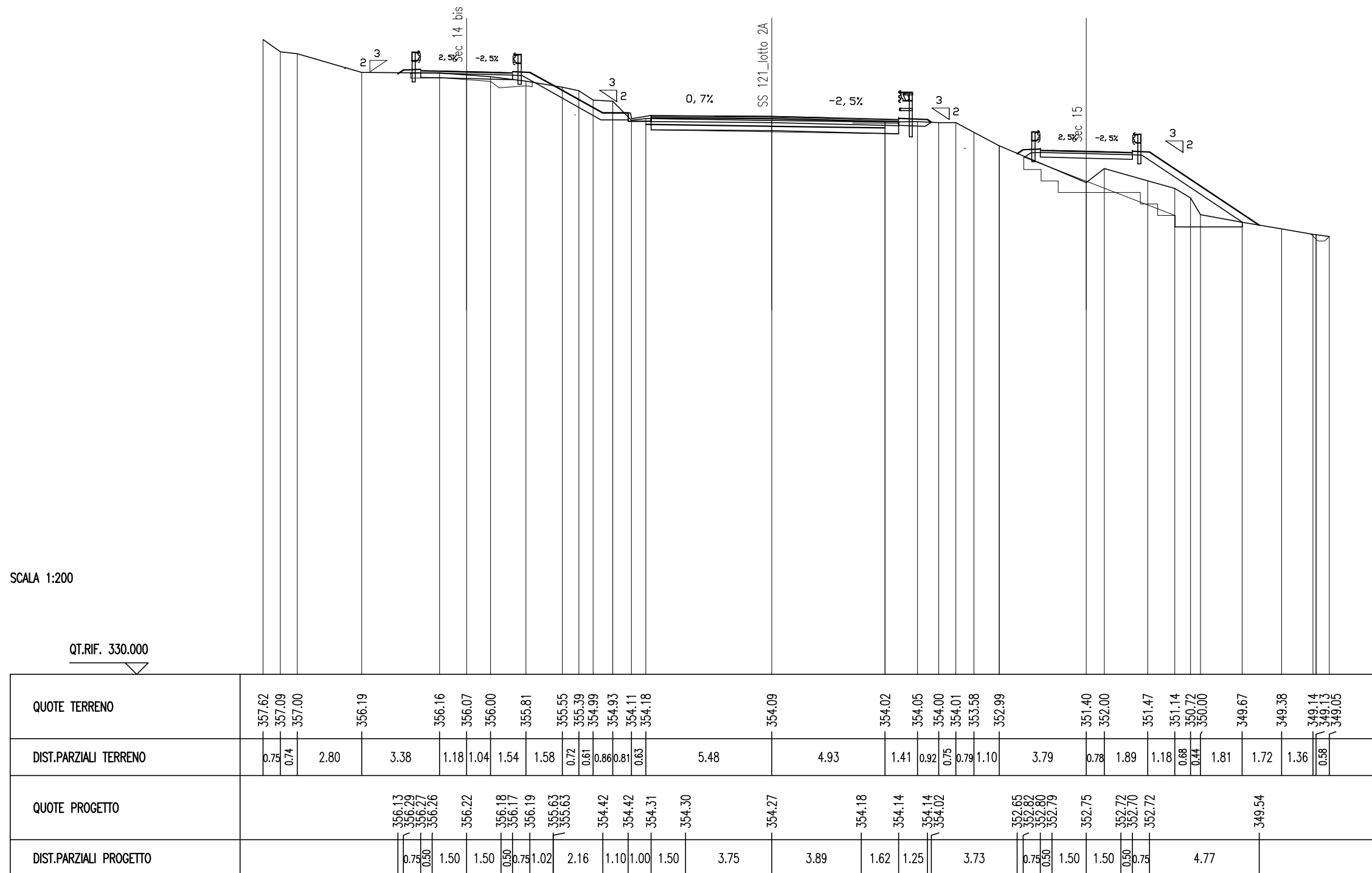
SCAVI E BONIFICHE Sec 15	
STERRO	2.98 mq
GRADONATURA	6.55 m
RILEVATI Sec 15	
RILEVATO	6.96 mq
TERRENO VEGETALE	7.02 m
SOVRAST. Sec 15	
USURA	4.00 m
BINDER	4.00 m
MISTO GRANULARE	4.00 m

SEZIONE N. : 2	SEZIONE N. : 238.A	SEZIONE N. : 20.A
QT. PROGETTO : 356.14	QT. PROGETTO : 354.22	QT. PROGETTO : 352.70
DIST.PROG. : 3.12	DIST.PROG. : 4755.75	DIST.PROG. : 292.43
		DIST.PREC. : 17.39
		DIST.SUCC. : 2.19



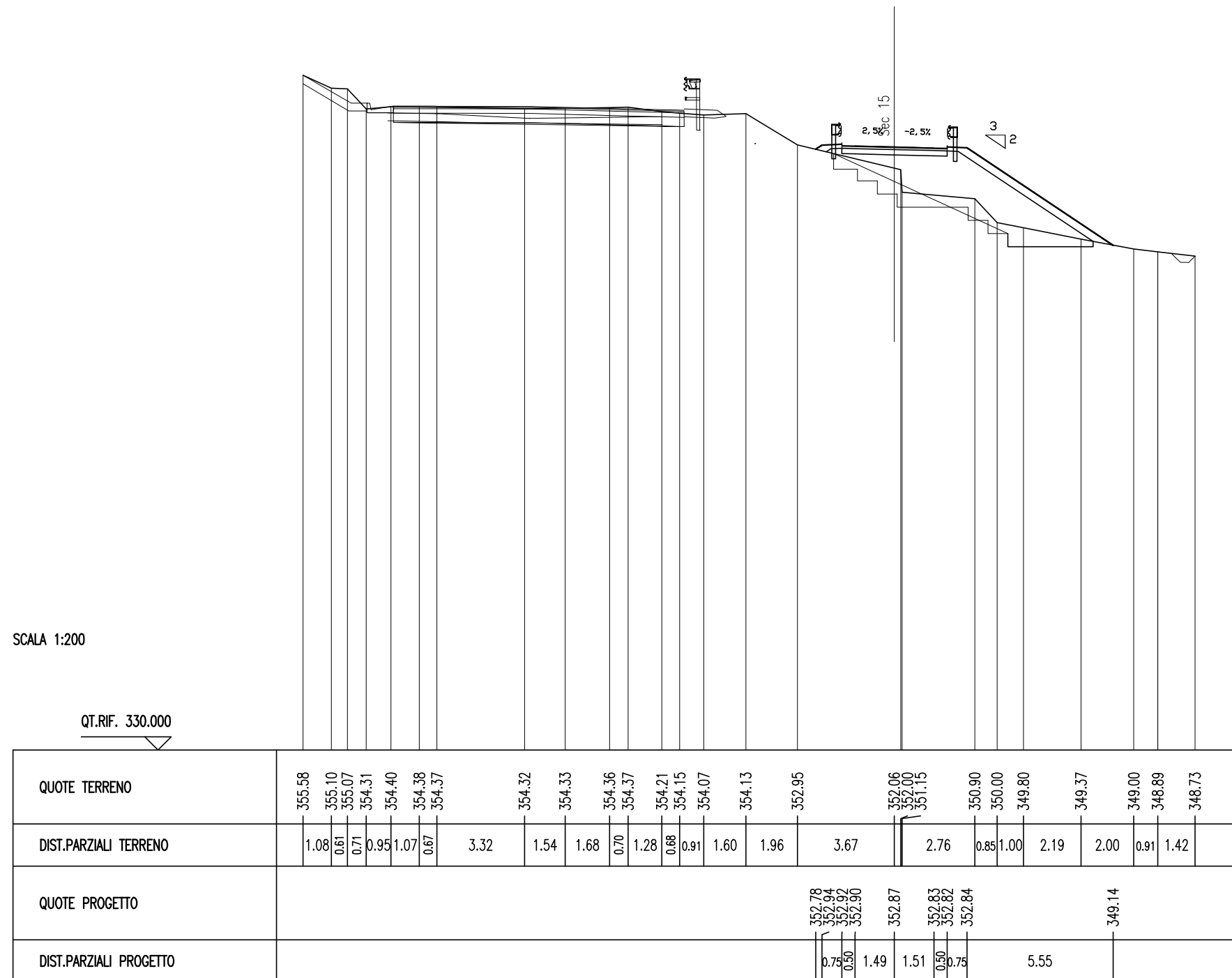
SCAVI E BONIFICHE Sec 15	
STERRO	2.05 mq
GRADONATURA	7.05 m
RILEVATI Sec 15	
RILEVATO	7.85 mq
TERRENO VEGETALE	7.55 m
SOVRAST. Sec 15	
USURA	4.00 m
BINDER	4.00 m
MISTO GRANULARE	4.00 m

SEZIONE N. : 3	SEZIONE N. : 239	SEZIONE N. : 21
QT. PROGETTO : 356.22	QT. PROGETTO : 354.27	QT. PROGETTO : 352.75
DIST.PROG. : 5.43	DIST.PROG. : 4758.04	DIST.PROG. : 294.62
		DIST.PREC. : 2.19
		DIST.SUCC. : 4.89



SCAVI E BONIFICHE Sec 15	
STERRO	1.67 mq
GRADONATURA	7.27 m
RILEVATI Sec 15	
RILEVATO	11.17 mq
TERRENO VEGETALE	8.45 m
SOVRAST. Sec 15	
USURA	4.00 m
BINDER	4.00 m
MISTO GRANULARE	4.00 m

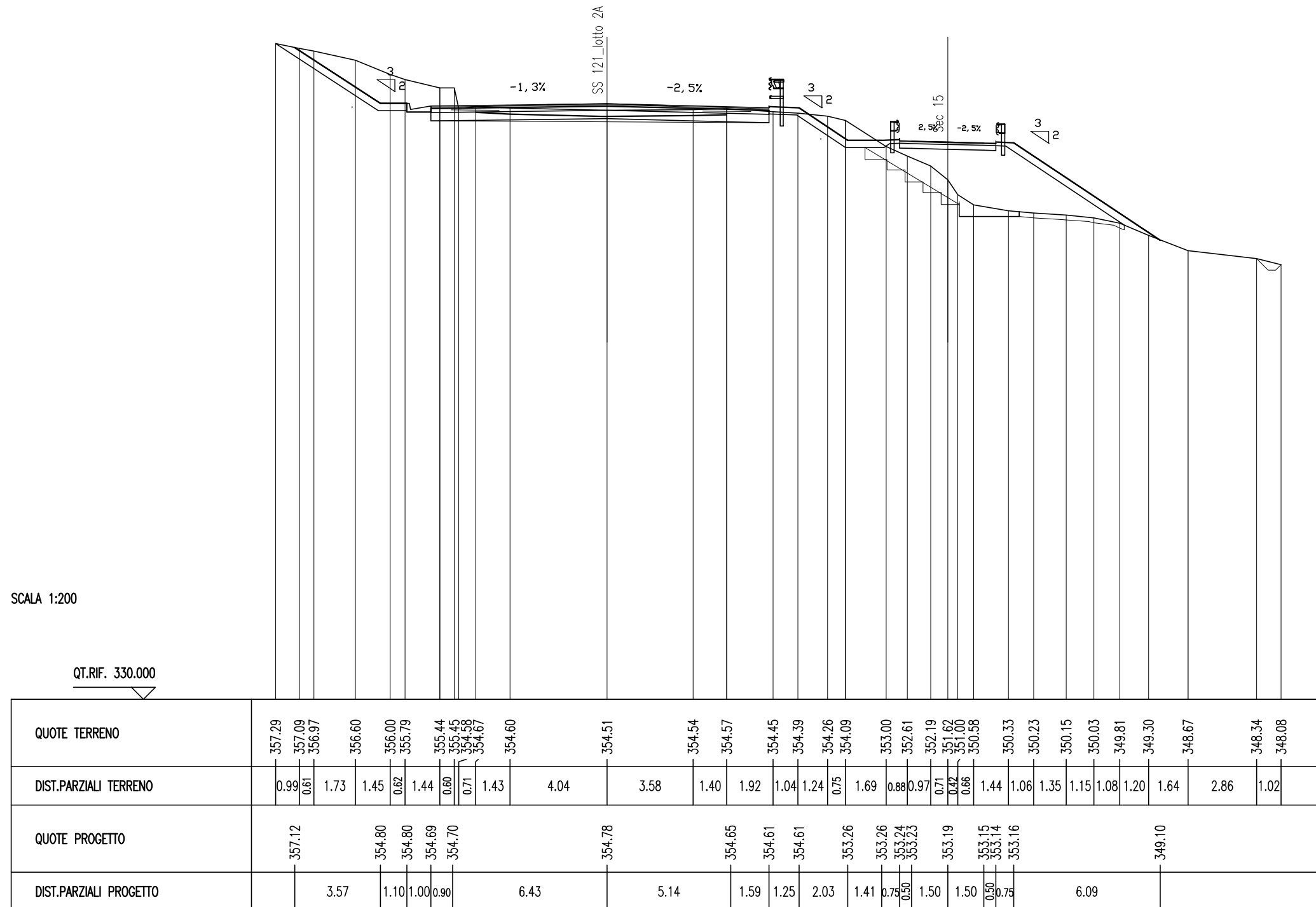
SEZIONE N. : 21.A
 QT. PROGETTO : 352.87
 DIST.PROG. : 299.51
 DIST.PREC. : 4.89
 DIST.SUCC. : 2.99



SCAVI E BONIFICHE Sec 15	
STERRO	2.02 mq
SCOTICO	4.37 m
GRADONATURA	4.57 m
RILEVATI Sec 15	
RILEVATO	14.00 mq
TERRENO VEGETALE	10.24 m
SOVRAST. Sec 15	
USURA	4.00 m
BINDER	4.00 m
MISTO GRANULARE	4.00 m

SEZIONE N. : 240
 QT. PROGETTO : 354.78
 DIST.PROG. : 4778.04

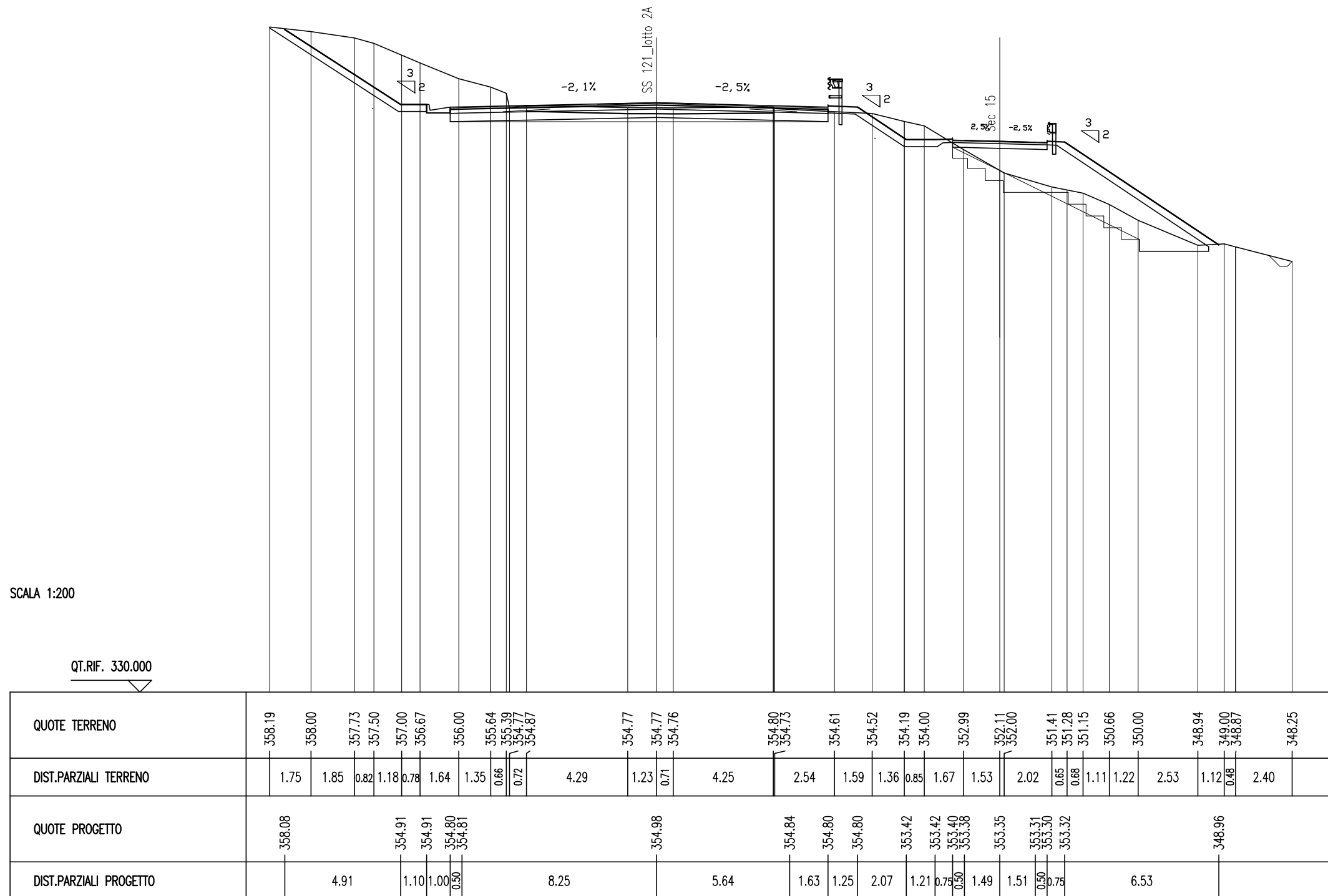
SEZIONE N. : 23
 QT. PROGETTO : 353.19
 DIST.PROG. : 314.27
 DIST.PREC. : 11.76
 DIST.SUCC. : 7.88



SCAVI E BONIFICHE Sec 15	
STERRO	3.45 mq
GRADONATURA	8.82 m
RILEVATI Sec 15	
RILEVATO	11.74 mq
TERRENO VEGETALE	10.57 m
SOVRAST. Sec 15	
USURA	4.00 m
BINDER	4.00 m
MISTO GRANULARE	4.00 m

SEZIONE N. : P2S
 QT. PROGETTO : 354.98
 DIST.PROG. : 4786.05

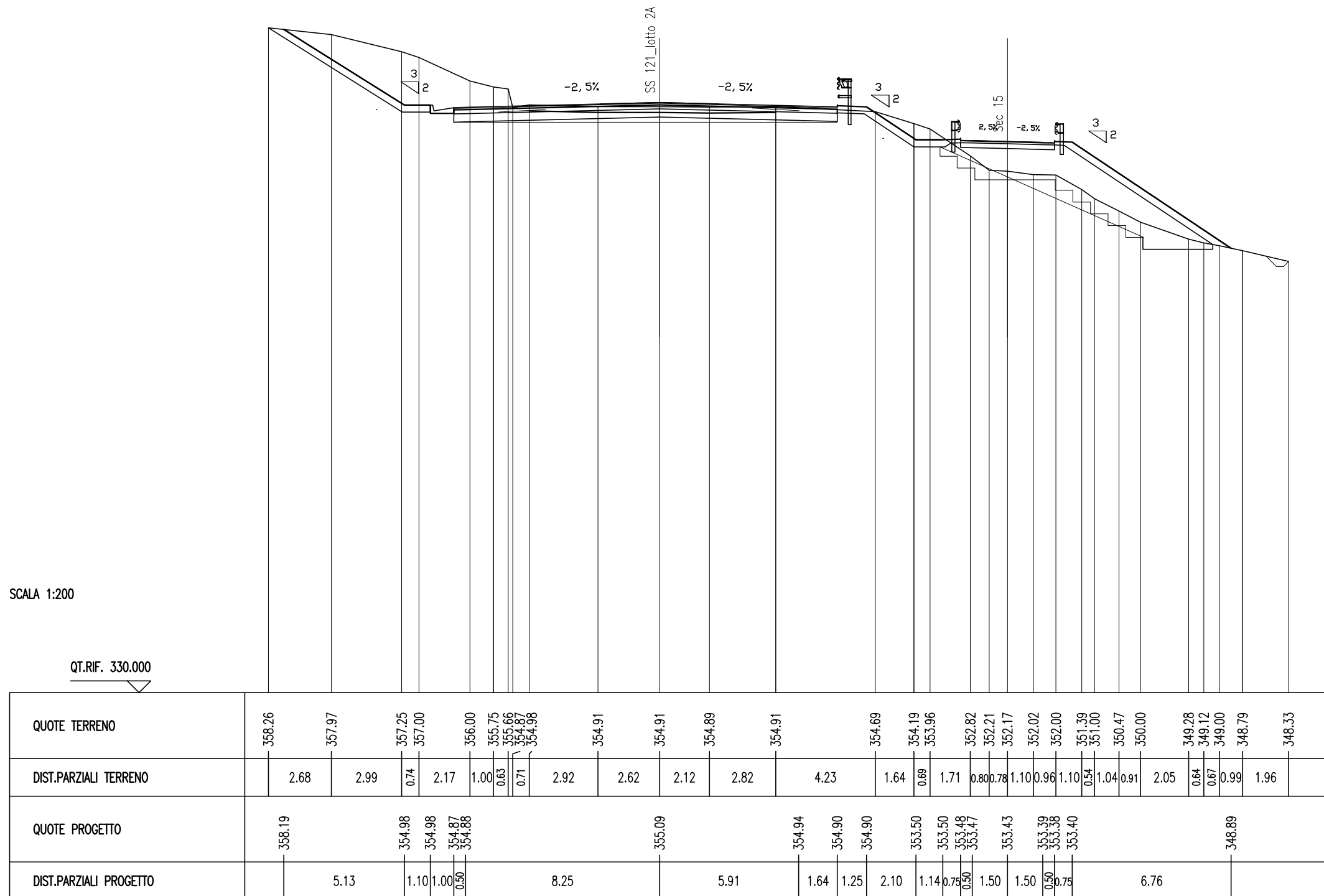
SEZIONE N. : 24
 QT. PROGETTO : 353.35
 DIST.PROG. : 322.15
 DIST.PREC. : 7.88
 DIST.SUCC. : 4.19



SCAVI E BONIFICHE Sec 15	
STERRO	2.80 mq
GRADONATURA	9.47 m
RILEVATI Sec 15	
RILEVATO	11.94 mq
TERRENO VEGETALE	10.76 m
SOVRAST. Sec 15	
USURA	4.00 m
BINDER	4.00 m
MISTO GRANULARE	4.00 m

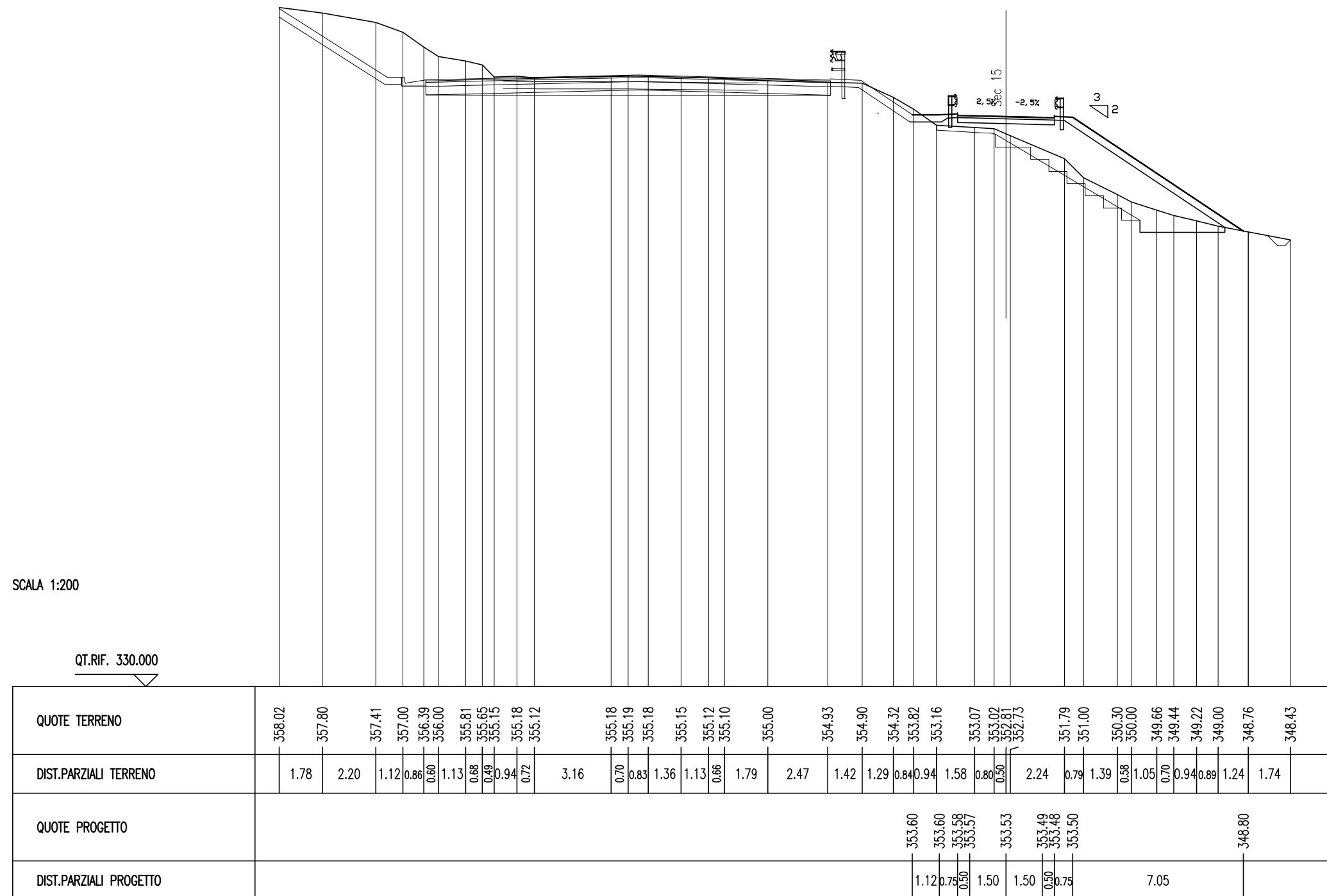
SEZIONE N. : 240.A
 QT. PROGETTO : 355.09
 DIST.PROG. : 4790.30

SEZIONE N. : 25
 QT. PROGETTO : 353.43
 DIST.PROG. : 326.34
 DIST.PREC. : 4.19
 DIST.SUCC. : 5.23



SCAVI E BONIFICHE Sec 15	
STERRO	2.49 mq
SCOTICO	2.44 m
GRADONATURA	6.93 m
RILEVATI Sec 15	
RILEVATO	12.91 mq
TERRENO VEGETALE	11.09 m
SOVRAST. Sec 15	
USURA	4.00 m
BINDER	4.00 m
MISTO GRANULARE	4.00 m

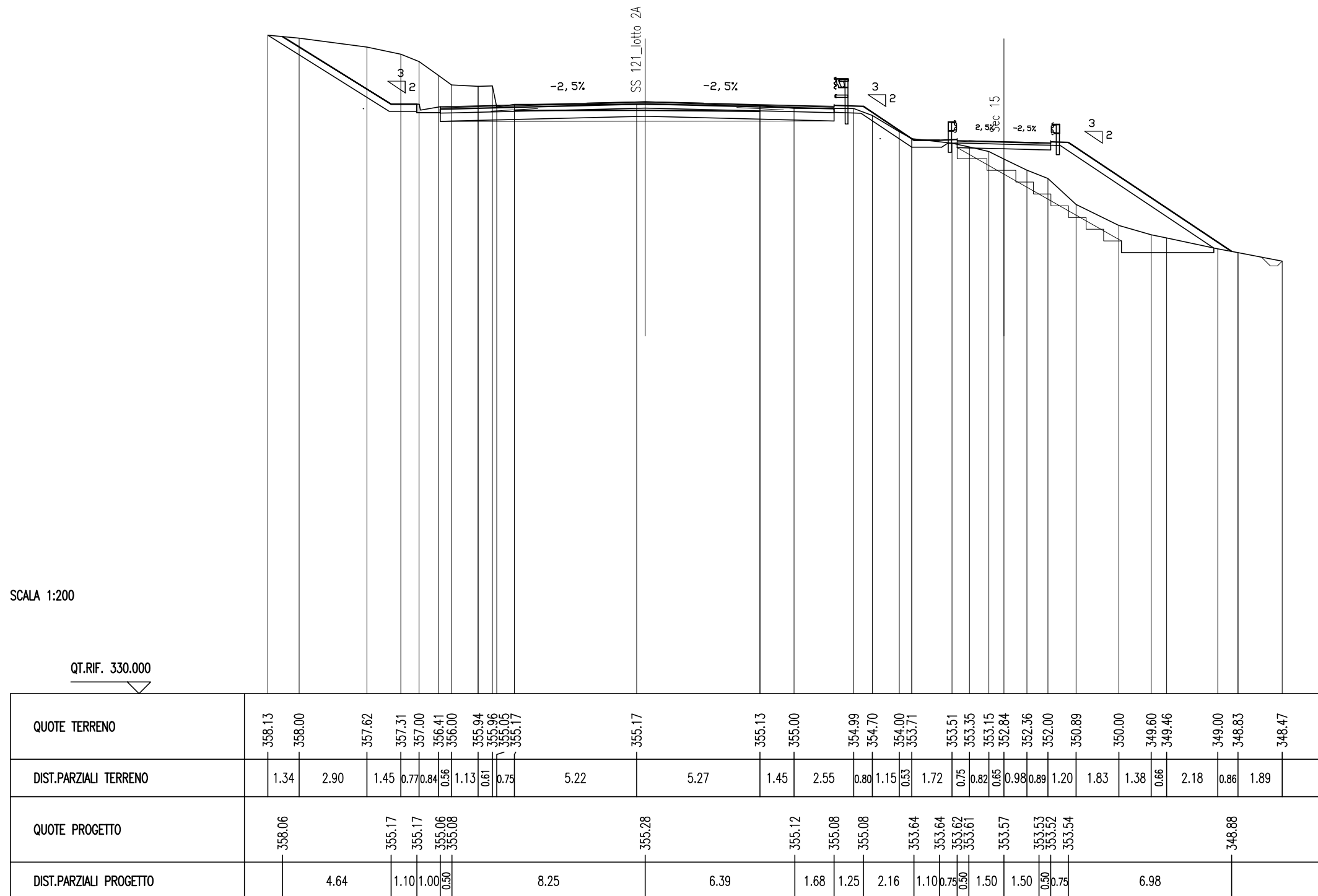
SEZIONE N. : 25.A
 QT. PROGETTO : 353.53
 DIST.PROG. : 331.57
 DIST.PREC. : 5.23
 DIST.SUCC. : 2.43



SCAVI E BONIFICHE Sec 15	
STERRO	2.96 mq
GRADONATURA	8.06 m
RILEVATI Sec 15	
RILEVATO	13.67 mq
TERRENO VEGETALE	10.99 m
SOVRAST. Sec 15	
USURA	4.00 m
BINDER	4.00 m
MISTO GRANULARE	4.00 m

SEZIONE N. : 241
 QT. PROGETTO : 355.28
 DIST.PROG. : 4798.04

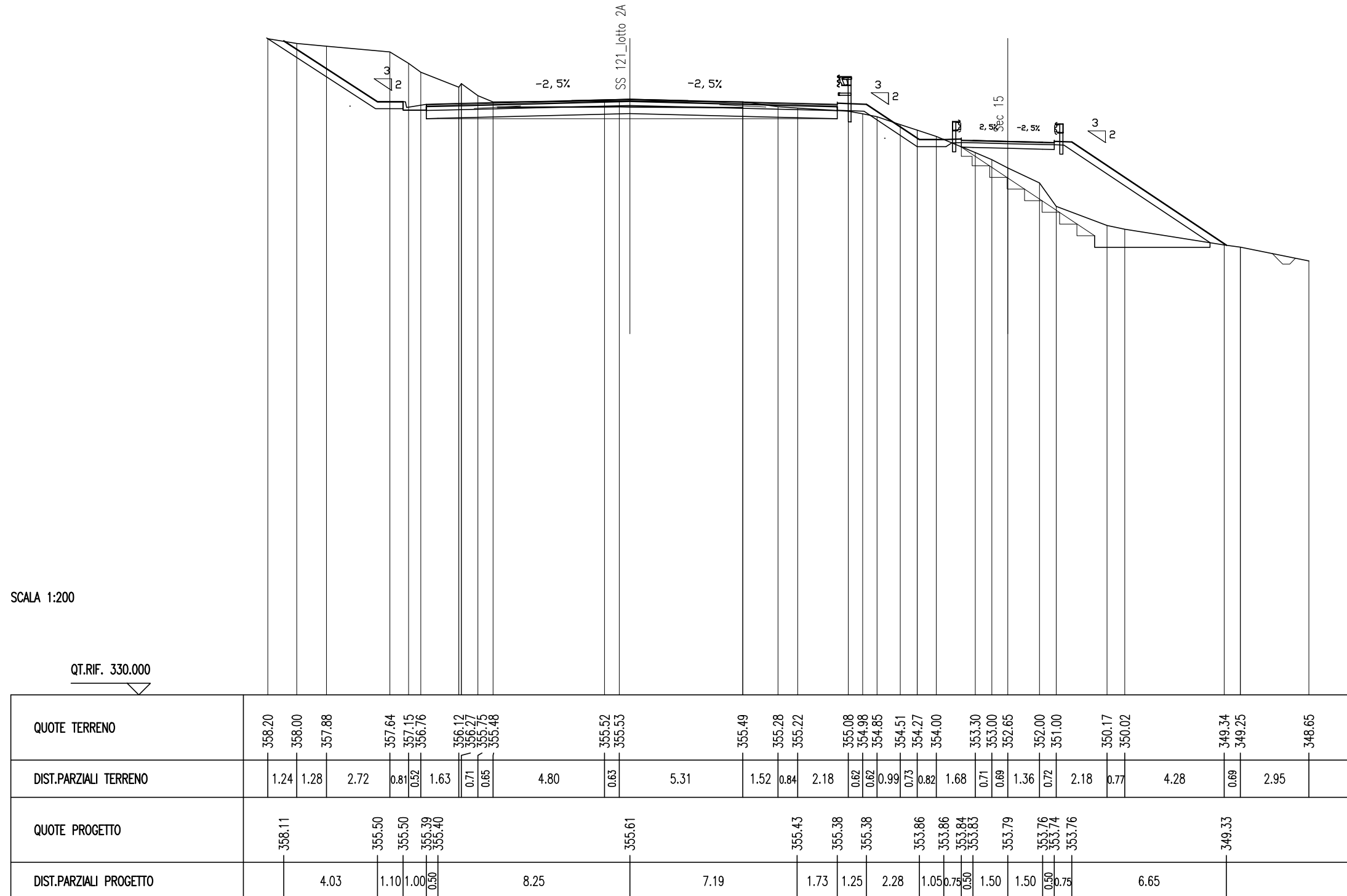
SEZIONE N. : 26
 QT. PROGETTO : 353.57
 DIST.PROG. : 334.00
 DIST.PREC. : 2.43
 DIST.SUCC. : 12.75



SCAVI E BONIFICHE Sec 15	
STERRO	3.65 mq
GRADONATURA	6.87 m
RILEVATI Sec 15	
RILEVATO	17.29 mq
TERRENO VEGETALE	10.54 m
SOVRAST. Sec 15	
USURA	4.00 m
BINDER	4.00 m
MISTO GRANULARE	4.00 m

SEZIONE N. : 241.A
 QT. PROGETTO : 355.61
 DIST.PROG. : 4810.79

SEZIONE N. : 27
 QT. PROGETTO : 353.79
 DIST.PROG. : 346.75
 DIST.PREC. : 12.75
 DIST.SUCC. : 0.26



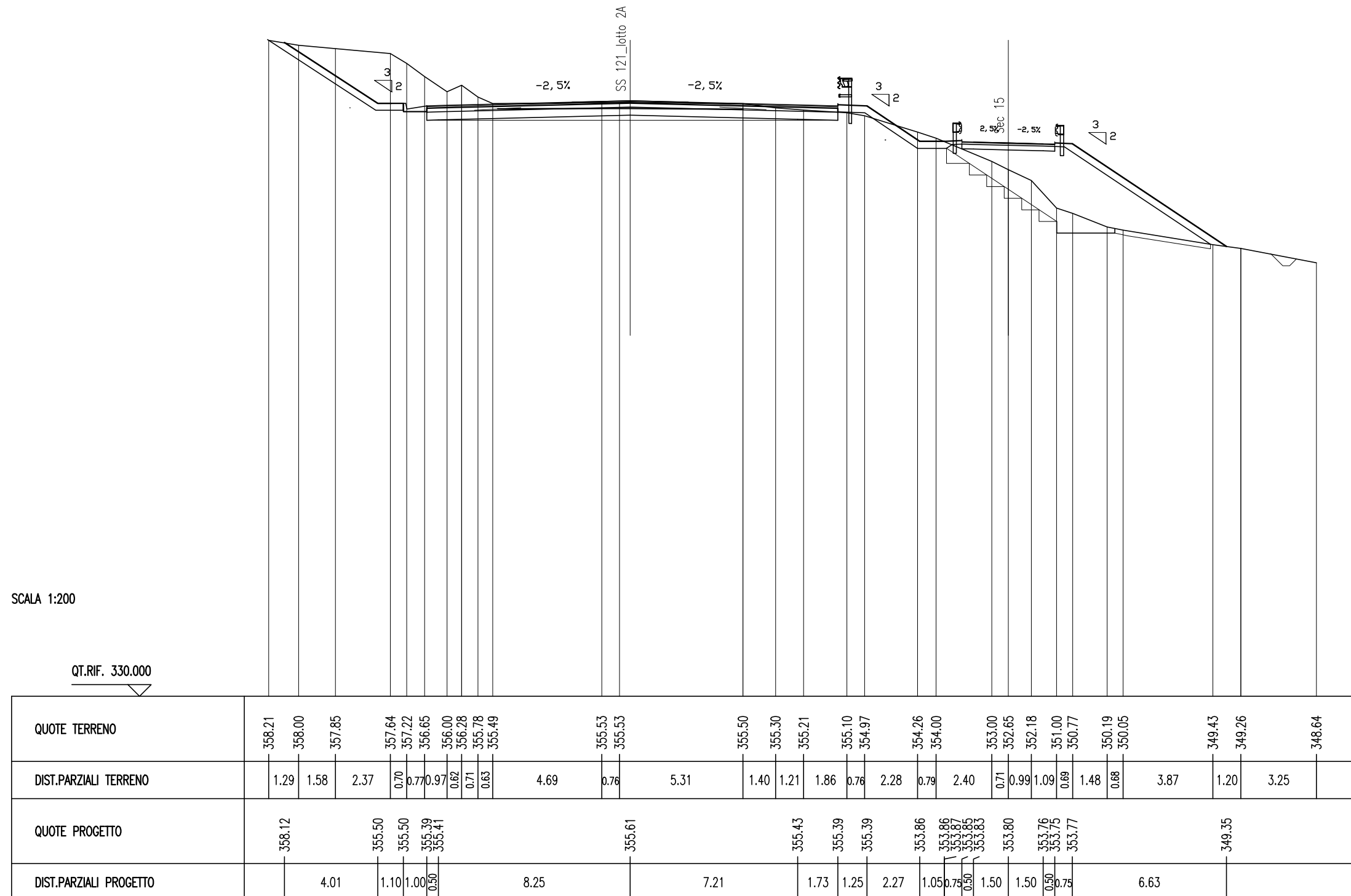
SCAVI E BONIFICHE Sec 15	
STERRO	2.21 mq
SCOTICO	4.11 m
GRADONATURA	5.69 m

RILEVATI Sec 15	
RILEVATO	16.01 mq
TERRENO VEGETALE	10.52 m

SOVRAST. Sec 15	
USURA	4.00 m
BINDER	4.00 m
MISTO GRANULARE	4.00 m

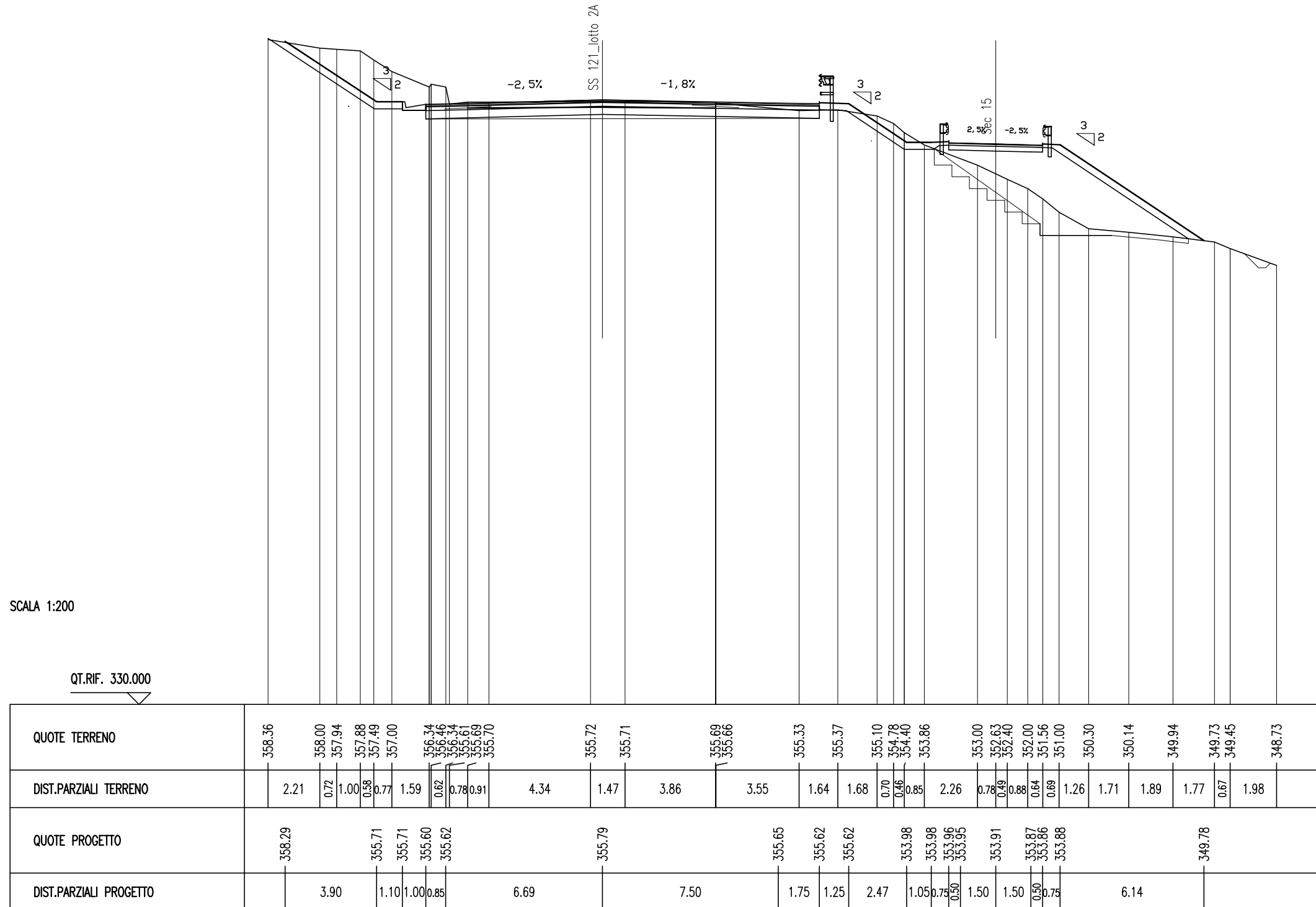
SEZIONE N. : P3S
 QT. PROGETTO : 355.61
 DIST.PROG. : 4811.05

SEZIONE N. : 28
 QT. PROGETTO : 353.80
 DIST.PROG. : 347.01
 DIST.PREC. : 0.26
 DIST.SUCC. : 7.00



SCAVI E BONIFICHE Sec 15	
STERRO	2,56 mq
SCOTICO	3,29 m
GRADONATURA	5,52 m
RILEVATI Sec 15	
RILEVATO	16,20 mq
TERRENO VEGETALE	9,93 m
SOVRAST. Sec 15	
USURA	4,00 m
BINDER	4,00 m
MISTO GRANULARE	4,00 m

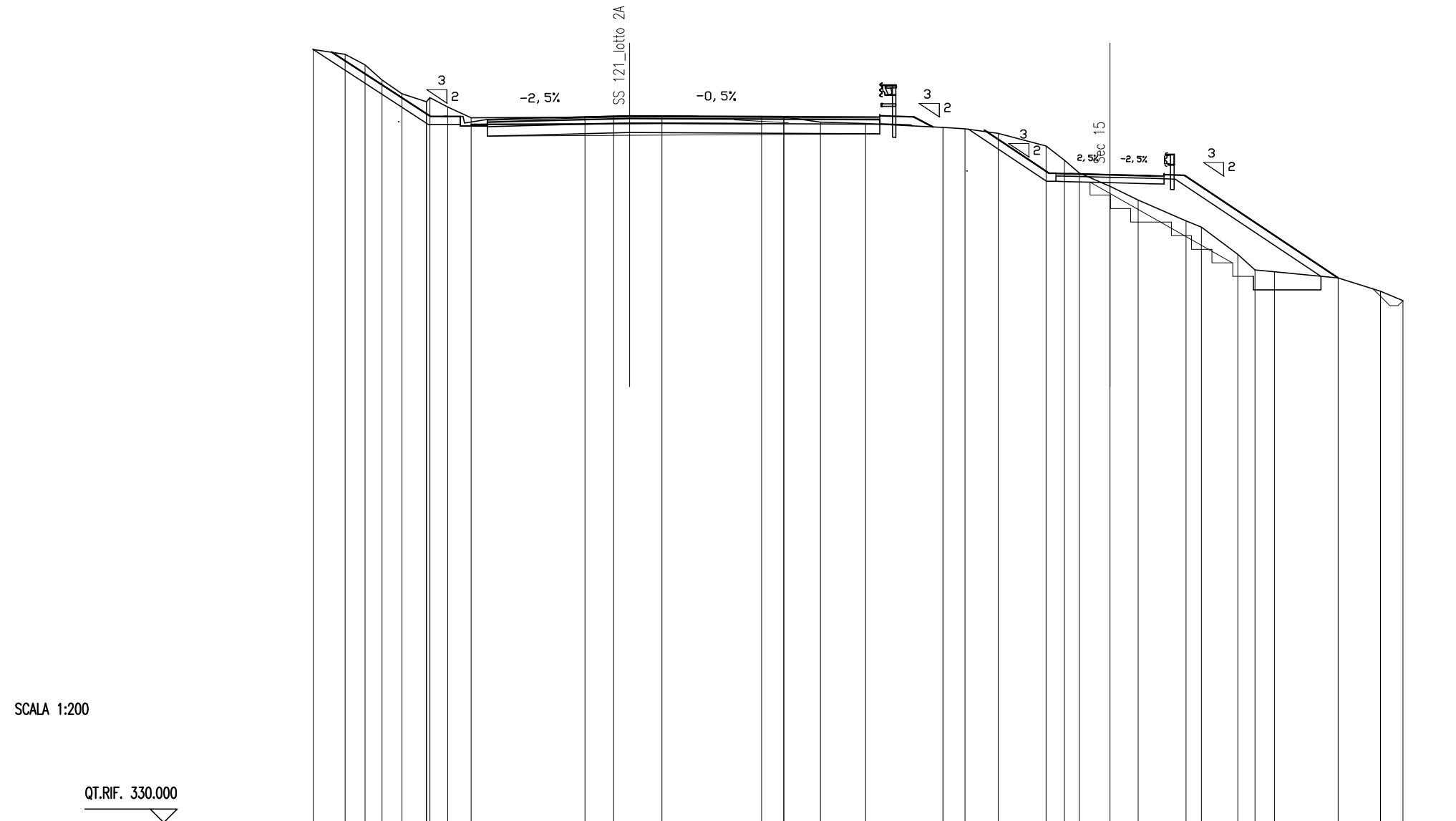
SEZIONE N. : 242 SEZIONE N. : 29
 QT. PROGETTO : 355.79 QT. PROGETTO : 353.91
 DIST.PROG. : 4818.04 DIST.PROG. : 354.01
 DIST.PREC. : 7.00
 DIST.SUCC. : 13.07



SCAVI E BONIFICHE Sec 15	
STERRO	4.67 mq
GRADONATURA	6.04 m
RILEVATI Sec 15	
RILEVATO	8.60 mq
TERRENO VEGETALE	10.70 m
SOVRAST. Sec 15	
USURA	4.00 m
BINDER	4.00 m
MISTO GRANULARE	4.00 m

SEZIONE N. : P4S
 QT. PROGETTO : 356.12
 DIST.PROG. : 4831.06

SEZIONE N. : 30
 QT. PROGETTO : 353.94
 DIST.PROG. : 367.07
 DIST.PREC. : 13.07
 DIST.SUCC. : 7.02

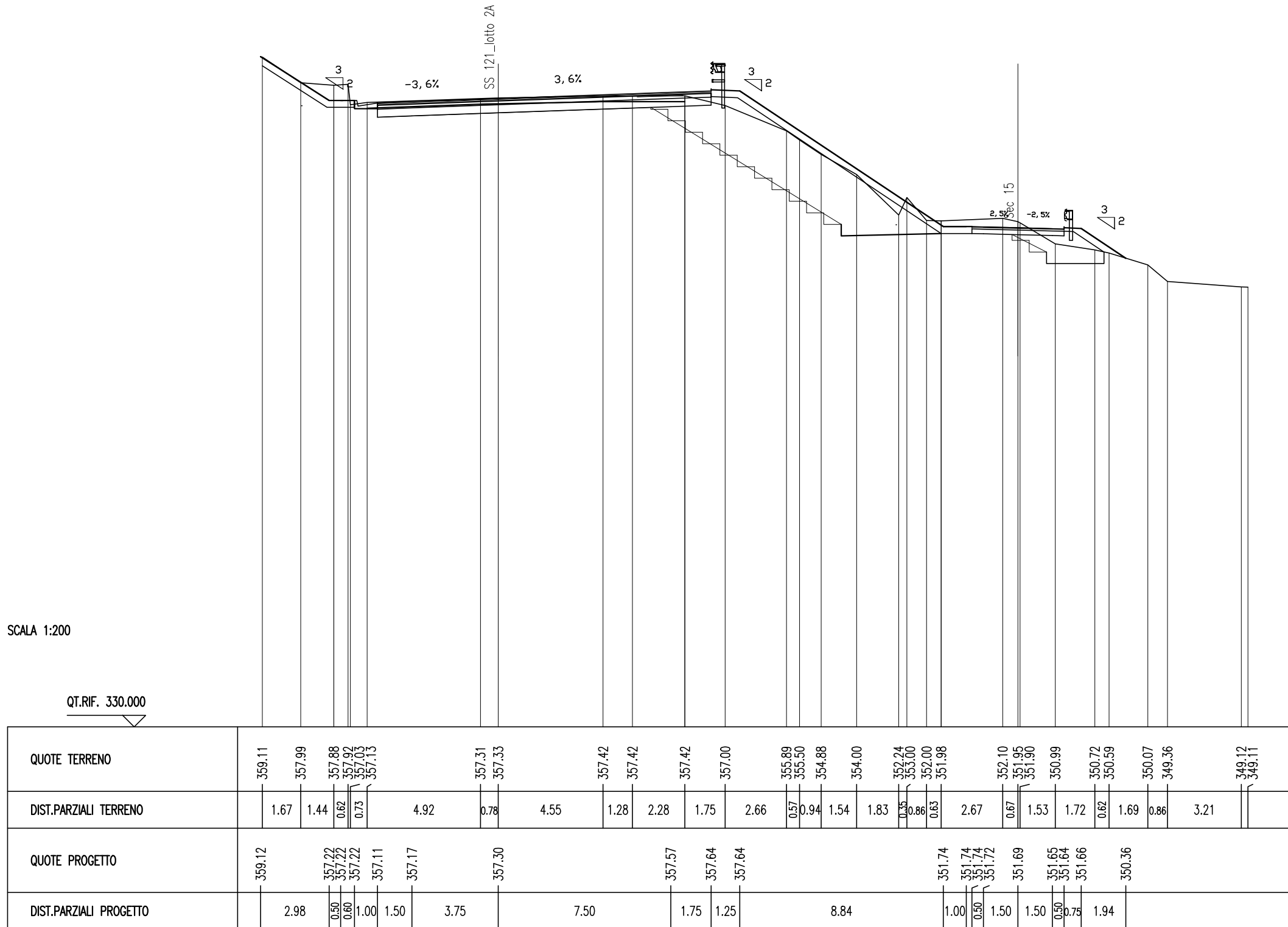


SCALA 1:200

QUOTE TERRENO	358.56	358.39	358.00	357.44	356.93	356.63	356.79	356.44	356.04	356.07	356.08	356.09	356.07	356.08	355.88	355.83	355.68	355.63	355.47	355.00	354.48	354.00	353.51	353.00	352.23	352.00	351.00	350.42	350.35	350.12	349.63	349.28
DIST.PARZIALI TERRENO	1.17	0.74	0.63	0.73	0.91	0.86	0.86		4.21	1.06	1.79	3.68	0.83	1.35	1.67	2.86	0.81	1.23	1.77	0.88	0.55	1.13	1.04	1.77	0.57	1.34	0.64	0.72	2.35	1.57	0.83	
QUOTE PROGETTO	358.47					356.10	356.10	355.99	356.02	356.12			356.08	356.07	356.07	355.70	355.59			353.99	353.99	353.98	353.94	353.91	353.89	353.91			350.12			
DIST.PARZIALI PROGETTO		3.66	0.50	0.60	1.00	1.50			3.75			7.50	1.75	1.25	0.71	1.91	2.39			0.50	1.50	1.50	0.50	0.75		5.68						

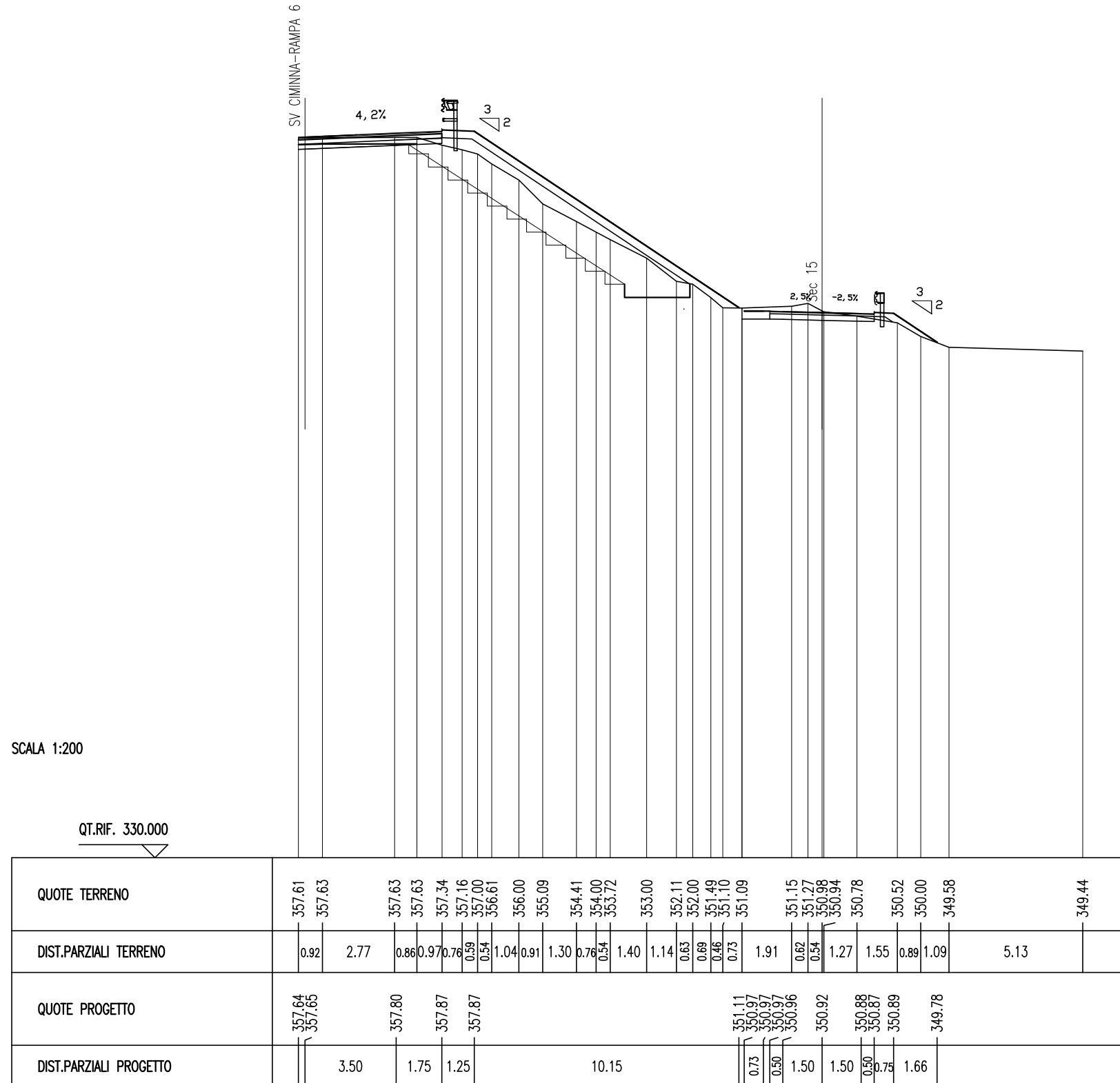
SCAVI E BONIFICHE Sec 15	
STERRO	4.16 mq
GRADONATURA	1.68 m
RILEVATI Sec 15	
RILEVATO	2.82 mq
TERRENO VEGETALE	4.33 m
SOVRAST. Sec 15	
USURA	4.00 m
BINDER	4.00 m
MISTO GRANULARE	4.00 m

SEZIONE N. : 245 SEZIONE N. : 33
 QT. PROGETTO : 357.30 QT. PROGETTO : 351.69
 DIST.PROG. : 4878.05 DIST.PROG. : 414.64
 DIST.PREC. : 20.34
 DIST.SUCC. : 9.53



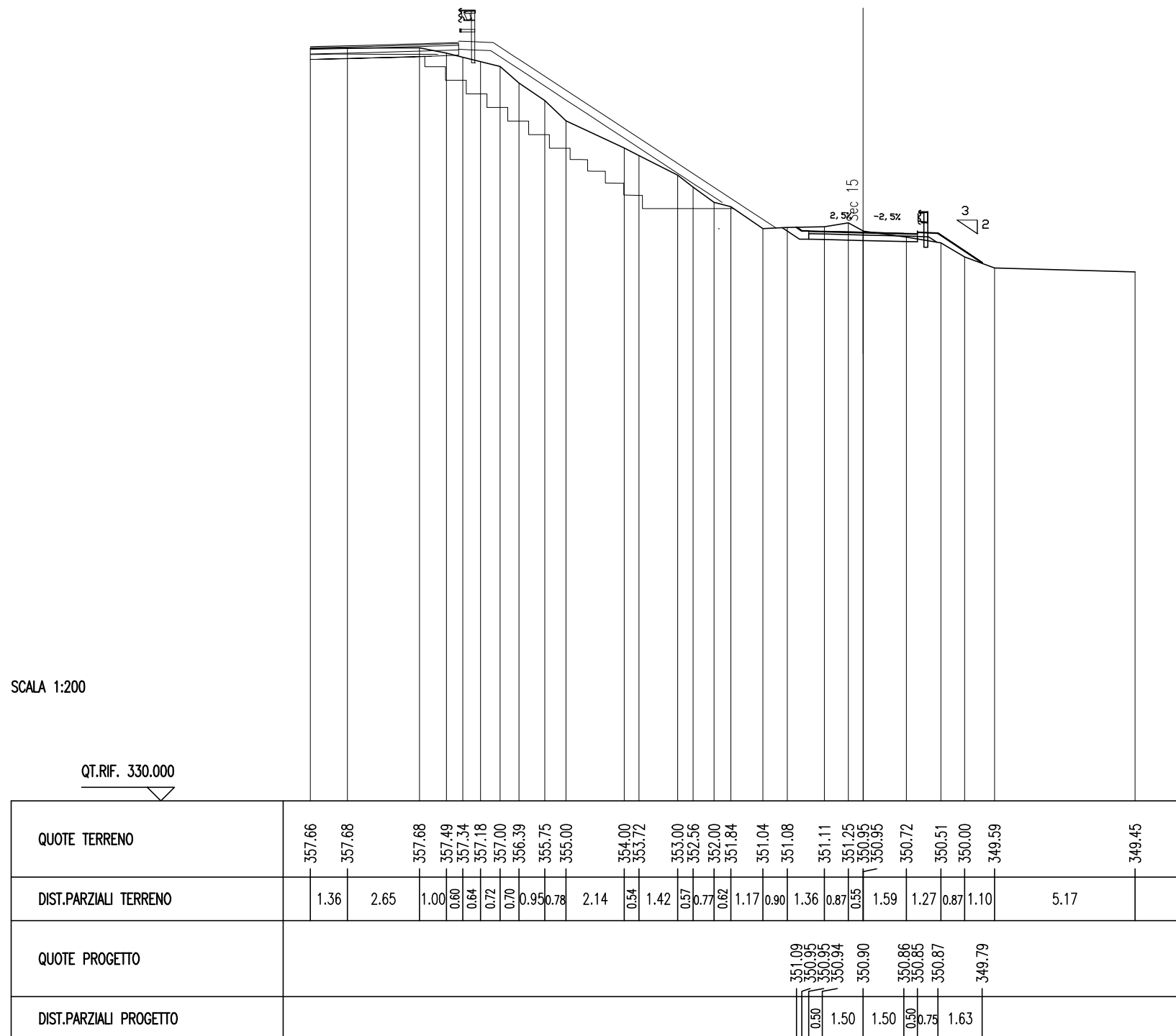
SCAVI E BONIFICHE Sec 15	
STERRO	1.97 mq
RILEVATI Sec 15	
RILEVATO	0.07 mq
TERRENO VEGETALE	3.73 m
SOVRAST. Sec 15	
USURA	4.00 m
BINDER	4.00 m
MISTO GRANULARE	4.00 m

SEZIONE N. : 1 SEZIONE N. : 33.A
 QT. PROGETTO : 357.65 QT. PROGETTO : 350.92
 DIST.PROG. : 0.00 DIST.PROG. : 424.17
 DIST.PREC. : 9.53
 DIST.SUCC. : 0.21



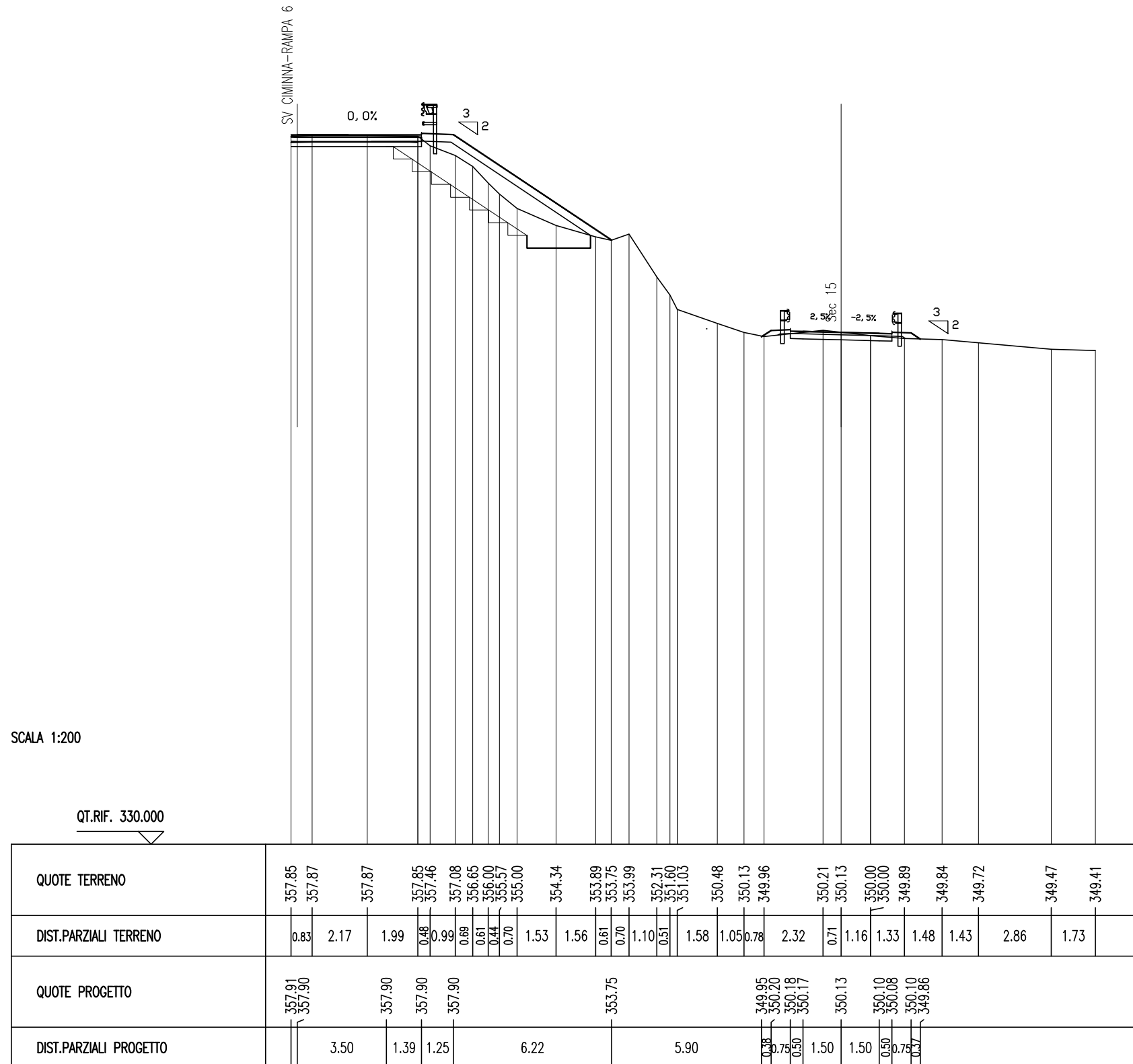
SCAVI E BONIFICHE Sec 15	
STERRO	1.77 mq
RILEVATI Sec 15	
RILEVATO	0.07 mq
TERRENO VEGETALE	3.20 m
SOVRAST. Sec 15	
USURA	4.00 m
BINDER	4.00 m
MISTO GRANULARE	4.00 m

SEZIONE N. : 33.B
 QT. PROGETTO : 350.90
 DIST.PROG. : 424.38
 DIST.PREC. : 0.21
 DIST.SUCC. : 9.53



SCAVI E BONIFICHE Sec 15	
STERRO	1.00 mq
RILEVATI Sec 15	
RILEVATO	0.04 mq
TERRENO VEGETALE	2.39 m
SOVRAST. Sec 15	
USURA	4.00 m
BINDER	4.00 m
MISTO GRANULARE	4.00 m

SEZIONE N. : 2 SEZIONE N. : 33.C
 QT. PROGETTO : 357.90 QT. PROGETTO : 350.13
 DIST.PROG. : 9.69 DIST.PROG. : 433.92
 DIST.PREC. : 9.53
 DIST.SUCC. : 2.48



SCAVI E BONIFICHE Sec 15	
STERRO	1.46 mq
RILEVATI Sec 15	
TERRENO VEGETALE	1.29 m
SOVRAST. Sec 15	
USURA	4.00 m
BINDER	4.00 m
MISTO GRANULARE	4.00 m

SEZIONE N. : 3
 QT. PROGETTO : 357.97
 DIST.PROG. : 12.39

SEZIONE N. : 34
 QT. PROGETTO : 349.93
 DIST.PROG. : 436.40
 DIST.PREC. : 2.48

