



ANAS S.p.A.

DIREZIONE REGIONALE PER LA SICILIA

PA17/08

Affidamento a Contraente Generale dei "Lavori di ammodernamento del tratto Palermo - Lercara Friddi, lotto funzionale dal km 14,4 (km. 0,0 del Lotto 2) compreso il tratto di raccordo della rotonda Bolognetta, al km 48,0 (km. 33,6 del Lotto 2 - Svincolo Manganaro incluso) compresi i raccordi con le attuali SS n.189 e SS n.121

Bolognetta S.c.p.a.

Contraente Generale:
Ing. *Pierfrancesco Paglini*

BOLOGNETTA S.c.p.a.

Il Responsabile Ambientale:
Ing. *Claudio Lamberti*

- PERIZIA DI VARIANTE N.1 -

Titolo elaborato:

MODIFICA TECNICA N. 125

PROGETTO DELL' INFRASTRUTTURA - VIABILITA' COMPLEMENTARI E SECONDARIE SEZIONI TRASVERSALI Tronco 38, 38A, 38B

Codice Unico Progetto (CUP) : F41B03000230001

Codice elaborato:	OPERA	ARGOMENTO	DOC. E PROG.	FASE	REVISIONE
PA17/08	PE	VS	M019	5	0

CARTELLA:	FILE NAME:	NOTE:	PROT.	SCALA:	
0 6	PEVSM019_50_4137.DWG	1=1	4 1 3 7	1:200	
5					
4					
3					
2					
1					
0	PRIMA EMISSIONE		Novembre 2015	A.Cecchelli S. Fortino D. Tironi	
REV.	DESCRIZIONE	DATA	REDATTO	VERIFICATO	APPROVATO

A.T.I. Progettisti :

Capogruppo:

POLITECNICA

INGEGNERIA E ARCHITETTURA

Viale Amendola, 6 - 50121 Firenze
tel 055/2001660 fax 055/2344856
e-mail poliffi@politecnica.it

Mandante:

ACS ingegneri

Via Catani,28/c - 59100 Prato
tel 0574.527864 fax 0574.568066
E-mail acs@acsingegneri.it

Il Progettista Responsabile
Ing. *Marcello Mancone*




Il Geologo
dott. *Pietro Accolti Gil*



Il Coordinatore per la Sicurezza
in fase di esecuzione:
Ing. *Francesco Cocciante*

Il Coordinatore per la sicurezza
in fase di Esecuzione
Ing. *Francesco Cocciante*



Il Direttore dei Lavori:
Ing. *Sandro Favero*

Il Direttore dei Lavori
Ing. *Sandro Favero*



ANAS S.p.A.

DATA:	PROTOCOLLO:	VISTO: IL RESPONSABILE DEL PROCEDIMENTO
CODICE PROGETTO	LO410C E 1101	Dott. Ing. <i>Ettore de Cesbron de la Grennelais</i>

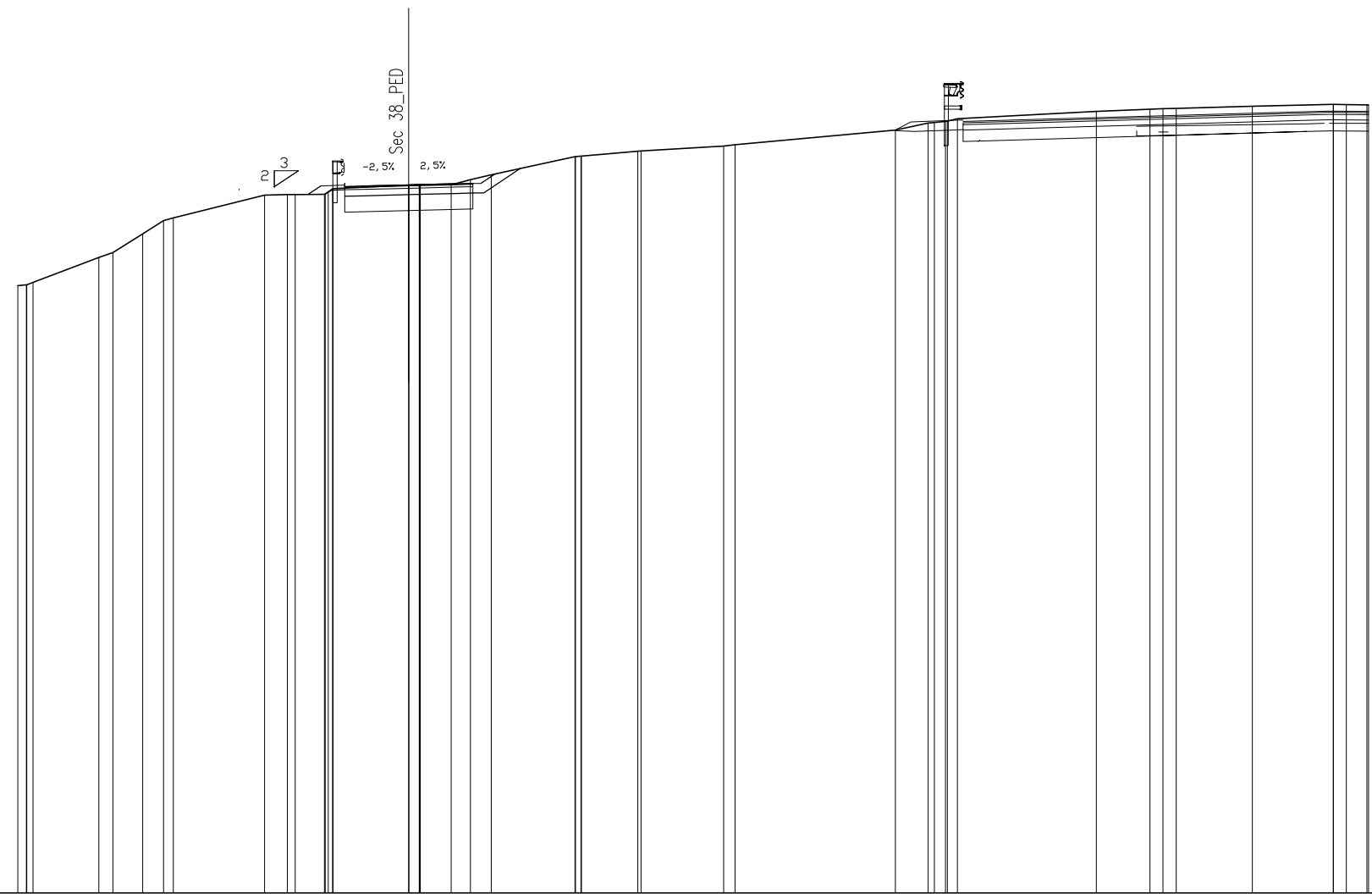
VIABILITA' SECONDARIA
TRONCO 38

SCAVI E BONIFICHE	
STERRO	1,65 mq
BONIFICA	2,00 mq
RILEVATI	
TERRENO VEGETALE	2,02 m
SOVRASTRUTTURA	
USURA	4,00 m
BINDER	4,00 m
MISTO GRANULARE	4,00 m

SEZIONE N. : 1
 QT. PROGETTO : 282,11
 DIST.PROG. : 0,00
 DIST.SUCC. : 4,67

SCALA 1:200

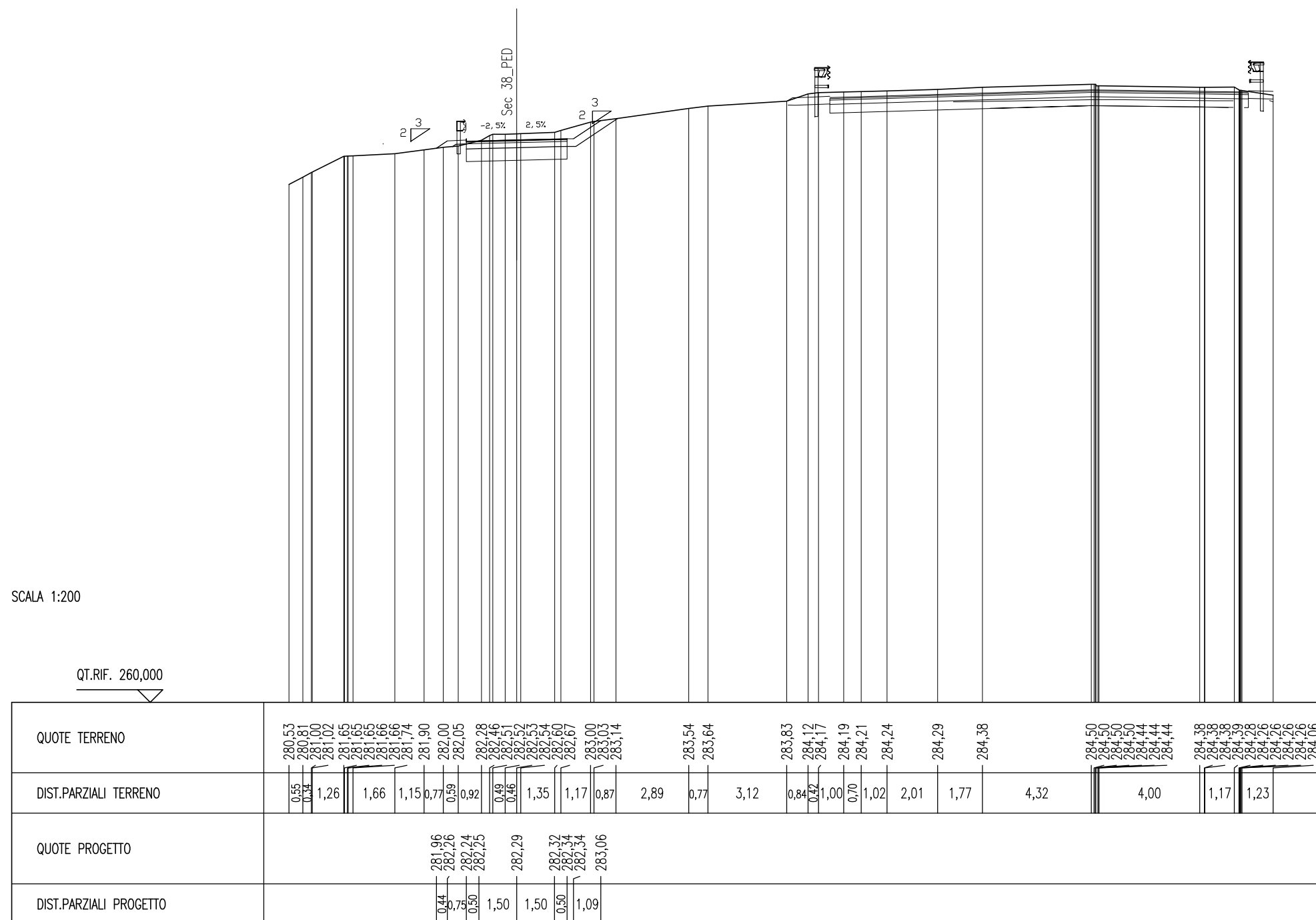
QT.RIF. 260,000



QUOTE TERRENO	278,97 279,00 279,00 279,07 279,85 280,00 280,59 281,00 281,09 281,79 281,82 281,82 281,83 281,90 281,99 282,00 282,11 282,13 282,13 282,13 282,12 282,29 282,44 283,00 283,00 283,02 283,02 283,17 283,18 283,33 283,37 283,63 284,05 284,07 284,10 284,11 284,19 284,42 284,48 284,50 284,51 284,57 284,64 284,63 284,63 284,62 284,61
DIST.PARZIALI TERRENO	2,06 0,44 0,93 0,65 2,85 0,71 0,91 2,37 0,97 0,60 0,65 2,62 1,76 2,58 0,36 5,01 1,02 0,35 4,34 1,68 0,41 0,42 2,38 2,53 0,40 0,65
QUOTE PROGETTO	281,82 282,08 282,06 282,08 282,11 282,15 282,16 282,16 282,46
DIST.PARZIALI PROGETTO	0,39 0,75 0,50 1,50 1,50 0,50 0,45

SCAVI E BONIFICHE	
STERRO	3,00 mq
BONIFICA	2,00 mq
RILEVATI	
RILEVATO	0,03 mq
TERRENO VEGETALE	2,83 m
SOVRASTRUTTURA	
USURA	4,00 m
BINDER	4,00 m
MISTO GRANULARE	4,00 m

SEZIONE N. : 1.A
 QT. PROGETTO : 282,29
 DIST.PROG. : 4,67
 DIST.PREC. : 4,67
 DIST.SUCC. : 6,91




SCAVI E BONIFICHE	
STERRO	6,53 mq
BONIFICA	2,00 mq
RILEVATI	
RILEVATO	0,06 mq
TERRENO VEGETALE	4,33 m
SOVRASTRUTTURA	
USURA	4,00 m
BINDER	4,00 m
MISTO GRANULARE	4,00 m

SEZIONE N. : 2
 QT. PROGETTO : 282,47
 DIST.PROG. : 11,58
 DIST.PREC. : 6,91
 DIST.SUCC. : 1,63

SCALA 1:200

QT.RIF. 260,000




QUOTE TERRENO	281,40	281,49	281,51	281,58	281,80	281,99	282,00	282,09	282,00	283,14	283,17	283,33	283,35	283,71	283,74	283,88
DIST.PARZIALI TERRENO	0,75	0,59	2,06	1,08	1,04	0,44	0,96	3,59	1,08							
QUOTE PROGETTO					281,83	282,44	282,42	282,73		282,47	282,50	282,52	282,52	283,76		
DIST.PARZIALI PROGETTO					0,91	0,75	0,30	1,50	1,50	0,50	1,86					

SCAVI E BONIFICHE	
STERRO	7,01 mq
BONIFICA	2,00 mq
RILEVATI	
RILEVATO	0,01 mq
TERRENO VEGETALE	3,56 m
SOVRASTRUTTURA	
USURA	4,00 m
BINDER	4,00 m
MISTO GRANULARE	4,00 m

SEZIONE N. : 3
 QT. PROGETTO : 282,49
 DIST.PROG. : 13,21
 DIST.PREC. : 1,63
 DIST.SUCC. : 4,27

SCALA 1:200

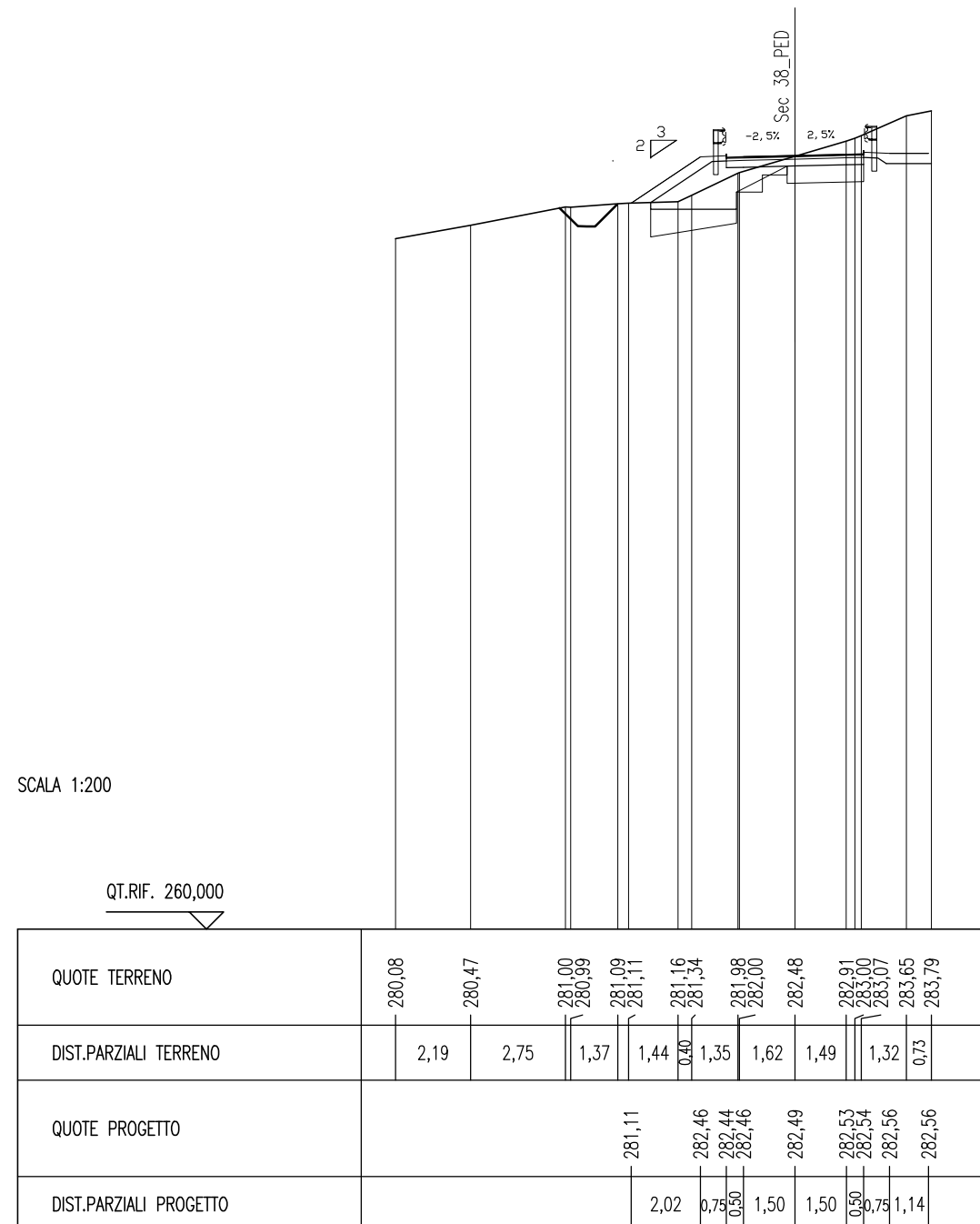
QT.RIF. 260,000



QUOTE TERRENO	281,45	281,70	281,74	281,77	281,91	282,00	282,51	283,00	283,20	283,34	283,42	283,45	283,52	283,69	283,78	283,78
DIST.PARZIALI TERRENO	2,08	0,36	0,60	0,41	0,53	1,13	0,71	0,55	1,71	0,79	0,65					
QUOTE PROGETTO		281,81	282,46	282,74	282,74	282,74	282,49	282,53	282,54	282,56	282,56					
DIST.PARZIALI PROGETTO		0,98	0,75	0,50	1,50	1,50	0,30	0,75	0,88							

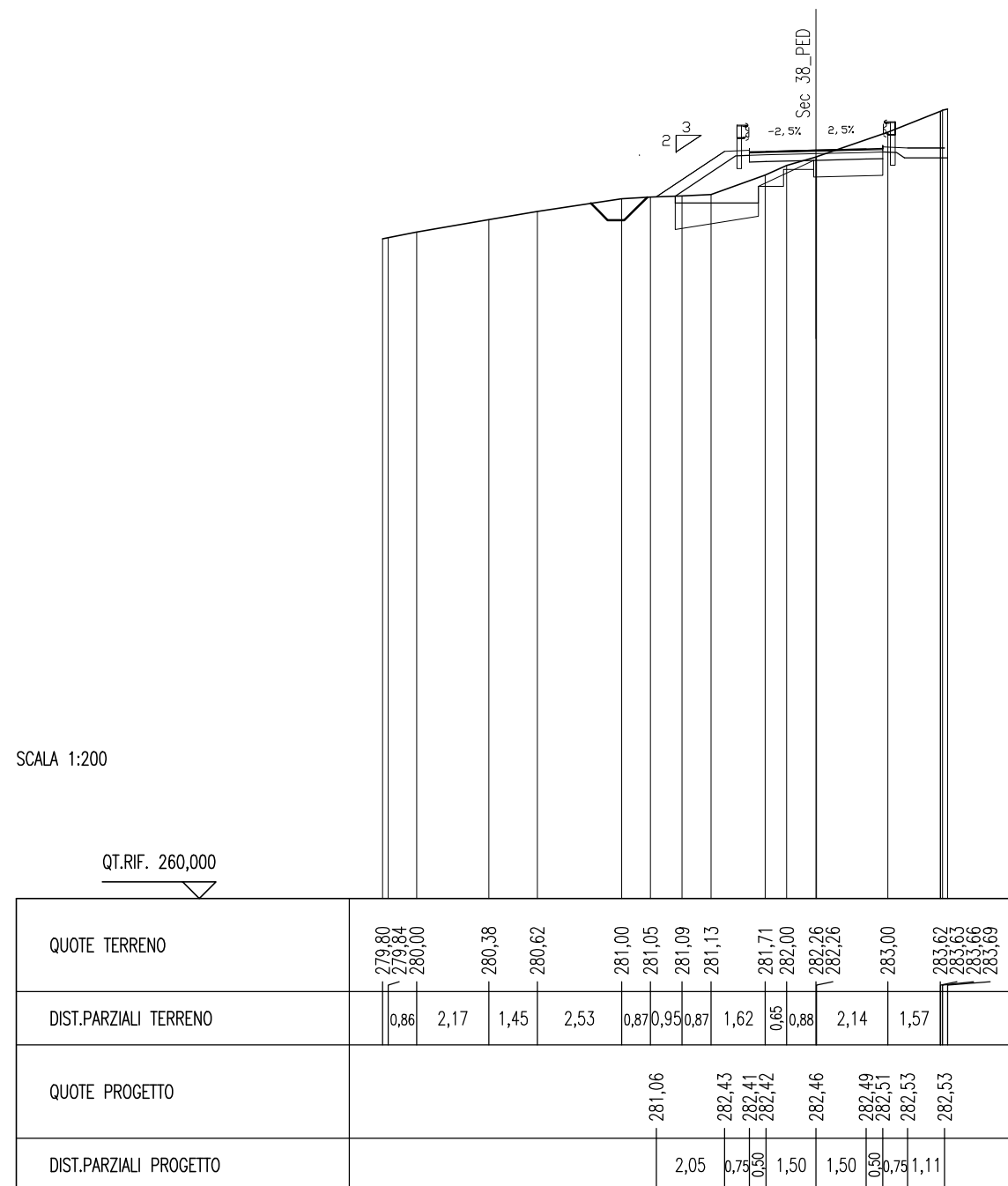
SCAVI E BONIFICHE	
STERRO	4,87 mq
BONIFICA	2,61 mq
GRADONATURA	1,66 m
RILEVATI	
RILEVATO	2,42 mq
TERRENO VEGETALE	5,07 m
SOVRASTRUTTURA	
USURA	4,00 m
BINDER	4,00 m
MISTO GRANULARE	4,00 m

SEZIONE N. : 4
 QT. PROGETTO : 282,49
 DIST.PROG. : 29,04
 DIST.PREC. : 5,47
 DIST.SUCC. : 2,00



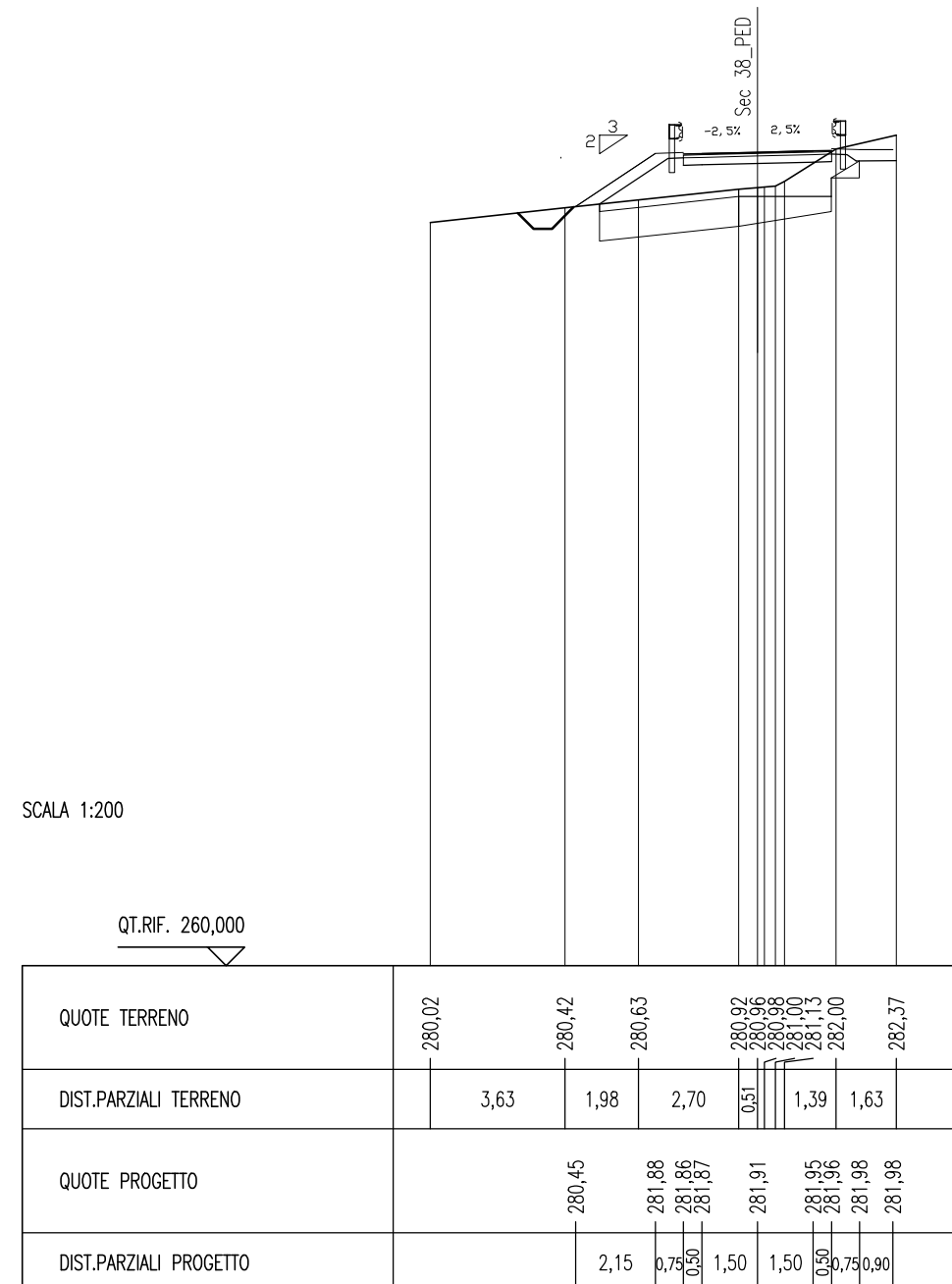
SCAVI E BONIFICHE	
STERRO	3,87 mq
BONIFICA	2,53 mq
GRADONATURA	1,83 m
RILEVATI	
RILEVATO	2,67 mq
TERRENO VEGETALE	5,07 m
SOVRASTRUTTURA	
USURA	4,00 m
BINDER	4,00 m
MISTO GRANULARE	4,00 m

SEZIONE N. : 5
 QT. PROGETTO : 282,46
 DIST.PROG. : 31,04
 DIST.PREC. : 2,00
 DIST.SUCC. : 20,00



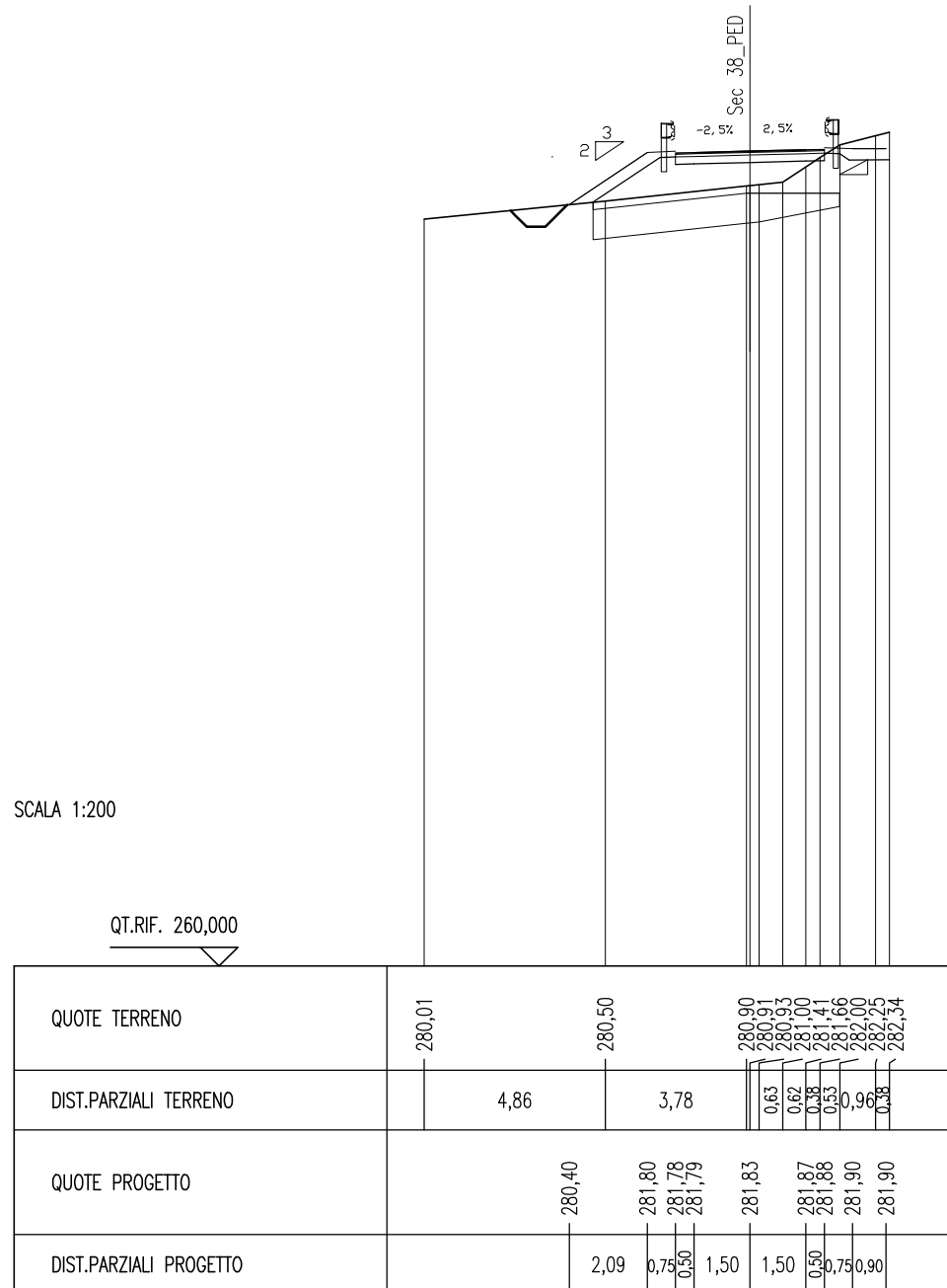
SCAVI E BONIFICHE	
STERRO	2,10 mq
SCOTICO	3,74 m
BONIFICA	4,50 mq
GRADONATURA	0,88 m
RILEVATI	
RILEVATO	3,47 mq
TERRENO VEGETALE	4,98 m
SOVRASTRUTTURA	
USURA	4,00 m
BINDER	4,00 m
MISTO GRANULARE	4,00 m

SEZIONE N. : 6
 QT. PROGETTO : 281,91
 DIST.PROG. : 51,04
 DIST.PREC. : 20,00
 DIST.SUCC. : 3,00



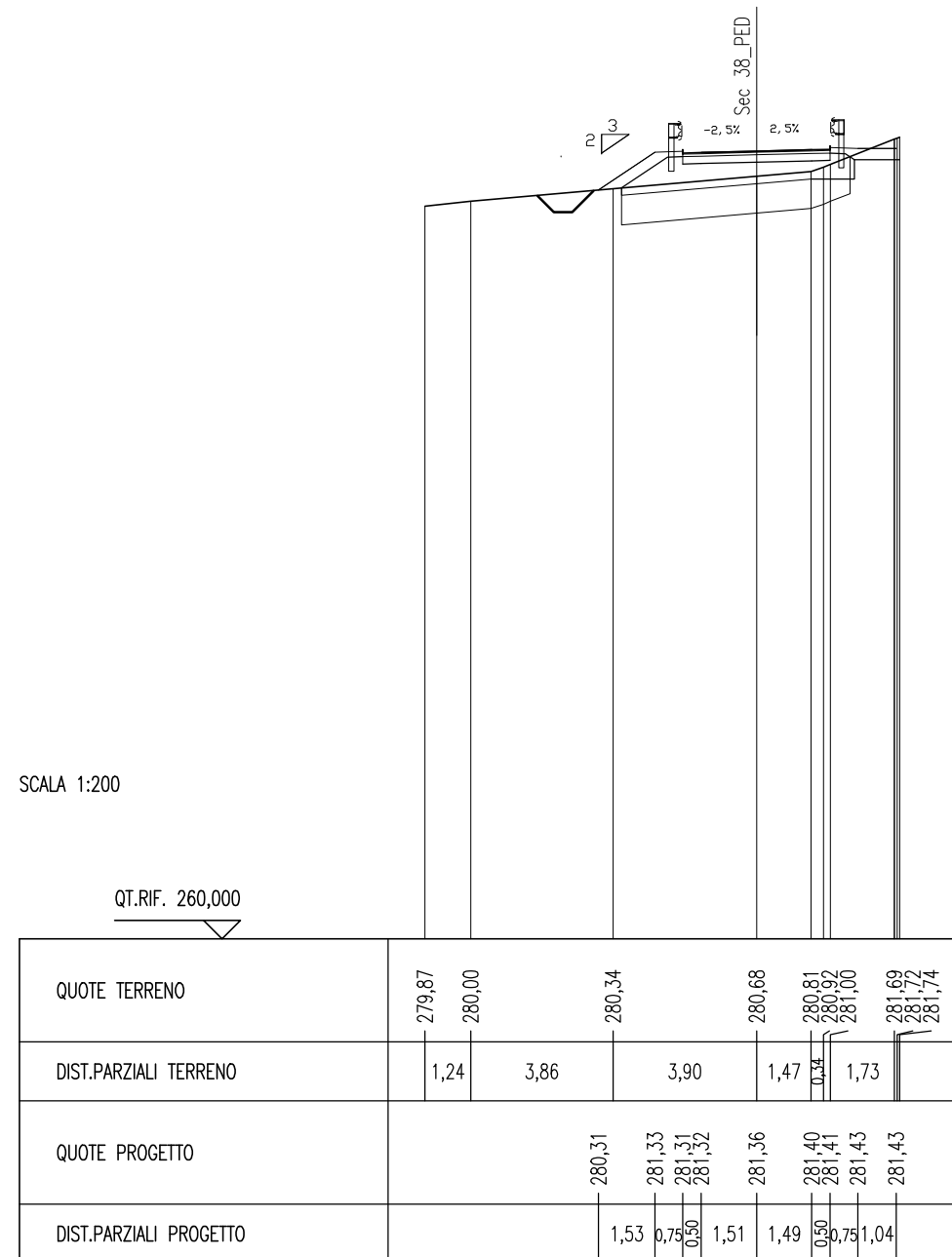
SCAVI E BONIFICHE	
STERRO	2,22 mq
SCOTICO	4,12 m
BONIFICA	4,76 mq
GRADONATURA	0,85 m
RILEVATI	
RILEVATO	4,86 mq
TERRENO VEGETALE	4,92 m
SOVRASTRUTTURA	
USURA	4,00 m
BINDER	4,00 m
MISTO GRANULARE	4,00 m

SEZIONE N. : 7
 QT. PROGETTO : 281,83
 DIST.PROG. : 54,04
 DIST.PREC. : 3,00
 DIST.SUCC. : 13,85



SCAVI E BONIFICHE	
STERRO	0,95 mq
SCOTICO	5,14 m
BONIFICA	4,75 mq
RILEVATI	
RILEVATO	2,84 mq
TERRENO VEGETALE	4,38 m
SOVRASTRUTTURA	
USURA	4,00 m
BINDER	4,00 m
MISTO GRANULARE	4,00 m

SEZIONE N. : 8
 QT. PROGETTO : 281,36
 DIST.PROG. : 70,69
 DIST.PREC. : 2,80
 DIST.SUCC. : 2,66




SCAVI E BONIFICHE	
STERRO	0,77 mq
SCOTICO	5,18 m
BONIFICA	4,76 mq
RILEVATI	
RILEVATO	2,71 mq
TERRENO VEGETALE	4,34 m
SOVRASTRUTTURA	
USURA	4,00 m
BINDER	4,00 m
MISTO GRANULARE	4,00 m

SEZIONE N. : 9
 QT. PROGETTO : 281,29
 DIST.PROG. : 73,35
 DIST.PREC. : 2,66
 DIST.SUCC. : 4,28

SCALA 1:200

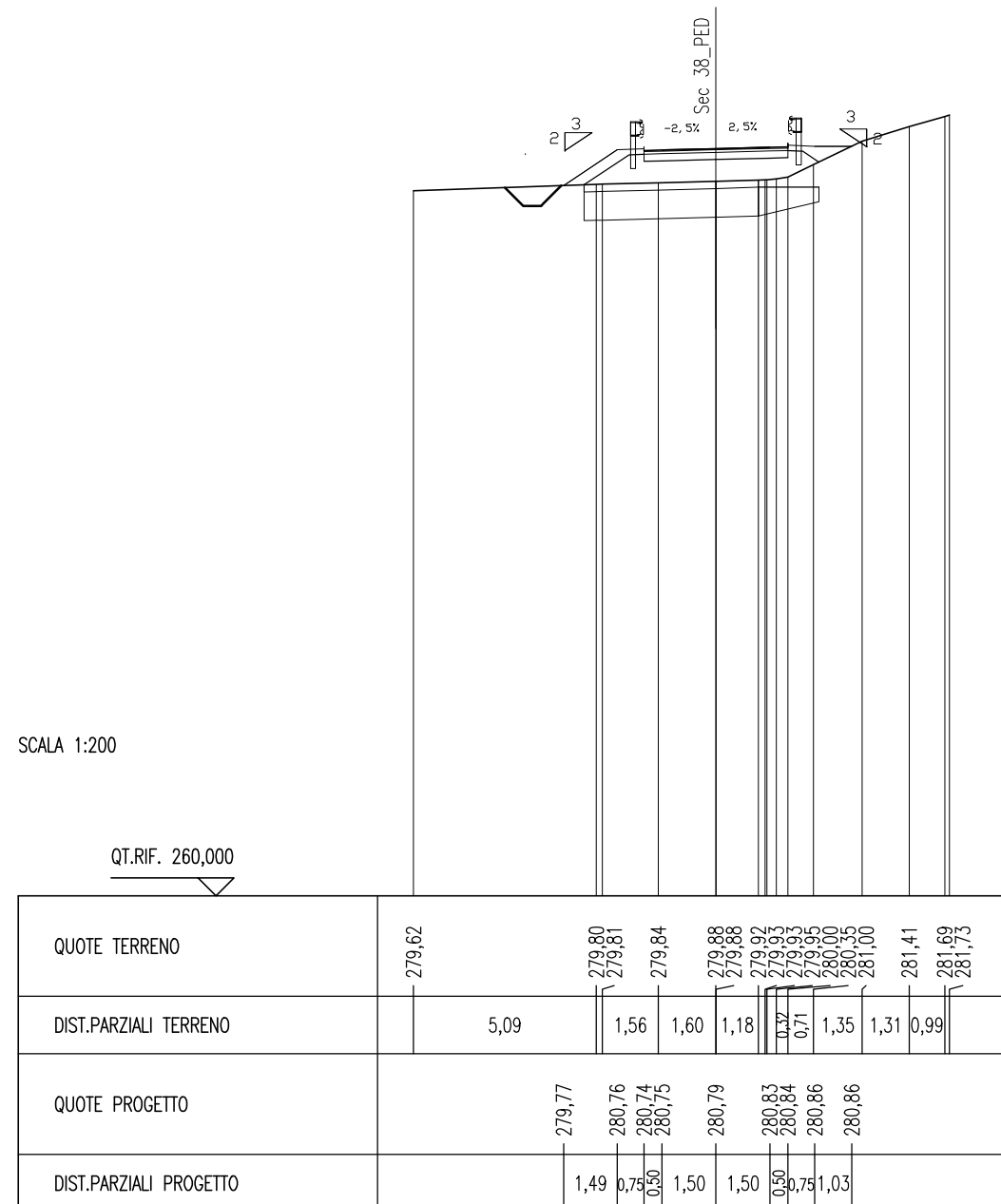
QT.RIF. 260,000



QUOTE TERRENO	279,96 280,00			280,62 280,65	280,74 280,76 280,92 281,00 281,08 281,56
DIST.PARZIALI TERRENO	0,47	7,40		0,45 1,02	0,44 1,31
QUOTE PROGETTO		280,26 281,26 281,24 281,25		281,29	281,32 281,34 281,36 281,36
DIST.PARZIALI PROGETTO		1,49 0,75 0,50	1,51	1,49	0,50 0,75 1,05

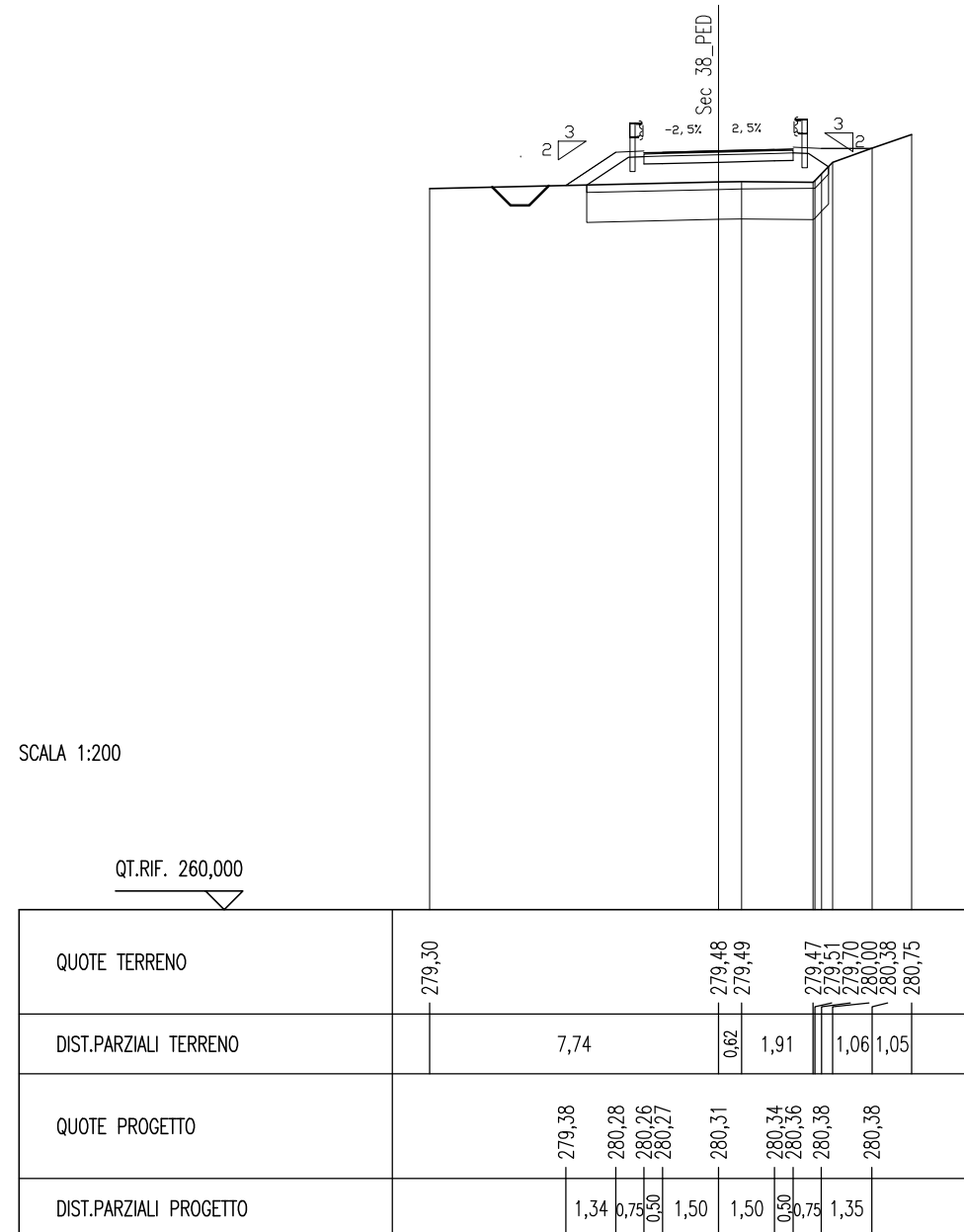
SCAVI E BONIFICHE	
STERRO	0,62 mq
SCOTICO	4,85 m
BONIFICA	4,88 mq
RILEVATI	
RILEVATO	4,22 mq
TERRENO VEGETALE	4,32 m
SOVRASTRUTTURA	
USURA	4,00 m
BINDER	4,00 m
MISTO GRANULARE	4,00 m

SEZIONE N. : 10
 QT. PROGETTO : 280,79
 DIST.PROG. : 91,02
 DIST.PREC. : 3,75
 DIST.SUCC. : 0,89



SCAVI E BONIFICHE	
SCOTICO	6,47 m
BONIFICA	5,21 mq
RILEVATI	
RILEVATO	3,40 mq
TERRENO VEGETALE	4,46 m
SOVRASTRUTTURA	
USURA	4,00 m
BINDER	4,00 m
MISTO GRANULARE	4,00 m

SEZIONE N. : 11
 QT. PROGETTO : 280,31
 DIST.PROG. : 111,15
 DIST.PREC. : 19,24
 DIST.SUCC. : 20,00

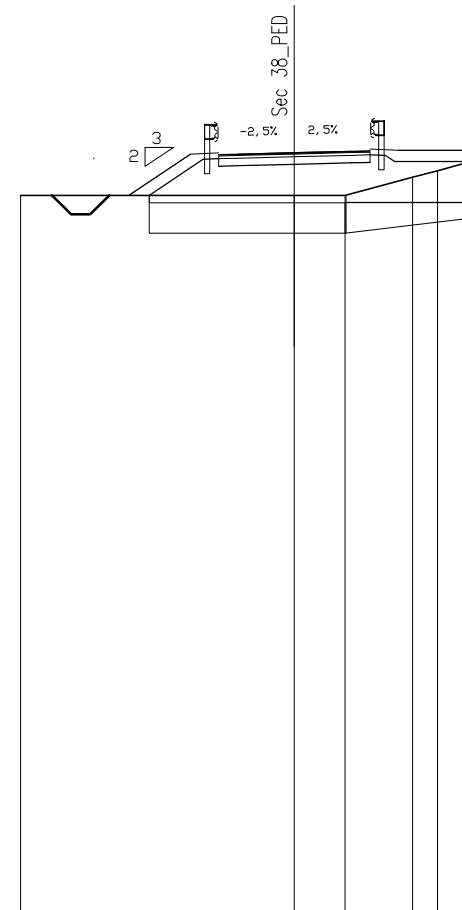


SCAVI E BONIFICHE	
STERRO	2,20 mq
SCOTICO	5,20 m
BONIFICA	6,20 mq
RILEVATI	
RILEVATO	7,51 mq
TERRENO VEGETALE	5,35 m
SOVRASTRUTTURA	
USURA	4,00 m
BINDER	4,00 m
MISTO GRANULARE	4,00 m

SEZIONE N. : 12
 QT. PROGETTO : 280,12
 DIST.PROG. : 131,15
 DIST.PREC. : 20,00
 DIST.SUCC. : 19,88

SCALA 1:200

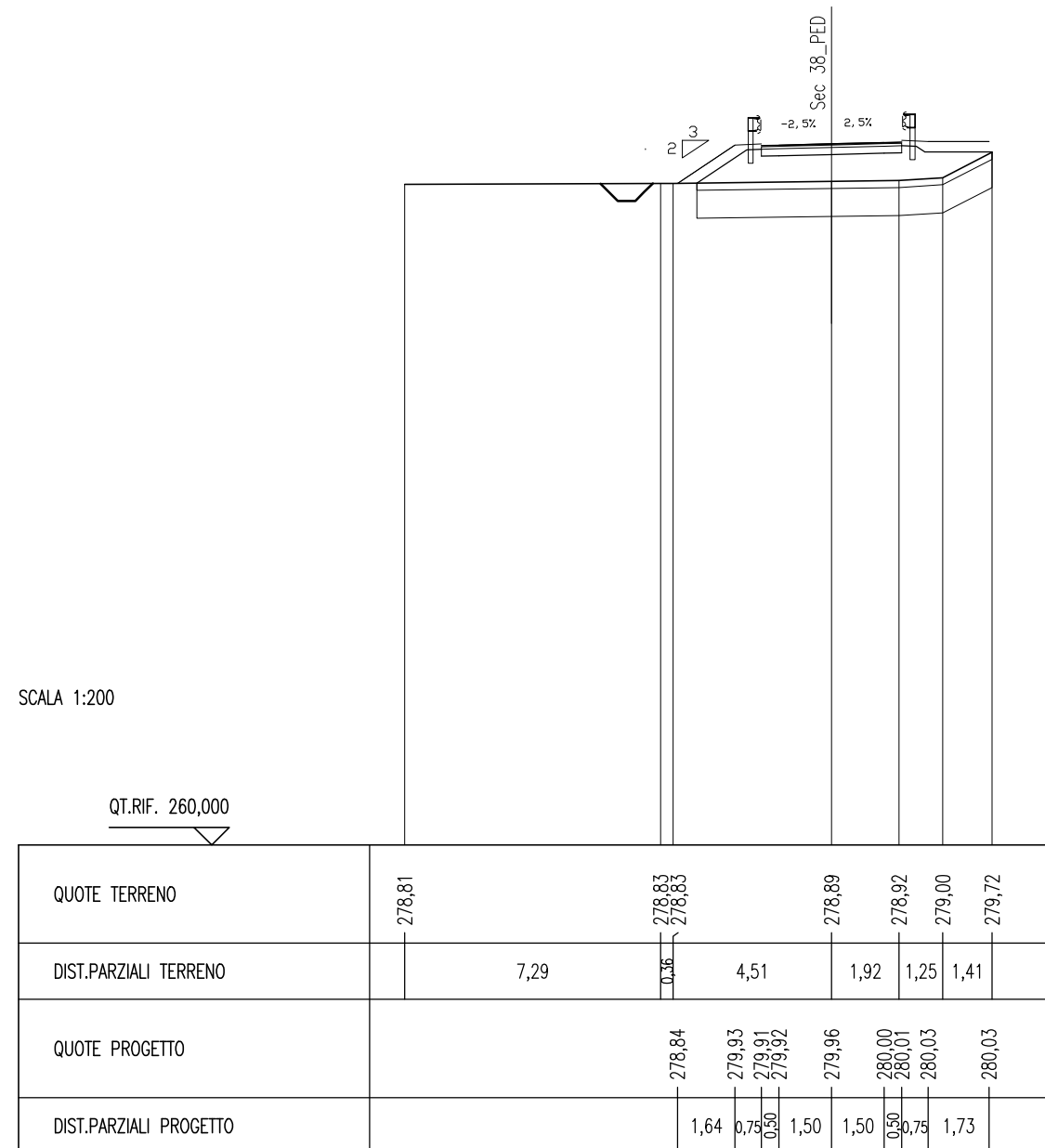
QT.RIF. 260,000



QUOTE TERRENO	279,00				279,00	279,00	279,48	279,65	279,91
DIST.PARZIALI TERRENO		7,24		1,34	1,79	0,66	0,94		
QUOTE PROGETTO	279,00	280,09	280,07	280,08	280,12	280,16	280,17	280,19	280,19
DIST.PARZIALI PROGETTO		1,63	0,75	0,30	1,50	1,50	0,50	0,75	1,89

SCAVI E BONIFICHE	
SCOTICO	8,40 m
BONIFICA	6,73 mq
RILEVATI	
RILEVATO	5,61 mq
TERRENO VEGETALE	5,20 m
SOVRASTRUTTURA	
USURA	4,00 m
BINDER	4,00 m
MISTO GRANULARE	4,00 m

SEZIONE N. : 13
 QT. PROGETTO : 279,96
 DIST.PROG. : 151,03
 DIST.PREC. : 19,88
 DIST.SUCC. : 20,12

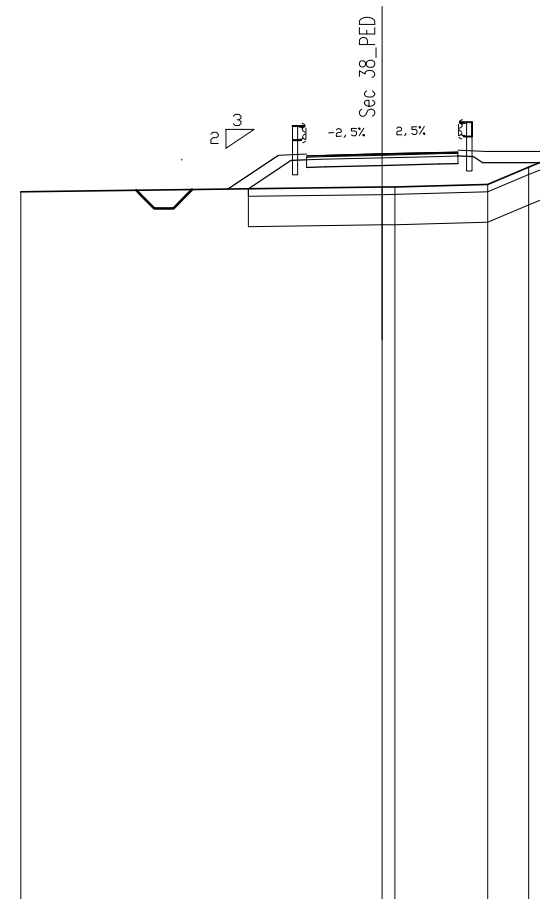


SCAVI E BONIFICHE	
STERRO	0,01 mq
SCOTICO	7,95 m
BONIFICA	6,35 mq
RILEVATI	
RILEVATO	3,96 mq
TERRENO VEGETALE	4,69 m
SOVRASTRUTTURA	
USURA	4,00 m
BINDER	4,00 m
MISTO GRANULARE	4,00 m

SEZIONE N. : 14
 QT. PROGETTO : 279,80
 DIST.PROG. : 171,15
 DIST.PREC. : 20,12
 DIST.SUCC. : 20,00

SCALA 1:200

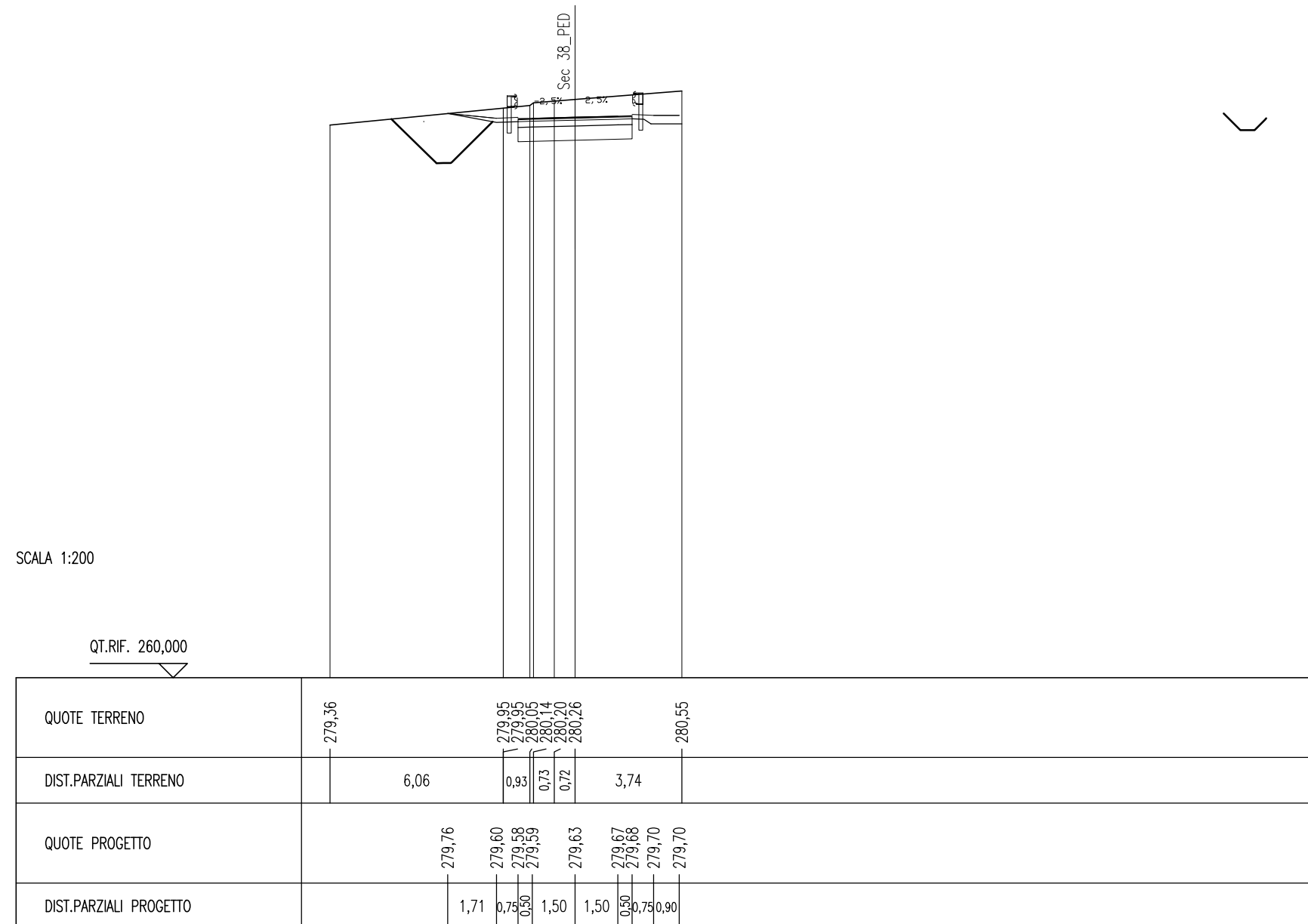
QT.RIF. 260,000



QUOTE TERRENO	278,80				278,93	278,93		279,00	279,46	279,67
DIST.PARZIALI TERRENO		9,56			0,34		2,45	1,09	0,33	
QUOTE PROGETTO		278,87	279,77	279,75	279,76	279,80	279,84	279,85	279,87	279,87
DIST.PARZIALI PROGETTO		1,34	0,75	0,30	1,50	1,50	0,50	0,75	1,57	

SCAVI E BONIFICHE	
STERRO	6,26 mq
BONIFICA	2,00 mq
RILEVATI	
TERRENO VEGETALE	4,12 m
SOVRASTRUTTURA	
USURA	4,00 m
BINDER	4,00 m
MISTO GRANULARE	4,00 m

SEZIONE N. : 15
 QT. PROGETTO : 279,63
 DIST.PROG. : 191,15
 DIST.PREC. : 20,00
 DIST.SUCC. : 2,82

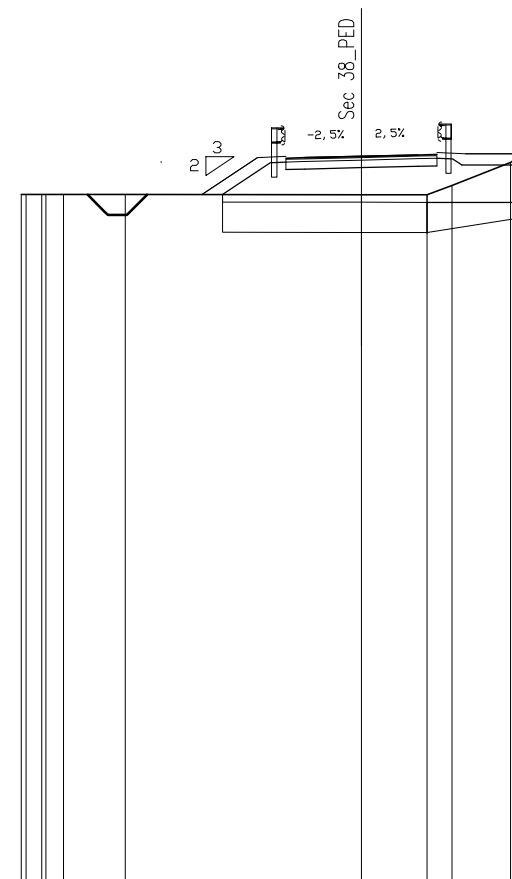


SCAVI E BONIFICHE	
STERRO	1,76 mq
SCOTICO	5,41 m
BONIFICA	5,85 mq
RILEVATI	
RILEVATO	6,17 mq
TERRENO VEGETALE	4,69 m
SOVRASTRUTTURA	
USURA	4,00 m
BINDER	4,00 m
MISTO GRANULARE	4,00 m

SEZIONE N. : 16
 QT. PROGETTO : 279,16
 DIST.PROG. : 210,86
 DIST.PREC. : 12,43
 DIST.SUCC. : 20,00

SCALA 1:200

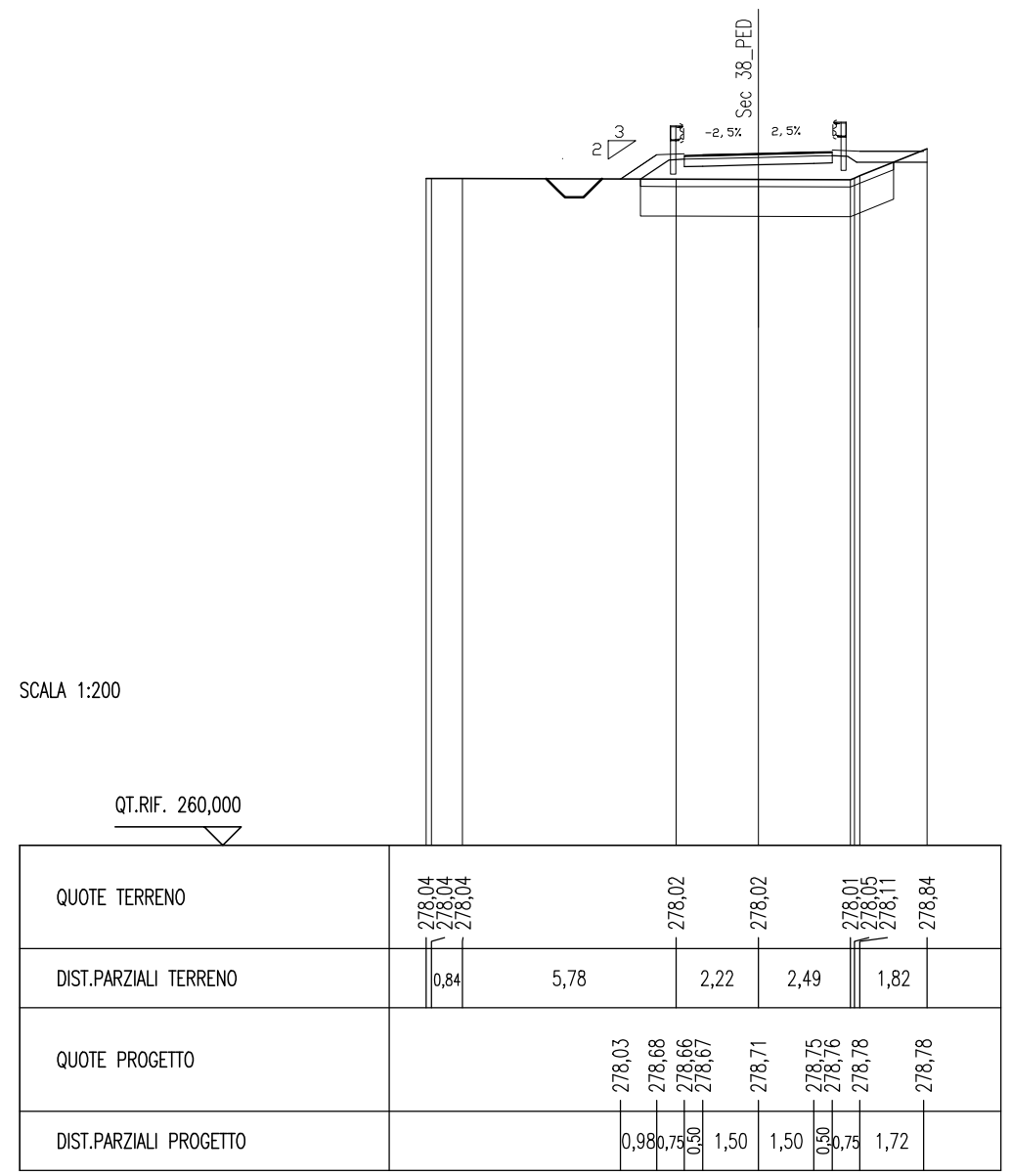
QT.RIF. 260,000



QUOTE TERRENO	278,15	278,15	278,15	278,15	278,14	278,14	278,39	279,00	279,17	279,19		
DIST.PARZIALI TERRENO	0,41	0,47	1,63	6,25	1,74	0,66	1,55					
QUOTE PROGETTO				278,15	279,13	279,11	279,12	279,16	279,19	279,21	279,23	279,23
DIST.PARZIALI PROGETTO				1,47	0,75	0,50	1,50	1,50	0,50	0,75	1,42	

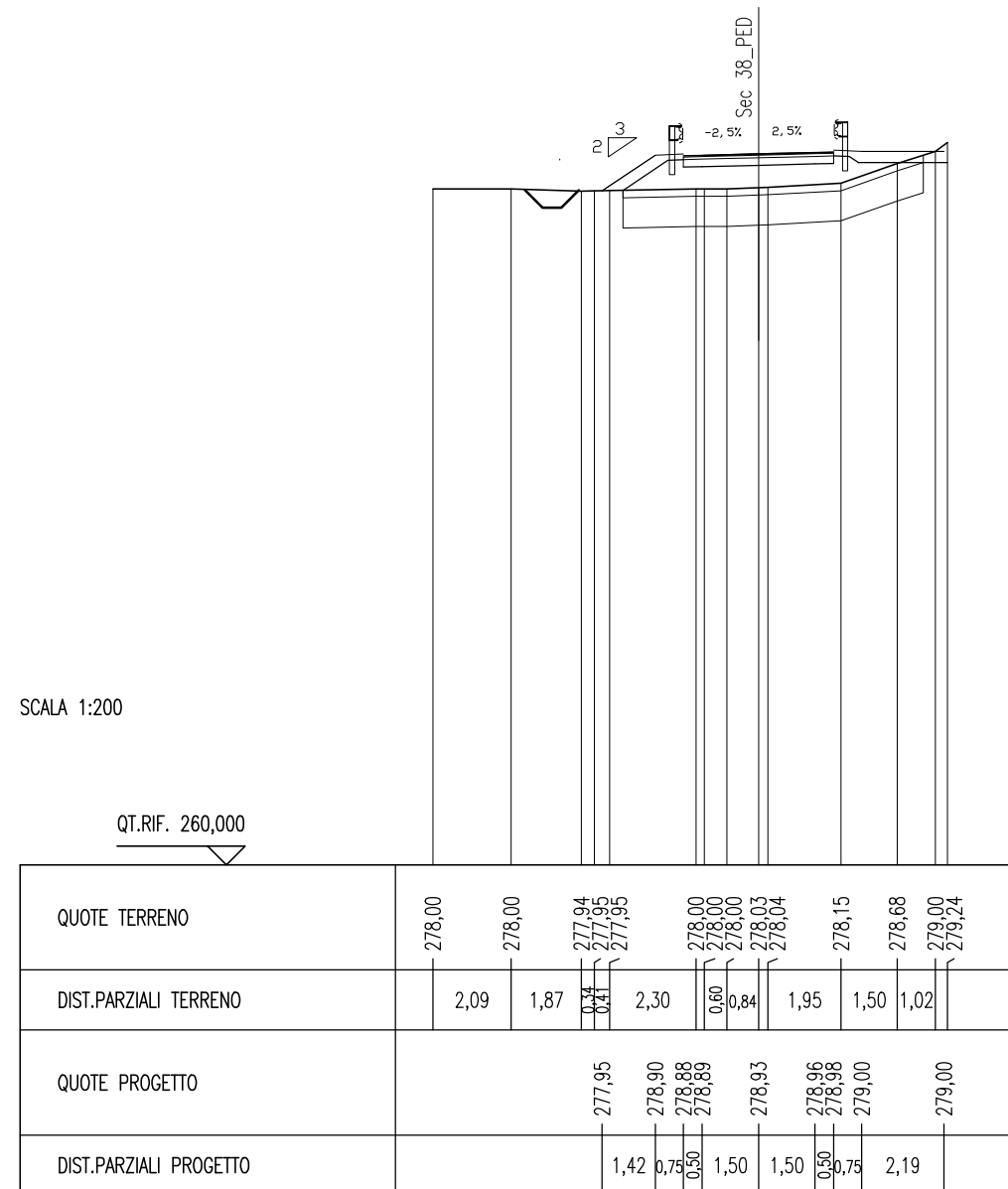
SCAVI E BONIFICHE	
STERRO	0,16 mq
SCOTICO	6,86 m
BONIFICA	5,48 mq
RILEVATI	
RILEVATO	2,61 mq
TERRENO VEGETALE	4,40 m
SOVRASTRUTTURA	
USURA	4,00 m
BINDER	4,00 m
MISTO GRANULARE	4,00 m

SEZIONE N. : 17
 QT. PROGETTO : 278,71
 DIST.PROG. : 230,86
 DIST.PREC. : 20,00
 DIST.SUCC. : 2,97



SCAVI E BONIFICHE	
STERRO	0,27 mq
SCOTICO	8,00 m
BONIFICA	6,41 mq
RILEVATI	
RILEVATO	3,74 mq
TERRENO VEGETALE	5,40 m
SOVRASTRUTTURA	
USURA	4,00 m
BINDER	4,00 m
MISTO GRANULARE	4,00 m

SEZIONE N. : 18
 QT. PROGETTO : 278,93
 DIST.PROG. : 251,25
 DIST.PREC. : 11,77
 DIST.SUCC. : 20,00




SCAVI E BONIFICHE	
STERRO	3,52 mq
BONIFICA	2,00 mq
RILEVATI	
TERRENO VEGETALE	3,23 m
SOVRASTRUTTURA	
USURA	4,00 m
BINDER	4,00 m
MISTO GRANULARE	4,00 m

SEZIONE N. : 19
 QT. PROGETTO : 279,30
 DIST.PROG. : 271,25
 DIST.PREC. : 20,00
 DIST.SUCC. : 20,00

SCALA 1:200

QT.RIF. 260,000




QUOTE TERRENO	279,20	279,20	279,21	279,21	279,57	279,64	279,79
DIST.PARZIALI TERRENO	0,58	0,53	4,74	0,93	2,66		
QUOTE PROGETTO	279,30	279,27	279,25	279,26	279,30	279,34	279,37
DIST.PARZIALI PROGETTO	0,83	0,75	1,50	1,50	0,50	0,75	0,90

SCAVI E BONIFICHE	
STERRO	1,58 mq
SCOTICO	3,89 m
BONIFICA	3,47 mq
RILEVATI	
RILEVATO	0,05 mq
TERRENO VEGETALE	2,82 m
SOVRASTRUTTURA	
USURA	4,00 m
BINDER	4,00 m
MISTO GRANULARE	4,00 m

SEZIONE N. : 20
 QT. PROGETTO : 279,33
 DIST.PROG. : 291,25
 DIST.PREC. : 20,00
 DIST.SUCC. : 20,00

SCALA 1:200

QT.RIF. 260,000



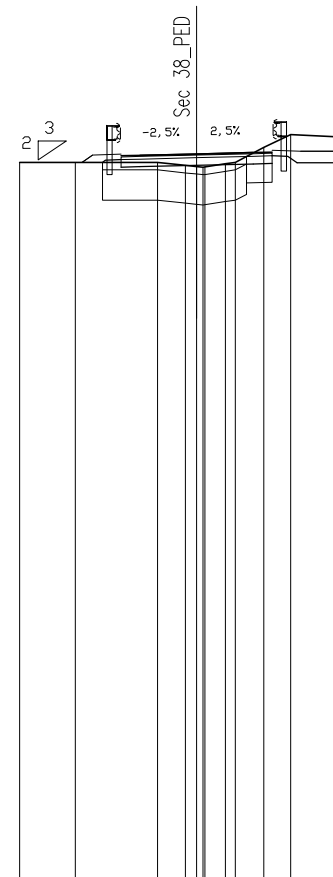
QUOTE TERRENO	279,06	279,07	279,08	279,08	279,09	279,09	279,09	279,15	279,46	279,94	279,92
DIST.PARZIALI TERRENO		3,16	1,14	0,56	0,87	0,82	1,23	0,65			
QUOTE PROGETTO		279,07	279,30	279,28	279,29	279,33	279,37	279,38	279,40	279,40	
DIST.PARZIALI PROGETTO		0,35	0,75	0,30	1,50	1,50	0,50	0,75	0,90		

SCAVI E BONIFICHE	
STERRO	1,55 mq
SCOTICO	3,82 m
BONIFICA	3,39 mq
RILEVATI	
RILEVATO	0,05 mq
TERRENO VEGETALE	2,74 m
SOVRASTRUTTURA	
USURA	4,00 m
BINDER	4,00 m
MISTO GRANULARE	4,00 m

SEZIONE N. : 21
 QT. PROGETTO : 279,22
 DIST.PROG. : 311,25
 DIST.PREC. : 20,00
 DIST.SUCC. : 20,00

SCALA 1:200

QT.RIF. 260,000




QUOTE TERRENO	279,00	279,00	279,00	278,92	278,89	278,87	278,88	278,06	279,00	279,39	279,73	279,68	279,67
DIST.PARZIALI TERRENO	1,47	2,18	0,74	0,54	0,75	0,71	1,23						
QUOTE PROGETTO		279,00	279,19	279,17	279,18	279,22	279,26	279,27	279,29	279,29			
DIST.PARZIALI PROGETTO		0,75	0,30	1,50	1,50	0,50	0,75	0,90					

SCAVI E BONIFICHE	
STERRO	1,47 mq
SCOTICO	3,52 m
BONIFICA	3,44 mq
RILEVATI	
RILEVATO	0,26 mq
TERRENO VEGETALE	3,06 m
SOVRASTRUTTURA	
USURA	4,00 m
BINDER	4,00 m
MISTO GRANULARE	4,00 m

SEZIONE N. : 22
 QT. PROGETTO : 279,11
 DIST.PROG. : 331,25
 DIST.PREC. : 20,00
 DIST.SUCC. : 1,96

SCALA 1:200

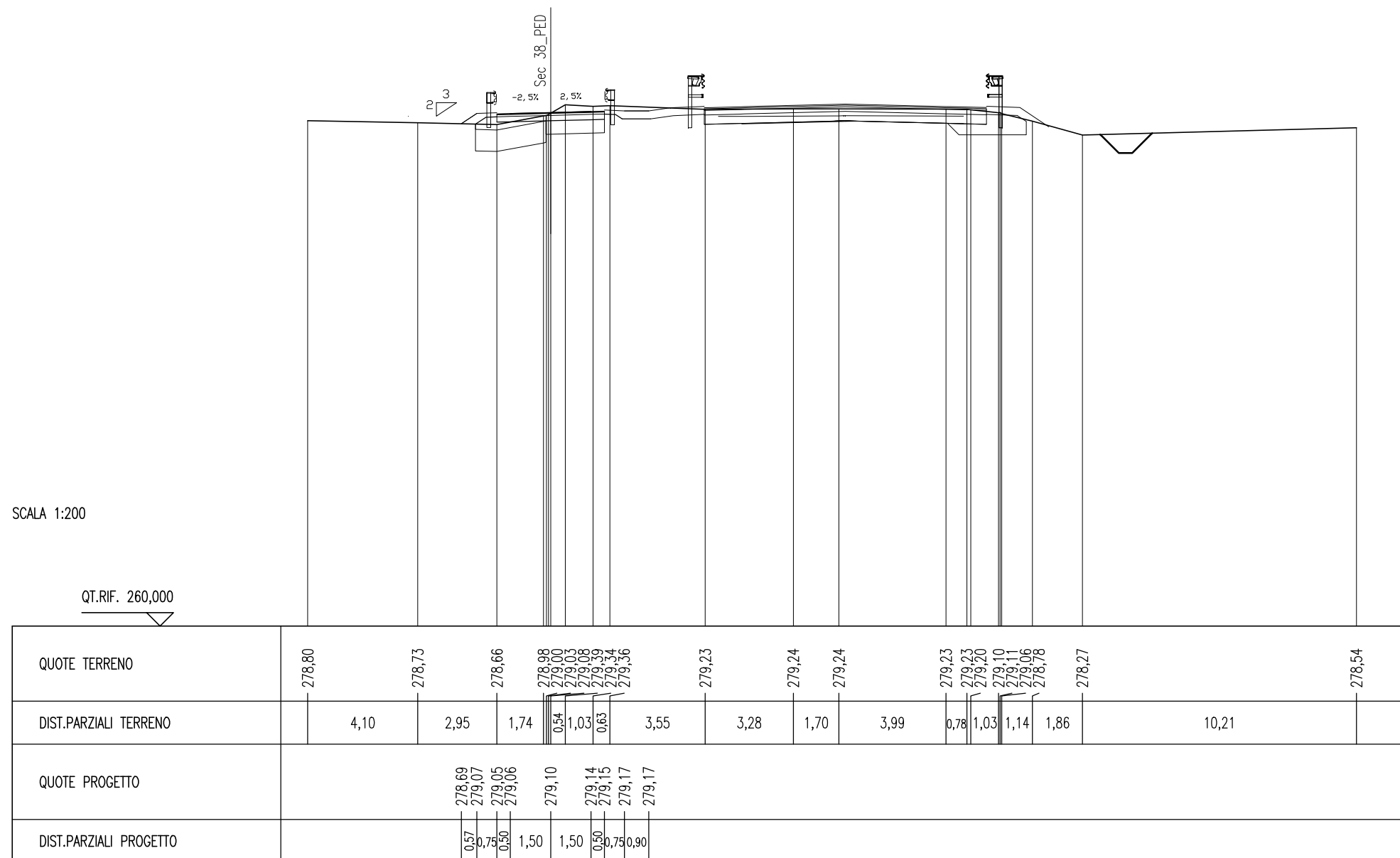
QT.RIF. 260,000



QUOTE TERRENO	278,76	278,69	278,67	278,85	278,87	279,00	279,13	279,43	279,35
DIST.PARZIALI TERRENO		3,13	1,08	1,06	0,71	0,38	2,41		
QUOTE PROGETTO		278,72	279,08	279,06	279,07	279,11	279,15	279,16	279,18
DIST.PARZIALI PROGETTO		0,55	0,75	0,50	1,50	1,50	0,50	0,75	0,90

SCAVI E BONIFICHE	
STERRO	1,88 mq
SCOTICO	2,62 m
BONIFICA	3,19 mq
RILEVATI	
RILEVATO	0,20 mq
TERRENO VEGETALE	3,09 m
SOVRASTRUTTURA	
USURA	4,00 m
BINDER	4,00 m
MISTO GRANULARE	4,00 m

SEZIONE N. : 22.A
 QT. PROGETTO : 279,10
 DIST.PROG. : 333,21
 DIST.PREC. : 1,96
 DIST.SUCC. : 6,32




SCAVI E BONIFICHE	
STERRO	0,91 mq
SCOTICO	2,51 m
BONIFICA	3,04 mq
RILEVATI	
RILEVATO	0,05 mq
TERRENO VEGETALE	2,01 m
SOVRASTRUTTURA	
USURA	4,00 m
BINDER	4,00 m
MISTO GRANULARE	4,00 m

SEZIONE N. : 23
 QT. PROGETTO : 279,00
 DIST.PROG. : 351,11
 DIST.PREC. : 4,34
 DIST.SUCC. : 10,18

SCALA 1:200

QT.RIF. 260,000



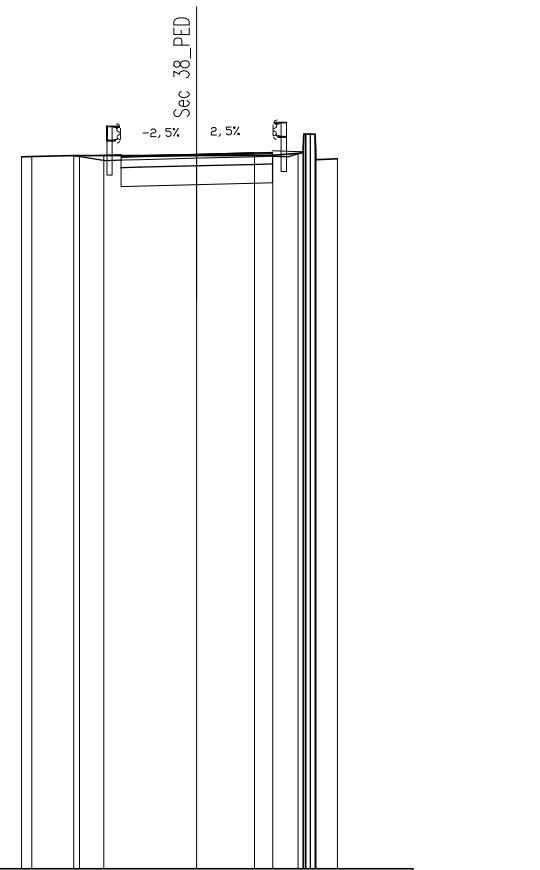
QUOTE TERRENO	278,90	278,91	278,92	278,90	278,91	278,92	278,90	278,91	278,92	278,90	278,91	278,92	278,90	278,91	278,92
DIST.PARZIALI TERRENO	0,80	2,75		0,40	0,51		2,26								
QUOTE PROGETTO		278,91	278,97	278,95	278,96	279,00	279,04	279,05	279,07	278,85					
DIST.PARZIALI PROGETTO		0,75	0,30	1,50	1,50	0,30	0,74	0,34							

SCAVI E BONIFICHE	
STERRO	1,24 mq
BONIFICA	2,00 mq
RILEVATI	
TERRENO VEGETALE	2,07 m
SOVRASTRUTTURA	
USURA	4,00 m
BINDER	4,00 m
MISTO GRANULARE	4,00 m

SEZIONE N. : 24
 QT. PROGETTO : 278,89
 DIST.PROG. : 371,11
 DIST.PREC. : 9,82
 DIST.SUCC. : 7,35

SCALA 1:200

QT.RIF. 260,000



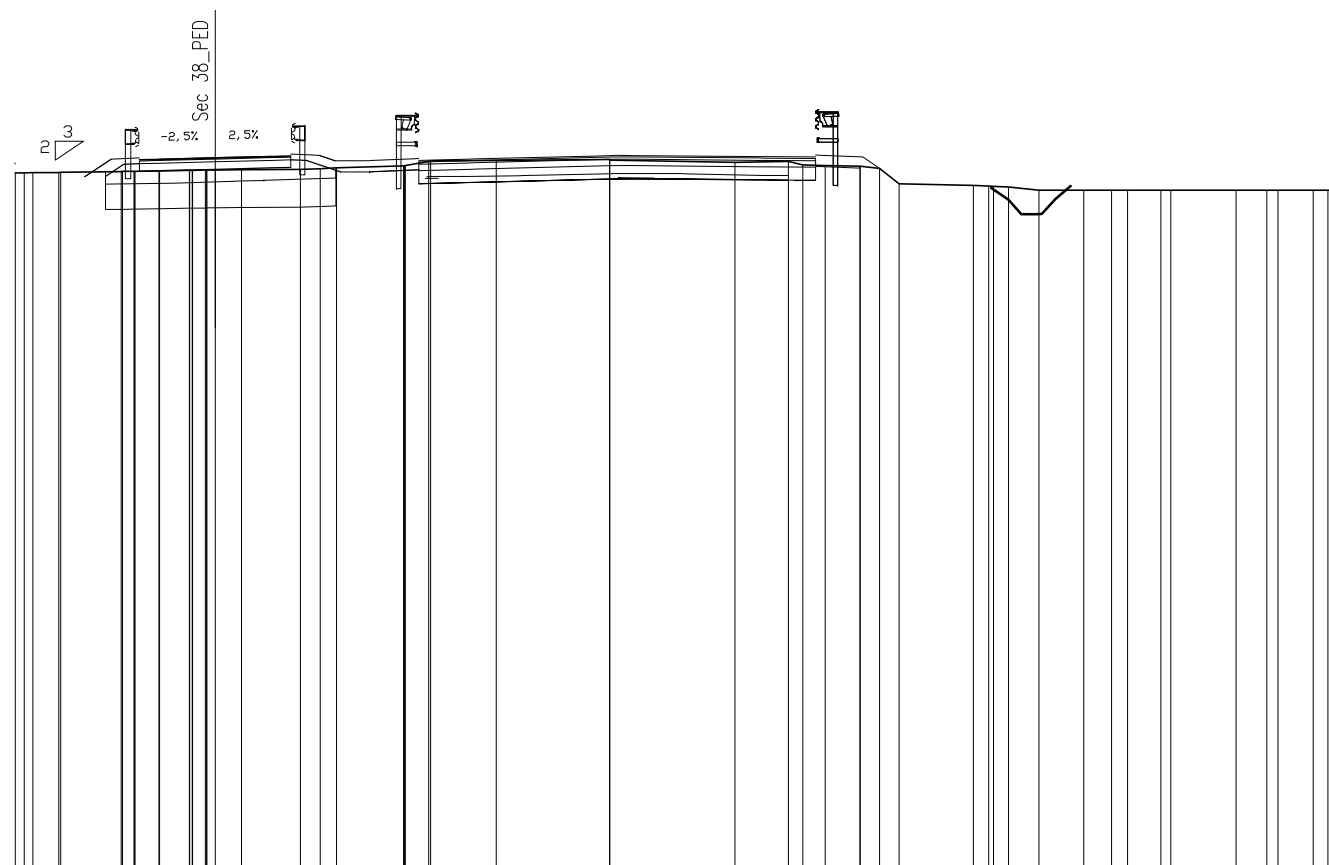
QUOTE TERRENO	278,83 278,83 278,86 278,86 278,86	278,86	278,86 278,87 278,92 278,94 279,05 279,43 279,43 279,43 279,43 279,43 279,43 279,10 278,75 278,77
DIST.PARZIALI TERRENO	1,11 0,64	2,46	1,53 0,48 0,68 0,57
QUOTE PROGETTO	278,86 278,86 278,84 278,85	278,89	278,93 278,94 278,96 278,95
DIST.PARZIALI PROGETTO	0,50 0,75 0,30	1,50	1,50 0,50 0,75

SCAVI E BONIFICHE	
STERRO	0,03 mq
SCOTICO	6,09 m
BONIFICA	4,24 mq
RILEVATI	
RILEVATO	0,36 mq
TERRENO VEGETALE	2,78 m
SOVRASTRUTTURA	
USURA	4,00 m
BINDER	4,00 m
MISTO GRANULARE	4,00 m

SEZIONE N. : 24.A
 QT. PROGETTO : 278,85
 DIST.PROG. : 378,46
 DIST.PREC. : 7,35
 DIST.SUCC. : 12,56

SCALA 1:200

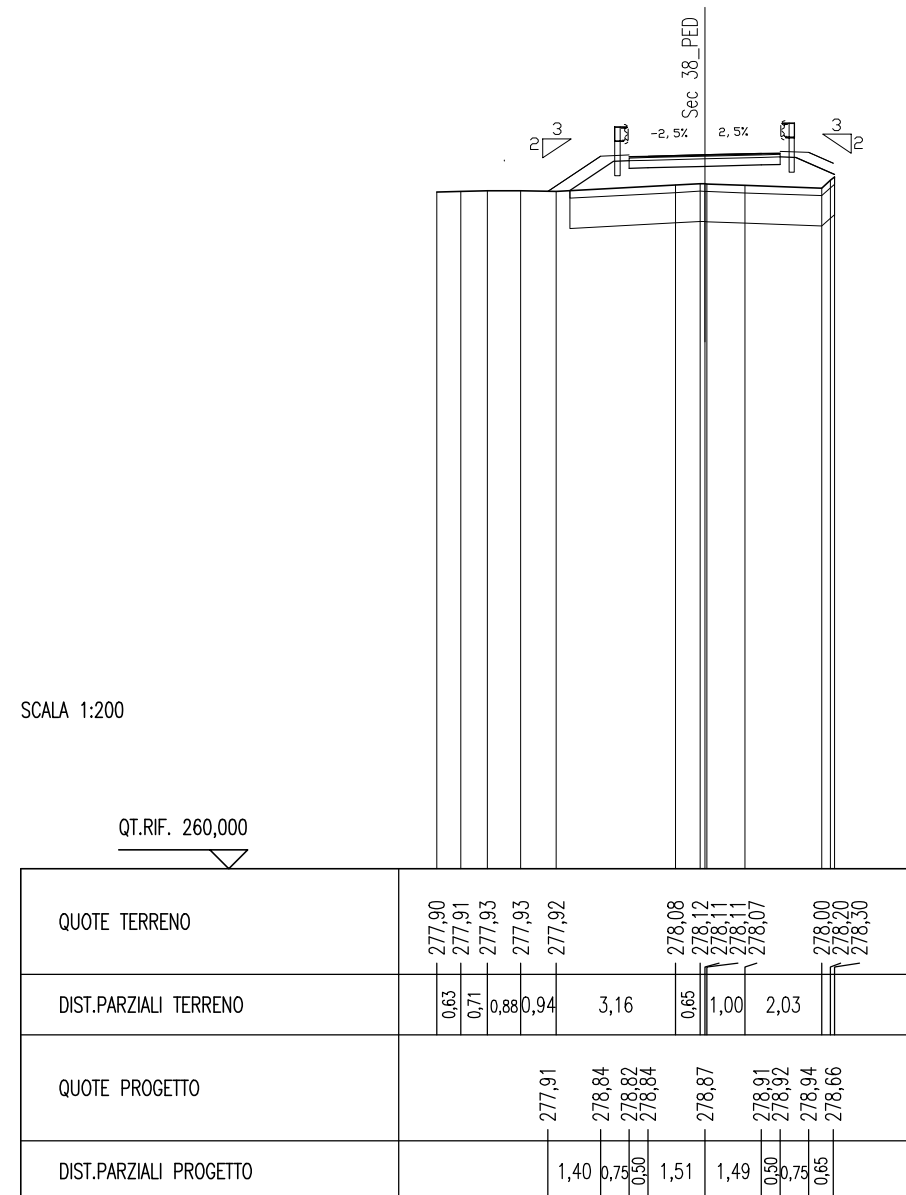
QT.RIF. 260,000



QUOTE TERRENO	278,45 278,46 278,47 278,47 278,49 278,49 278,50 278,50 278,51 278,51 278,52 278,52 278,52 278,52 278,53 278,53 278,53 278,54 278,55 278,57 278,59 278,64 278,64 278,62 278,64 278,70 278,77 278,79 278,81 278,79 278,73
DIST.PARZIALI TERRENO	0,68 1,60 0,64 0,79 0,34 0,70 1,56 0,53 0,43 1,78 0,61 1,74 2,99 3,31 1,41 0,38 0,39 0,93 0,52 0,51 1,96 0,41 0,39 0,80 1,19 0,73 0,42 0,89 1,73 0,81 0,93 0,39 0,56 278,00 278,00 278,00 278,00
QUOTE PROGETTO	278,35 278,82 278,80 278,81 278,85 278,89 278,90 278,92 278,78
DIST.PARZIALI PROGETTO	0,70 0,75 0,30 1,50 1,50 0,50 0,75 0,42

SCAVI E BONIFICHE	
SCOTICO	6,99 m
BONIFICA	5,59 mq
RILEVATI	
RILEVATO	3,55 mq
TERRENO VEGETALE	3,89 m
SOVRASTRUTTURA	
USURA	4,00 m
BINDER	4,00 m
MISTO GRANULARE	4,00 m

SEZIONE N. : 25
 QT. PROGETTO : 278,87
 DIST.PROG. : 391,02
 DIST.PREC. : 12,56
 DIST.SUCC. : 19,52

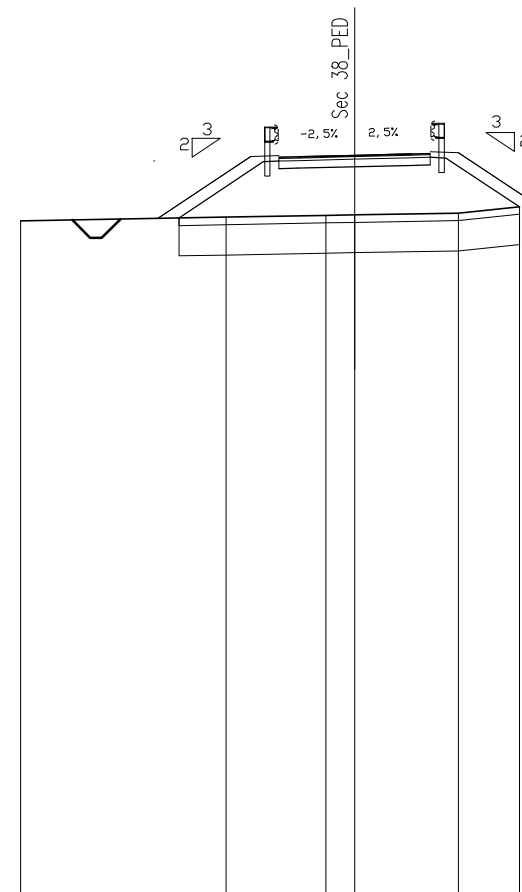


SCAVI E BONIFICHE	
SCOTICO	8,99 m
BONIFICA	7,20 mq
RILEVATI	
RILEVATO	9,37 mq
TERRENO VEGETALE	6,50 m
SOVRASTRUTTURA	
USURA	4,00 m
BINDER	4,00 m
MISTO GRANULARE	4,00 m

SEZIONE N. : 26
 QT. PROGETTO : 279,52
 DIST.PROG. : 410,54
 DIST.PREC. : 19,52
 DIST.SUCC. : 19,43

SCALA 1:200

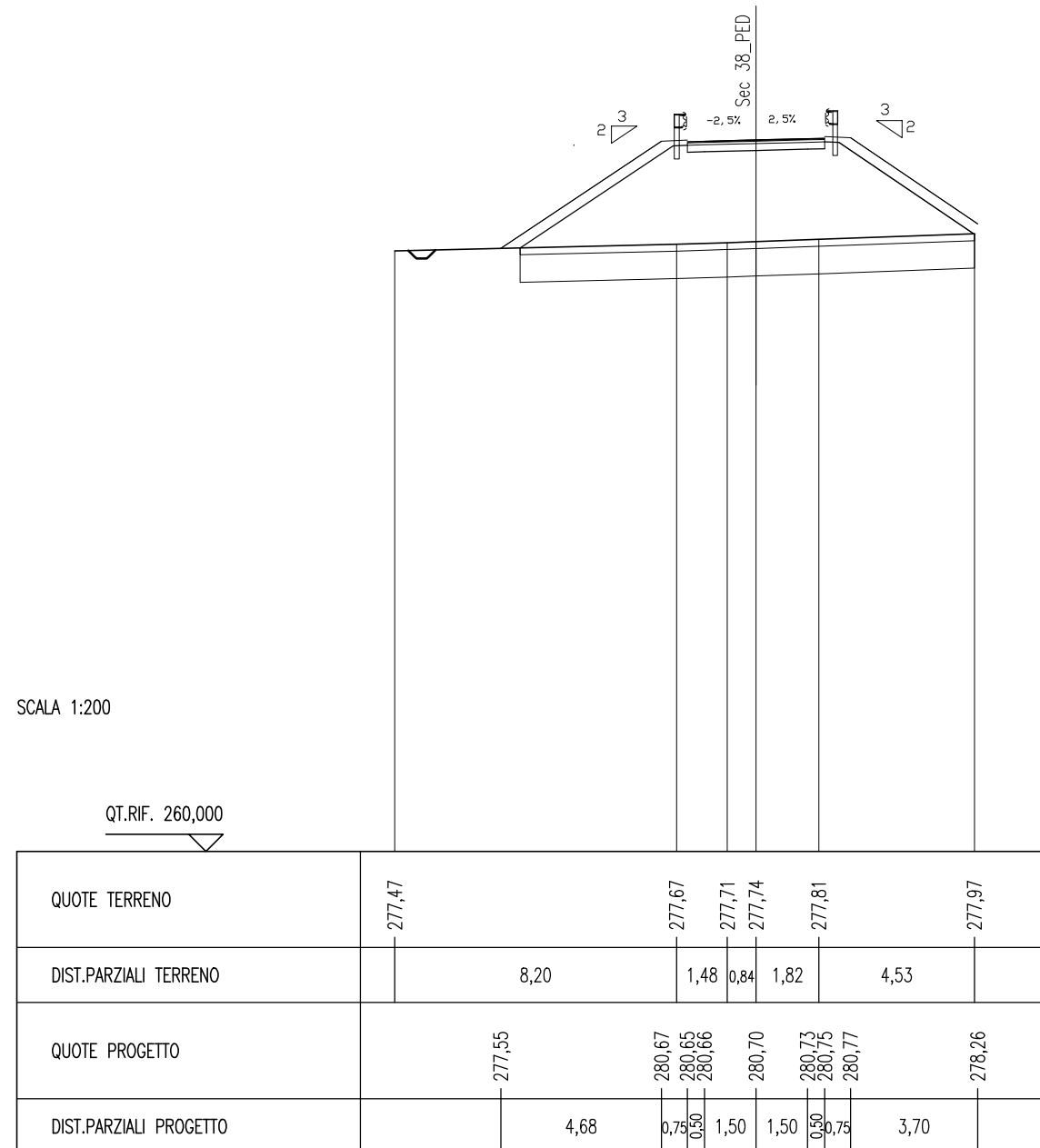
QT.RIF. 260,000



QUOTE TERRENO	277,79	277,89	277,94	277,95	278,00	278,17
DIST.PARZIALI TERRENO	5,43	2,64	0,76	2,74	1,62	
QUOTE PROGETTO	277,86	279,49	279,47	279,49	279,52	279,56
DIST.PARZIALI PROGETTO	2,45	0,75	0,30	1,51	1,49	0,30
					0,75	1,71

SCAVI E BONIFICHE	
SCOTICO	13,23 m
BONIFICA	10,57 mq
RILEVATI	
RILEVATO	24,86 mq
TERRENO VEGETALE	11,59 m
SOVRASTRUTTURA	
USURA	4,00 m
BINDER	4,00 m
MISTO GRANULARE	4,00 m

SEZIONE N. : 27
 QT. PROGETTO : 280,70
 DIST.PROG. : 429,97
 DIST.PREC. : 19,43
 DIST.SUCC. : 14,24

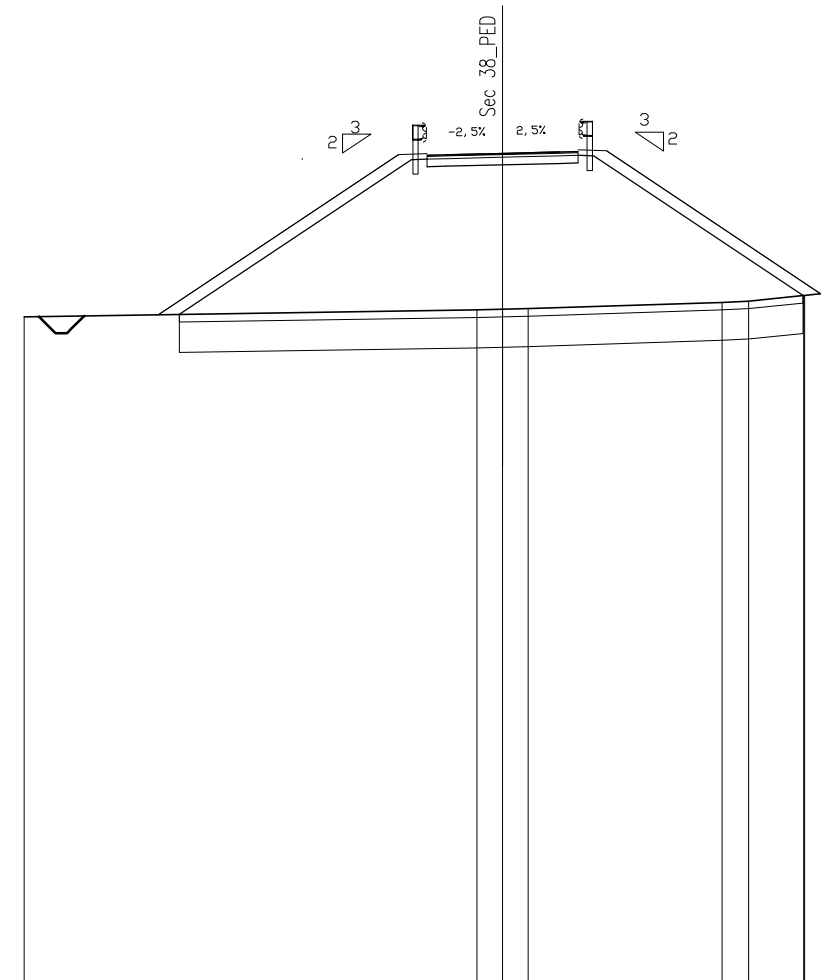


SCAVI E BONIFICHE	
SCOTICO	16,49 m
BONIFICA	13,20 mq
RILEVATI	
RILEVATO	42,09 mq
TERRENO VEGETALE	15,95 m
SOVRASTRUTTURA	
USURA	4,00 m
BINDER	4,00 m
MISTO GRANULARE	4,00 m

SEZIONE N. : 28
 QT. PROGETTO : 281,90
 DIST.PROG. : 449,71
 DIST.PREC. : 5,50
 DIST.SUCC. : 19,84

SCALA 1:200

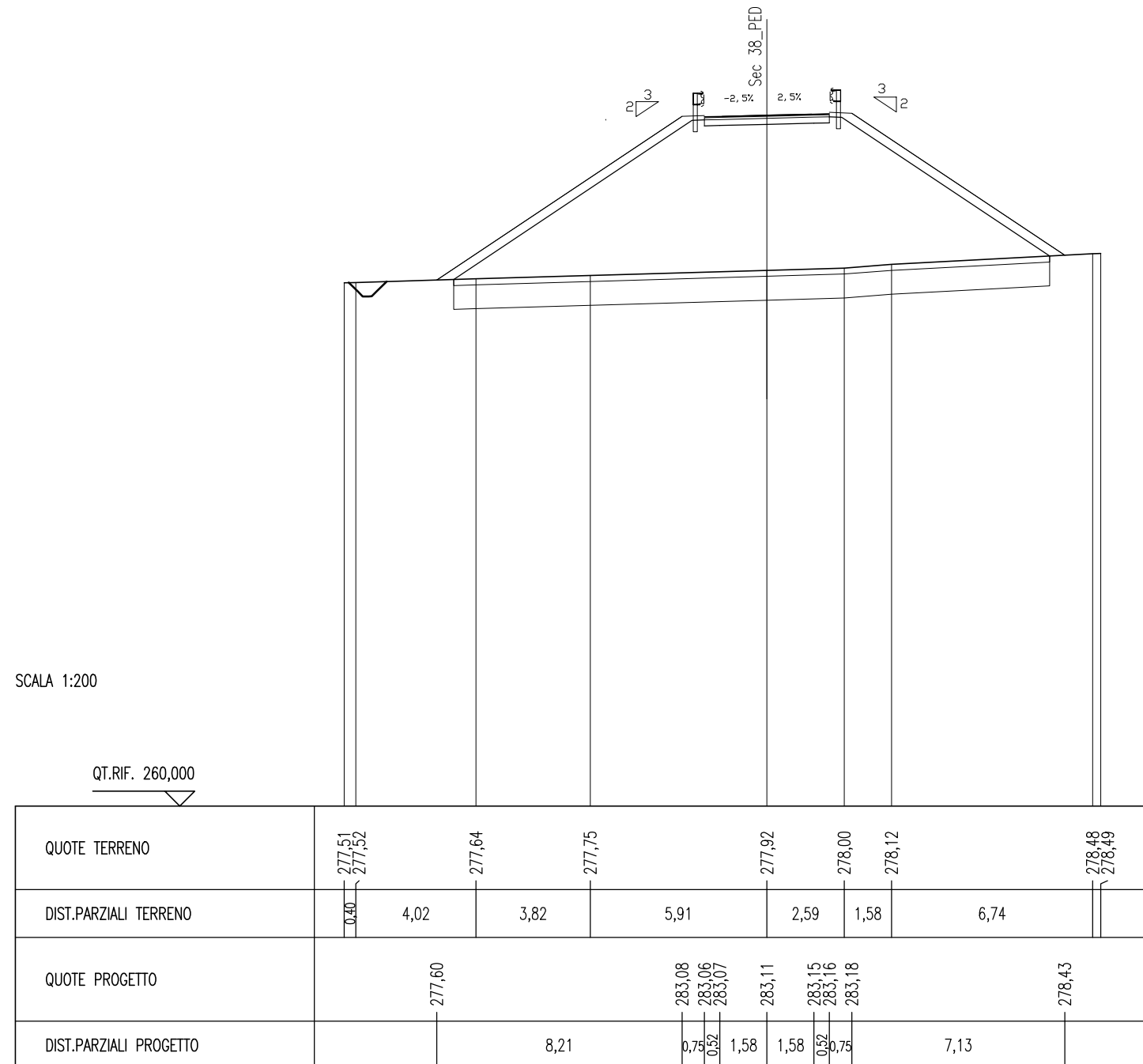
QT.RIF. 260,000



QUOTE TERRENO	277,58			277,76	277,78	277,80		277,97	278,00	278,15	278,15	278,25
DIST.PARZIALI TERRENO		11,98		0,68	0,68		5,13	0,71	1,45	0,93		
QUOTE PROGETTO		277,64		281,87	281,85	281,87	281,90	281,94	281,95	281,97		278,19
DIST.PARZIALI PROGETTO			6,35	0,75	0,50	1,50	1,50	0,50	0,75		5,67	

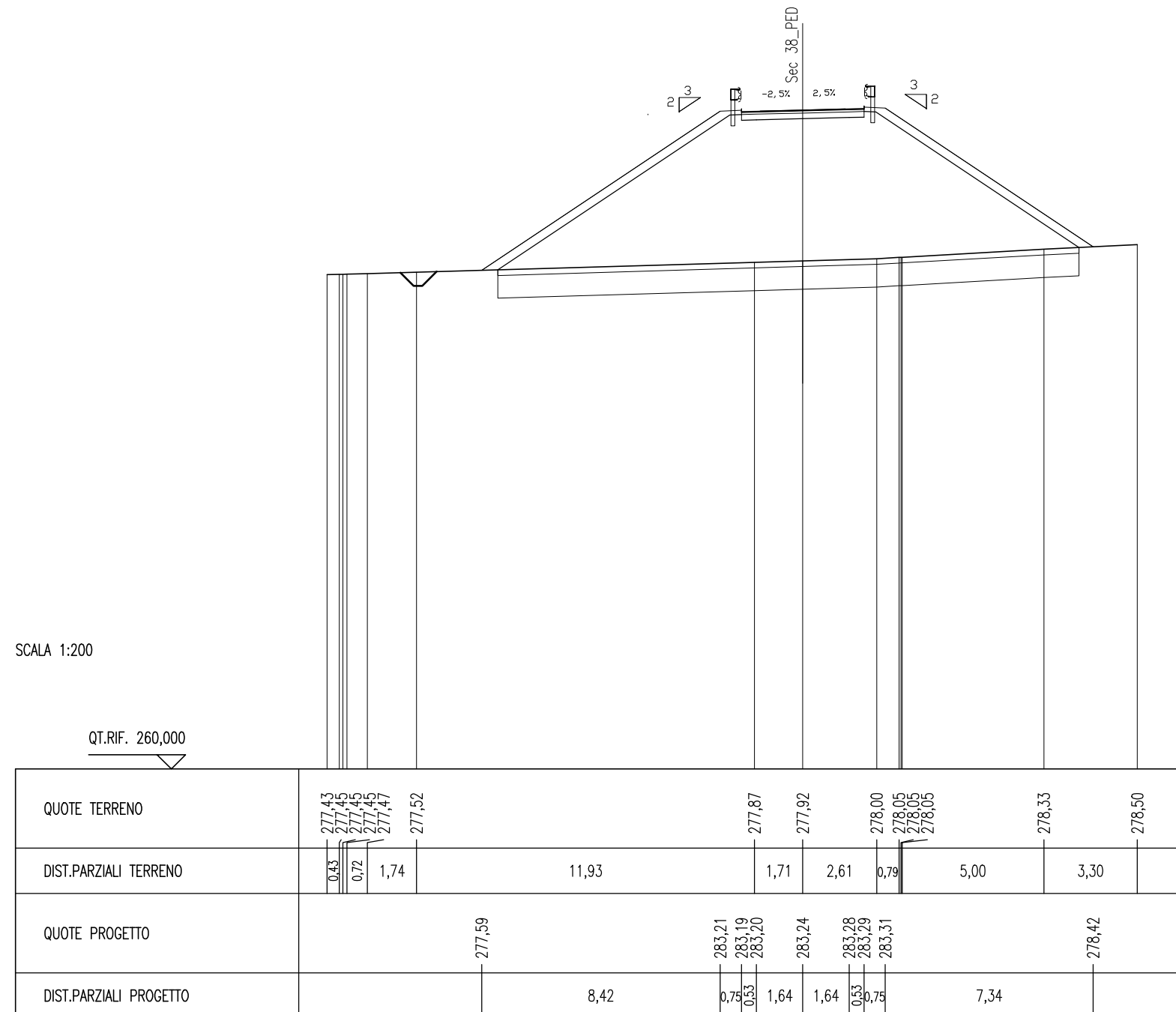
SCAVI E BONIFICHE	
SCOTICO	19,96 m
BONIFICA	15,97 mq
RILEVATI	
RILEVATO	62,40 mq
TERRENO VEGETALE	19,94 m
SOVRASTRUTTURA	
USURA	4,18 m
BINDER	4,18 m
MISTO GRANULARE	4,18 m

SEZIONE N. : 29
 QT. PROGETTO : 283,11
 DIST.PROG. : 469,55
 DIST.PREC. : 19,84
 DIST.SUCC. : 2,38



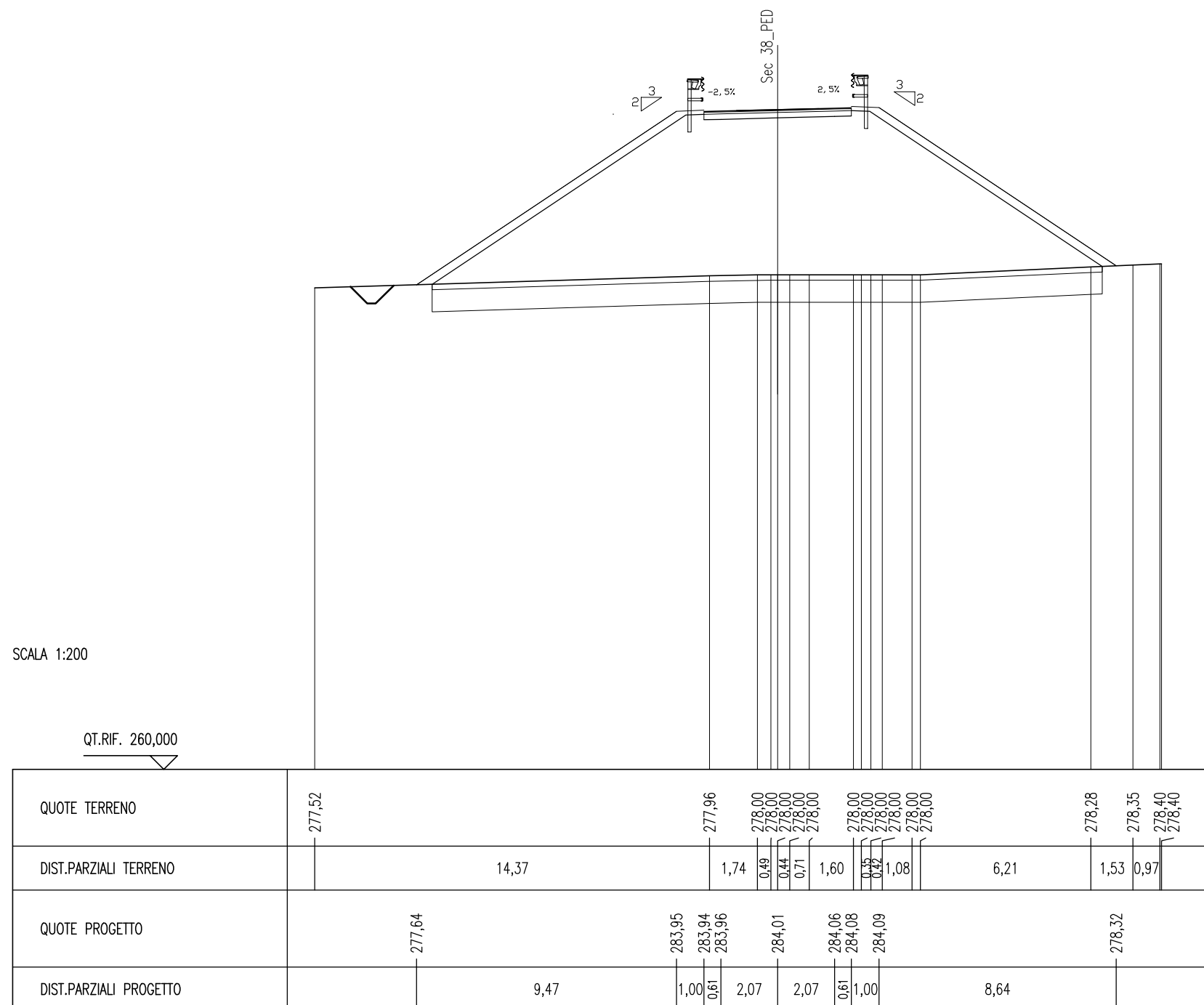
SCAVI E BONIFICHE	
SCOTICO	20,53 m
BONIFICA	16,41 mq
RILEVATI	
RILEVATO	65,94 mq
TERRENO VEGETALE	20,44 m
SOVRASTRUTTURA	
USURA	4,33 m
BINDER	4,33 m
MISTO GRANULARE	4,33 m

SEZIONE N. : 29.A
 QT. PROGETTO : 283,24
 DIST.PROG. : 471,93
 DIST.PREC. : 2,38
 DIST.SUCC. : 17,42



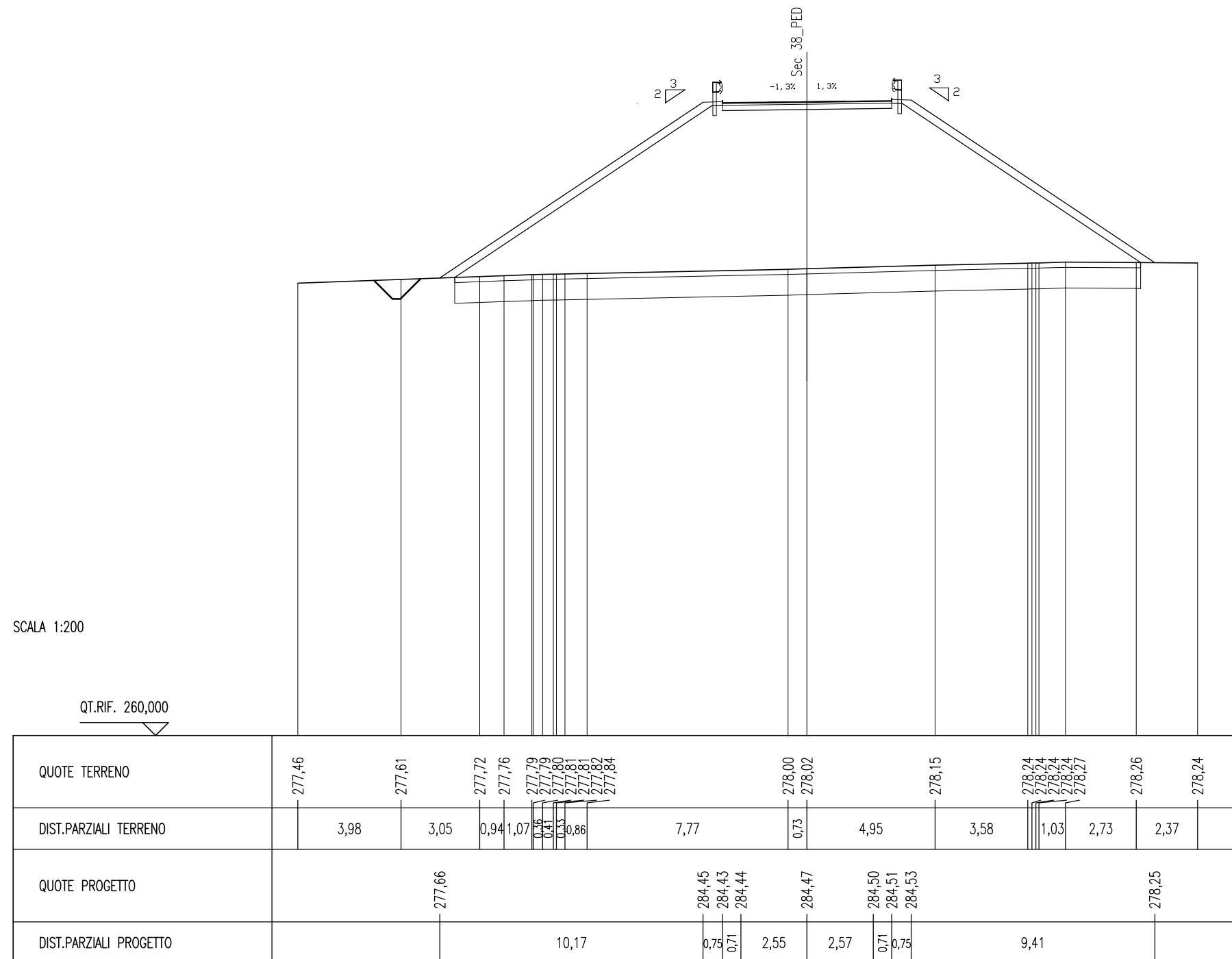
SCAVI E BONIFICHE	
SCOTICO	24,39 m
BONIFICA	19,51 mq
RILEVATI	
RILEVATO	91,20 mq
TERRENO VEGETALE	23,77 m
SOVRASTRUTTURA	
USURA	5,37 m
BINDER	5,37 m
MISTO GRANULARE	5,37 m

SEZIONE N. : 30
 QT. PROGETTO : 284,01
 DIST.PROG. : 489,35
 DIST.PREC. : 17,42
 DIST.SUCC. : 12,47



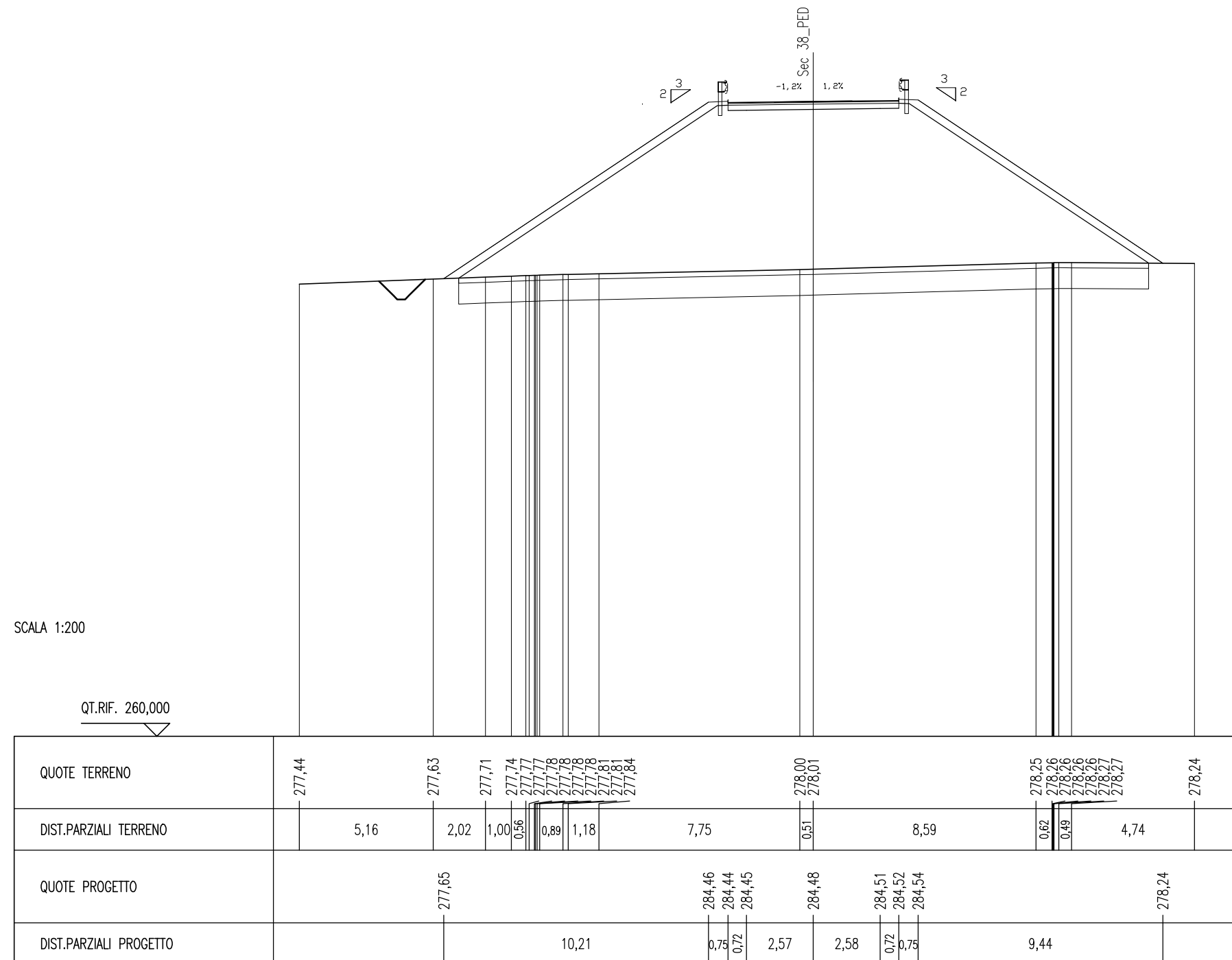
SCAVI E BONIFICHE	
SCOTICO	26,50 m
BONIFICA	21,20 mq
RILEVATI	
RILEVATO	105,51 mq
TERRENO VEGETALE	25,05 m
SOVRASTRUTTURA	
USURA	6,54 m
BINDER	6,54 m
MISTO GRANULARE	6,54 m

SEZIONE N. : 30.B
 QT. PROGETTO : 284,47
 DIST.PROG. : 508,83
 DIST.PREC. : 7,02
 DIST.SUCC. : 0,74



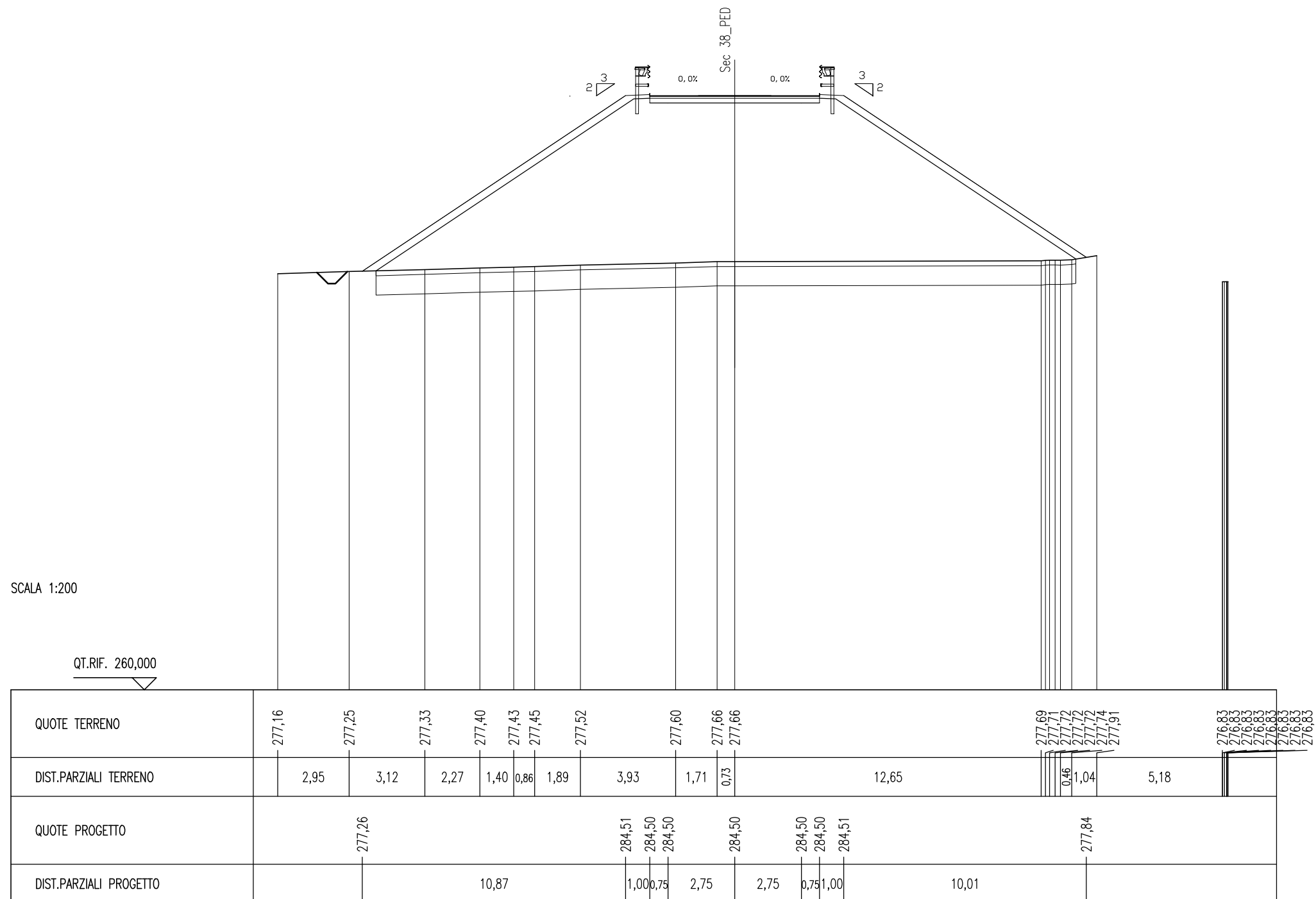
SCAVI E BONIFICHE	
SCOTICO	26,61 m
BONIFICA	21,31 mq
RILEVATI	
RILEVATO	106,15 mq
TERRENO VEGETALE	25,12 m
SOVRASTRUTTURA	
USURA	6,58 m
BINDER	6,58 m
MISTO GRANULARE	6,58 m

SEZIONE N. : 31
 QT. PROGETTO : 284,48
 DIST.PROG. : 509,57
 DIST.PREC. : 0,74
 DIST.SUCC. : 6,94



SCAVI E BONIFICHE	
SCOTICO	28,87 m
BONIFICA	23,10 mq
RILEVATI	
RILEVATO	124,63 mq
TERRENO VEGETALE	27,09 m
SOVRASTRUTTURA	
USURA	7,00 m
BINDER	7,00 m
MISTO GRANULARE	7,00 m

SEZIONE N. : 32
 QT. PROGETTO : 284,50
 DIST.PROG. : 529,16
 DIST.PREC. : 12,65
 DIST.SUCC. : 14,19

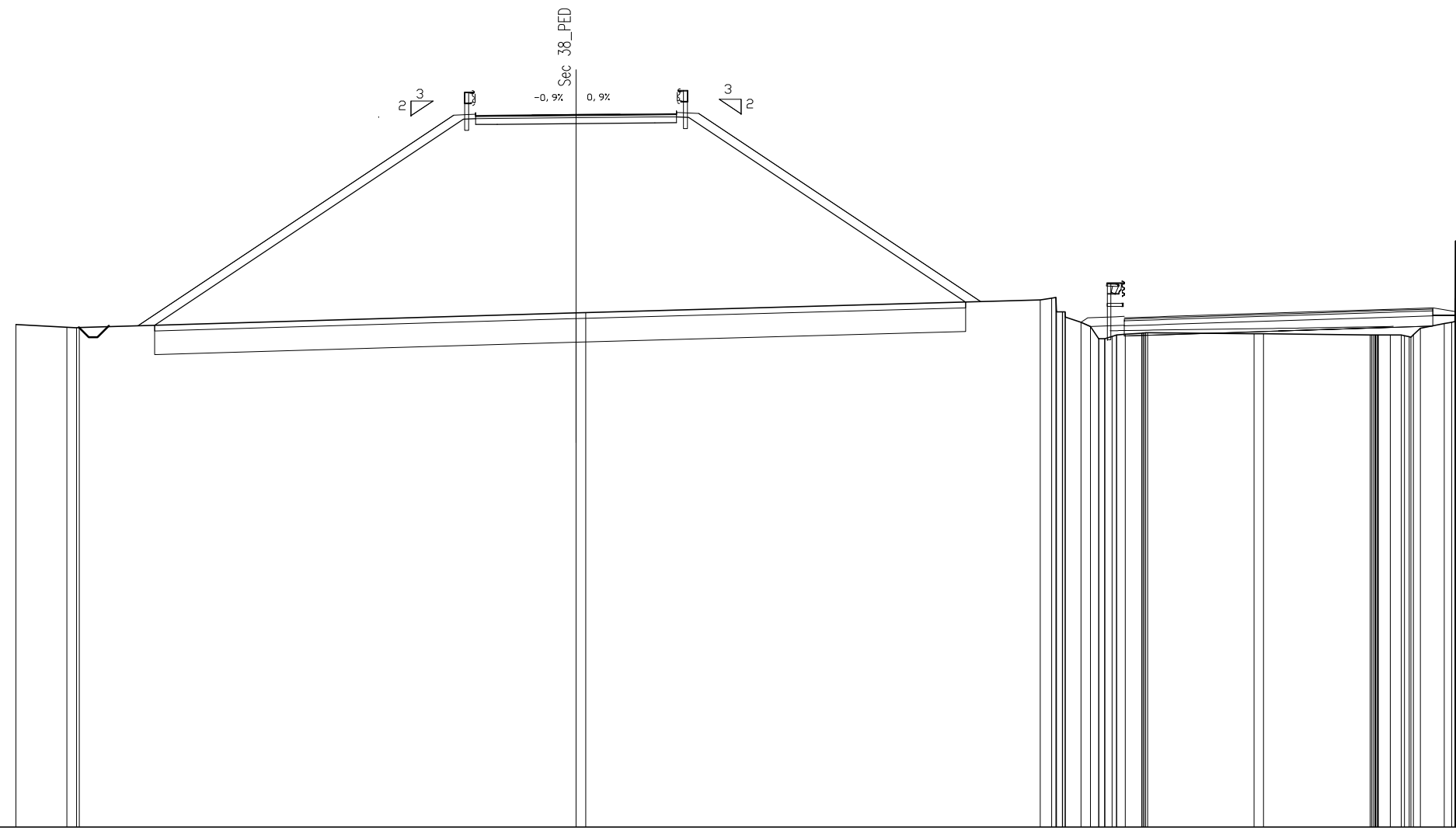


SCAVI E BONIFICHE	
SCOTICO	27,62 m
BONIFICA	22,09 mq
RILEVATI	
RILEVATO	115,76 mq
TERRENO VEGETALE	25,99 m
SOVRASTRUTTURA	
USURA	6,84 m
BINDER	6,84 m
MISTO GRANULARE	6,84 m

SEZIONE N. : 32.A
 QT. PROGETTO : 284,25
 DIST.PROG. : 543,35
 DIST.PREC. : 14,19
 DIST.SUCC. : 5,81

SCALA 1:200

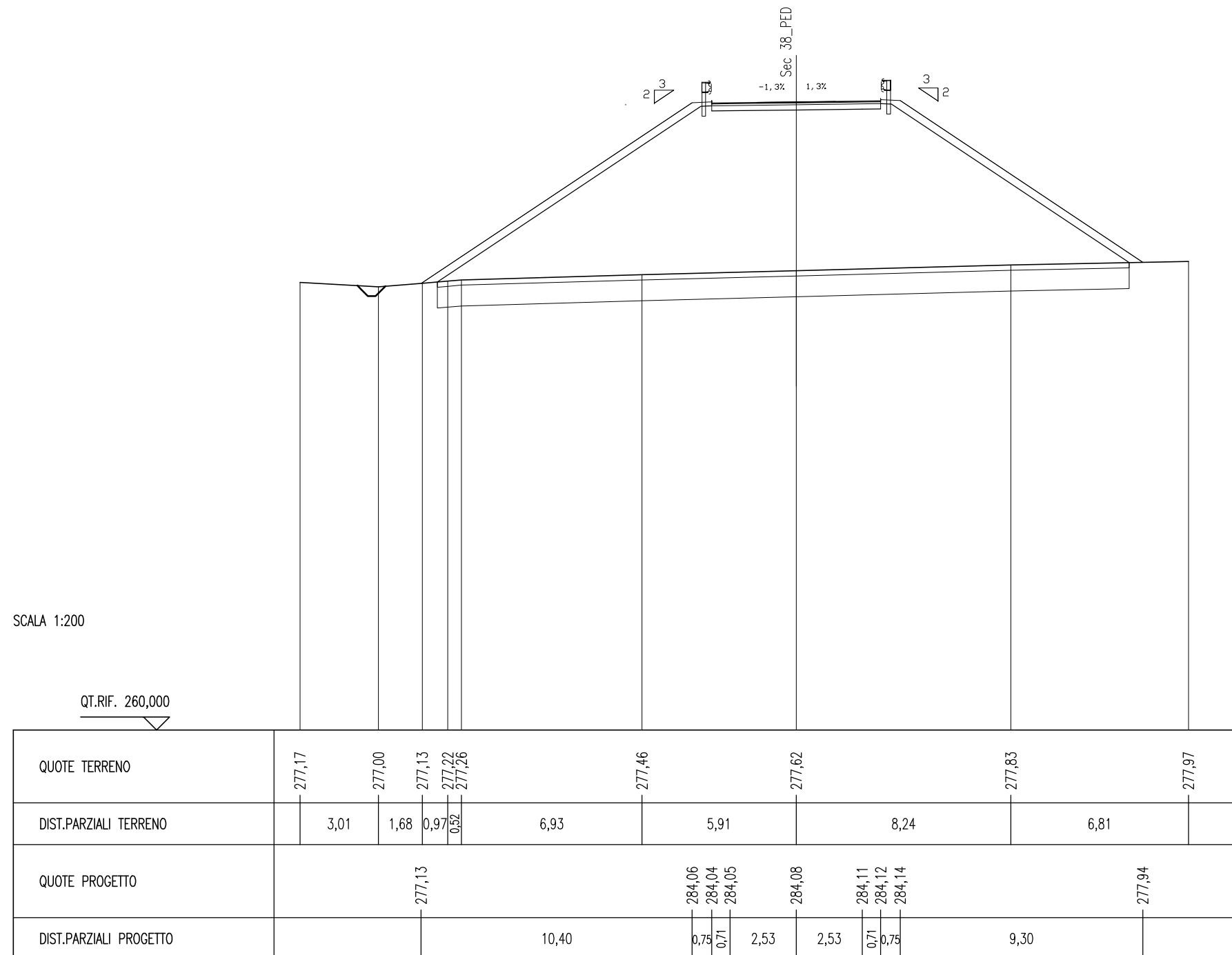
QT.RIF. 260,000



QUOTE TERRENO	277,11	277,02 277,00 277,01		277,51 277,52			277,04 278,01 278,03 277,61 277,54 277,54 277,54 277,56 277,18 277,04 276,63 276,62 276,62 276,70 276,75 276,75 276,77 276,81 276,82 276,82 276,82 276,79 276,79 276,73 276,73 276,73 276,73 276,68 276,68 276,98 277,14 277,21 277,21 279,99 279,99 279,95 279,95							
DIST.PARZIALI TERRENO	1,73	0,33	16,92	0,33	15,48	0,39	0,53 0,33 0,56	3,62	0,32	3,63	0,47 0,37	0,81		
QUOTE PROGETTO			277,07				284,24 284,22 284,23			284,25		284,27 284,28 284,30		277,89
DIST.PARZIALI PROGETTO			10,75				0,75 0,74	2,68		2,68		0,74 0,75		9,61

SCAVI E BONIFICHE	
SCOTICO	26,52 m
BONIFICA	21,23 mq
RILEVATI	
RILEVATO	105,93 mq
TERRENO VEGETALE	25,18 m
SOVRASTRUTTURA	
USURA	6,48 m
BINDER	6,48 m
MISTO GRANULARE	6,48 m

SEZIONE N. : 33
 QT. PROGETTO : 284,08
 DIST.PROG. : 549,15
 DIST.PREC. : 5,81
 DIST.SUCC. : 5,81

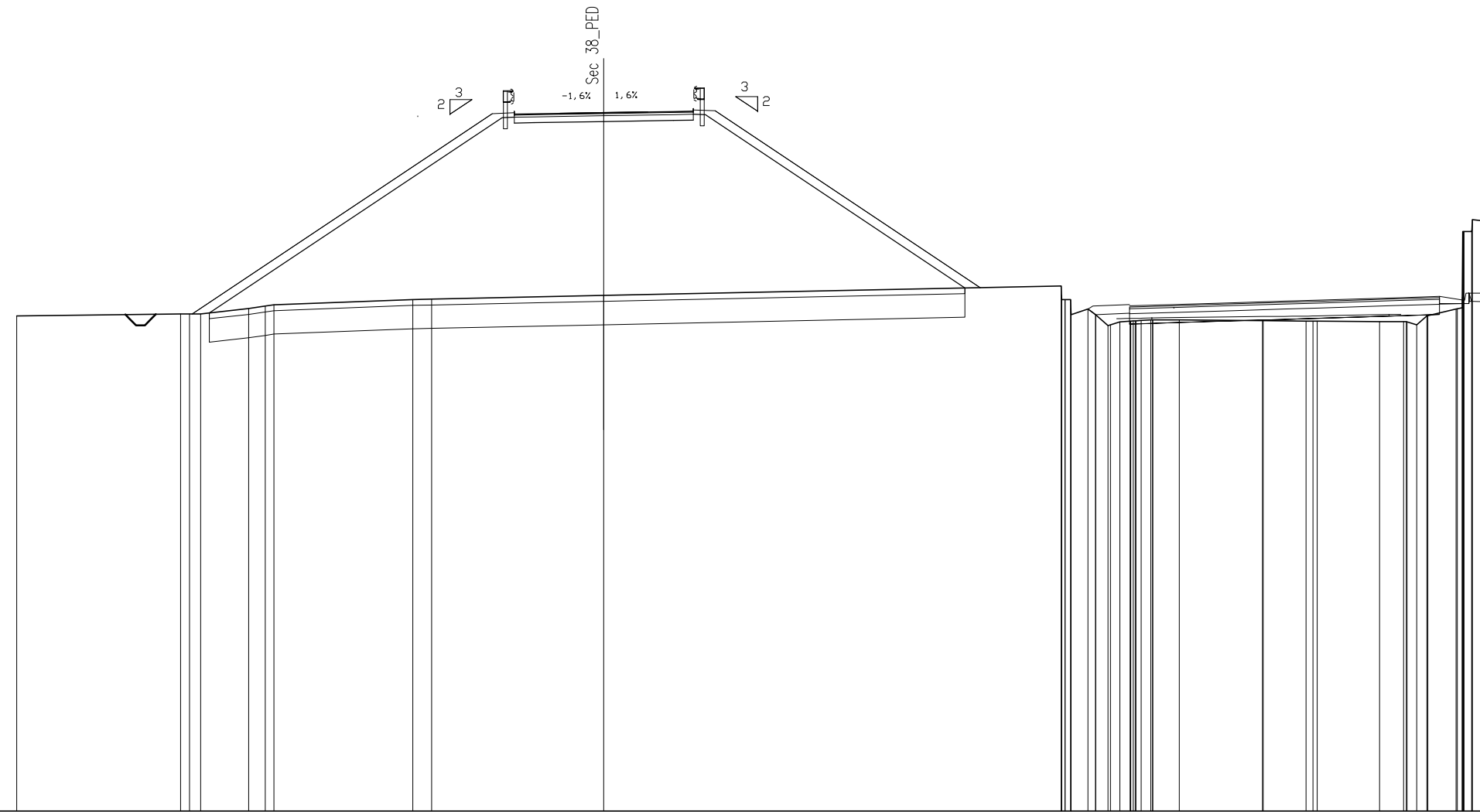


SCAVI E BONIFICHE	
SCOTICO	25,83 m
BONIFICA	20,67 mq
RILEVATI	
RILEVATO	98,50 mq
TERRENO VEGETALE	24,74 m
SOVRASTRUTTURA	
USURA	6,12 m
BINDER	6,12 m
MISTO GRANULARE	6,12 m

SEZIONE N. : 33.A
 QT. PROGETTO : 283,88
 DIST.PROG. : 554,96
 DIST.PREC. : 5,81
 DIST.SUCC. : 16,23

SCALA 1:200

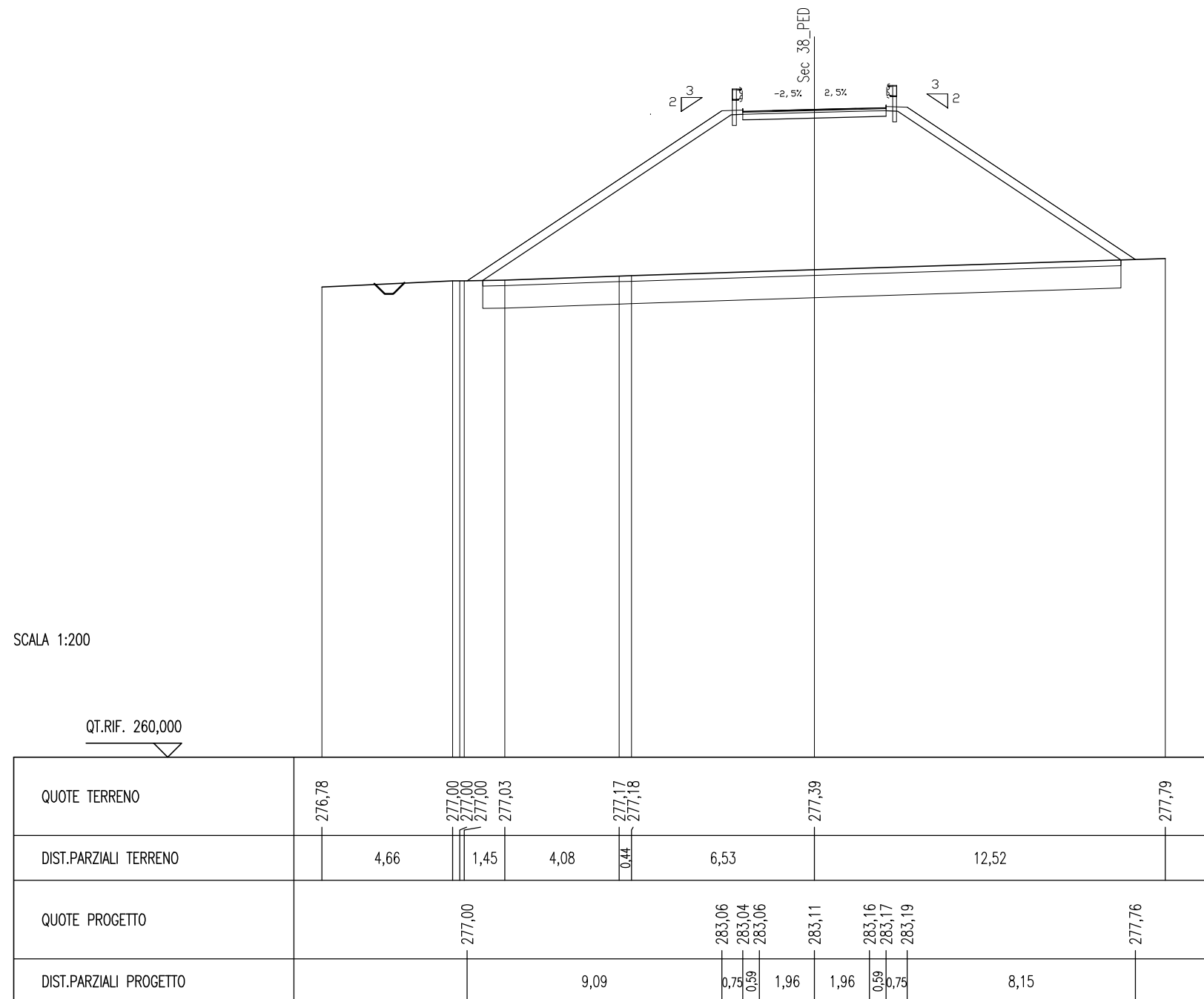
QT.RIF. 260,000



QUOTE TERRENO	276,93	277,00 277,00 277,00	277,18 277,26 277,31	277,49 277,51	277,63	277,96 277,64 277,49 277,49 277,49 277,49 277,19 277,16 277,08 276,60 276,63 276,73 276,75 276,75 276,75 276,76 276,76 276,76 276,78 276,80 276,80 276,80 276,77 276,77 276,75 276,75 276,73 276,73 276,73 276,72 276,62	
DIST.PARZIALI TERRENO	5,61	0,38 1,64	0,57	4,74	0,65 5,89	15,64	0,58 0,43 0,35 0,35 0,91 2,85 1,47 2,14 0,81 0,35 0,96
QUOTE PROGETTO		277,00			283,85 283,83 283,84	277,90	
DIST.PARZIALI PROGETTO			10,27		0,75 0,68 2,38	2,38 0,68 0,75	9,07

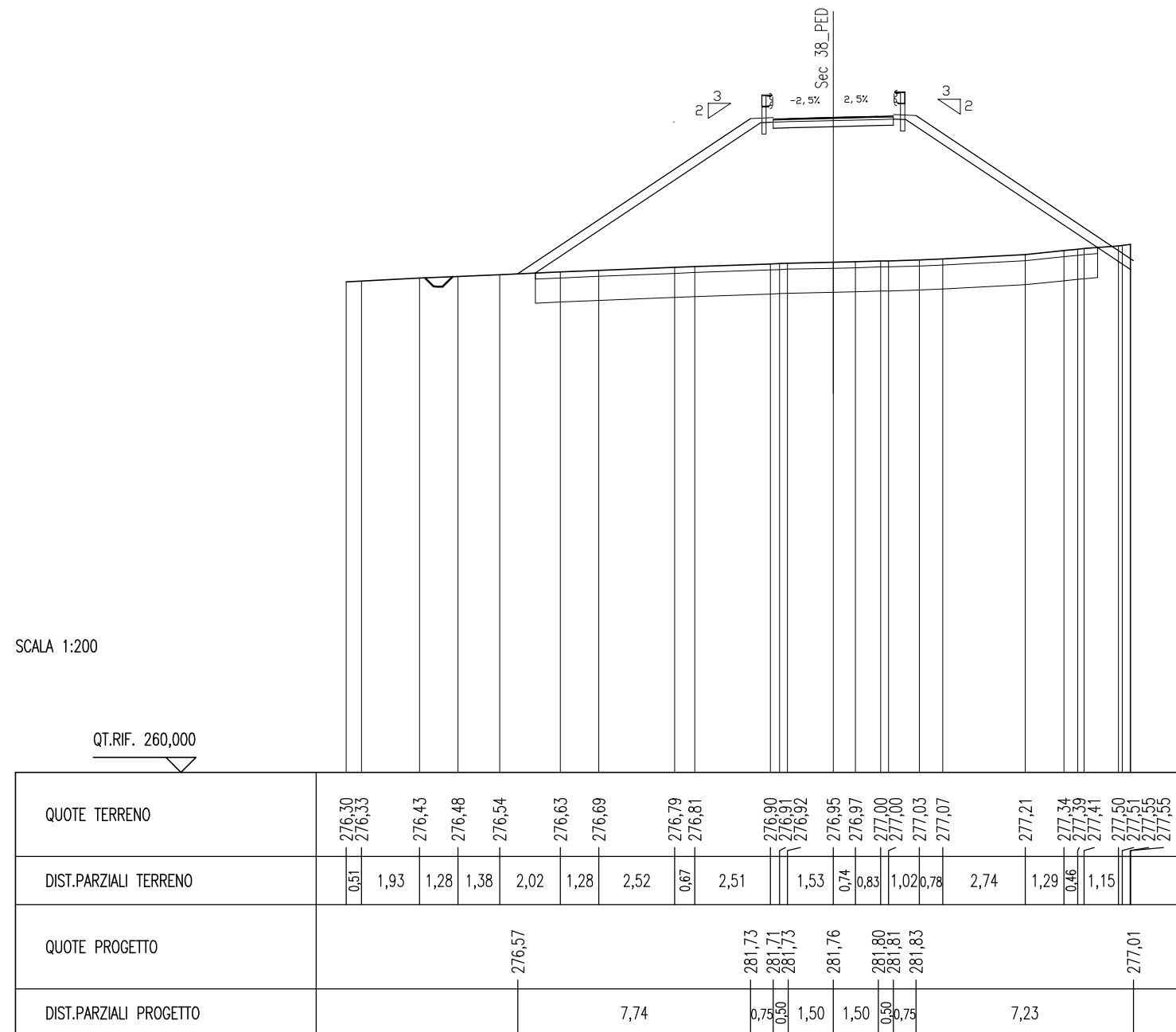
SCAVI E BONIFICHE	
SCOTICO	22,76 m
BONIFICA	18,22 mq
RILEVATI	
RILEVATO	79,49 mq
TERRENO VEGETALE	22,22 m
SOVRASTRUTTURA	
USURA	5,11 m
BINDER	5,11 m
MISTO GRANULARE	5,11 m

SEZIONE N. : 34
 QT. PROGETTO : 283,11
 DIST.PROG. : 571,19
 DIST.PREC. : 16,23
 DIST.SUCC. : 19,93



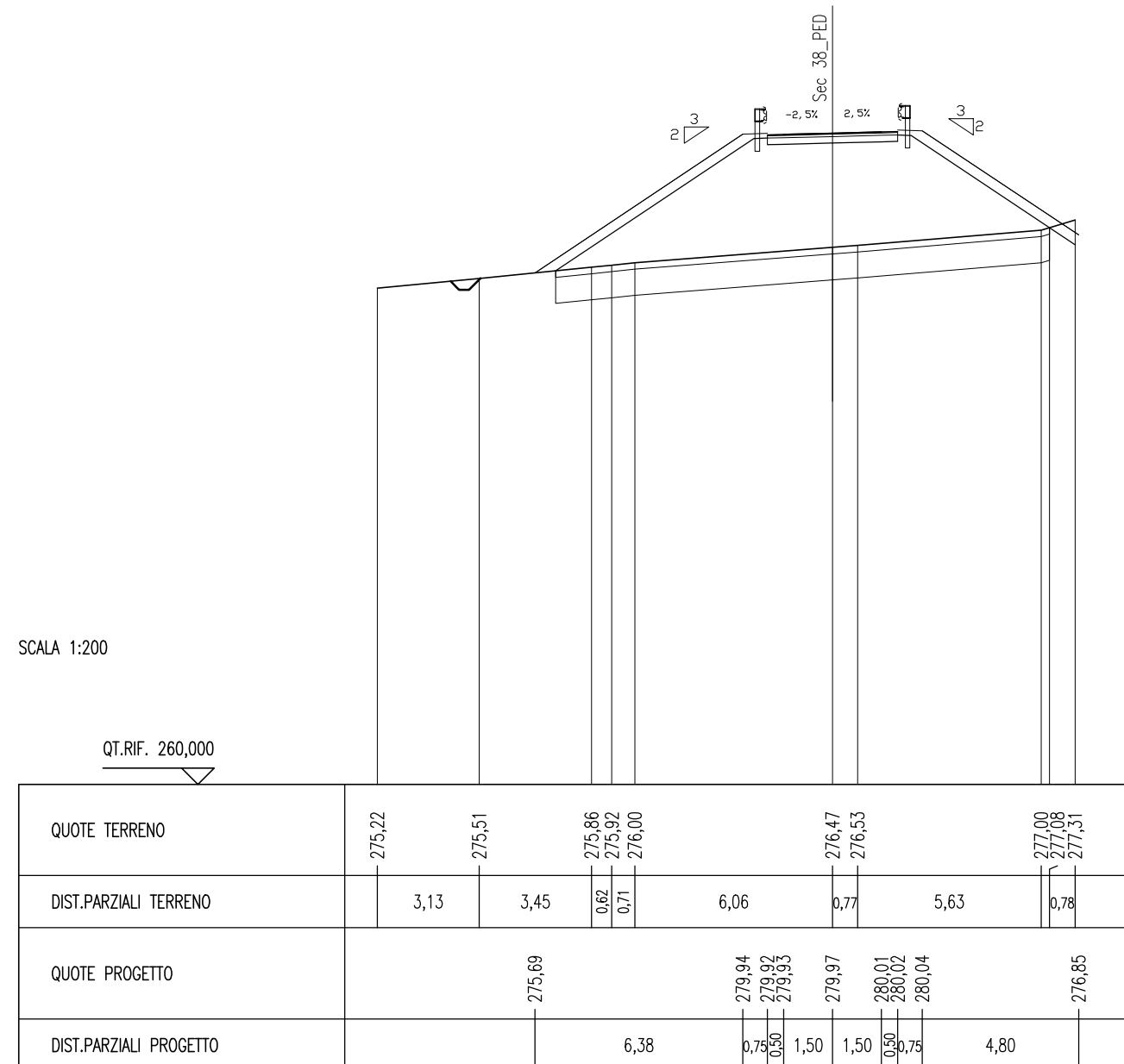
SCAVI E BONIFICHE	
STERRO	0,46 mq
SCOTICO	18,72 m
BONIFICA	14,95 mq
RILEVATI	
RILEVATO	54,69 mq
TERRENO VEGETALE	19,49 m
SOVRASTRUTTURA	
USURA	4,00 m
BINDER	4,00 m
MISTO GRANULARE	4,00 m

SEZIONE N. : 35
 QT. PROGETTO : 281,76
 DIST.PROG. : 591,11
 DIST.PREC. : 19,93
 DIST.SUCC. : 19,97



SCAVI E BONIFICHE	
STERRO	0,30 mq
SCOTICO	15,14 m
BONIFICA	12,12 mq
RILEVATI	
RILEVATO	33,18 mq
TERRENO VEGETALE	14,93 m
SOVRASTRUTTURA	
USURA	4,00 m
BINDER	4,00 m
MISTO GRANULARE	4,00 m

SEZIONE N. : 36
 QT. PROGETTO : 279,97
 DIST.PROG. : 611,08
 DIST.PREC. : 19,97
 DIST.SUCC. : 1,53

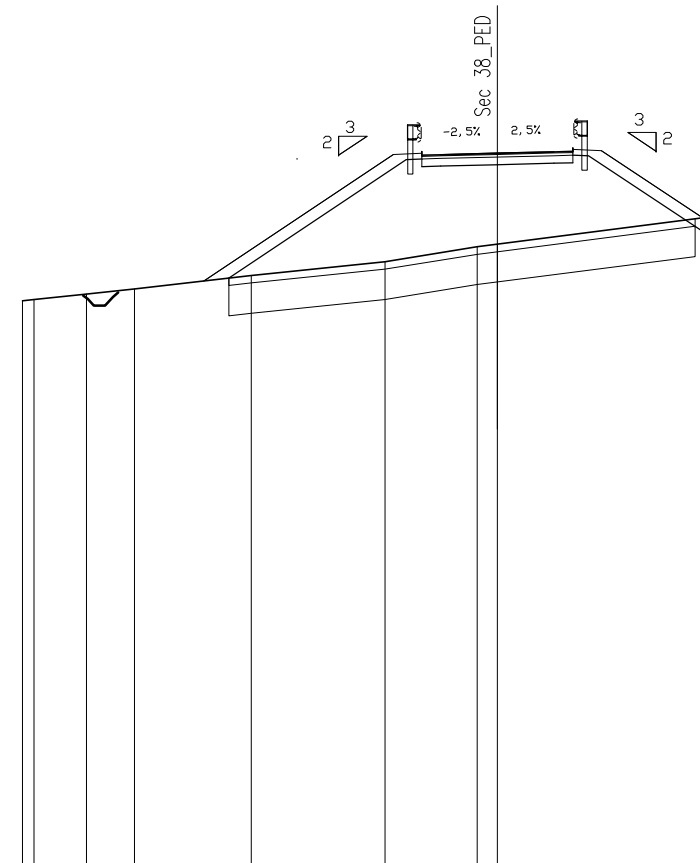


SCAVI E BONIFICHE	
STERRO	0,37 mq
SCOTICO	12,33 m
BONIFICA	9,87 mq
RILEVATI	
RILEVATO	19,16 mq
TERRENO VEGETALE	11,47 m
SOVRASTRUTTURA	
USURA	4,00 m
BINDER	4,00 m
MISTO GRANULARE	4,00 m

SEZIONE N. : 36.B
 QT. PROGETTO : 278,87
 DIST.PROG. : 622,00
 DIST.PREC. : 9,40
 DIST.SUCC. : 1,81

SCALA 1:200

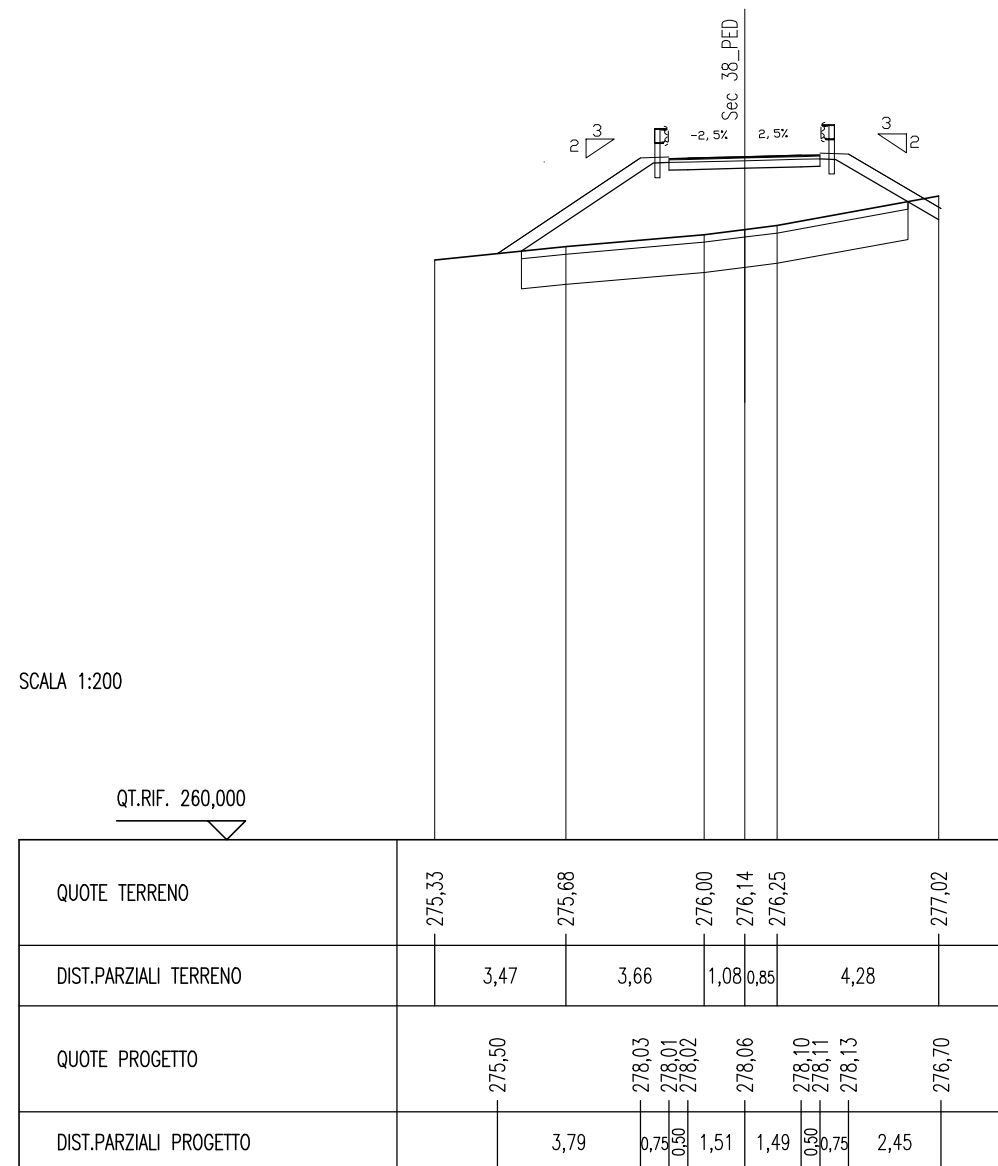
QT.RIF. 260,000



QUOTE TERRENO	274,96	275,00	275,15	275,28	275,64	276,00	276,39	276,46	277,23				
DIST.PARZIALI TERRENO	1,38	1,28	3,08	3,55	2,43	0,54	5,94						
QUOTE PROGETTO			275,49			278,84	278,82	278,83	278,87	278,90	278,92	278,94	276,76
DIST.PARZIALI PROGETTO				5,01		0,75	0,50	1,50	1,50	0,50	0,75	3,28	

SCAVI E BONIFICHE	
STERRO	0,26 mq
SCOTICO	10,22 m
BONIFICA	8,18 mq
RILEVATI	
RILEVATO	12,77 mq
TERRENO VEGETALE	8,90 m
SOVRASTRUTTURA	
USURA	4,00 m
BINDER	4,00 m
MISTO GRANULARE	4,00 m

SEZIONE N. : 37
 QT. PROGETTO : 278,06
 DIST.PROG. : 630,10
 DIST.PREC. : 6,29
 DIST.SUCC. : 17,49

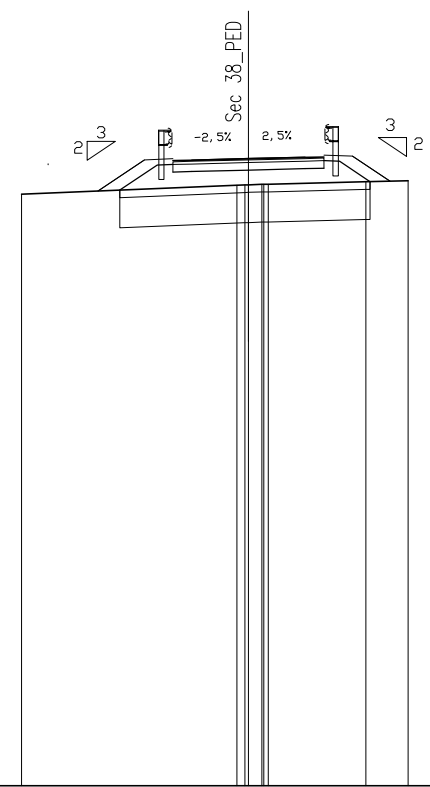


SCAVI E BONIFICHE	
SCOTICO	6,61 m
BONIFICA	5,30 mq
RILEVATI	
RILEVATO	2,60 mq
TERRENO VEGETALE	4,17 m
SOVRASTRUTTURA	
USURA	4,00 m
BINDER	4,00 m
MISTO GRANULARE	4,00 m

SEZIONE N. : 38
 QT. PROGETTO : 276,58
 DIST.PROG. : 649,76
 DIST.PREC. : 2,17
 DIST.SUCC. : 20,00

SCALA 1:200

QT.RIF. 260,000




QUOTE TERRENO	275,64	275,88	275,89	275,89	275,90	275,91	275,90	275,97	276,00	
DIST.PARZIALI TERRENO		5,70	0,36		2,59		1,12			
QUOTE PROGETTO		275,73	276,55	276,53	276,54	276,58	276,62	276,63	276,65	275,99
DIST.PARZIALI PROGETTO		1,23	0,75	0,30	1,50	1,50	0,30	0,75	0,99	

SCAVI E BONIFICHE	
STERRO	2,00 mq
BONIFICA	2,00 mq
RILEVATI	
TERRENO VEGETALE	2,38 m
SOVRASTRUTTURA	
USURA	4,00 m
BINDER	4,00 m
MISTO GRANULARE	4,00 m

SEZIONE N. : 39
 QT. PROGETTO : 275,87
 DIST.PROG. : 669,76
 DIST.PREC. : 20,00
 DIST.SUCC. : 20,00

SCALA 1:200

QT.RIF. 260,000



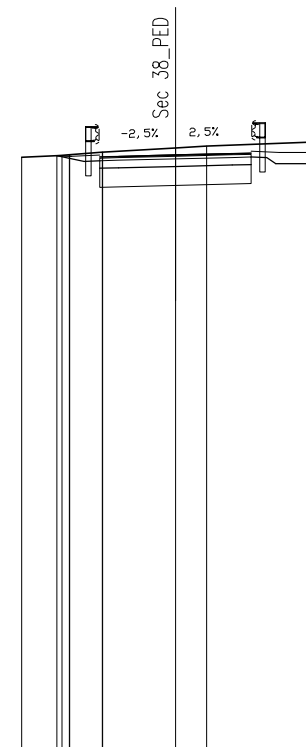
QUOTE TERRENO	275,83	275,98 275,98	276,01	275,87
DIST.PARZIALI TERRENO	5,64	2,09	1,88	
QUOTE PROGETTO	275,90 275,94 275,92 275,83	275,87	275,90 275,92	275,94 275,93
DIST.PARZIALI PROGETTO	0,75 0,50	1,50	0,30 0,75	0,32

SCAVI E BONIFICHE	
STERRO	2,98 mq
BONIFICA	2,00 mq
RILEVATI	
TERRENO VEGETALE	2,79 m
SOVRASTRUTTURA	
USURA	4,00 m
BINDER	4,00 m
MISTO GRANULARE	4,00 m

SEZIONE N. : 40
 QT. PROGETTO : 275,75
 DIST.PROG. : 689,76
 DIST.PREC. : 20,00
 DIST.SUCC. : 20,16

SCALA 1:200

QT.RIF. 260,000



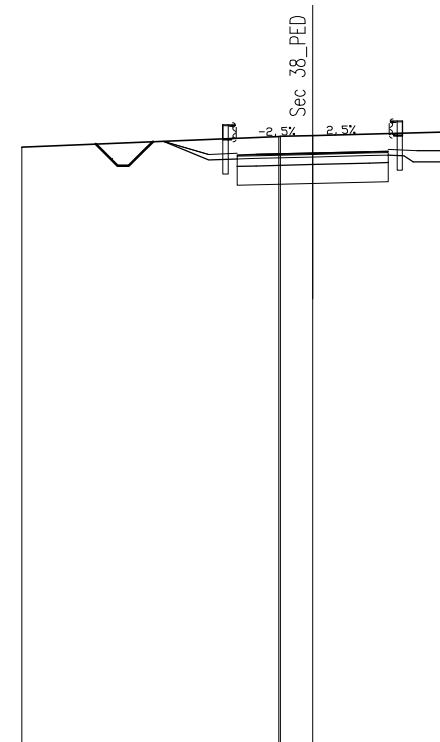
QUOTE TERRENO	275,70	275,73	275,74	275,76	275,83	275,94	275,99	276,10
DIST.PARZIALI TERRENO	0,93	0,86	1,93	0,82	2,91			
QUOTE PROGETTO	275,73	275,72	275,70	275,71	275,75	275,79	275,80	275,82
DIST.PARZIALI PROGETTO	0,39	0,75	0,30	1,50	1,50	0,50	0,75	0,90

SCAVI E BONIFICHE	
STERRO	5,08 mq
BONIFICA	2,00 mq
RILEVATI	
TERRENO VEGETALE	3,65 m
SOVRASTRUTTURA	
USURA	4,00 m
BINDER	4,00 m
MISTO GRANULARE	4,00 m

SEZIONE N. : 41
 QT. PROGETTO : 275,67
 DIST.PROG. : 709,92
 DIST.PREC. : 20,16
 DIST.SUCC. : 13,70

SCALA 1:200

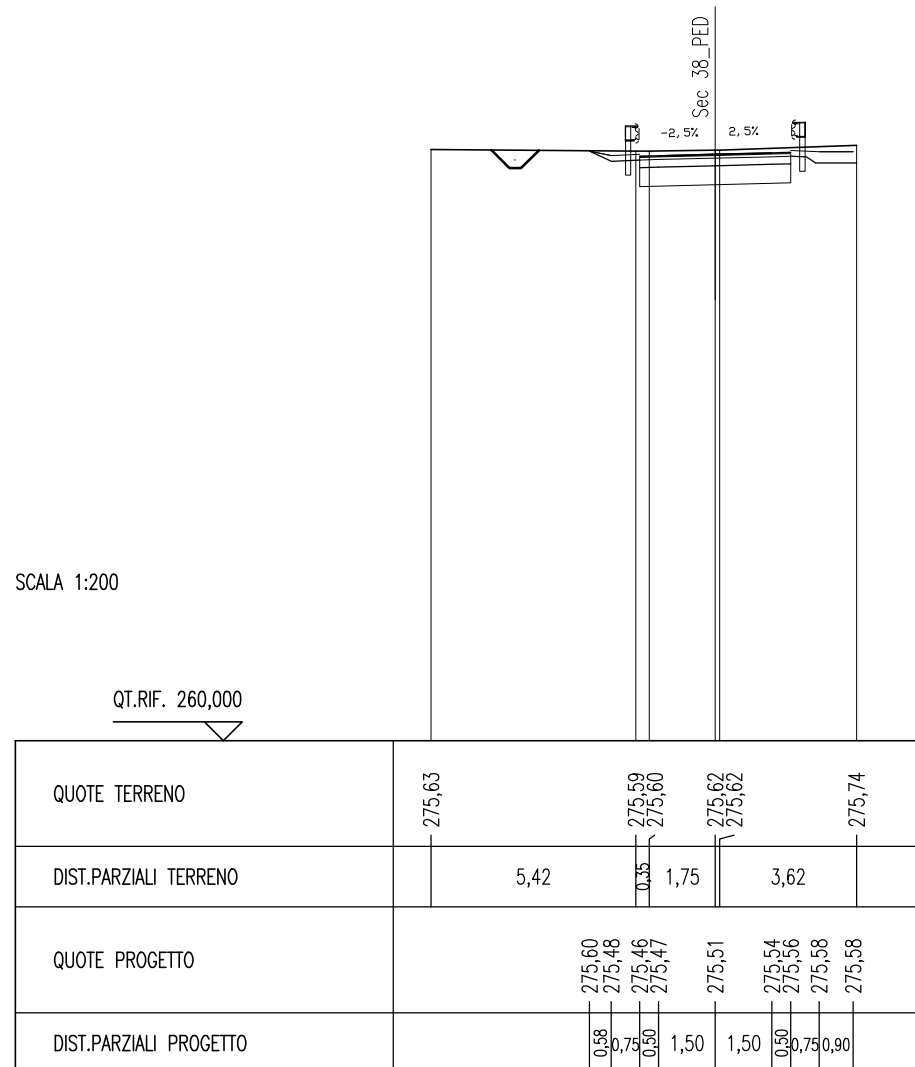
QT.RIF. 260,000



QUOTE TERRENO	275,83	276,11	276,14	276,24
DIST.PARZIALI TERRENO	6,80	0,86	3,74	
QUOTE PROGETTO	275,99	275,64	275,62	275,63
DIST.PARZIALI PROGETTO	1,20	0,75	0,50	0,50
		1,50	1,50	0,50
			0,75	0,90

SCAVI E BONIFICHE	
STERRO	2,63 mq
BONIFICA	2,00 mq
RILEVATI	
TERRENO VEGETALE	2,99 m
SOVRASTRUTTURA	
USURA	4,00 m
BINDER	4,00 m
MISTO GRANULARE	4,00 m

SEZIONE N. : 43
 QT. PROGETTO : 275,51
 DIST.PROG. : 749,42
 DIST.PREC. : 12,90
 DIST.SUCC. : 20,34

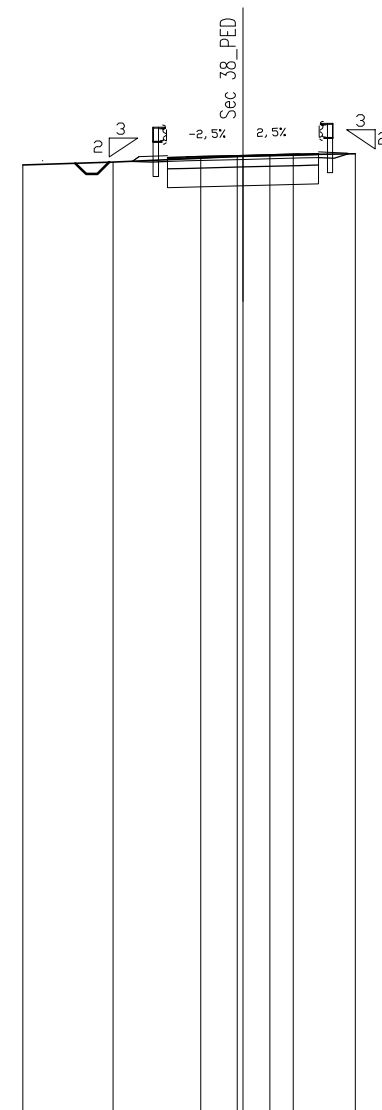


SCAVI E BONIFICHE	
STERRO	1,19 mq
BONIFICA	2,00 mq
RILEVATI	
TERRENO VEGETALE	1,76 m
SOVRASTRUTTURA	
USURA	4,00 m
BINDER	4,00 m
MISTO GRANULARE	4,00 m

SEZIONE N. : 45
 QT. PROGETTO : 275,34
 DIST.PROG. : 789,76
 DIST.PREC. : 20,00
 DIST.SUCC. : 20,10

SCALA 1:200

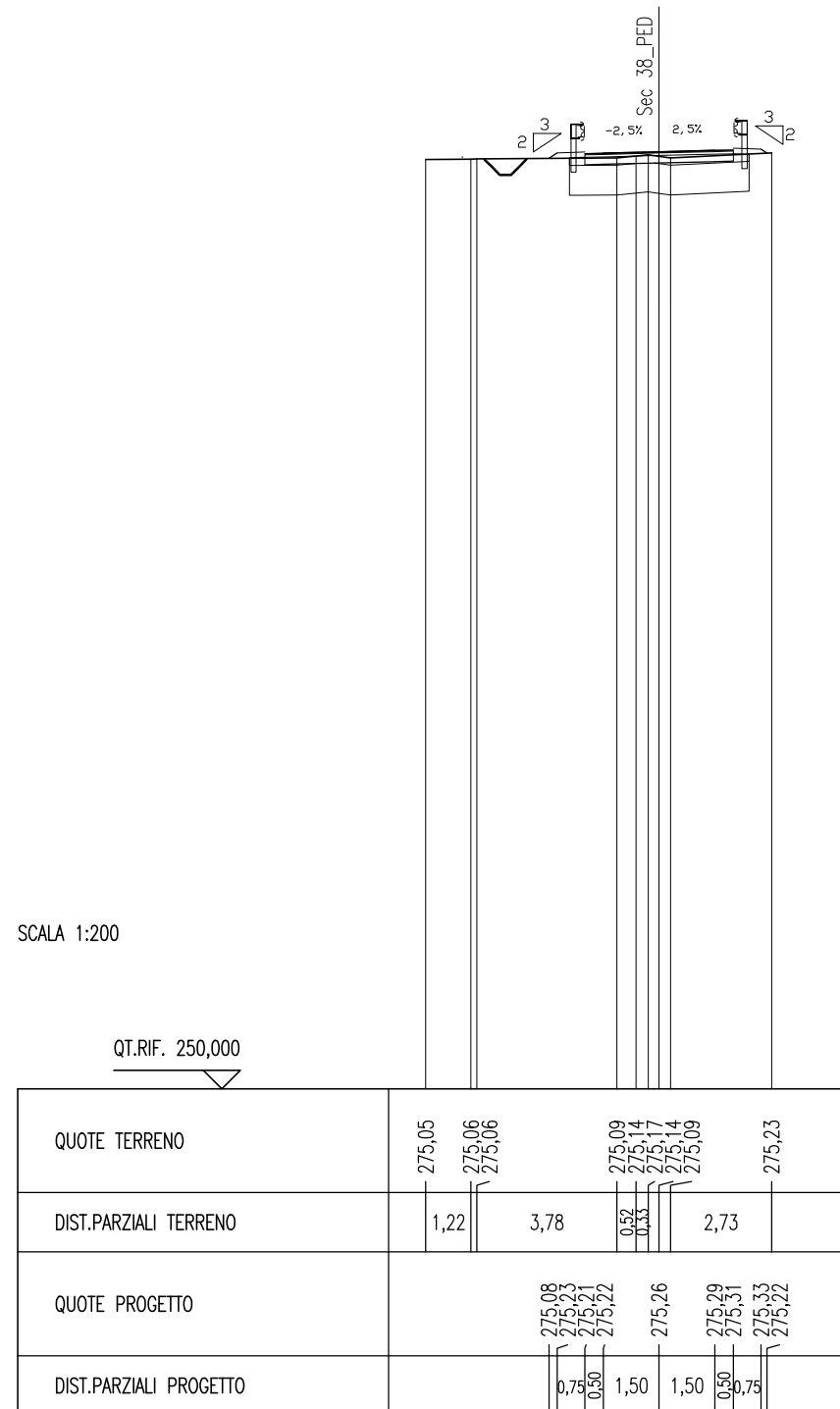
QT.RIF. 250,000



QUOTE TERRENO	275,09	275,17	275,27	275,32	275,33	275,35	275,36	275,39
DIST.PARZIALI TERRENO	2,39	2,32	0,96	0,71	0,62	1,64		
QUOTE PROGETTO		275,19	275,31	275,29	275,30	275,34	275,38	275,39
DIST.PARZIALI PROGETTO		0,75	0,30	1,50	1,50	0,50	0,75	

SCAVI E BONIFICHE	
STERRO	0,68 mq
SCOTICO	4,32 m
BONIFICA	3,87 mq
RILEVATI	
RILEVATO	0,01 mq
TERRENO VEGETALE	1,95 m
SOVRASTRUTTURA	
USURA	4,00 m
BINDER	4,00 m
MISTO GRANULARE	4,00 m

SEZIONE N. : 46
 QT. PROGETTO : 275,26
 DIST.PROG. : 809,86
 DIST.PREC. : 20,10
 DIST.SUCC. : 20,00

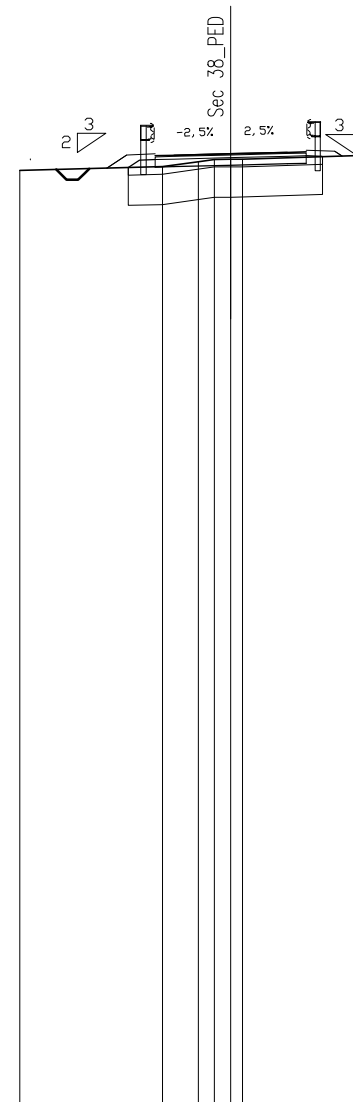


SCAVI E BONIFICHE	
STERRO	0,50 mq
SCOTICO	5,13 m
BONIFICA	4,12 mq
RILEVATI	
RILEVATO	0,12 mq
TERRENO VEGETALE	2,36 m
SOVRASTRUTTURA	
USURA	4,00 m
BINDER	4,00 m
MISTO GRANULARE	4,00 m

SEZIONE N. : 47
 QT. PROGETTO : 275,17
 DIST.PROG. : 829,86
 DIST.PREC. : 20,00
 DIST.SUCC. : 19,92

SCALA 1:200

QT.RIF. 250,000




QUOTE TERRENO	274,73	274,83	274,97	275,03	275,03	275,12
DIST.PARZIALI TERRENO		3,77	0,95	0,42	0,43	2,94
QUOTE PROGETTO		274,79	275,14	275,12	275,14	275,17
DIST.PARZIALI PROGETTO		0,52	0,75	0,30	1,50	1,50
						0,50
						0,75
						275,21
						275,22
						275,24
						275,11

SCAVI E BONIFICHE	
STERRO	0,31 mq
SCOTICO	5,21 m
BONIFICA	4,15 mq
RILEVATI	
RILEVATO	0,13 mq
TERRENO VEGETALE	2,47 m
SOVRASTRUTTURA	
USURA	4,00 m
BINDER	4,00 m
MISTO GRANULARE	4,00 m

SEZIONE N. : 48
 QT. PROGETTO : 275,09
 DIST.PROG. : 849,78
 DIST.PREC. : 19,92
 DIST.SUCC. : 18,97

SCALA 1:200

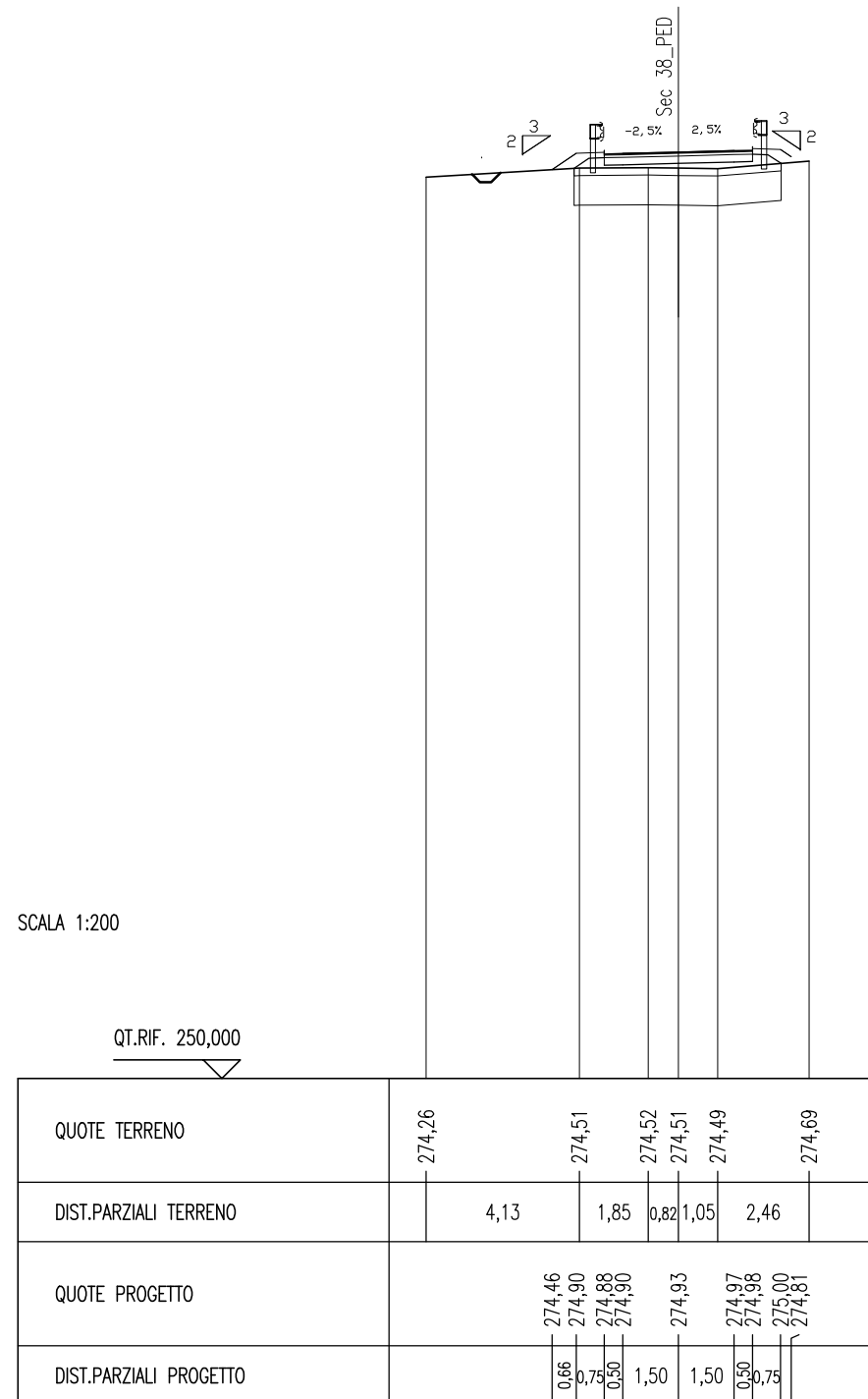
QT.RIF. 250,000



QUOTE TERRENO	274,70	274,85	274,88	274,88	274,90
DIST.PARZIALI TERRENO		5,64	0,56	3,48	
QUOTE PROGETTO		274,79	275,06	275,04	275,05
DIST.PARZIALI PROGETTO		0,41	0,75	0,50	1,50
				1,50	
				0,30	275,13
				0,75	275,14
				0,39	275,16
					274,90

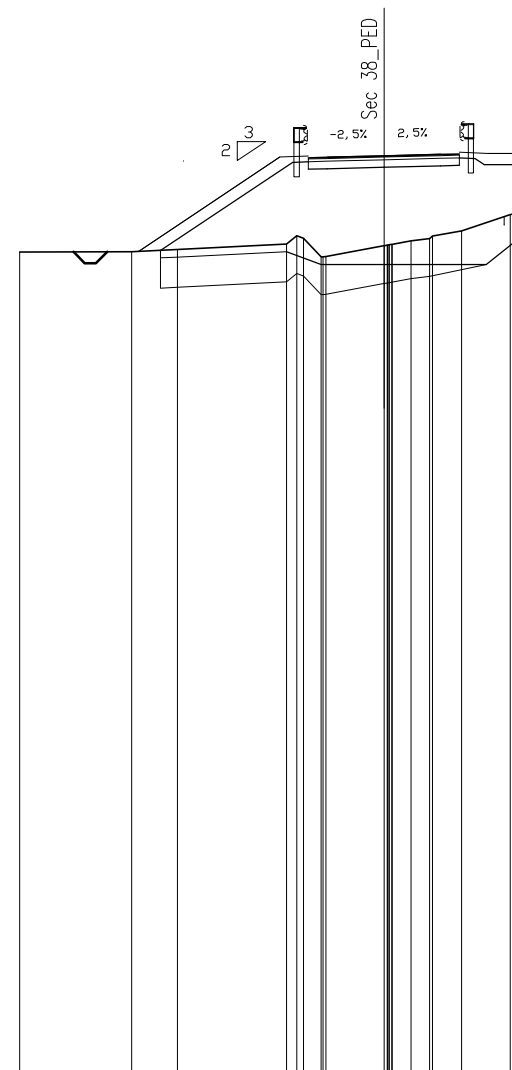
SCAVI E BONIFICHE	
SCOTICO	5,58 m
BONIFICA	4,47 mq
RILEVATI	
RILEVATO	0,80 mq
TERRENO VEGETALE	2,64 m
SOVRASTRUTTURA	
USURA	4,00 m
BINDER	4,00 m
MISTO GRANULARE	4,00 m

SEZIONE N. : 49
 QT. PROGETTO : 274,93
 DIST.PROG. : 869,77
 DIST.PREC. : 1,02
 DIST.SUCC. : 2,15



SCAVI E BONIFICHE	
STERRO	3,88 mq
SCOTICO	3,34 m
BONIFICA	5,04 mq
RILEVATI	
RILEVATO	19,31 mq
TERRENO VEGETALE	6,86 m
SOVRASTRUTTURA	
USURA	4,00 m
BINDER	4,00 m
MISTO GRANULARE	4,00 m

SEZIONE N. : 50
 QT. PROGETTO : 274,27
 DIST.PROG. : 889,77
 DIST.PREC. : 5,24
 DIST.SUCC. : 13,72



SCALA 1:200

QT.RIF. 250,000

QUOTE TERRENO	271,73	271,74	271,80	271,94	272,16	272,09	271,60	271,62	271,91	271,91	271,92	271,93	272,02	272,09	272,16	272,29	272,29	272,80
DIST.PARZIALI TERRENO		2,96	1,21	2,89	0,46	0,50	1,54	0,50	0,49	0,77	1,29	0,37						
QUOTE PROGETTO		271,75			274,24	274,22	274,23	274,27		274,31	274,32	274,34	274,34					
DIST.PARZIALI PROGETTO			3,74		0,75	0,30	1,51	1,49	0,50	0,75	0,87							

SCAVI E BONIFICHE	
SCOTICO	8,91 m
BONIFICA	7,11 mq

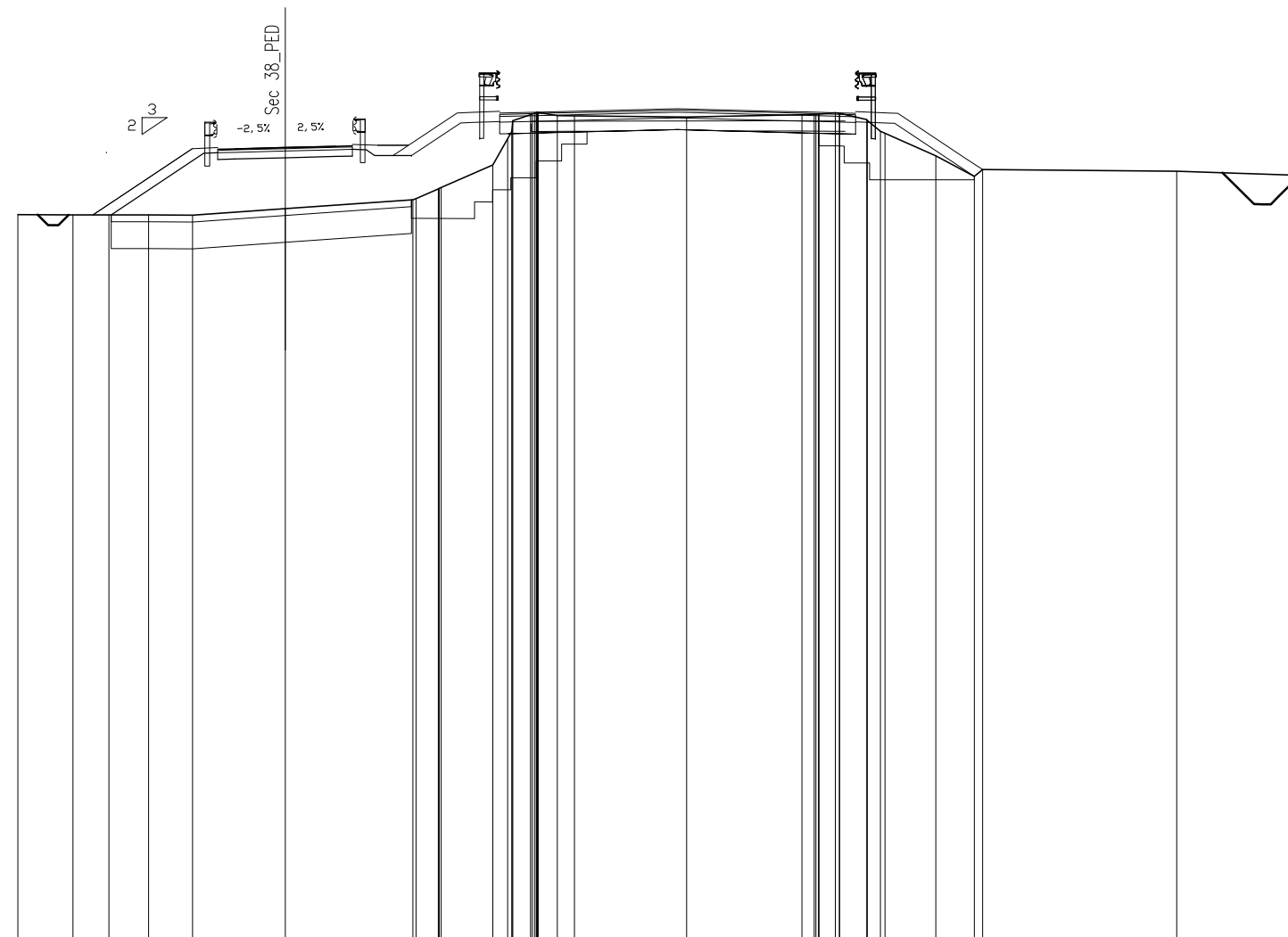
RILEVATI	
RILEVATO	11,81 mq
TERRENO VEGETALE	5,95 m

SOVRASTRUTTURA	
USURA	4,00 m
BINDER	4,00 m
MISTO GRANULARE	4,00 m

SEZIONE N. : 50.B
 QT. PROGETTO : 273,51
 DIST.PROG. : 903,49
 DIST.PREC. : 13,72
 DIST.SUCC. : 5,46

SCALA 1:200

QT.RIF. 250,000



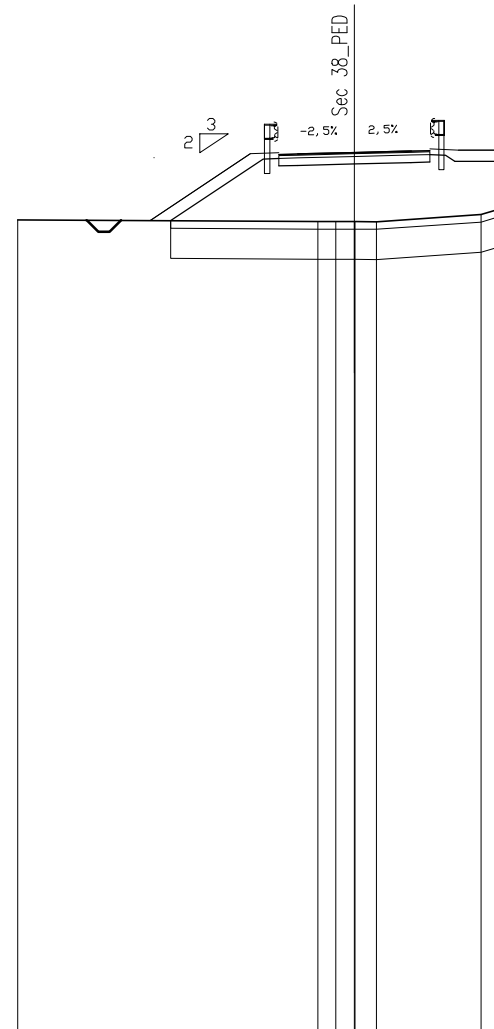
QUOTE TERRENO	271,53	271,52	271,52	271,52	271,51	271,70	271,97	272,00	272,29	272,30	272,30	272,33	272,33	272,38	272,78	274,00	274,05	274,31	274,49	274,51	274,54	274,55	274,56	274,56	274,56	274,46	274,43	274,49	274,50	274,50	274,51	274,51	274,55	274,53	274,54	274,52	274,50	273,94	273,77	272,66	272,86	272,82	272,70
DIST.PARZIALI TERRENO	1,63	1,07	1,17	1,31	2,75	3,79	0,66	1,53	0,44	0,53	0,57	0,51	3,33	3,42	0,36	0,49	0,80	0,39	1,51	1,14	5,76	3,55																					
QUOTE PROGETTO	271,52	273,48	273,46	273,48	273,51	273,55	273,56	273,58	273,58																																		
DIST.PARZIALI PROGETTO	2,94	0,75	0,30	1,51	1,49	0,50	0,75	0,91																																			

SCAVI E BONIFICHE	
SCOTICO	8,95 m
BONIFICA	7,15 mq
RILEVATI	
RILEVATO	11,73 mq
TERRENO VEGETALE	5,91 m
SOVRASTRUTTURA	
USURA	4,00 m
BINDER	4,00 m
MISTO GRANULARE	4,00 m

SEZIONE N. : 51
 QT. PROGETTO : 273,22
 DIST.PROG. : 908,95
 DIST.PREC. : 5,46
 DIST.SUCC. : 3,92

SCALA 1:200

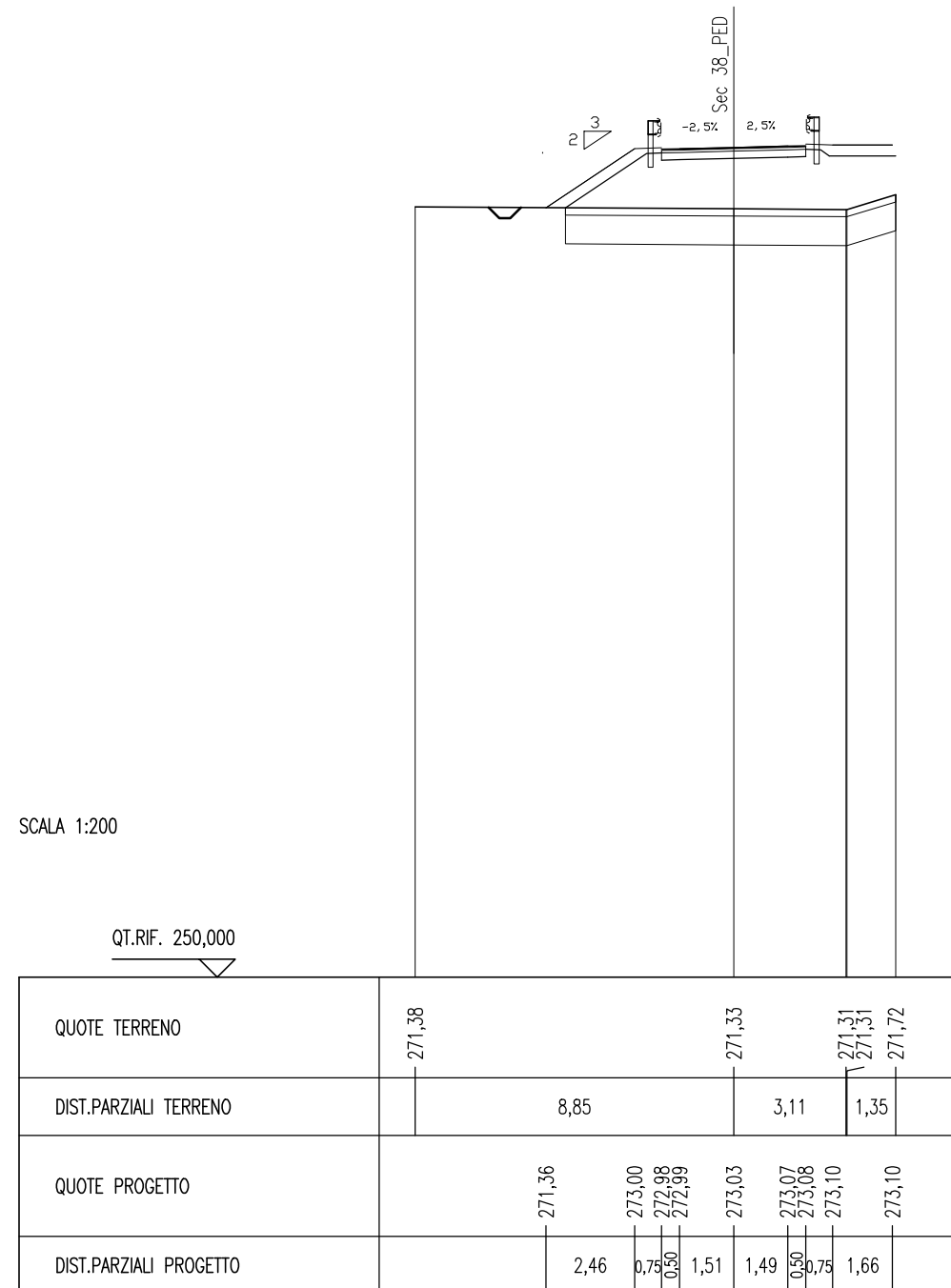
QT.RIF. 250,000



QUOTE TERRENO	271,45			271,40	271,40	271,40	271,40	271,59	271,59	271,80
DIST.PARZIALI TERRENO		7,95		0,47	0,50	0,57		2,77	0,72	
QUOTE PROGETTO		271,43	273,19	273,17	273,18	273,22	273,26	273,27	273,29	273,29
DIST.PARZIALI PROGETTO			2,65	0,75	0,50	1,51	1,49	0,50	0,75	1,23

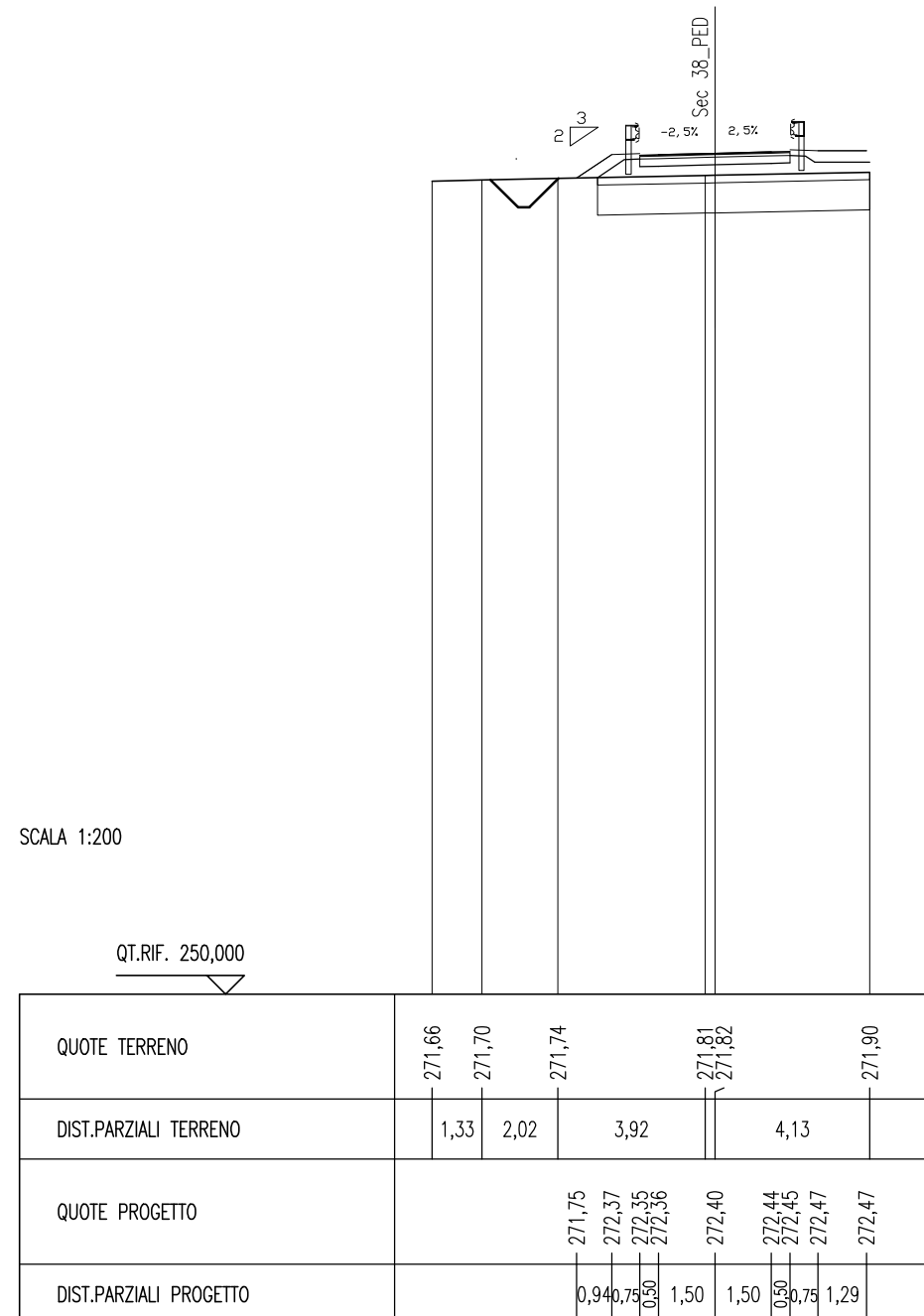
SCAVI E BONIFICHE	
SCOTICO	9,17 m
BONIFICA	7,33 mq
RILEVATI	
RILEVATO	11,49 mq
TERRENO VEGETALE	6,11 m
SOVRASTRUTTURA	
USURA	4,00 m
BINDER	4,00 m
MISTO GRANULARE	4,00 m

SEZIONE N. : 52
 QT. PROGETTO : 273,03
 DIST.PROG. : 912,88
 DIST.PREC. : 3,92
 DIST.SUCC. : 9,58



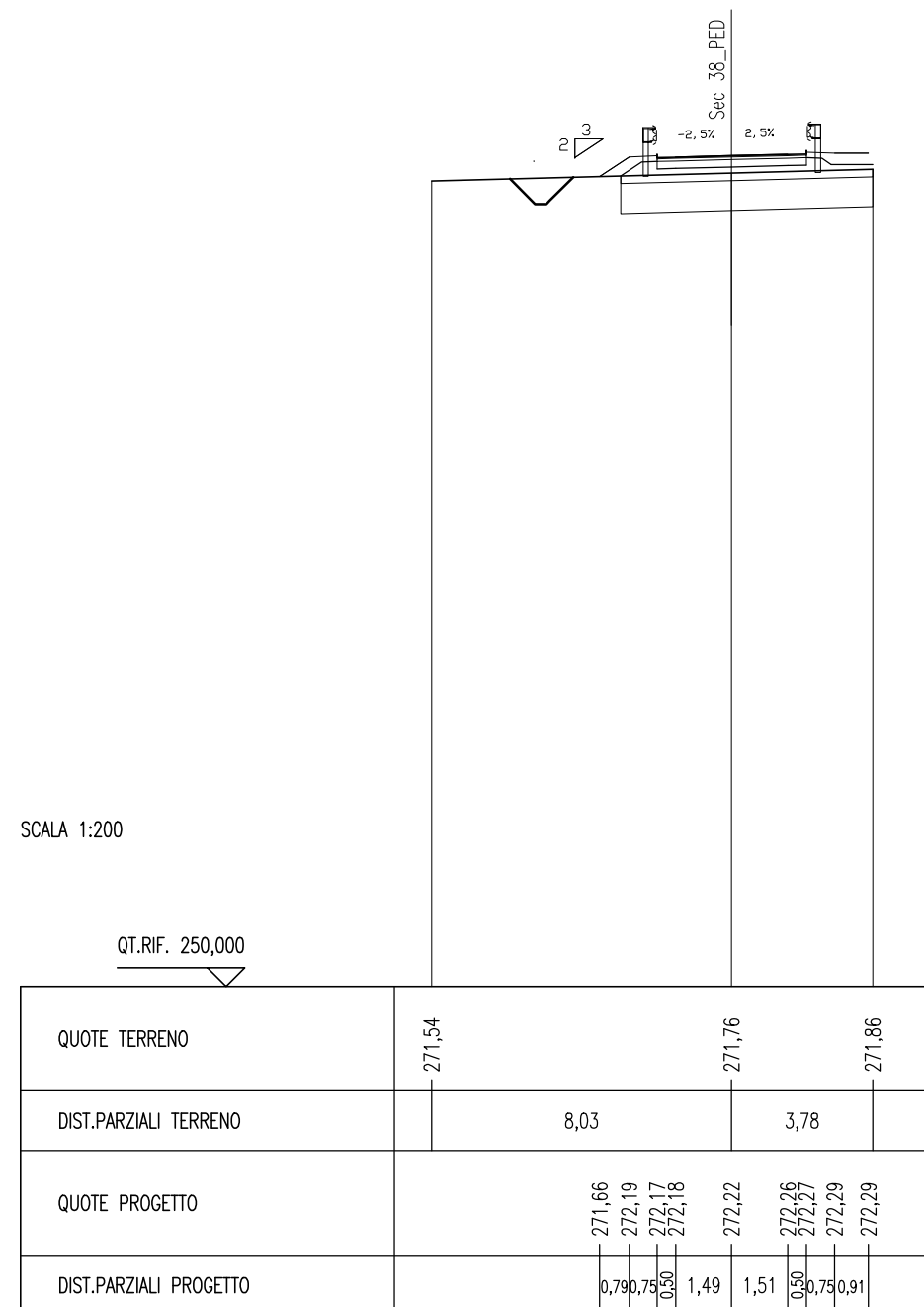
SCAVI E BONIFICHE	
SCOTICO	7,25 m
BONIFICA	5,80 mq
RILEVATI	
RILEVATO	2,20 mq
TERRENO VEGETALE	3,92 m
SOVRASTRUTTURA	
USURA	4,00 m
BINDER	4,00 m
MISTO GRANULARE	4,00 m

SEZIONE N. : 53
 QT. PROGETTO : 272,39
 DIST.PROG. : 928,69
 DIST.PREC. : 6,24
 DIST.SUCC. : 4,70



SCAVI E BONIFICHE	
SCOTICO	6,73 m
BONIFICA	5,39 mq
RILEVATI	
RILEVATO	1,25 mq
TERRENO VEGETALE	3,36 m
SOVRASTRUTTURA	
USURA	4,00 m
BINDER	4,00 m
MISTO GRANULARE	4,00 m

SEZIONE N. : 54.A
 QT. PROGETTO : 272,22
 DIST.PROG. : 934,52
 DIST.PREC. : 1,13
 DIST.SUCC. : 3,57




SCAVI E BONIFICHE	
SCOTICO	6,61 m
BONIFICA	5,30 mq
RILEVATI	
RILEVATO	0,64 mq
TERRENO VEGETALE	3,23 m
SOVRASTRUTTURA	
USURA	4,00 m
BINDER	4,00 m
MISTO GRANULARE	4,00 m

SEZIONE N. : 55
 QT. PROGETTO : 271,90
 DIST.PROG. : 950,23
 DIST.PREC. : 12,14
 DIST.SUCC. : 6,00

SCALA 1:200


QT.RIF. 250,000



QUOTE TERRENO	271,32			271,52	271,56	271,67				
DIST.PARZIALI TERRENO		7,28		1,40	2,38					
QUOTE PROGETTO		271,43	271,87	271,85	271,86	271,90	271,93	271,95	271,97	271,97
DIST.PARZIALI PROGETTO		0,66	0,75	0,50	1,50	1,50	0,50	0,75	0,94	

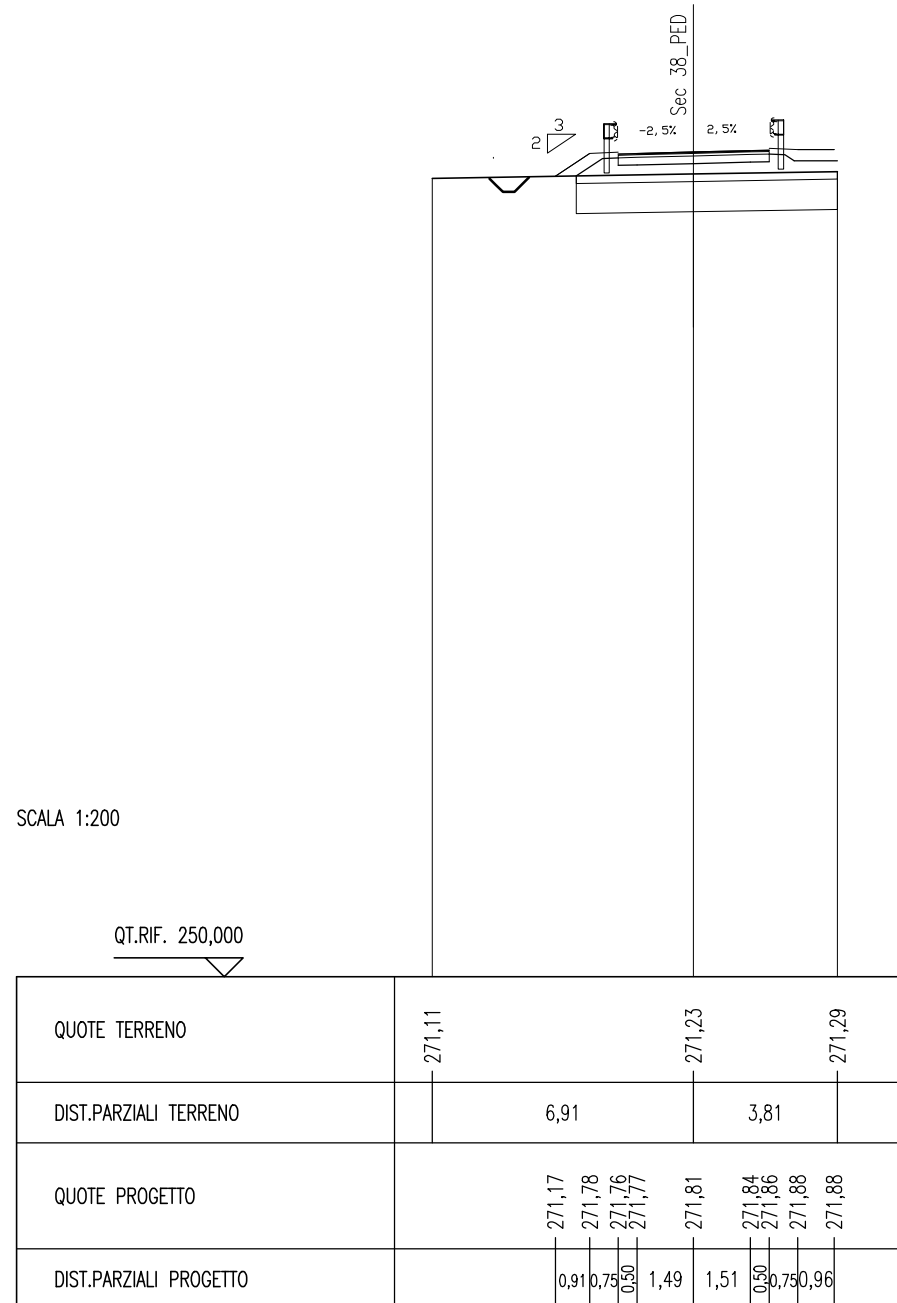
SCAVI E BONIFICHE	
SCOTICO	6,73 m
BONIFICA	5,40 mq
RILEVATI	
RILEVATO	0,62 mq
TERRENO VEGETALE	3,38 m
SOVRASTRUTTURA	
USURA	4,00 m
BINDER	4,00 m
MISTO GRANULARE	4,00 m

SEZIONE N. : 56
 QT. PROGETTO : 271,83
 DIST.PROG. : 956,23
 DIST.PREC. : 6,00
 DIST.SUCC. : 1,31




SCAVI E BONIFICHE	
SCOTICO	6,90 m
BONIFICA	5,53 mq
RILEVATI	
RILEVATO	2,08 mq
TERRENO VEGETALE	3,56 m
SOVRASTRUTTURA	
USURA	4,00 m
BINDER	4,00 m
MISTO GRANULARE	4,00 m

SEZIONE N. : 57
 QT. PROGETTO : 271,81
 DIST.PROG. : 960,55
 DIST.PREC. : 3,01
 DIST.SUCC. : 2,57



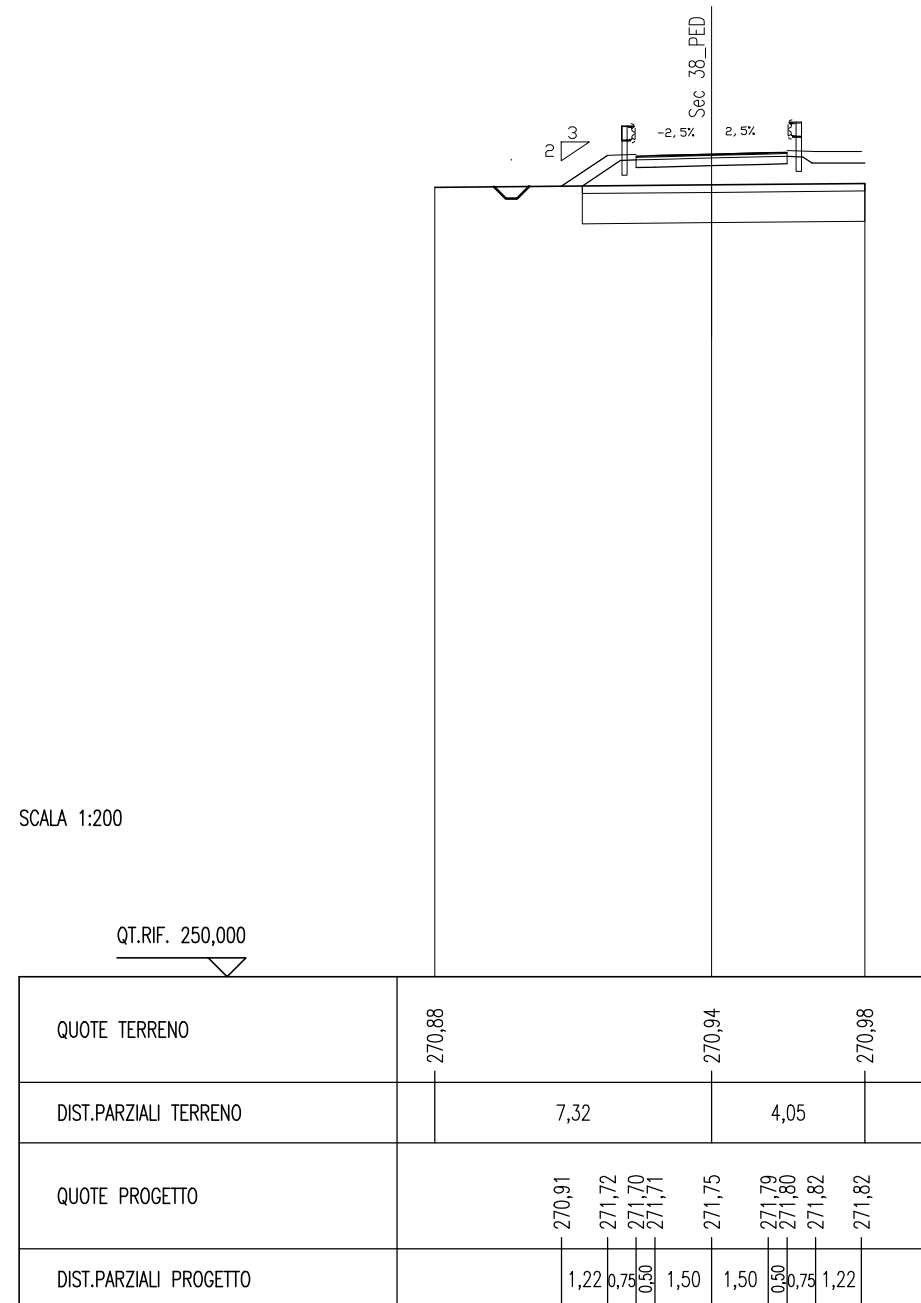
SCAVI E BONIFICHE	
SCOTICO	7,41 m
BONIFICA	5,93 mq
RILEVATI	
RILEVATO	3,82 mq
TERRENO VEGETALE	4,12 m
SOVRASTRUTTURA	
USURA	4,00 m
BINDER	4,00 m
MISTO GRANULARE	4,00 m

SEZIONE N. : 58.A
 QT. PROGETTO : 271,77
 DIST.PROG. : 971,95
 DIST.PREC. : 1,94
 DIST.SUCC. : 5,81



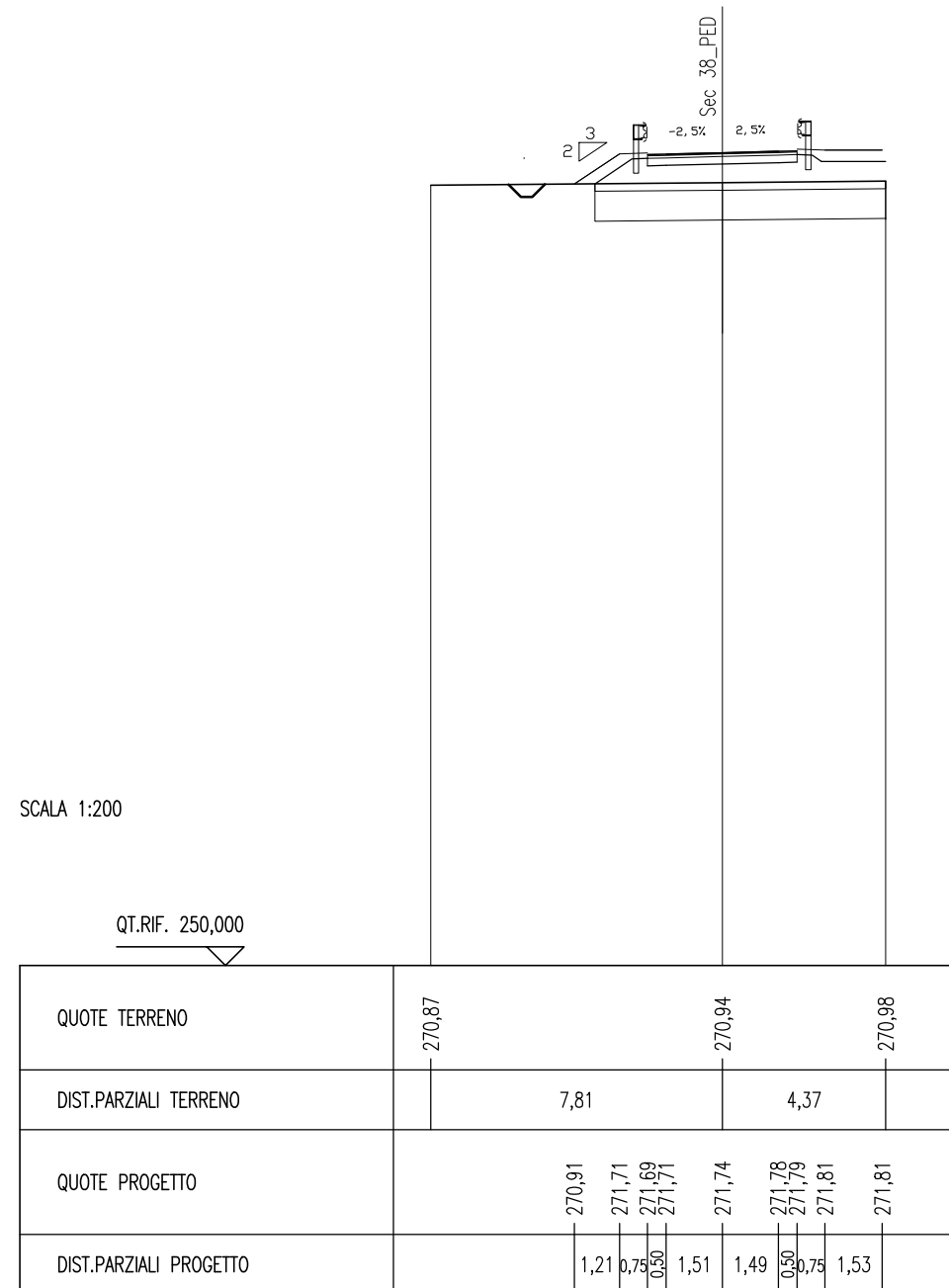
SCAVI E BONIFICHE	
SCOTICO	7,47 m
BONIFICA	5,98 mq
RILEVATI	
RILEVATO	3,87 mq
TERRENO VEGETALE	4,19 m
SOVRASTRUTTURA	
USURA	4,00 m
BINDER	4,00 m
MISTO GRANULARE	4,00 m

SEZIONE N. : 59
 QT. PROGETTO : 271,75
 DIST.PROG. : 977,76
 DIST.PREC. : 5,81
 DIST.SUCC. : 2,40



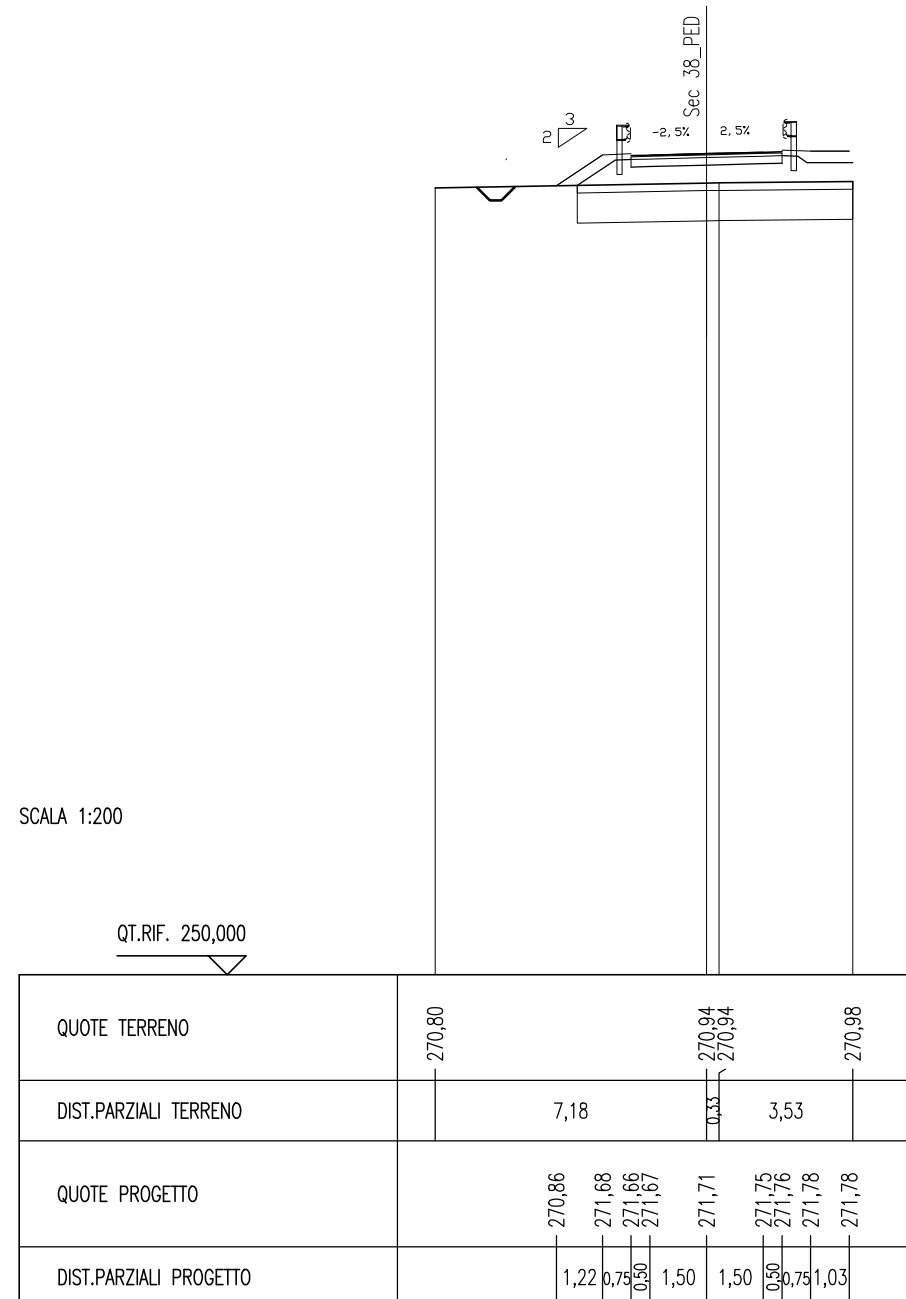
SCAVI E BONIFICHE	
SCOTICO	7,79 m
BONIFICA	6,23 mq
RILEVATI	
RILEVATO	3,96 mq
TERRENO VEGETALE	4,49 m
SOVRASTRUTTURA	
USURA	4,00 m
BINDER	4,00 m
MISTO GRANULARE	4,00 m

SEZIONE N. : 60
 QT. PROGETTO : 271,74
 DIST.PROG. : 980,16
 DIST.PREC. : 2,40
 DIST.SUCC. : 10,15



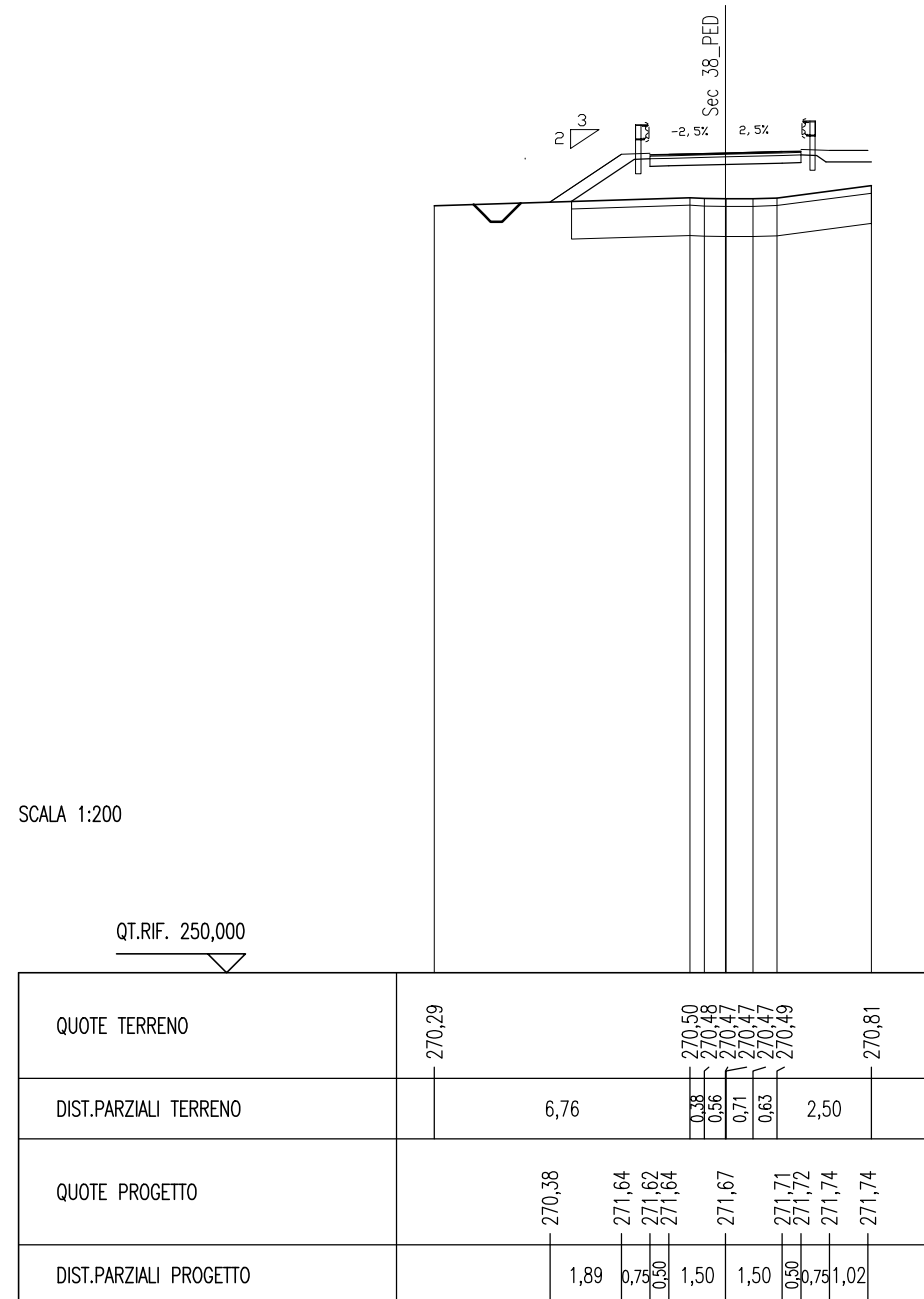
SCAVI E BONIFICHE	
SCOTICO	7,27 m
BONIFICA	5,83 mq
RILEVATI	
RILEVATO	3,57 mq
TERRENO VEGETALE	4,00 m
SOVRASTRUTTURA	
USURA	4,00 m
BINDER	4,00 m
MISTO GRANULARE	4,00 m

SEZIONE N. : 61
 QT. PROGETTO : 271,71
 DIST.PROG. : 990,31
 DIST.PREC. : 10,15
 DIST.SUCC. : 2,60



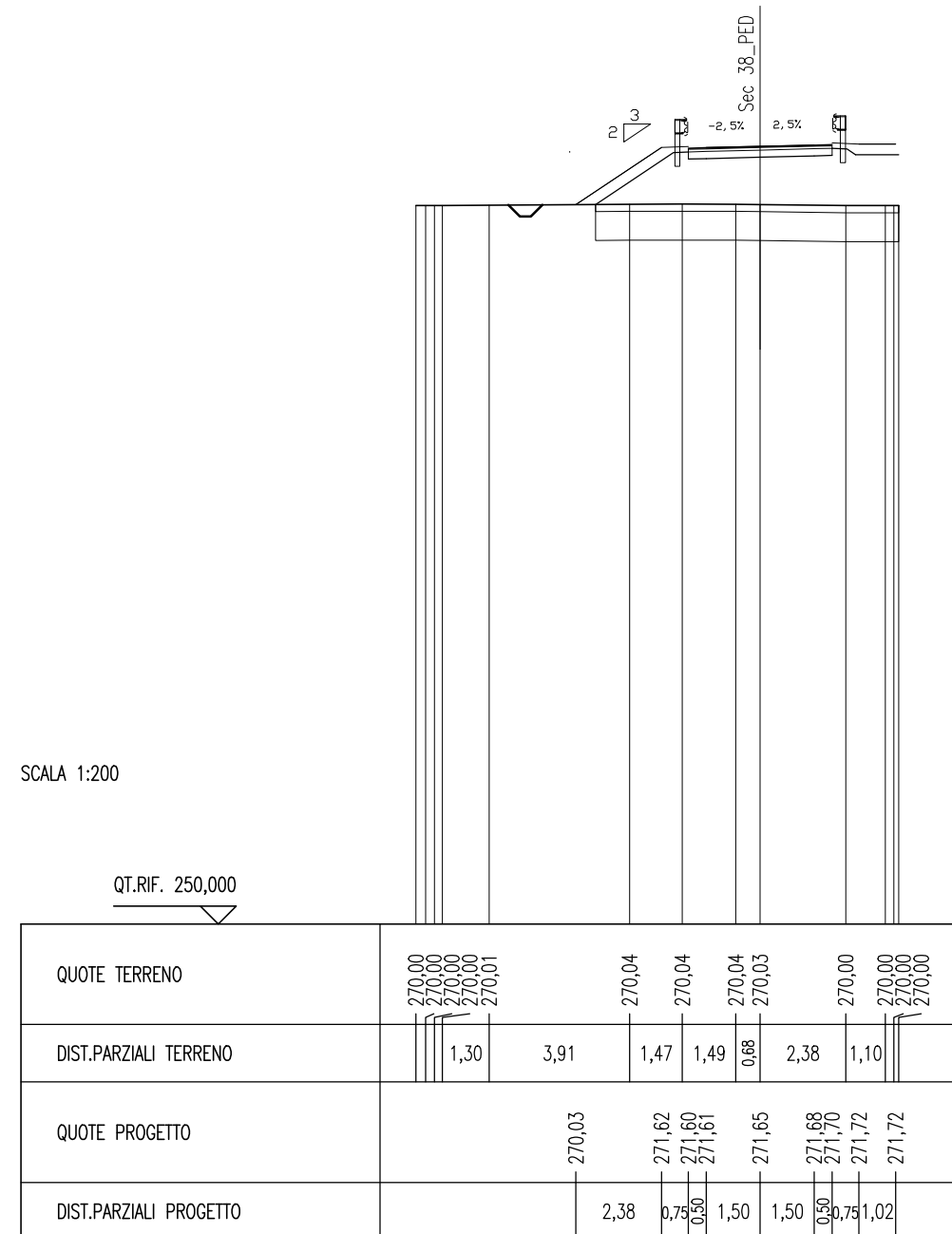
SCAVI E BONIFICHE	
SCOTICO	7,93 m
BONIFICA	6,35 mq
RILEVATI	
RILEVATO	6,38 mq
TERRENO VEGETALE	4,80 m
SOVRASTRUTTURA	
USURA	4,00 m
BINDER	4,00 m
MISTO GRANULARE	4,00 m

SEZIONE N. : 62
 QT. PROGETTO : 271,67
 DIST.PROG. : 1001,54
 DIST.PREC. : 8,62
 DIST.SUCC. : 9,00



SCAVI E BONIFICHE	
SCOTICO	8,45 m
BONIFICA	6,75 mq
RILEVATI	
RILEVATO	10,15 mq
TERRENO VEGETALE	5,38 m
SOVRASTRUTTURA	
USURA	4,00 m
BINDER	4,00 m
MISTO GRANULARE	4,00 m

SEZIONE N. : 63
 QT. PROGETTO : 271,65
 DIST.PROG. : 1010,53
 DIST.PREC. : 9,00
 DIST.SUCC. : 11,00

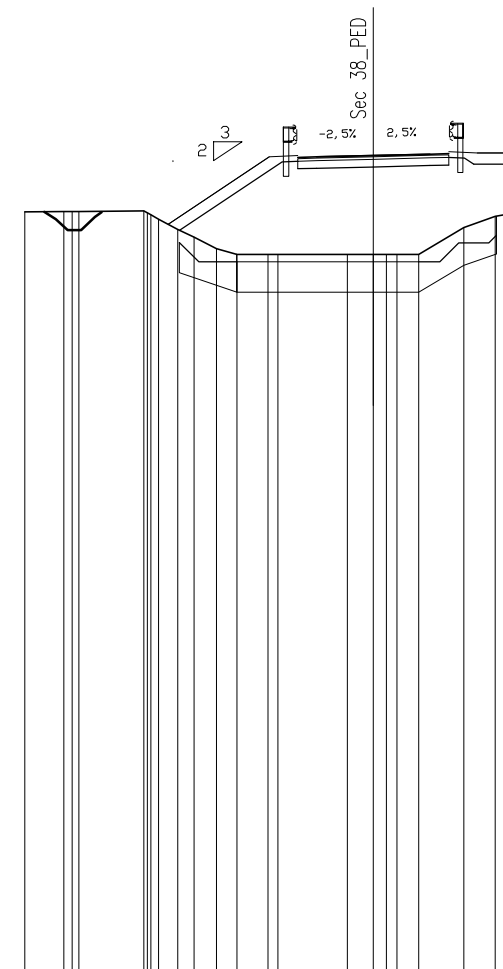


SCAVI E BONIFICHE	
STERRO	1,53 mq
SCOTICO	4,81 m
BONIFICA	5,94 mq
RILEVATI	
RILEVATO	18,24 mq
TERRENO VEGETALE	5,74 m
SOVRASTRUTTURA	
USURA	4,00 m
BINDER	4,00 m
MISTO GRANULARE	4,00 m

SEZIONE N. : 64
 QT. PROGETTO : 271,61
 DIST.PROG. : 1021,54
 DIST.PREC. : 11,00
 DIST.SUCC. : 9,00

SCALA 1:200

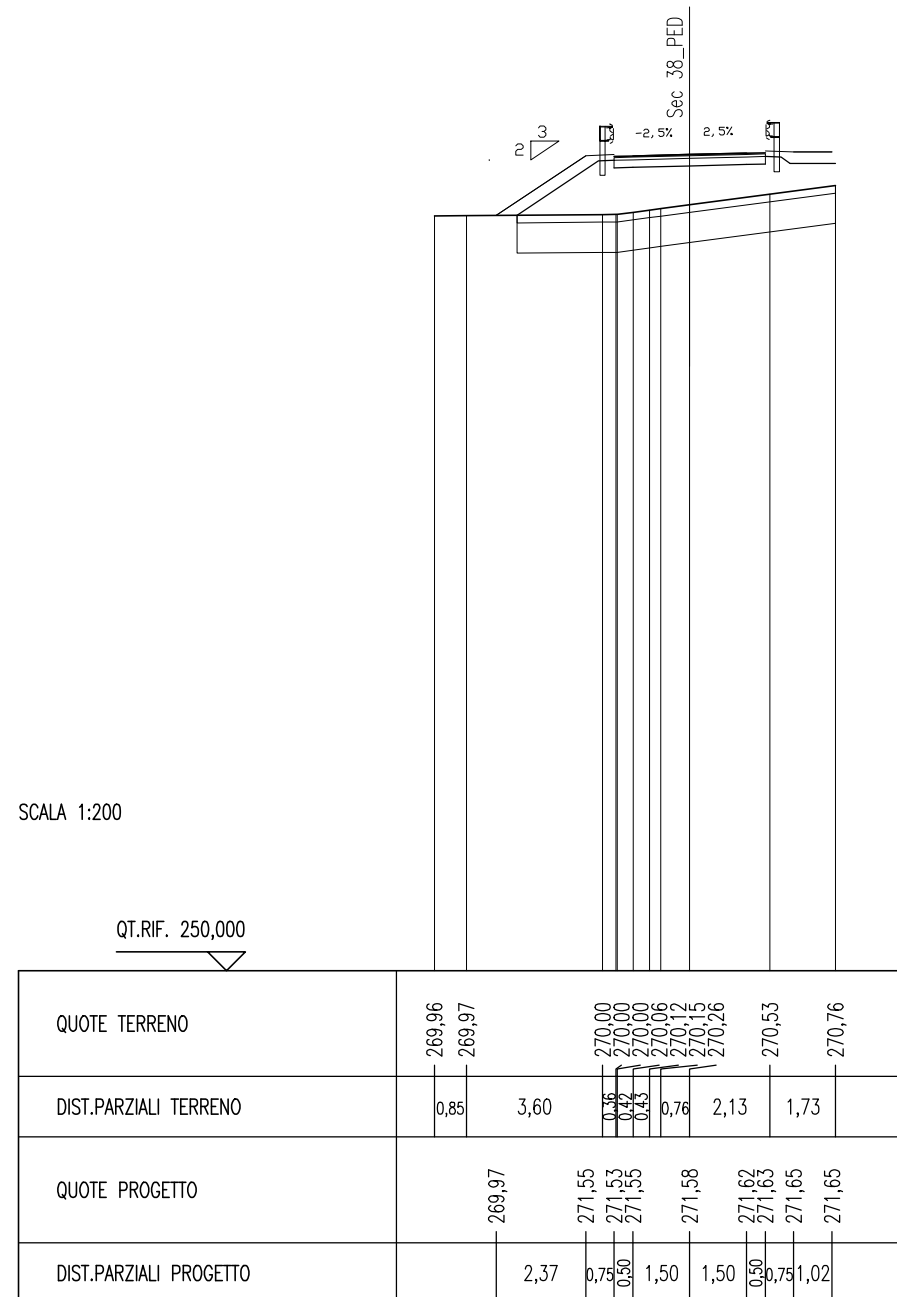
QT.RIF. 250,000



QUOTE TERRENO	270,13	270,13	270,13	270,14	270,10	270,04	269,93	269,66	269,46	269,15	269,00	269,00	269,00	269,00	269,00	269,71	270,00	270,11
DIST.PARZIALI TERRENO	1,03		1,72	0,50	0,43	0,60	0,55	0,81		1,83	0,69	0,35	0,58	1,19	0,82	0,63		
QUOTE PROGETTO				269,80					271,58	271,56	271,57		271,61		271,65	271,66	271,68	271,68
DIST.PARZIALI PROGETTO						2,68		0,75	0,50	1,50	1,50		0,50	0,75	1,02			

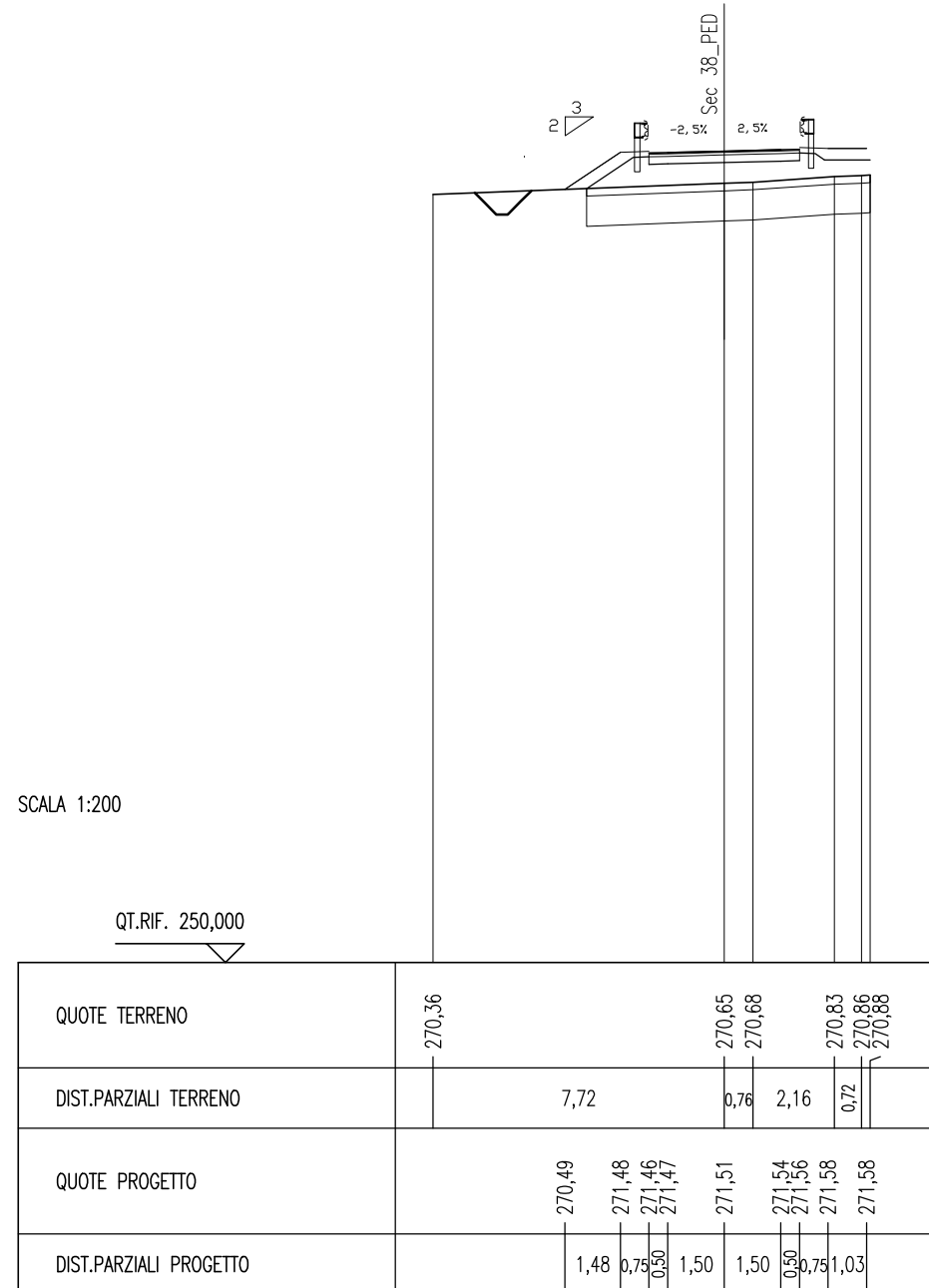
SCAVI E BONIFICHE	
SCOTICO	8,42 m
BONIFICA	6,73 mq
RILEVATI	
RILEVATO	7,65 mq
TERRENO VEGETALE	5,37 m
SOVRASTRUTTURA	
USURA	4,00 m
BINDER	4,00 m
MISTO GRANULARE	4,00 m

SEZIONE N. : 65
 QT. PROGETTO : 271,58
 DIST.PROG. : 1030,54
 DIST.PREC. : 9,00
 DIST.SUCC. : 1,62



SCAVI E BONIFICHE	
SCOTICO	7,51 m
BONIFICA	6,01 mq
RILEVATI	
RILEVATO	3,92 mq
TERRENO VEGETALE	4,30 m
SOVRASTRUTTURA	
USURA	4,00 m
BINDER	4,00 m
MISTO GRANULARE	4,00 m

SEZIONE N. : 66
 QT. PROGETTO : 271,51
 DIST.PROG. : 1050,54
 DIST.PREC. : 18,38
 DIST.SUCC. : 1,57




SCAVI E BONIFICHE	
SCOTICO	6,72 m
BONIFICA	5,38 mq
RILEVATI	
RILEVATO	1,12 mq
TERRENO VEGETALE	3,39 m
SOVRASTRUTTURA	
USURA	4,00 m
BINDER	4,00 m
MISTO GRANULARE	4,00 m

SEZIONE N. : 67
 QT. PROGETTO : 271,33
 DIST.PROG. : 1070,54
 DIST.PREC. : 18,43
 DIST.SUCC. : 1,44

SCALA 1:200

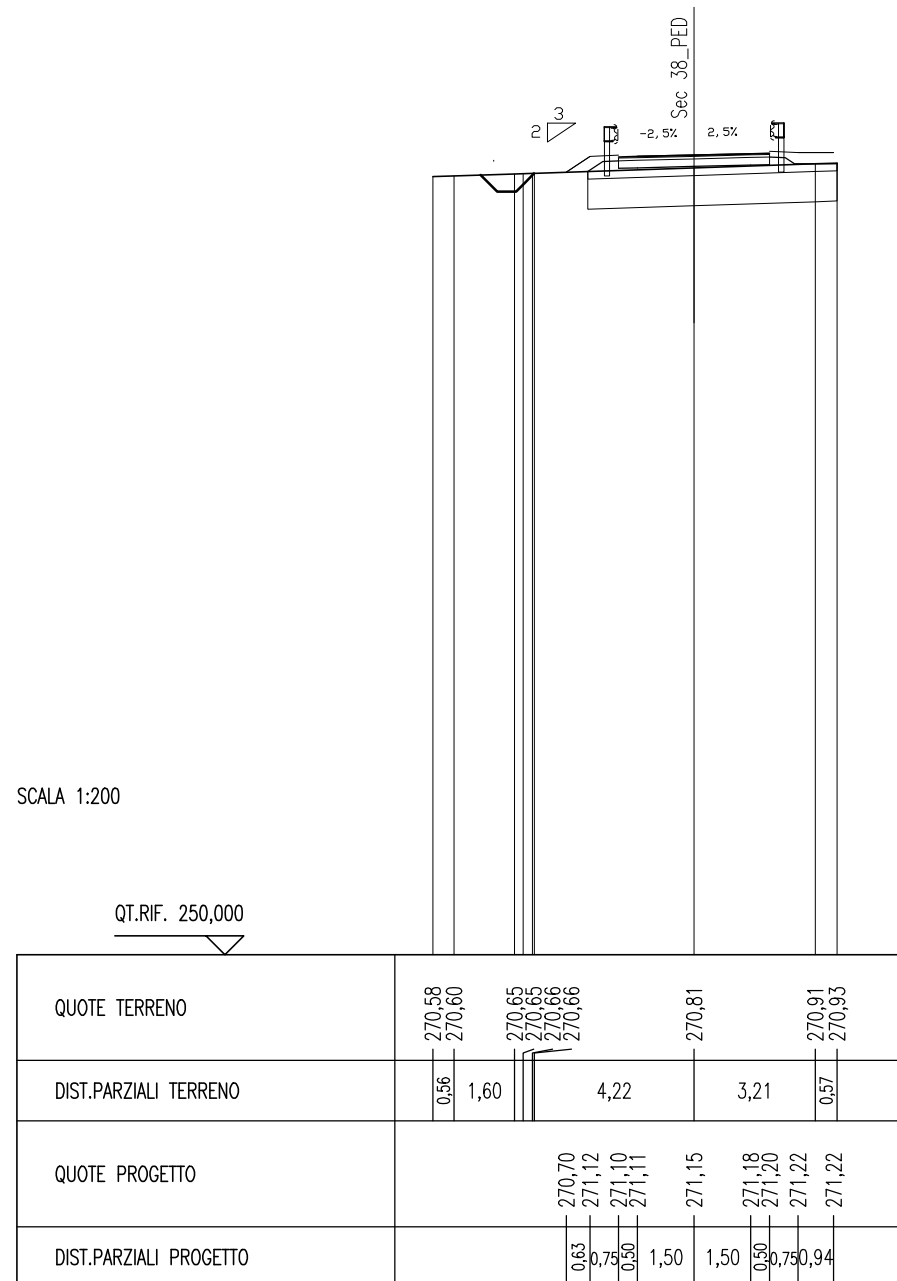
QT.RIF. 250,000



QUOTE TERRENO	270,67	270,67	270,68	270,66	270,73	270,73	270,83	270,89	270,97
DIST.PARZIALI TERRENO	0,42	0,54	0,36	0,33	1,57	2,72	3,80		
QUOTE PROGETTO	270,78	271,30	271,28	271,29	270,78	271,33	271,36	271,38	271,40
DIST.PARZIALI PROGETTO	0,77	0,75	0,90	1,50	1,50	0,50	0,75	0,96	

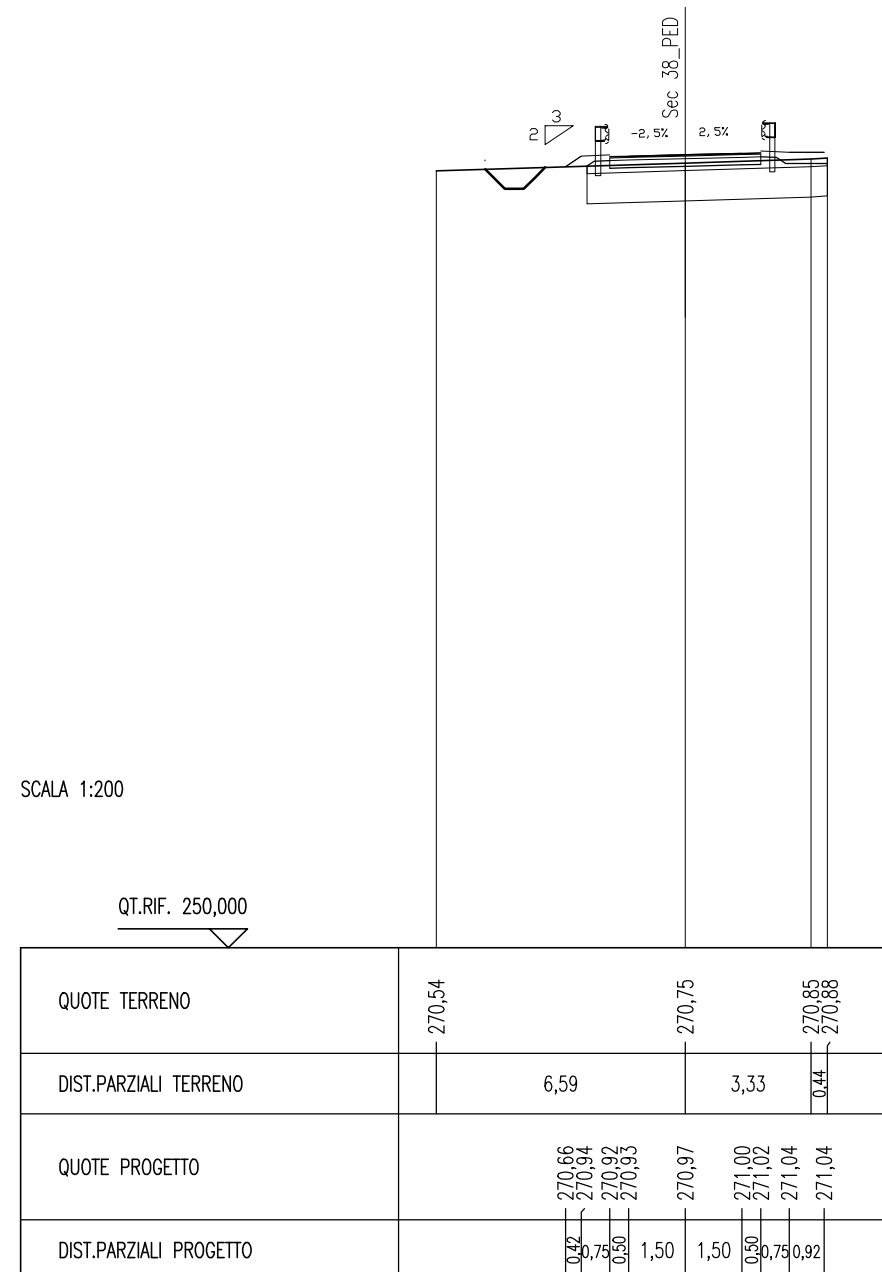
SCAVI E BONIFICHE	
SCOTICO	6,58 m
BONIFICA	5,28 mq
RILEVATI	
RILEVATO	0,45 mq
TERRENO VEGETALE	3,20 m
SOVRASTRUTTURA	
USURA	4,00 m
BINDER	4,00 m
MISTO GRANULARE	4,00 m

SEZIONE N. : 68
 QT. PROGETTO : 271,15
 DIST.PROG. : 1090,58
 DIST.PREC. : 18,60
 DIST.SUCC. : 20,00



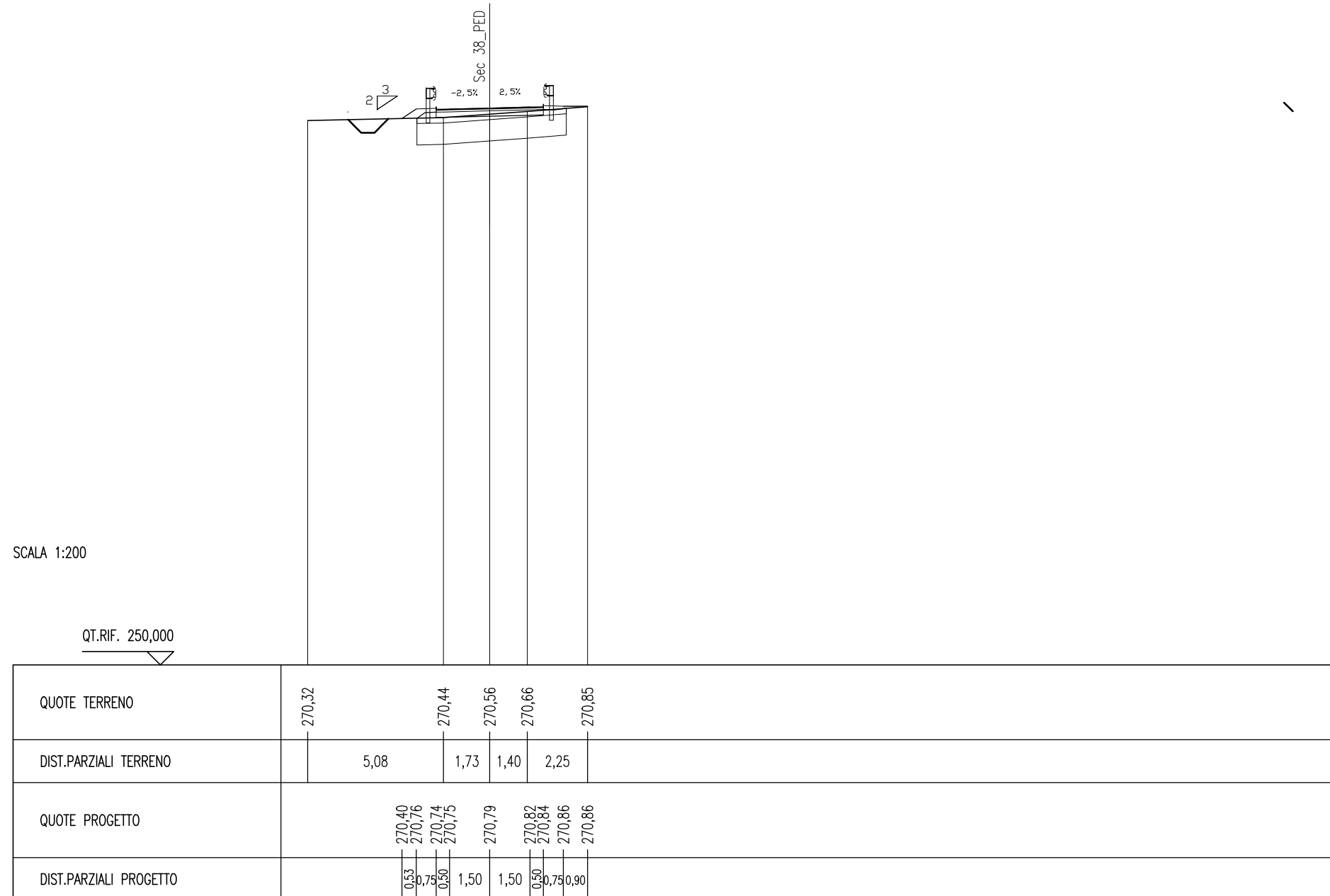
SCAVI E BONIFICHE	
STERRO	0,48 mq
SCOTICO	6,37 m
BONIFICA	5,09 mq
RILEVATI	
RILEVATO	0,10 mq
TERRENO VEGETALE	2,93 m
SOVRASTRUTTURA	
USURA	4,00 m
BINDER	4,00 m
MISTO GRANULARE	4,00 m

SEZIONE N. : 69
 QT. PROGETTO : 270,97
 DIST.PROG. : 1110,58
 DIST.PREC. : 20,00
 DIST.SUCC. : 20,00



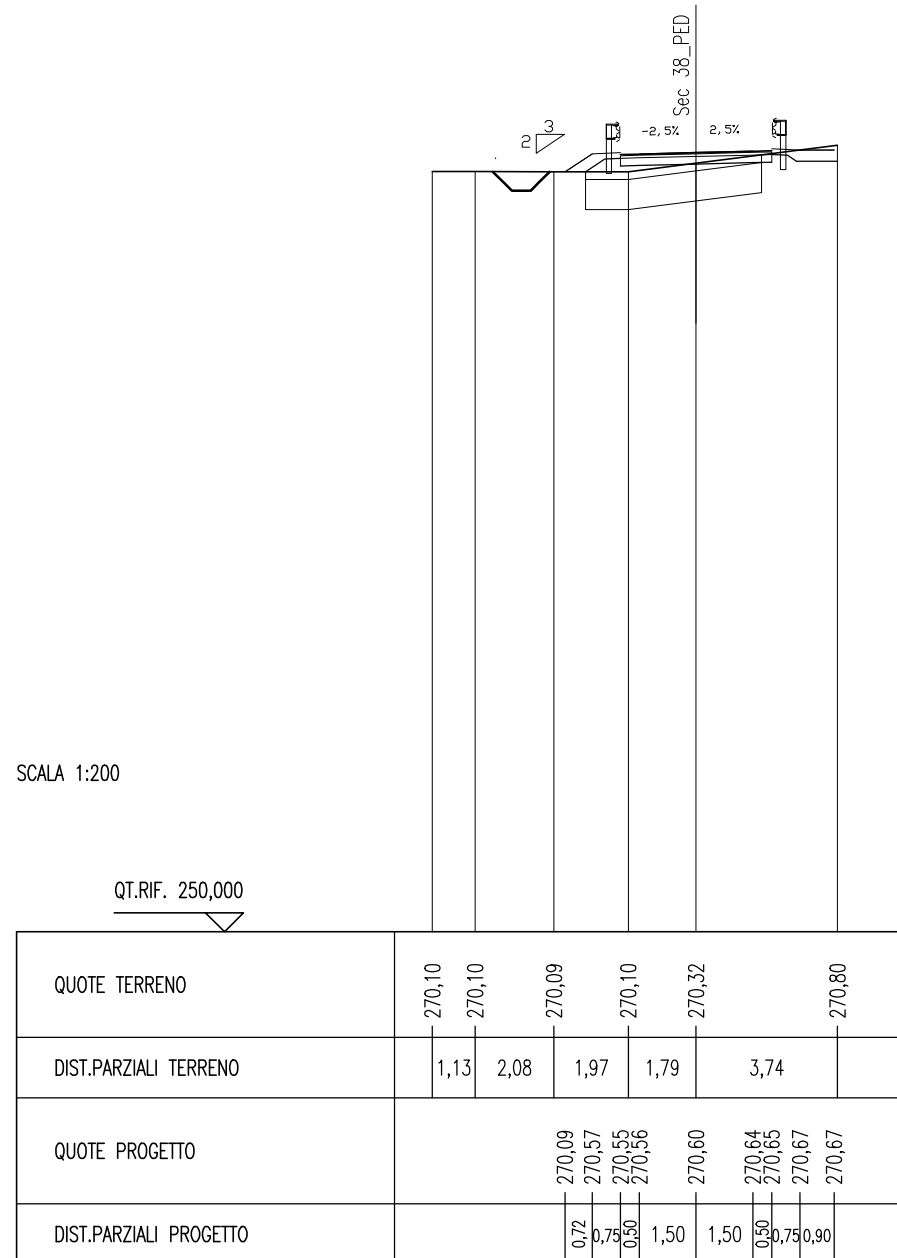
SCAVI E BONIFICHE	
STERRO	0,31 mq
SCOTICO	5,59 m
BONIFICA	4,47 mq
RILEVATI	
RILEVATO	0,11 mq
TERRENO VEGETALE	3,04 m
SOVRASTRUTTURA	
USURA	4,00 m
BINDER	4,00 m
MISTO GRANULARE	4,00 m

SEZIONE N. : 70
 QT. PROGETTO : 270,79
 DIST.PROG. : 1130,58
 DIST.PREC. : 20,00
 DIST.SUCC. : 12,96



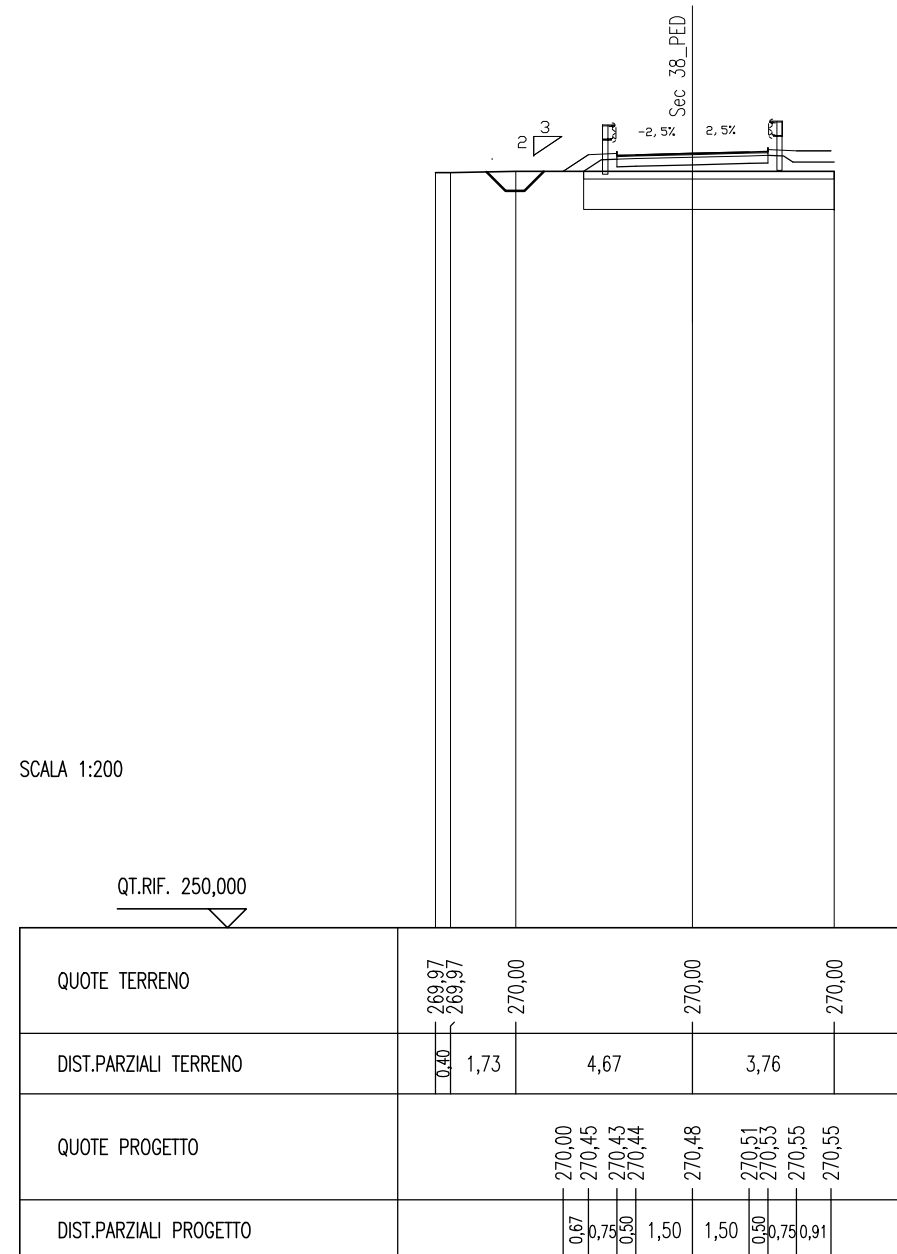
SCAVI E BONIFICHE	
STERRO	0,72 mq
SCOTICO	4,66 m
BONIFICA	3,72 mq
RILEVATI	
RILEVATO	0,38 mq
TERRENO VEGETALE	3,26 m
SOVRASTRUTTURA	
USURA	4,00 m
BINDER	4,00 m
MISTO GRANULARE	4,00 m

SEZIONE N. : 71
 QT. PROGETTO : 270,60
 DIST.PROG. : 1151,03
 DIST.PREC. : 7,49
 DIST.SUCC. : 12,81



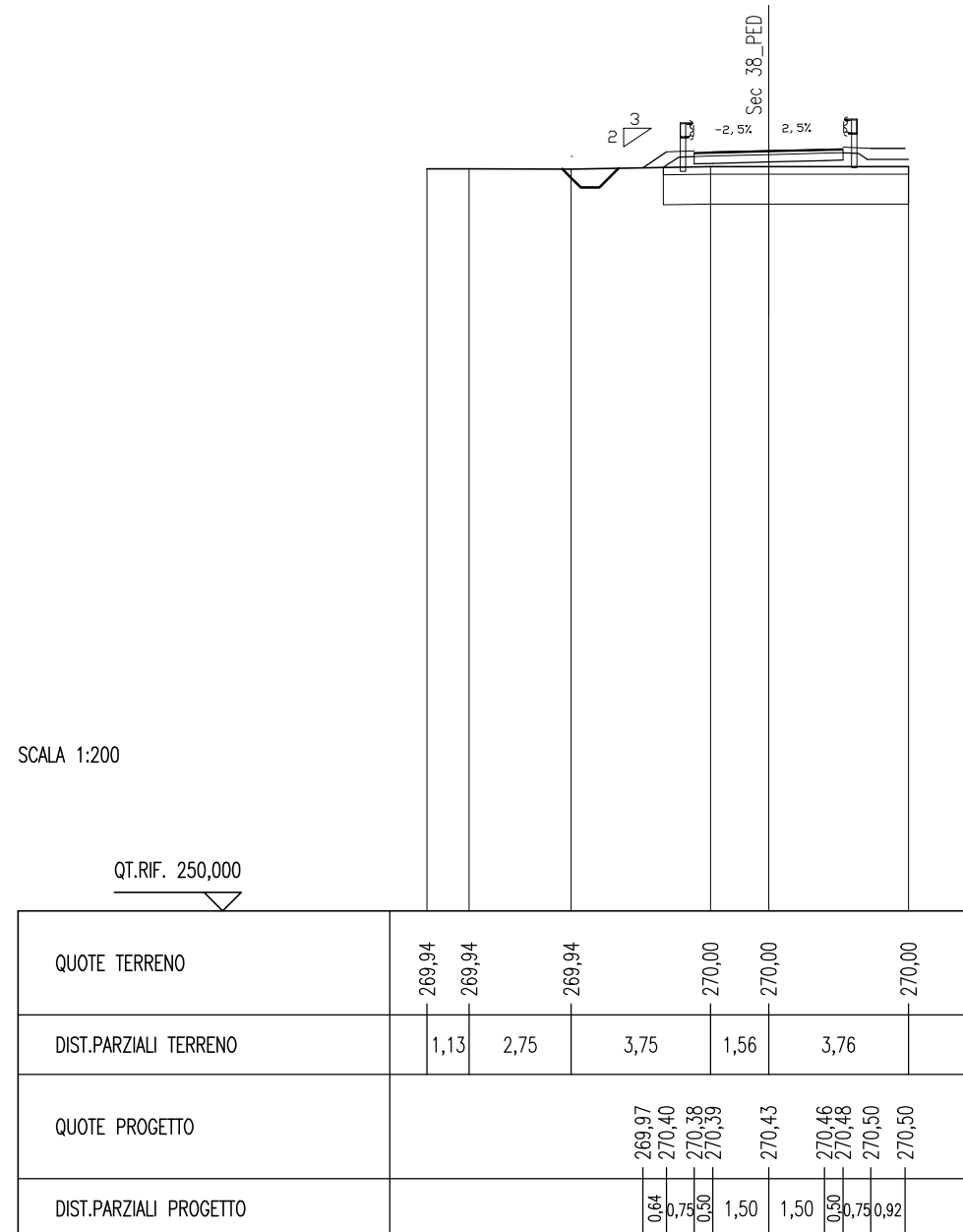
SCAVI E BONIFICHE	
SCOTICO	6,62 m
BONIFICA	5,30 mq
RILEVATI	
RILEVATO	1,43 mq
TERRENO VEGETALE	3,22 m
SOVRASTRUTTURA	
USURA	4,00 m
BINDER	4,00 m
MISTO GRANULARE	4,00 m

SEZIONE N. : 71.B
 QT. PROGETTO : 270,48
 DIST.PROG. : 1165,10
 DIST.PREC. : 1,27
 DIST.SUCC. : 5,41



SCAVI E BONIFICHE	
SCOTICO	6,59 m
BONIFICA	5,27 mq
RILEVATI	
RILEVATO	1,14 mq
TERRENO VEGETALE	3,18 m
SOVRASTRUTTURA	
USURA	4,00 m
BINDER	4,00 m
MISTO GRANULARE	4,00 m

SEZIONE N. : 72
 QT. PROGETTO : 270,43
 DIST.PROG. : 1170,51
 DIST.PREC. : 5,41
 DIST.SUCC. : 19,98




SCAVI E BONIFICHE	
SCOTICO	7,52 m
BONIFICA	6,02 mq
RILEVATI	
RILEVATO	3,03 mq
TERRENO VEGETALE	4,40 m
SOVRASTRUTTURA	
USURA	4,00 m
BINDER	4,00 m
MISTO GRANULARE	4,00 m

SEZIONE N. : 73
 QT. PROGETTO : 270,25
 DIST.PROG. : 1190,49
 DIST.PREC. : 19,98
 DIST.SUCC. : 19,96

SCALA 1:200

QT.RIF. 250,000




QUOTE TERRENO	269,12	269,12	269,03	269,71	271,40	271,39	269,78	269,04	269,52	269,53	269,89
DIST.PARZIALI TERRENO	1,13	1,60			5,15				3,63		
QUOTE PROGETTO			269,12	270,22	270,20	270,21	270,25	270,28	270,30	270,32	270,32
DIST.PARZIALI PROGETTO			1,64	0,75	0,50	1,50	1,50	0,50	0,75	0,93	

SCAVI E BONIFICHE	
SCOTICO	6,58 m
BONIFICA	3,95 mq
RILEVATI	
RILEVATO	0,79 mq
TERRENO VEGETALE	3,22 m
SOVRASTRUTTURA	
USURA	4,00 m
BINDER	4,00 m
MISTO GRANULARE	4,00 m

SEZIONE N. : 74
 QT. PROGETTO : 270,07
 DIST.PROG. : 1210,45
 DIST.PREC. : 19,96
 DIST.SUCC. : 7,02

SCALA 1:200

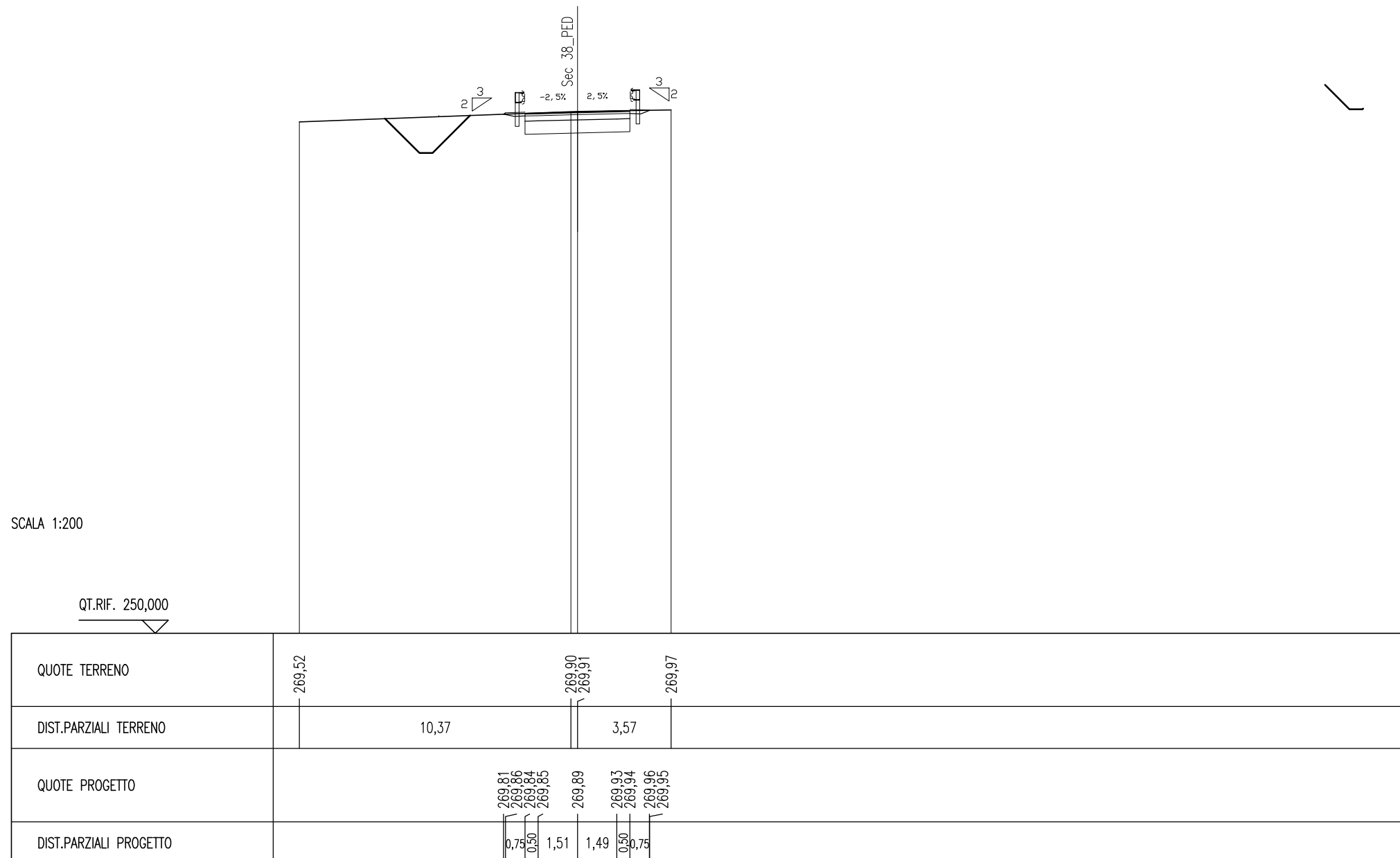
QT.RIF. 250,000



QUOTE TERRENO	269,41		269,62	269,67 269,68	269,81
DIST.PARZIALI TERRENO		5,83	1,61	3,69	
QUOTE PROGETTO		269,55 270,04 270,02 270,03	270,07	270,11 270,12	270,14 270,14
DIST.PARZIALI PROGETTO		0,73 0,75 0,50	1,50	1,50 0,30 0,75	0,85

SCAVI E BONIFICHE	
STERRO	1,37 mq
BONIFICA	2,00 mq
RILEVATI	
TERRENO VEGETALE	1,60 m
SOVRASTRUTTURA	
USURA	4,00 m
BINDER	4,00 m
MISTO GRANULARE	4,00 m

SEZIONE N. : 75
 QT. PROGETTO : 269,89
 DIST.PROG. : 1230,39
 DIST.PREC. : 12,92
 DIST.SUCC. : 3,88




SCAVI E BONIFICHE	
STERRO	0,10 mq
SCOTICO	7,02 m
BONIFICA	3,96 mq
RILEVATI	
RILEVATO	1,29 mq
TERRENO VEGETALE	3,84 m
SOVRASTRUTTURA	
USURA	4,00 m
BINDER	4,00 m
MISTO GRANULARE	4,00 m

SEZIONE N. : 76
 QT. PROGETTO : 269,71
 DIST.PROG. : 1250,15
 DIST.PREC. : 15,88
 DIST.SUCC. : 0,84

SCALA 1:200

QT.RIF. 250,000



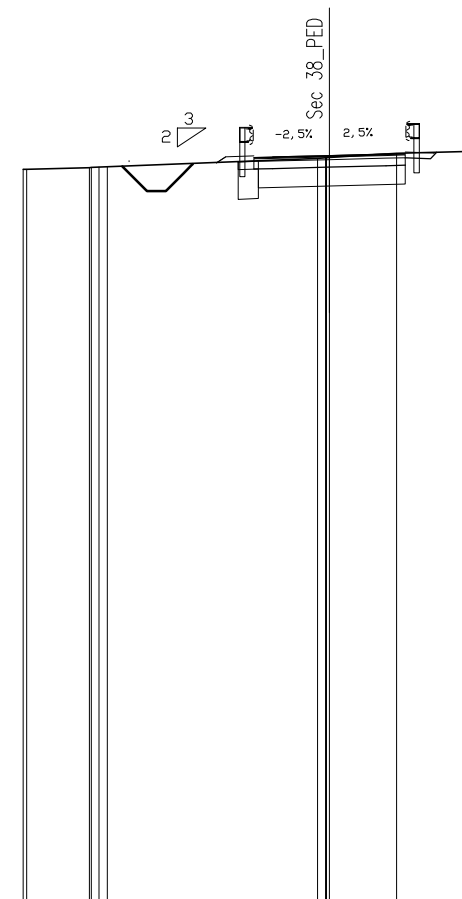
QUOTE TERRENO	268,80	268,71	269,15	269,23	269,62	269,64
DIST.PARZIALI TERRENO	2,63	4,32	0,77	3,46		
QUOTE PROGETTO		268,79	269,68	269,66	269,67	269,71
DIST.PARZIALI PROGETTO		1,33	0,75	0,50	0,50	1,49
			1,51	0,75	0,74	0,74

SCAVI E BONIFICHE	
STERRO	1,16 mq
SCOTICO	0,53 m
BONIFICA	2,36 mq
RILEVATI	
TERRENO VEGETALE	1,88 m
SOVRASTRUTTURA	
USURA	4,00 m
BINDER	4,00 m
MISTO GRANULARE	4,00 m

SEZIONE N. : 77
 QT. PROGETTO : 269,70
 DIST.PROG. : 1270,03
 DIST.PREC. : 13,30
 DIST.SUCC. : 6,77

SCALA 1:200

QT.RIF. 250,000




QUOTE TERRENO	269,34 269,34	269,39 269,39 269,40 269,41	269,63 269,65 269,65 269,77	269,82
DIST.PARZIALI TERRENO	1,65	5,56	1,78	1,96
QUOTE PROGETTO		269,51 269,67 269,65 269,66	269,70 269,74 269,75	269,77 269,79
DIST.PARZIALI PROGETTO		0,75 0,30	1,50	1,50 0,50 0,75

SCAVI E BONIFICHE	
STERRO	1,03 mq
BONIFICA	2,00 mq
RILEVATI	
TERRENO VEGETALE	1,82 m
SOVRASTRUTTURA	
USURA	4,00 m
BINDER	4,00 m
MISTO GRANULARE	4,00 m

SEZIONE N. : 77.A
 QT. PROGETTO : 269,79
 DIST.PROG. : 1276,80
 DIST.PREC. : 6,77
 DIST.SUCC. : 13,11

SCALA 1:200

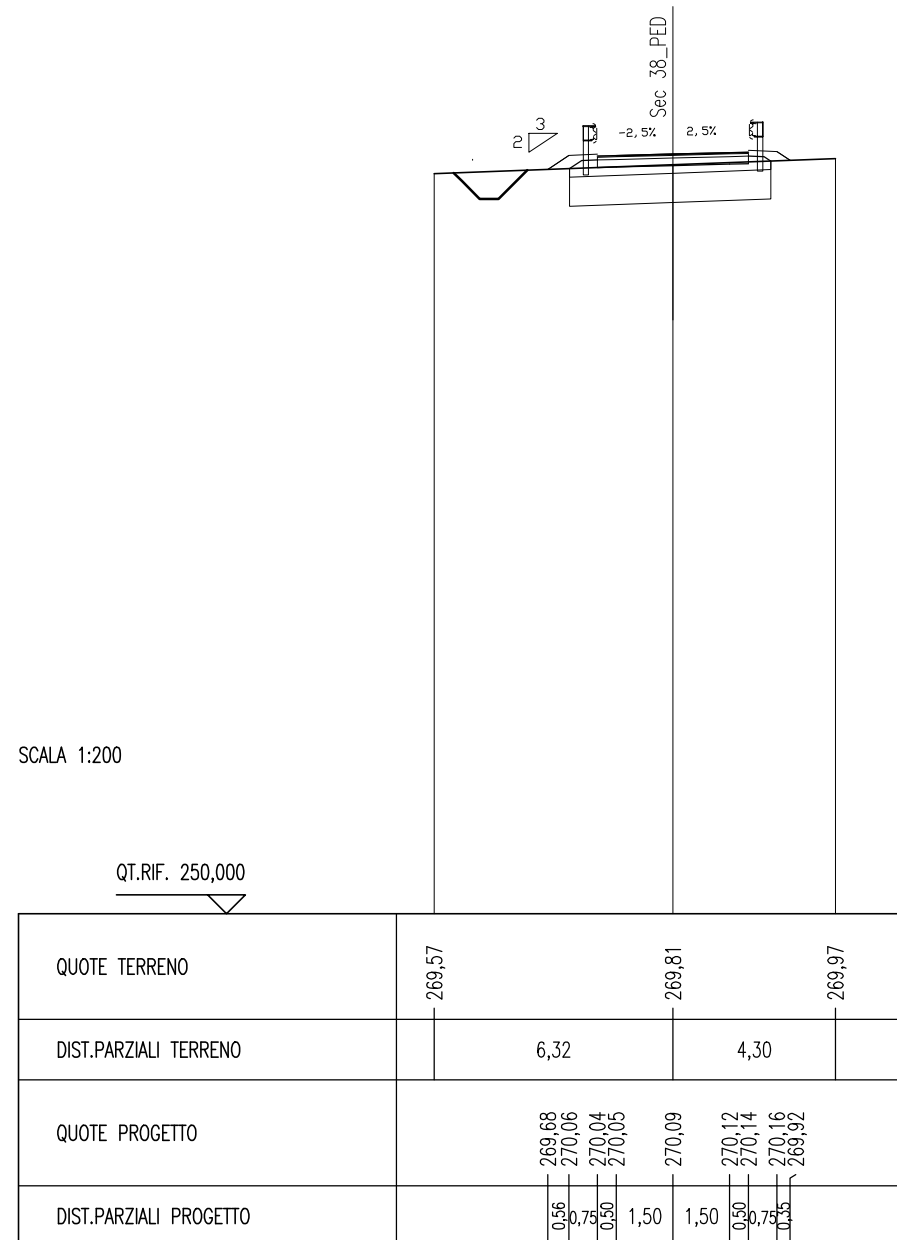
QT.RIF. 250,000



QUOTE TERRENO	269,51		269,65	269,69	269,72	269,82	269,92			
DIST.PARZIALI TERRENO		4,85	0,74	0,62	1,92	1,92				
QUOTE PROGETTO		269,61	269,76	269,74	269,75	269,79	269,83	269,84	269,86	269,87
DIST.PARZIALI PROGETTO			0,75	0,30	1,50	1,50	0,50	0,75		

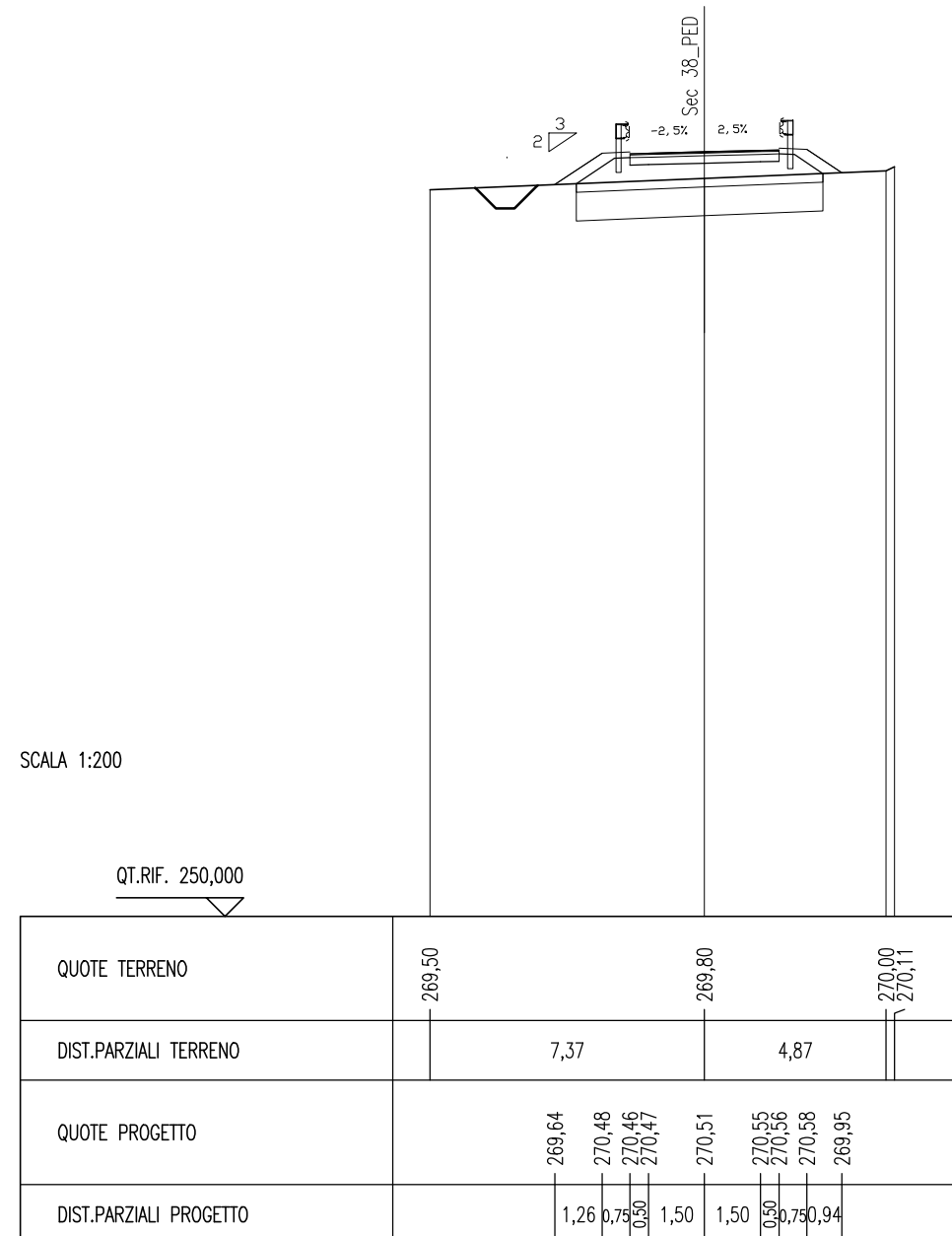
SCAVI E BONIFICHE	
STERRO	0,09 mq
SCOTICO	5,31 m
BONIFICA	4,13 mq
RILEVATI	
RILEVATO	0,18 mq
TERRENO VEGETALE	2,59 m
SOVRASTRUTTURA	
USURA	4,00 m
BINDER	4,00 m
MISTO GRANULARE	4,00 m

SEZIONE N. : 78
 QT. PROGETTO : 270,09
 DIST.PROG. : 1289,91
 DIST.PREC. : 13,11
 DIST.SUCC. : 7,93



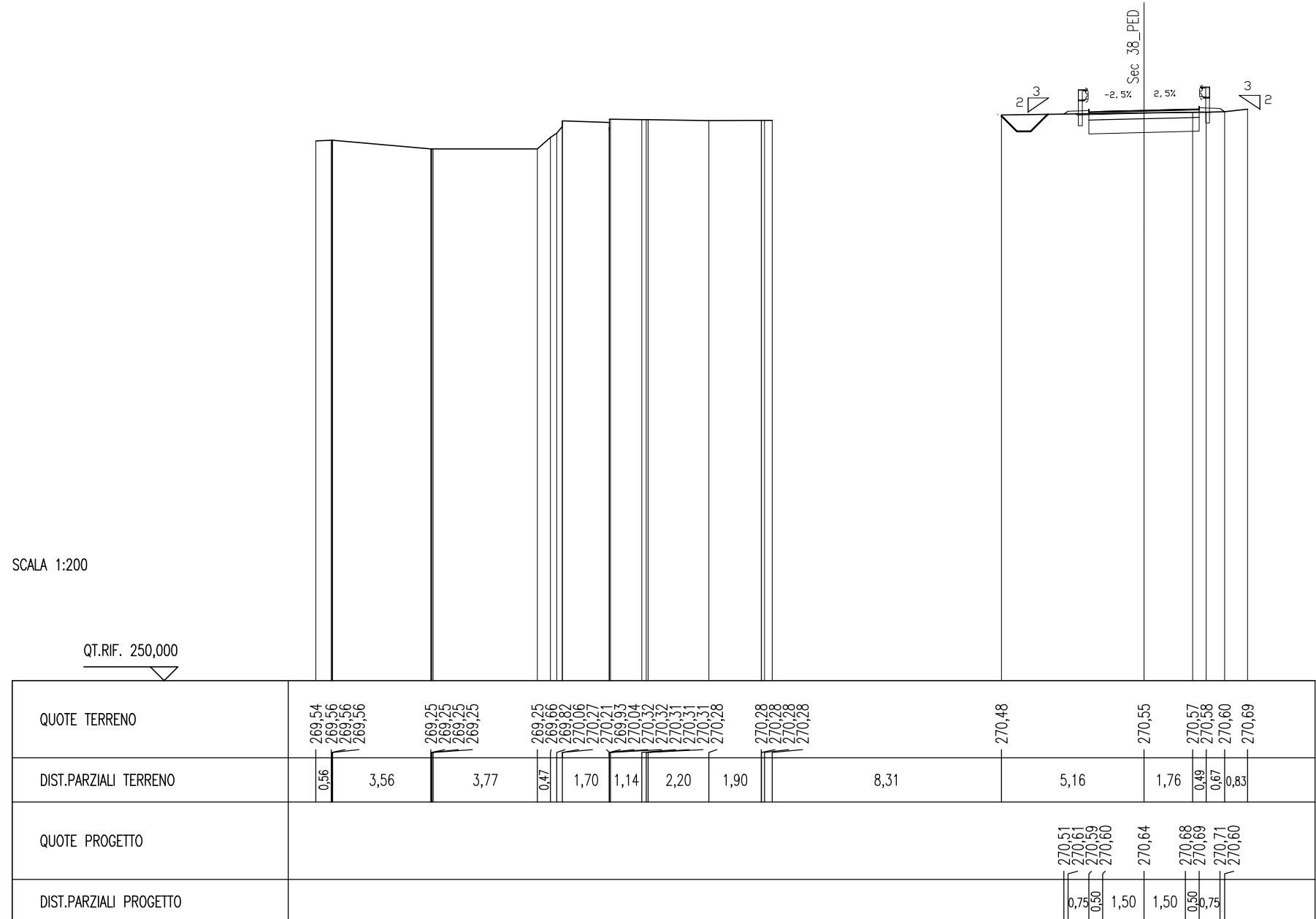
SCAVI E BONIFICHE	
SCOTICO	6,61 m
BONIFICA	5,08 mq
RILEVATI	
RILEVATO	2,67 mq
TERRENO VEGETALE	4,15 m
SOVRASTRUTTURA	
USURA	4,00 m
BINDER	4,00 m
MISTO GRANULARE	4,00 m

SEZIONE N. : 78.B
 QT. PROGETTO : 270,51
 DIST.PROG. : 1303,47
 DIST.PREC. : 5,63
 DIST.SUCC. : 2,92



SCAVI E BONIFICHE	
STERRO	0,85 mq
BONIFICA	2,00 mq
RILEVATI	
TERRENO VEGETALE	1,89 m
SOVRASTRUTTURA	
USURA	4,00 m
BINDER	4,00 m
MISTO GRANULARE	4,00 m

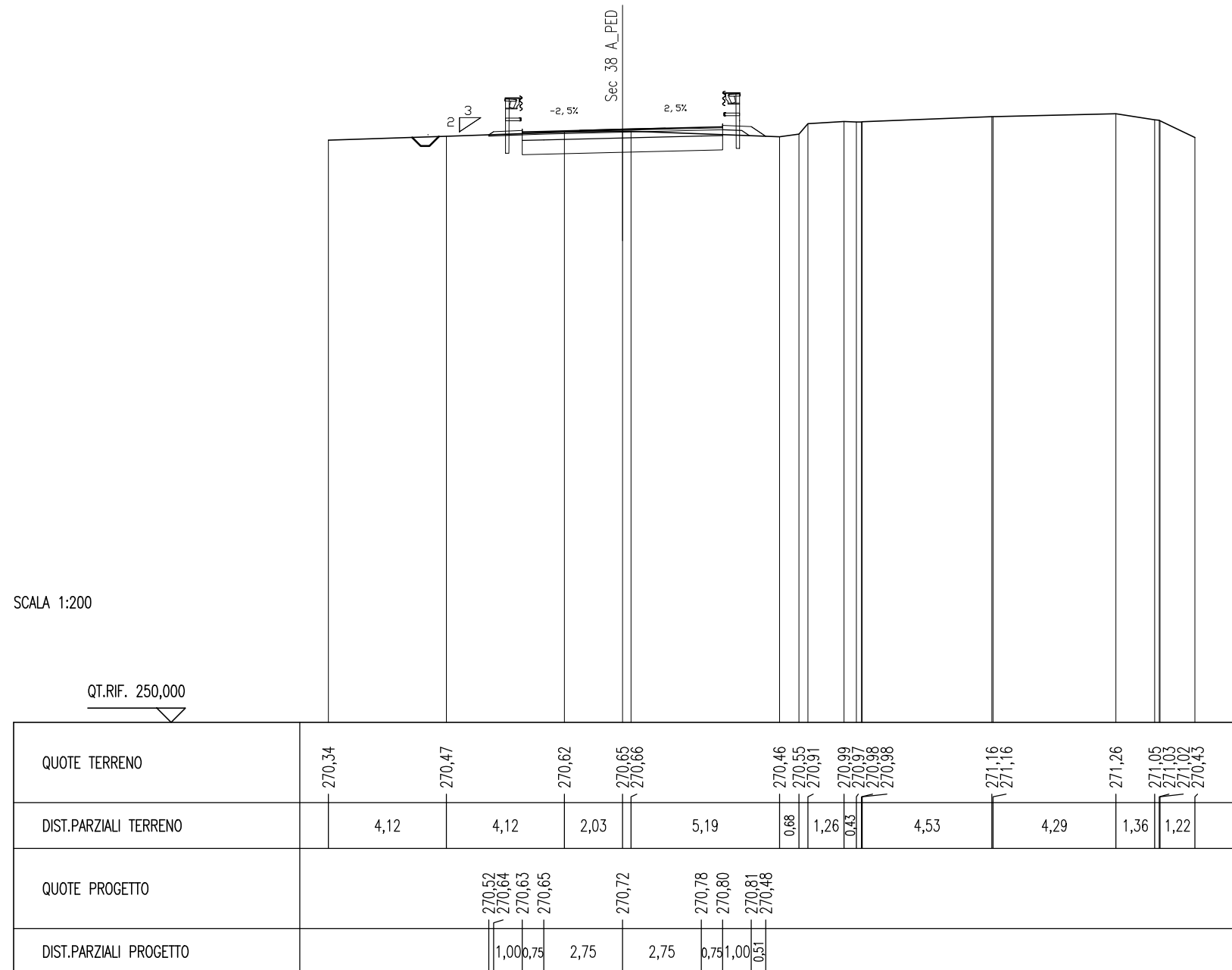
SEZIONE N. : 79
 QT. PROGETTO : 270,64
 DIST.PROG. : 1309,27
 DIST.PREC. : 2,88
 DIST.SUCC. : 1,56



VIABILITA' SECONDARIA
TRONCO 38A

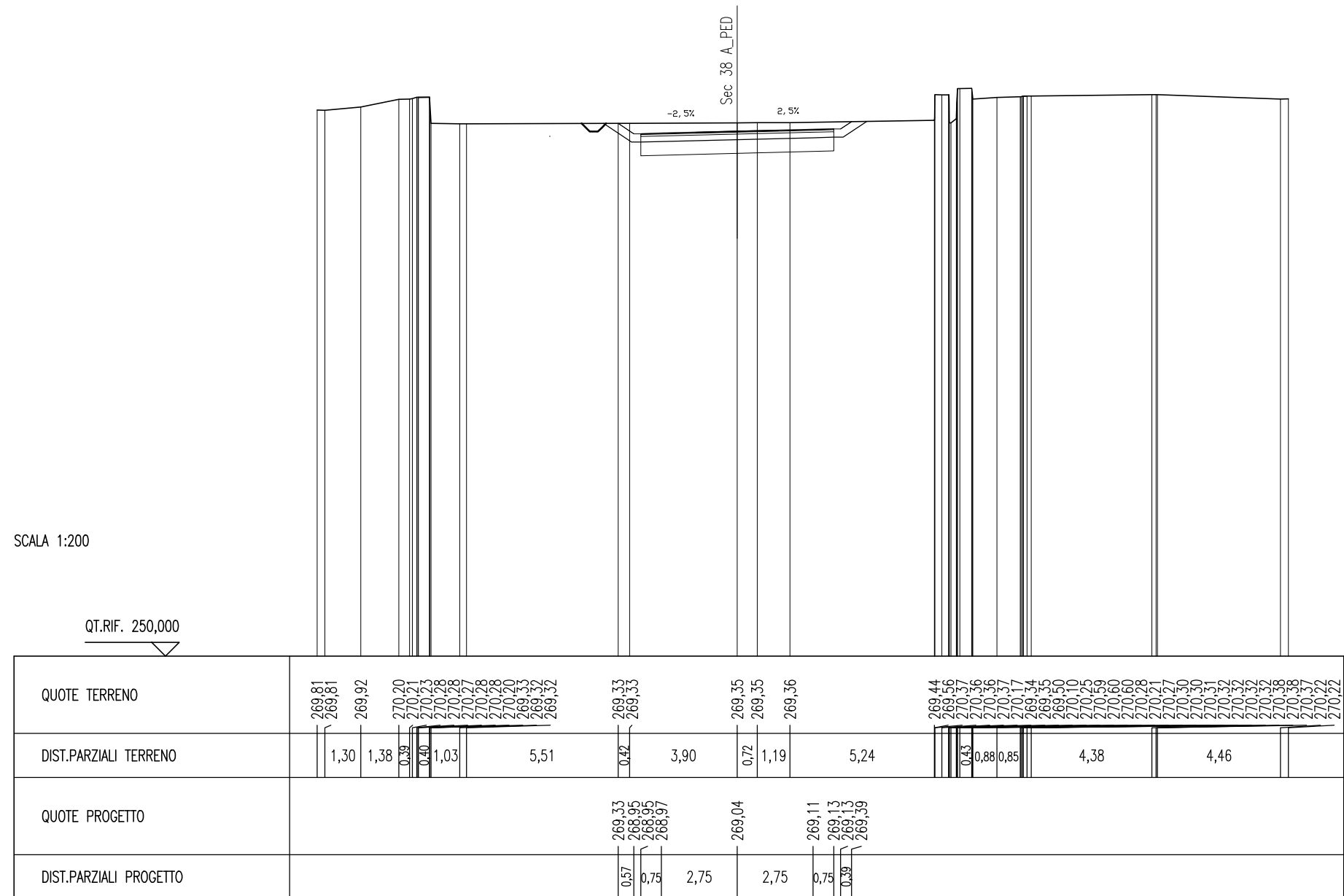
SCAVI E BONIFICHE	
STERRO	1,39 mq
BONIFICA	3,51 mq
RILEVATI	
RILEVATO	0,13 mq
TERRENO VEGETALE	2,82 m
SOVRASTRUTTURA	
USURA	7,00 m
BINDER	7,00 m
MISTO GRANULARE	7,00 m

SEZIONE N. : 3
 QT. PROGETTO : 270,72
 DIST.PROG. : 3,86
 DIST.PREC. : 2,12
 DIST.SUCC. : 19,79



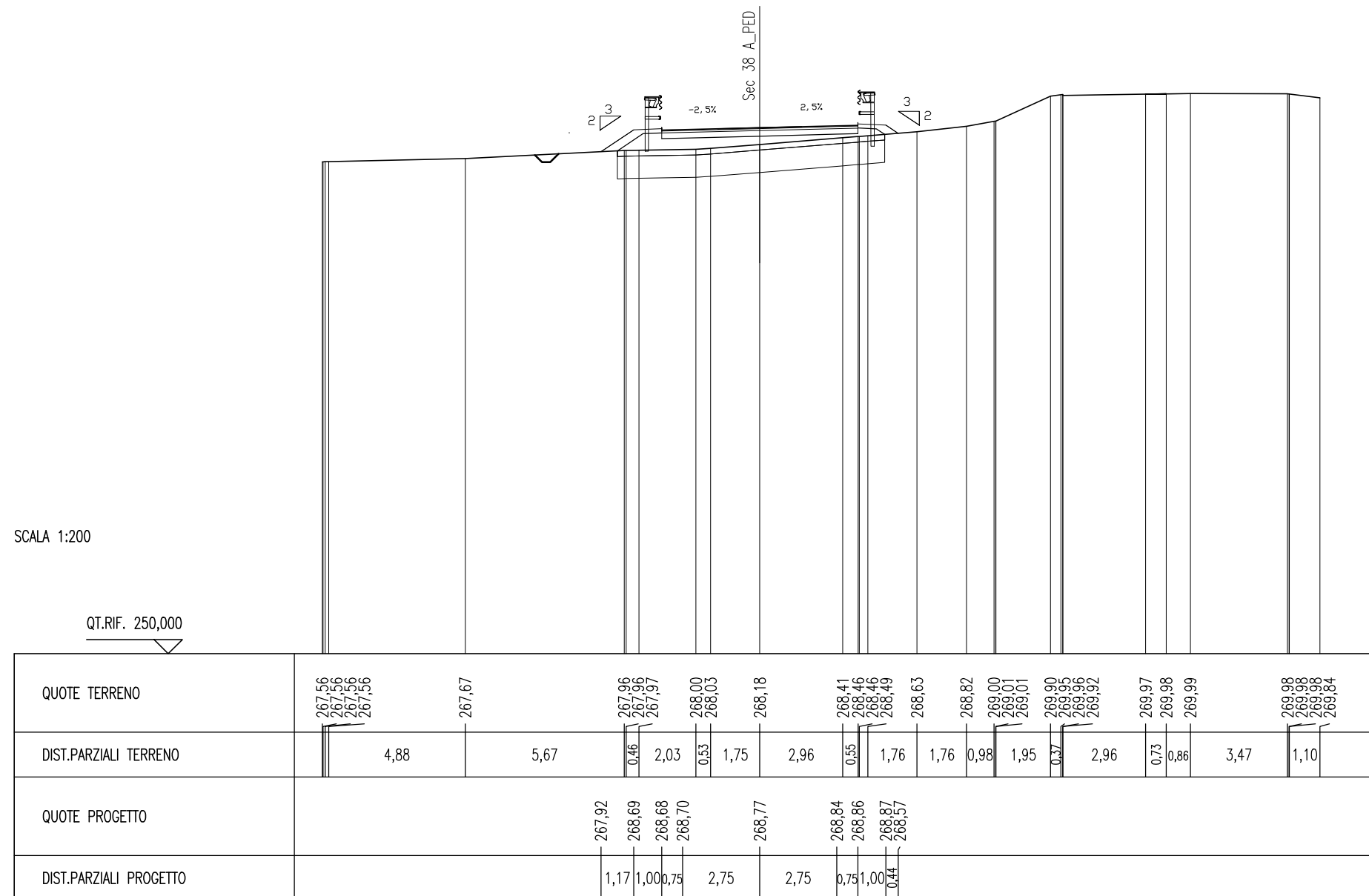
SCAVI E BONIFICHE	
STERRO	5,27 mq
BONIFICA	3,52 mq
RILEVATI	
TERRENO VEGETALE	1,65 m
SOVRASTRUTTURA	
USURA	7,00 m
BINDER	7,00 m
MISTO GRANULARE	7,00 m

SEZIONE N. : 14
 QT. PROGETTO : 269,04
 DIST.PROG. : 163,36
 DIST.PREC. : 20,00
 DIST.SUCC. : 5,84



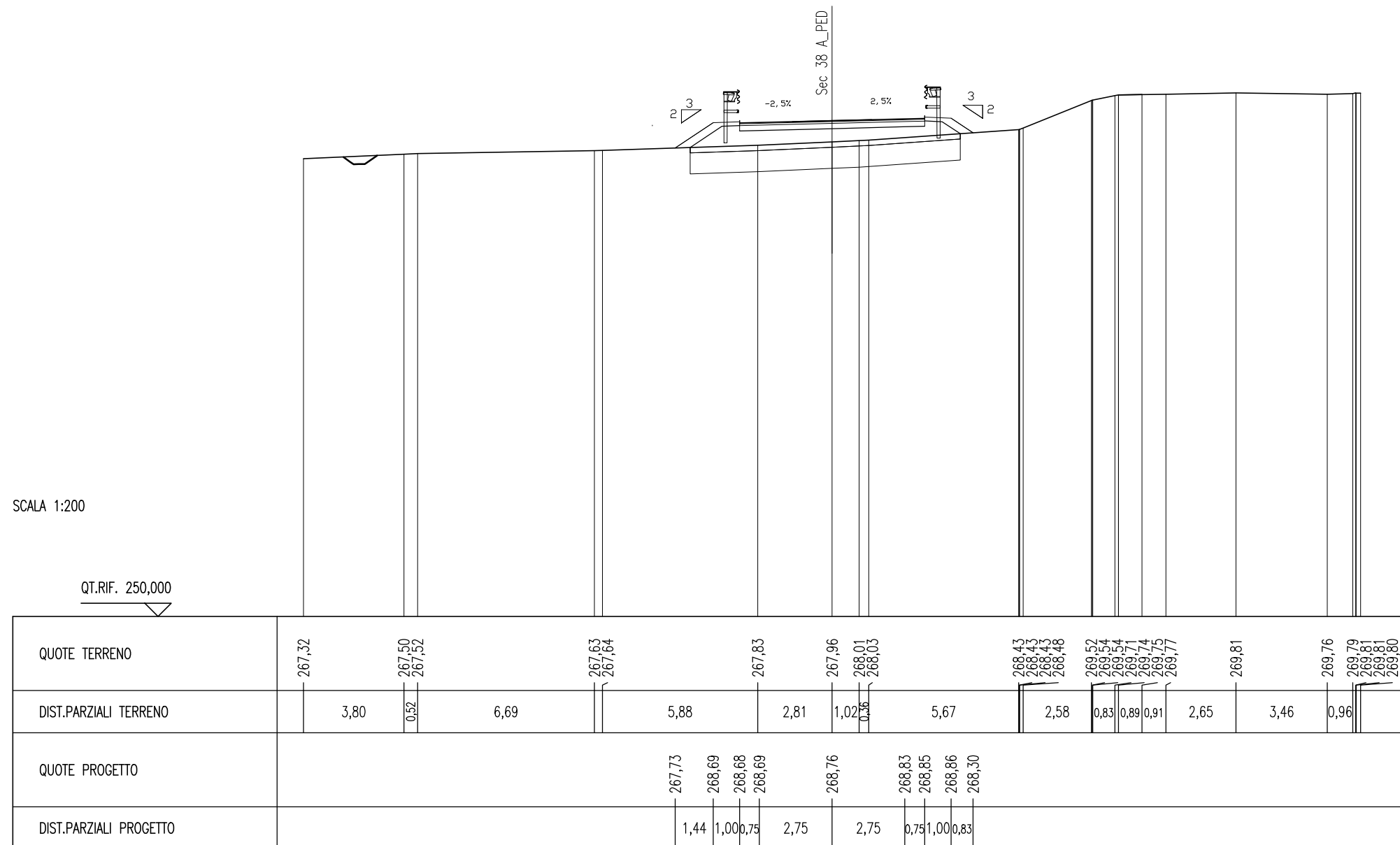
SCAVI E BONIFICHE	
SCOTICO	9,55 m
BONIFICA	7,65 mq
RILEVATI	
RILEVATO	2,89 mq
TERRENO VEGETALE	3,95 m
SOVRASTRUTTURA	
USURA	7,00 m
BINDER	7,00 m
MISTO GRANULARE	7,00 m

SEZIONE N. : 17
 QT. PROGETTO : 268,77
 DIST.PROG. : 203,53
 DIST.PREC. : 20,10
 DIST.SUCC. : 20,00



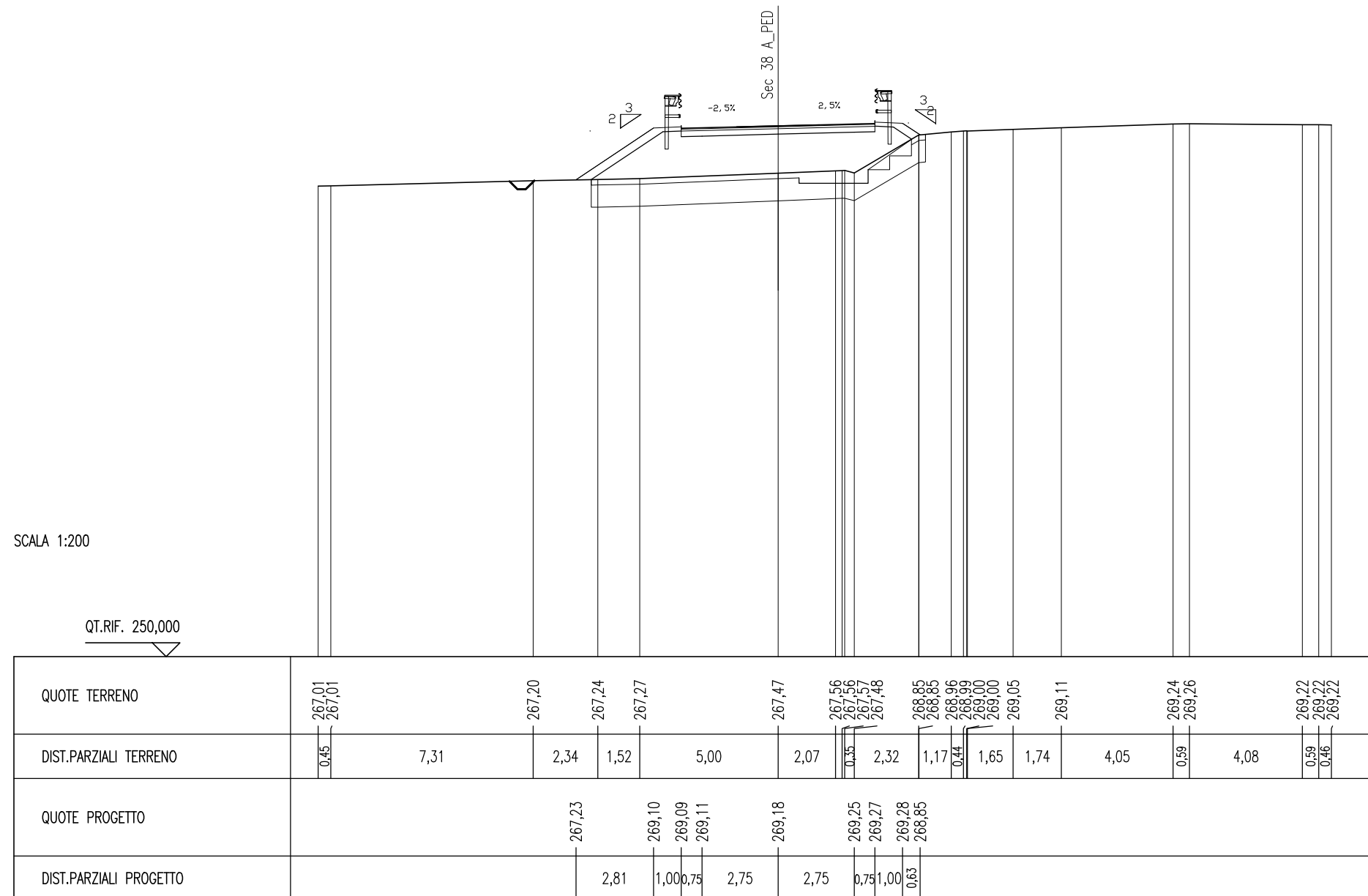
SCAVI E BONIFICHE	
SCOTICO	10,21 m
BONIFICA	8,17 mq
RILEVATI	
RILEVATO	4,94 mq
TERRENO VEGETALE	4,73 m
SOVRASTRUTTURA	
USURA	7,00 m
BINDER	7,00 m
MISTO GRANULARE	7,00 m

SEZIONE N. : 18
 QT. PROGETTO : 268,76
 DIST.PROG. : 223,53
 DIST.PREC. : 20,00
 DIST.SUCC. : 20,00



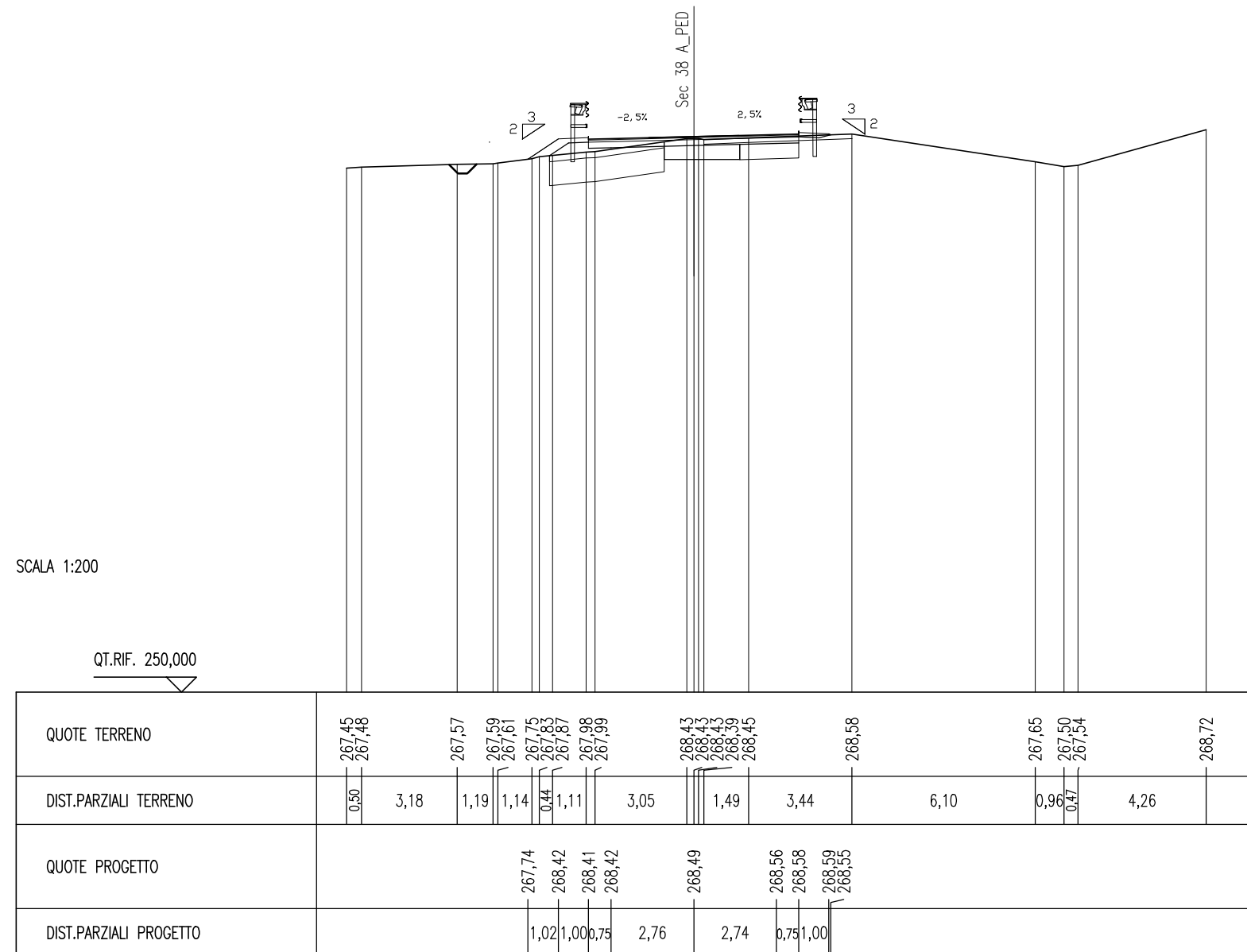
SCAVI E BONIFICHE	
STERRO	1,11 mq
SCOTICO	8,02 m
BONIFICA	8,75 mq
GRADONATURA	1,91 m
RILEVATI	
RILEVATO	15,13 mq
TERRENO VEGETALE	6,13 m
SOVRASTRUTTURA	
USURA	7,00 m
BINDER	7,00 m
MISTO GRANULARE	7,00 m

SEZIONE N. : 23
 QT. PROGETTO : 269,18
 DIST.PROG. : 303,53
 DIST.PREC. : 4,12
 DIST.SUCC. : 0,45



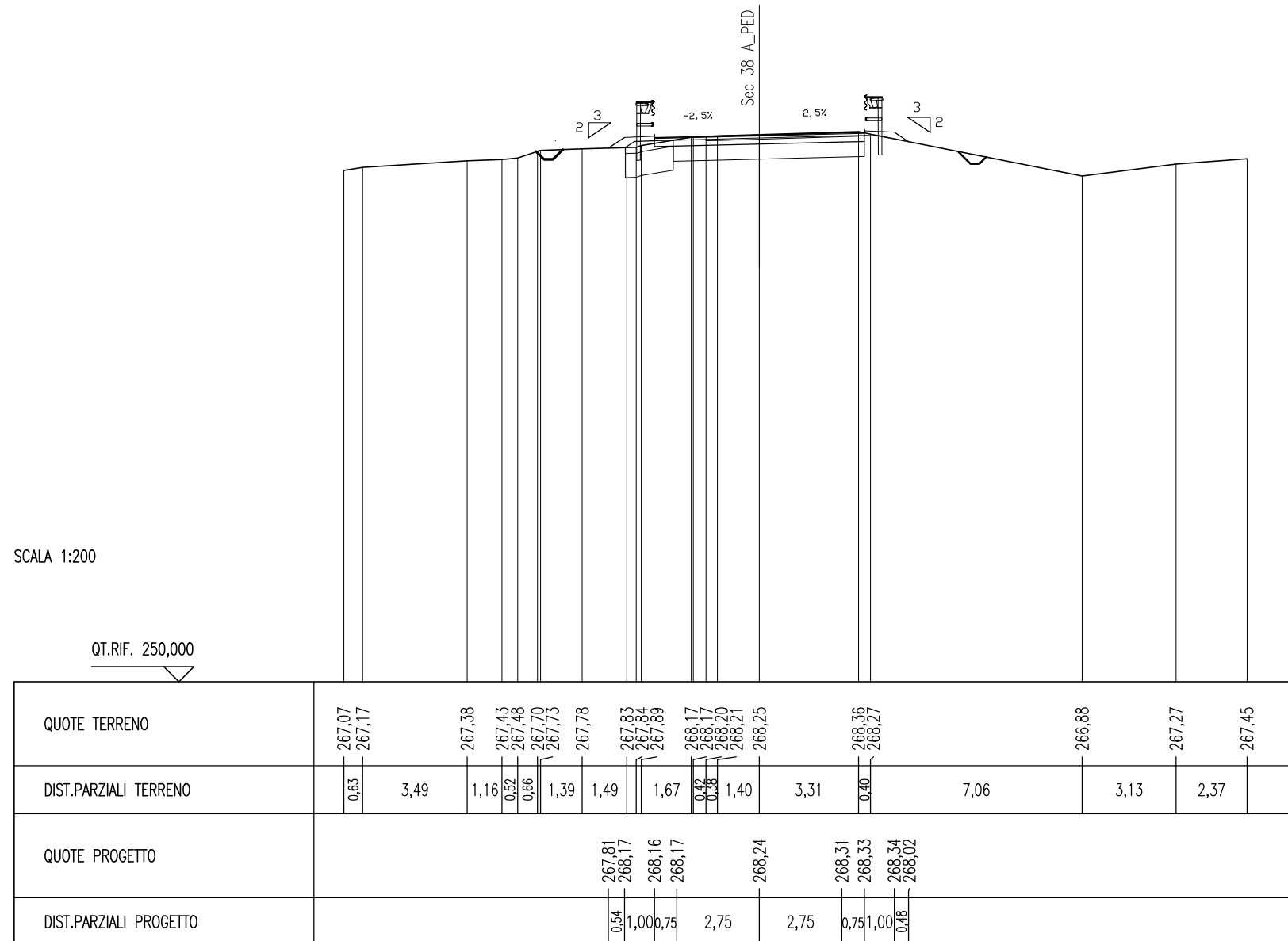
SCAVI E BONIFICHE	
STERRO	1,77 mq
SCOTICO	3,81 m
BONIFICA	4,04 mq
SCARIFICA	4,94 m
RILEVATI	
RILEVATO	1,70 mq
TERRENO VEGETALE	3,29 m
SOVRASTRUTTURA	
USURA	7,00 m
BINDER	7,00 m
MISTO GRANULARE	7,00 m

SEZIONE N. : 33
 QT. PROGETTO : 268,49
 DIST.PROG. : 379,73
 DIST.PREC. : 18,02
 DIST.SUCC. : 2,77



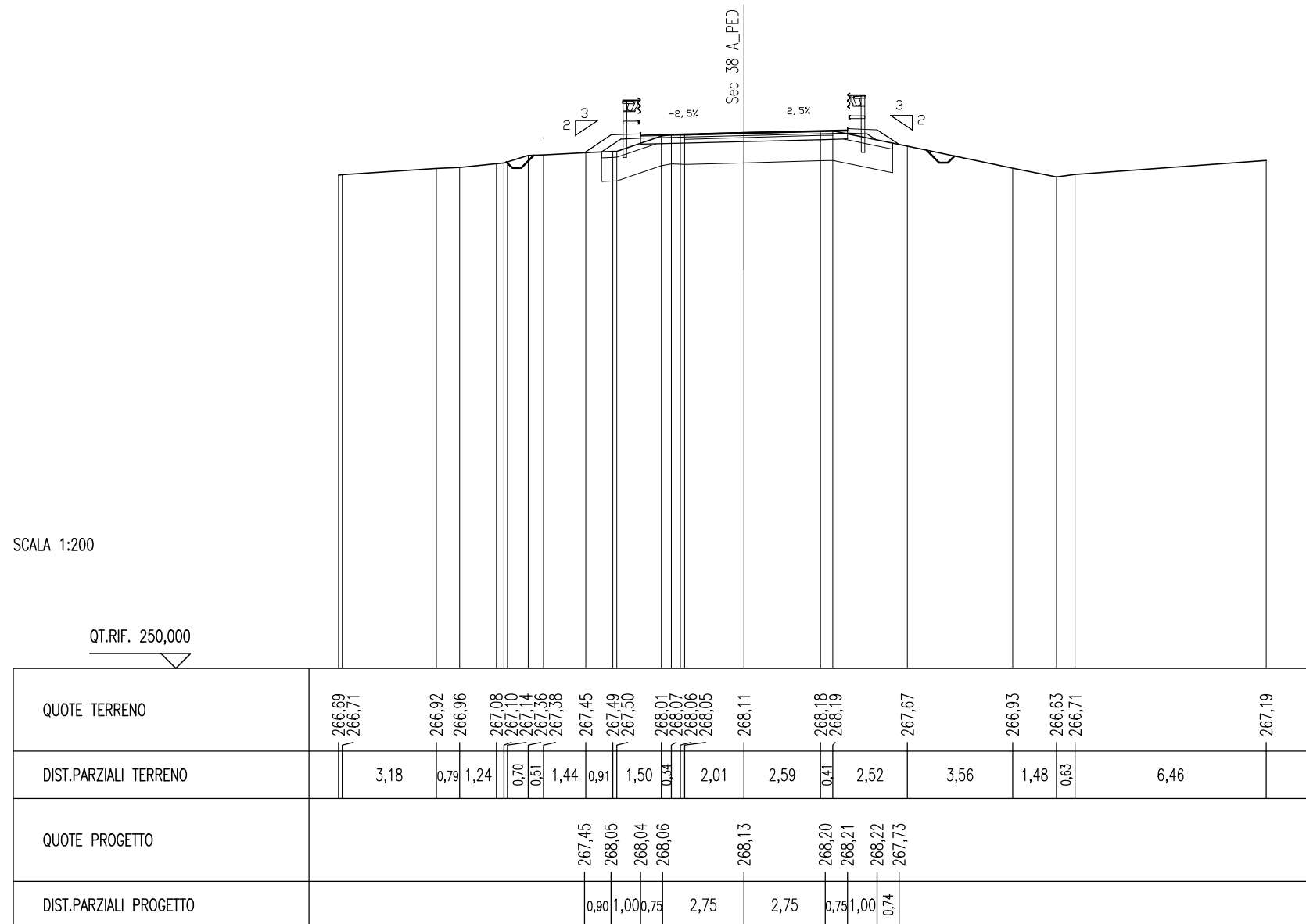
SCAVI E BONIFICHE	
STERRO	1,30 mq
SCOTICO	1,61 m
BONIFICA	4,47 mq
SCARIFICA	5,08 m
RILEVATI	
RILEVATO	0,12 mq
TERRENO VEGETALE	3,23 m
SOVRASTRUTTURA	
USURA	7,00 m
BINDER	7,00 m
MISTO GRANULARE	7,00 m

SEZIONE N. : 35
 QT. PROGETTO : 268,24
 DIST.PROG. : 406,11
 DIST.PREC. : 23,60
 DIST.SUCC. : 12,25



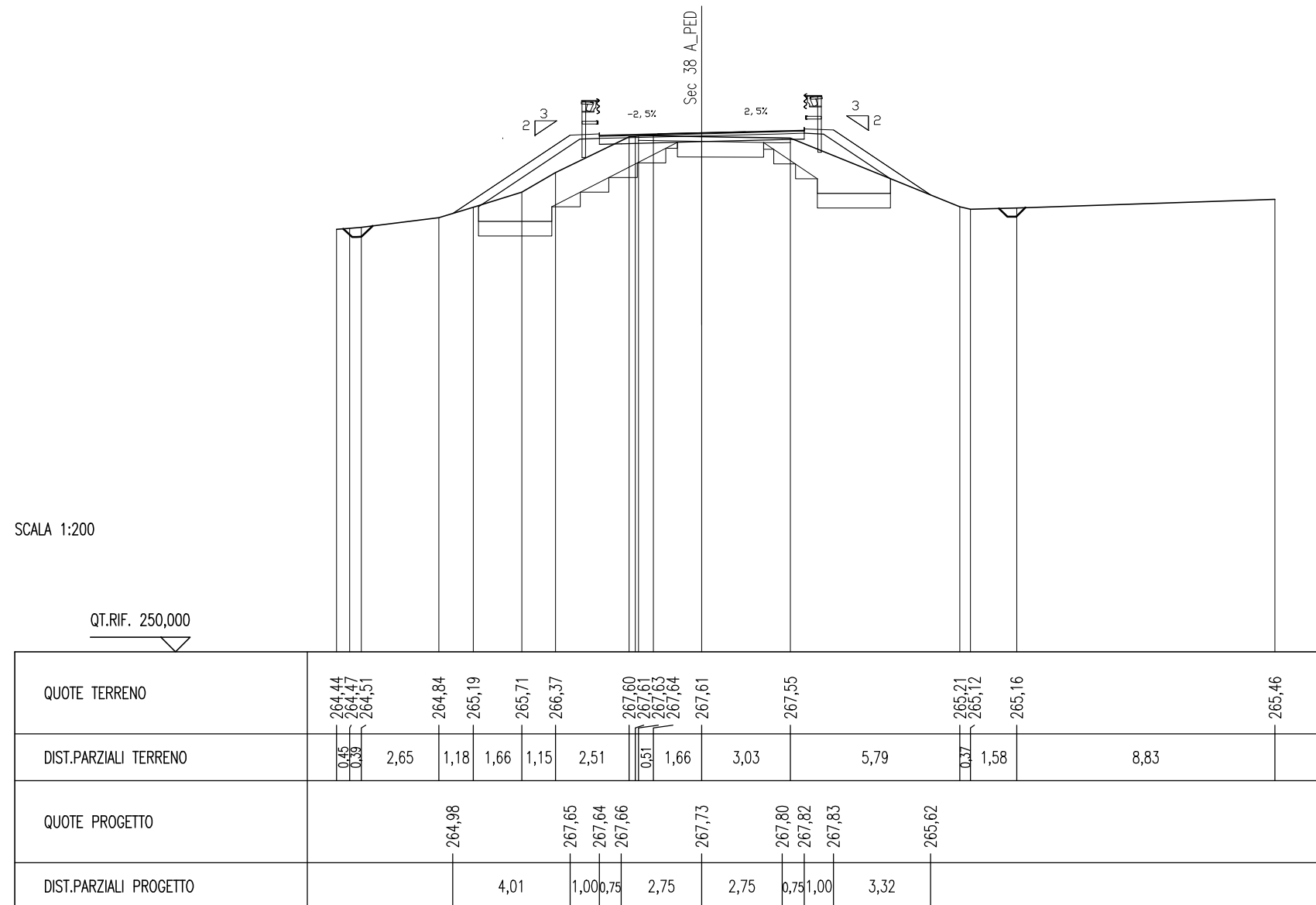
SCAVI E BONIFICHE	
STERRO	1,10 mq
SCOTICO	3,48 m
BONIFICA	7,37 mq
SCARIFICA	5,00 m
RILEVATI	
RILEVATO	0,38 mq
TERRENO VEGETALE	3,97 m
SOVRASTRUTTURA	
USURA	7,00 m
BINDER	7,00 m
MISTO GRANULARE	7,00 m

SEZIONE N. : 36
 QT. PROGETTO : 268,13
 DIST.PROG. : 418,36
 DIST.PREC. : 12,25
 DIST.SUCC. : 1,64



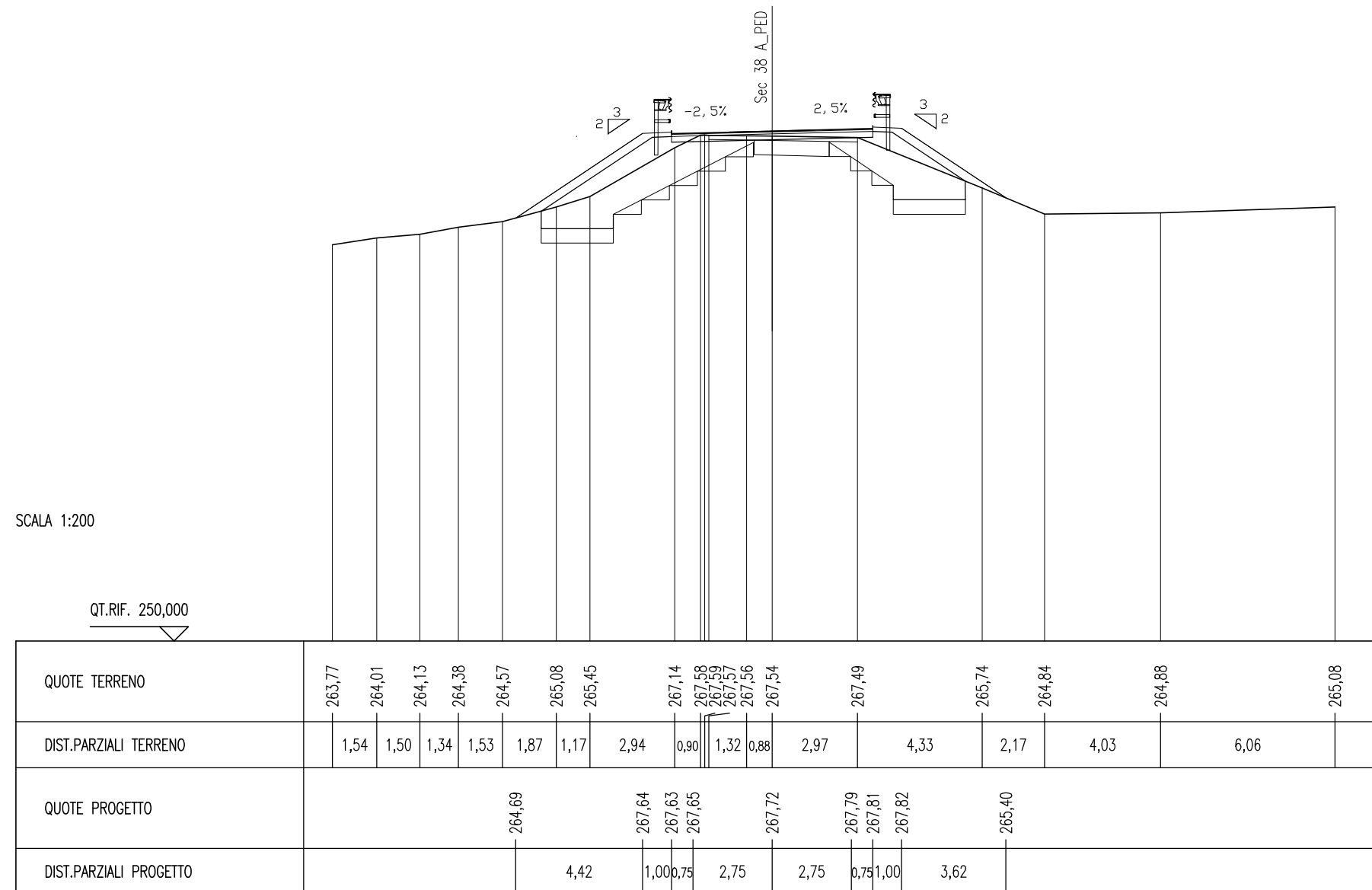
SCAVI E BONIFICHE	
STERRO	5,23 mq
BONIFICA	4,02 mq
GRADONATURA	7,04 m
SCARIFICA	5,20 m
RILEVATI	
RILEVATO	8,10 mq
TERRENO VEGETALE	10,76 m
SOVRASTRUTTURA	
USURA	7,00 m
BINDER	7,00 m
MISTO GRANULARE	7,00 m

SEZIONE N. : 39
 QT. PROGETTO : 267,73
 DIST.PROG. : 460,00
 DIST.PREC. : 20,00
 DIST.SUCC. : 8,10



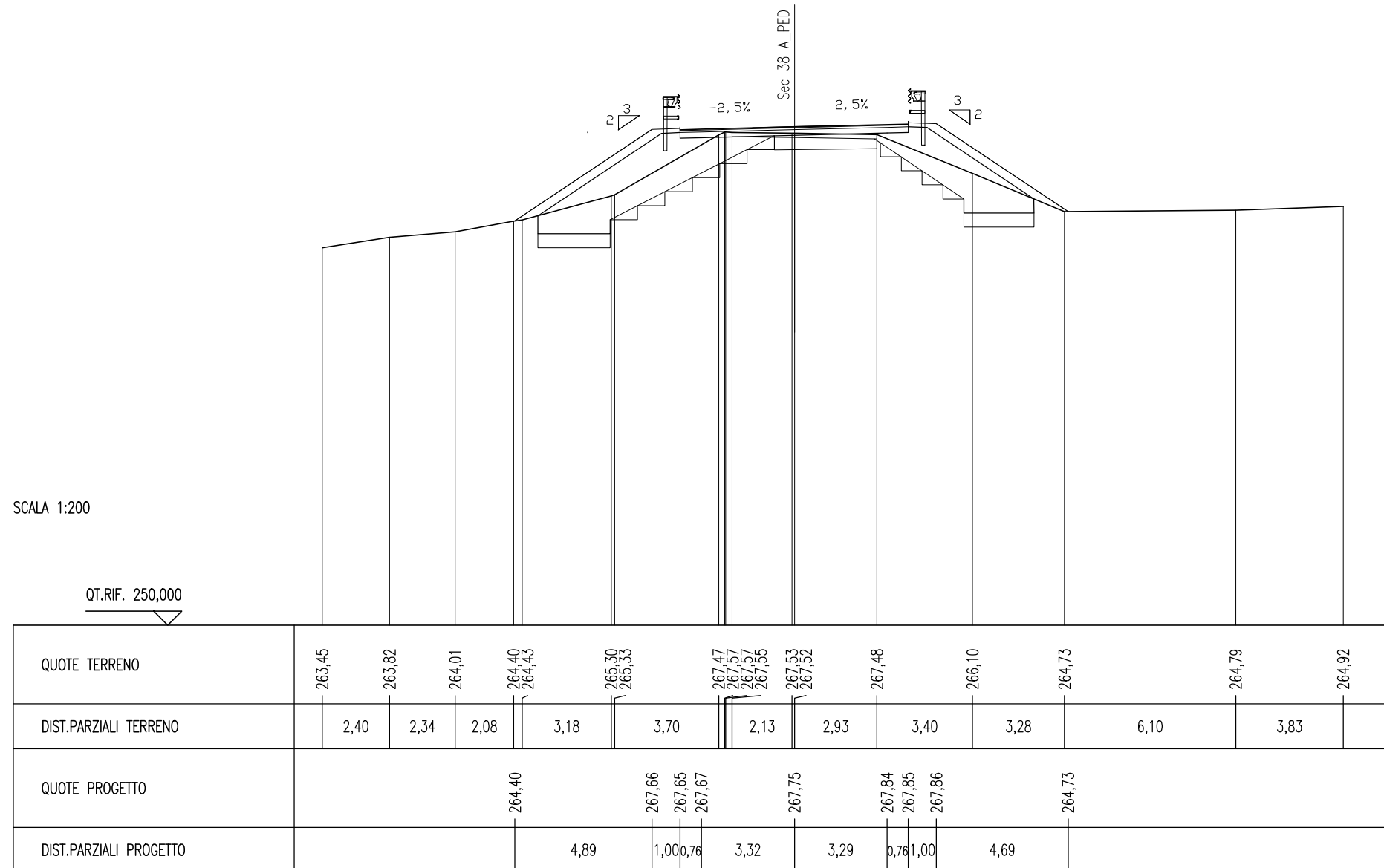
SCAVI E BONIFICHE	
STERRO	5,60 mq
BONIFICA	3,83 mq
GRADONATURA	8,17 m
SCARIFICA	5,16 m
RILEVATI	
RILEVATO	9,56 mq
TERRENO VEGETALE	11,67 m
SOVRASTRUTTURA	
USURA	7,00 m
BINDER	7,00 m
MISTO GRANULARE	7,00 m

SEZIONE N. : 40
 QT. PROGETTO : 267,72
 DIST.PROG. : 468,10
 DIST.PREC. : 8,10
 DIST.SUCC. : 3,43



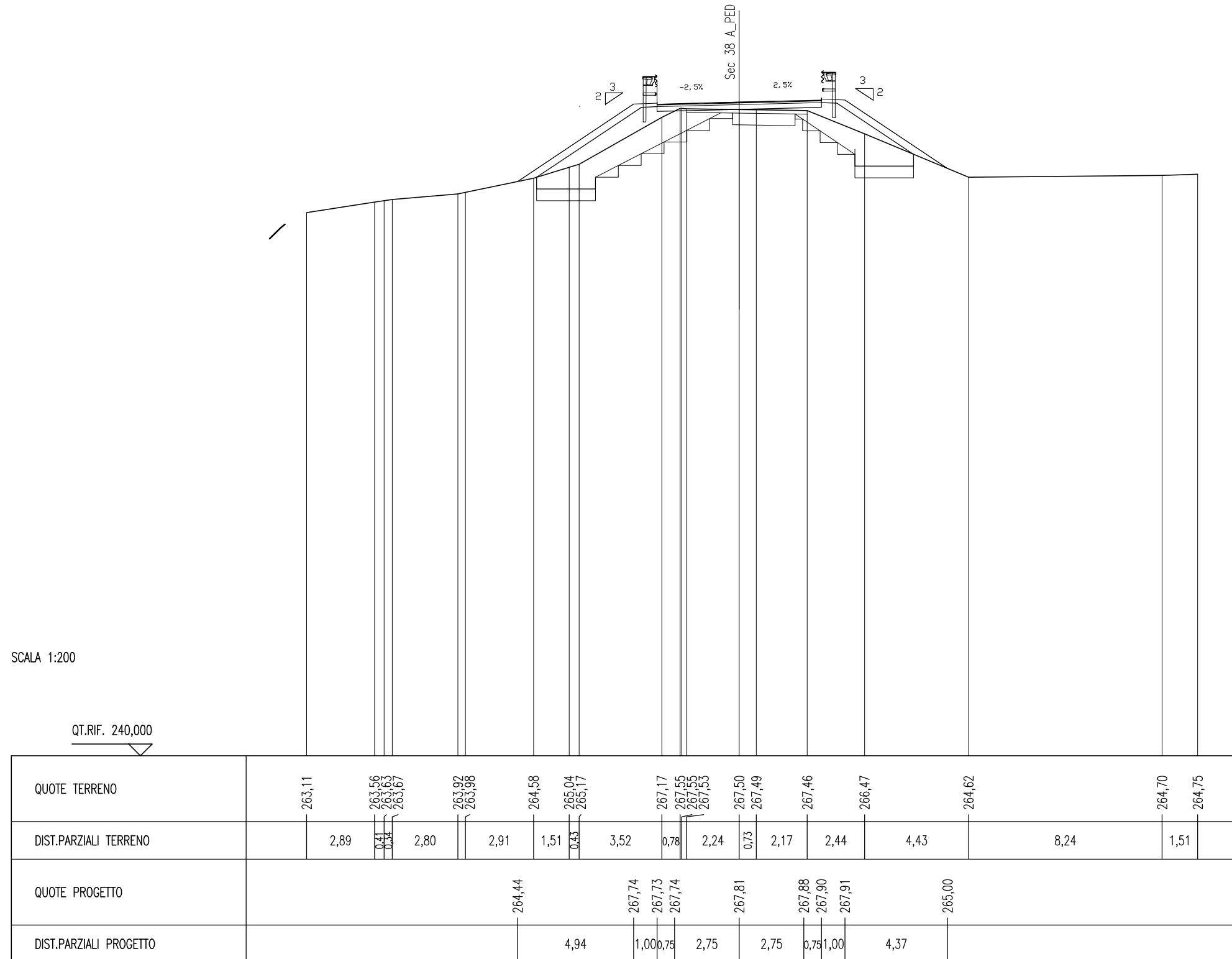
SCAVI E BONIFICHE	
STERRO	5,19 mq
BONIFICA	4,00 mq
GRADONATURA	10,38 m
SCARIFICA	5,14 m
RILEVATI	
RILEVATO	12,85 mq
TERRENO VEGETALE	13,51 m
SOVRASTRUTTURA	
USURA	8,13 m
BINDER	8,13 m
MISTO GRANULARE	8,13 m

SEZIONE N. : 41
 QT. PROGETTO : 267,75
 DIST.PROG. : 471,53
 DIST.PREC. : 3,43
 DIST.SUCC. : 3,56



SCAVI E BONIFICHE	
STERRO	4,86 mq
BONIFICA	3,83 mq
GRADONATURA	9,08 m
SCARIFICA	5,13 m
RILEVATI	
RILEVATO	11,00 mq
TERRENO VEGETALE	13,20 m
SOVRASTRUTTURA	
USURA	7,00 m
BINDER	7,00 m
MISTO GRANULARE	7,00 m

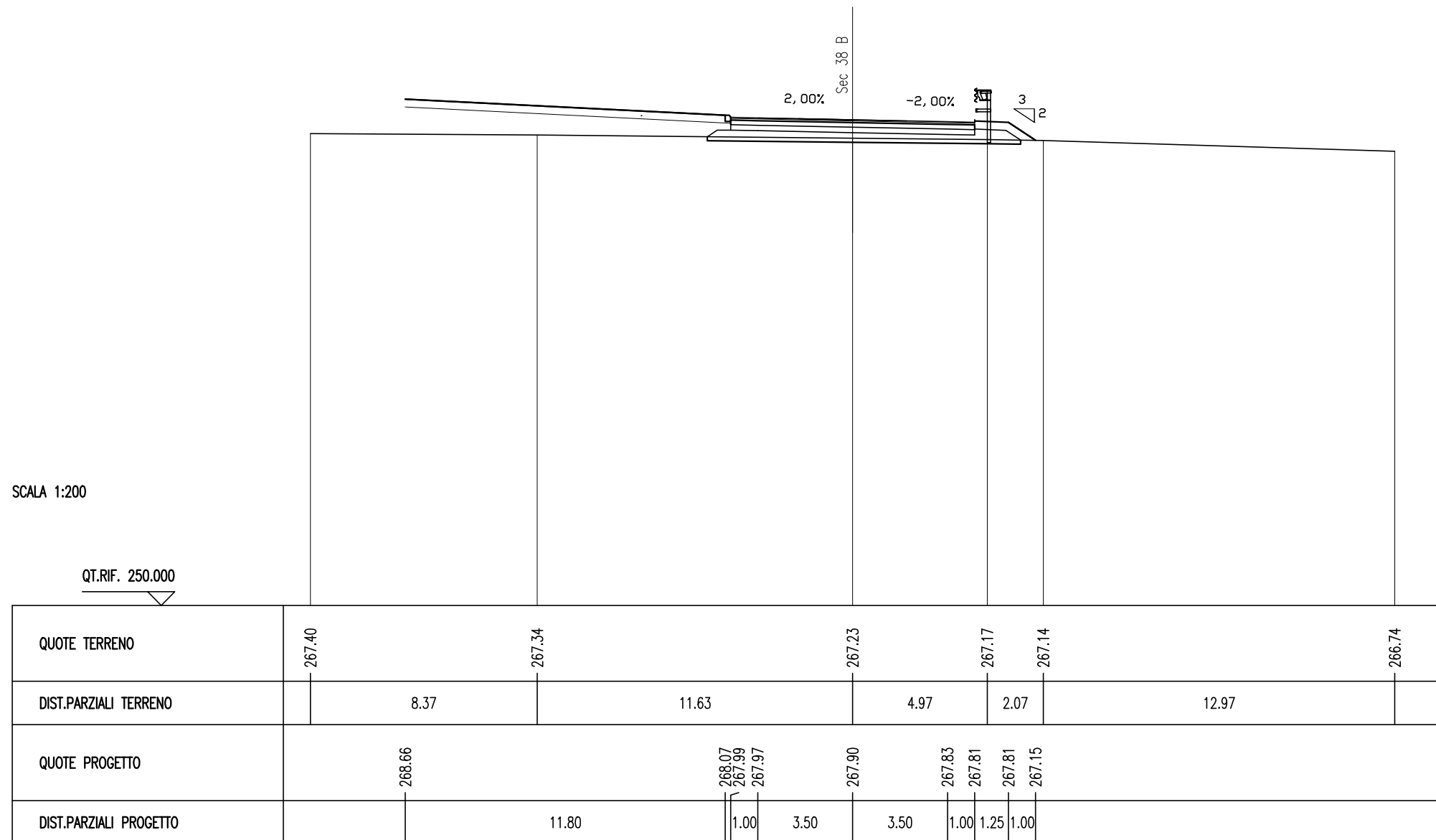
SEZIONE N. : 42
 QT. PROGETTO : 267,81
 DIST.PROG. : 475,10
 DIST.PREC. : 3,56
 DIST.SUCC. : 4,50



VIABILITA' SECONDARIA
TRONCO 38B

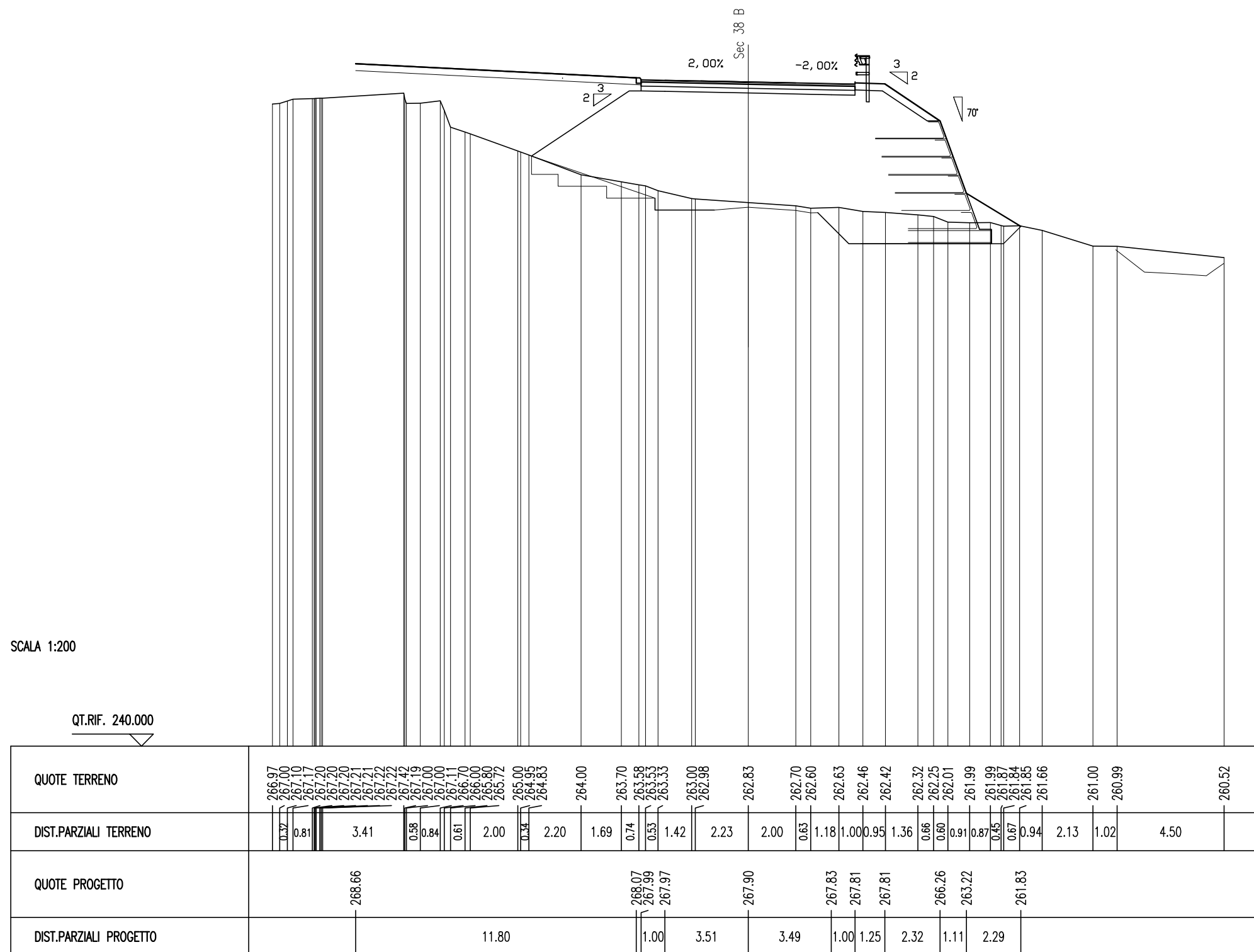
SCAVI E BONIFICHE Sec 38 B	
SCARIFICA	11.57 m
RILEVATI Sec 38 B	
RIEMPIMENTO	8.76 mq
RILEVATO	4.33 mq
TERRENO VEGETALE	14.26 m
SOVRAST. Sec 38 B	
USURA	9.00 m
BINDER	9.00 m
BASE	9.00 m
MISTO GRANULARE	9.00 m

SEZIONE N. : 1
 QT. PROGETTO : 267.90
 DIST.PROG. : 0.00
 DIST.SUCC. : 10.00



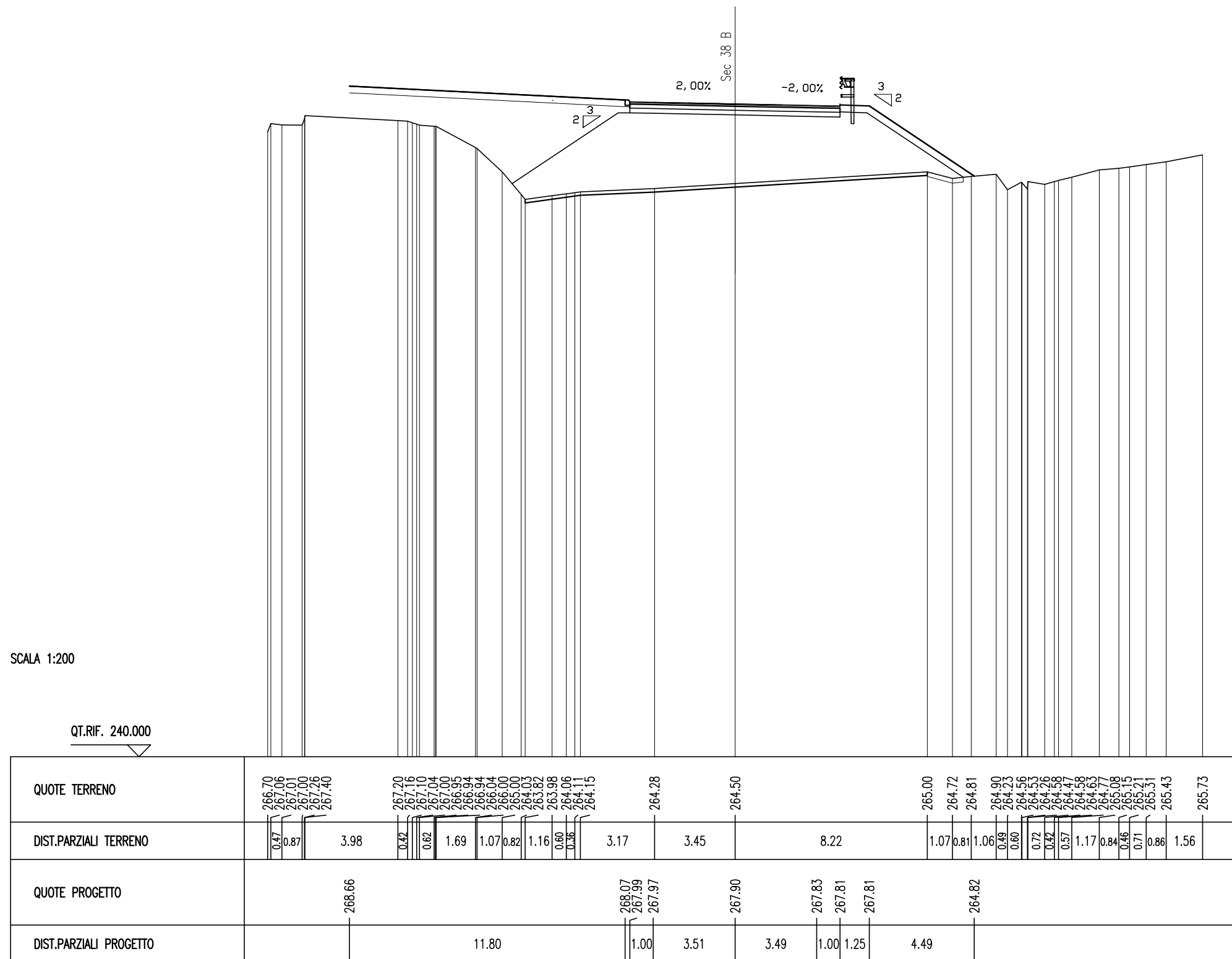
SCAVI E BONIFICHE Sec 38 B	
STERRO	9.26 mq
SCOTICO	4.34 m
SBANCAMENTO MURO	0.83 mq
GRADONATURA	5.48 m
RILEVATI Sec 38 B	
RIEMPIMENTO	23.74 mq
RILEVATO	80.40 mq
TERRENO VEGETALE	15.85 m
SOVRAST. Sec 38 B	
USURA	9.00 m
BINDER	9.00 m
BASE	9.00 m
MISTO GRANULARE	9.00 m

SEZIONE N. : 3
 QT. PROGETTO : 267.90
 DIST.PROG. : 20.00
 DIST.PREC. : 10.00
 DIST.SUCC. : 10.00



SCAVI E BONIFICHE Sec 38 B	
SCOTICO	1.55 m
SCARIFICA	17.21 m
RILEVATI Sec 38 B	
RIEMPIMENTO	19.98 mq
RILEVATO	47.77 mq
TERRENO VEGETALE	18.46 m
SOVRAST. Sec 38 B	
USURA	8.99 m
BINDER	8.99 m
BASE	8.99 m
MISTO GRANULARE	8.99 m

SEZIONE N. : 10
 QT. PROGETTO : 267.90
 DIST.PROG. : 80.00
 DIST.PREC. : 10.00
 DIST.SUCC. : 20.00



SCAVI E BONIFICHE Sec 38 B	
SCARIFICA	11.57 m
RILEVATI Sec 38 B	
RIEMPIMENTO	8.77 mq
RILEVATO	4.33 mq
TERRENO VEGETALE	14.26 m
SOVRAST. Sec 38 B	
USURA	9.00 m
BINDER	9.00 m
BASE	9.00 m
MISTO GRANULARE	9.00 m

SEZIONE N. : 12
 QT. PROGETTO : 267.90
 DIST.PROG. : 103.67
 DIST.PREC. : 3.67

