



# ANAS S.p.A.

DIREZIONE REGIONALE PER LA SICILIA

### PA17/08

Affidamento a Contraente Generale dei "Lavori di ammodernamento del tratto Palermo - Lercara Friddi, lotto funzionale dal km 14,4 (km. 0,0 del Lotto 2) compreso il tratto di raccordo della rotatoria Bolognetta, al km 48,0 (km. 33,6 del Lotto 2 - Svincolo Manganaro incluso) compresi i raccordi con le attuali SS n.189 e SS n.121

## Bolognetta S.c.p.a.

Contraente Generale:  
Ing. *Pierfrancesco Paglini*

**BOLOGNETTA S.c.p.a.**

Il Responsabile Ambientale:  
Ing. *Claudio Lamberti*

### - PERIZIA DI VARIANTE N.1 -

Titolo elaborato:

### MODIFICA TECNICA N. 125

## PROGETTO DELL' INFRASTRUTTURA - VIABILITA' COMPLEMENTARI E SECONDARIE SEZIONI TRASVERSALI Tronchi 39, 40

Codice Unico Progetto (CUP) : **F41B03000230001**

OPERA	ARGOMENTO	DOC. E PROG.	FASE	REVISIONE
PA17/08	PE	VS	M020	5 0

CARTELLA:	FILE NAME:	NOTE:	PROT.	SCALA:	
0 6	PEVSM020_50_4137.DWG	1=1	4 1 3 7	1:200	
5					
4					
3					
2					
1					
0	PRIMA EMISSIONE		Novembre 2015	A.Cecchelli S. Fortino D. Tironi	
REV.	DESCRIZIONE	DATA	REDATTO	VERIFICATO	APPROVATO

A.T.I. Progettisti :

Capogruppo:

### **POLITECNICA**

INGEGNERIA E ARCHITETTURA

Viale Amendola, 6 - 50121 Firenze  
tel 055/2001660 fax 055/2344856  
e-mail poliffi@politecnica.it

Mandante:

### **ACS** ingegneri

Via Catani,28/c - 59100 Prato  
tel 0574.527864 fax 0574.568066  
E-mail acs@acsingegneri.it

Il Progettista Responsabile  
Ing. *Marcello Mancone*




Il Geologo  
dott. *Pietro Accolti Gil*



Il Coordinatore per la Sicurezza  
in fase di esecuzione:  
Ing. *Francesco Cocciante*

Il Coordinatore per la sicurezza  
in fase di Esecuzione  
Ing. *Francesco Cocciante*



Il Direttore dei Lavori:  
Ing. *Sandro Favero*

Il Direttore dei Lavori  
Ing. *Sandro Favero*



ANAS S.p.A.

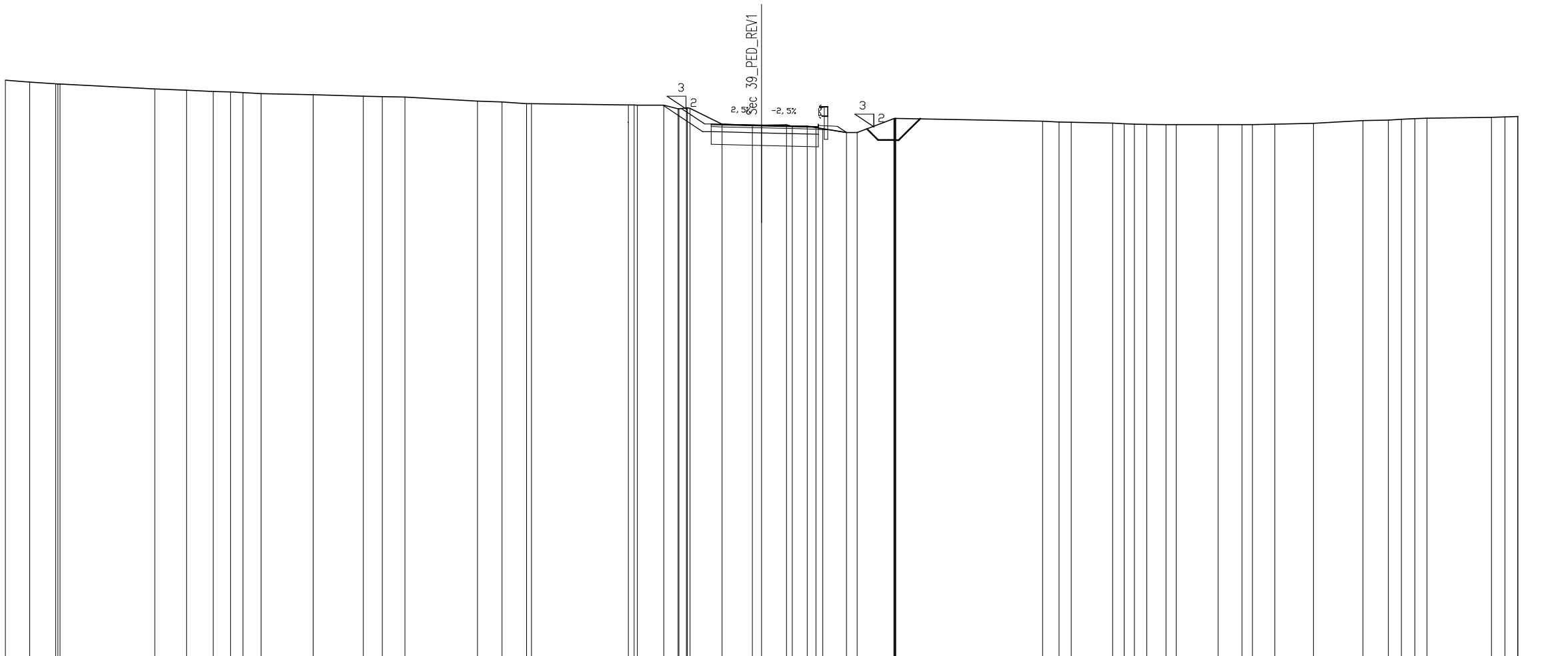
DATA:	PROTOCOLLO:	VISTO: IL RESPONSABILE DEL PROCEDIMENTO
CODICE PROGETTO	<b>LO410C E 1101</b>	<i>Dott. Ing. Ettore de Cesbron de la Grennelais</i>

SCAVI E BONIFICHE	
STERRO	2,14 mq
BONIFICA	2,13 mq
RILEVATI	
TERRENO VEGETALE	2,56 m
SOVRASTRUTTURA	
USURA	4,25 m
BINDER	4,25 m
MISTO GRANULARE	4,25 m

SEZIONE N. : 1  
 QT. PROGETTO : 281,29  
 DIST.PROG. : 0,00  
 DIST.SUCC. : 20,00

SCALA 1:200

QT.RIF. 260,000



QUOTE TERRENO	283,08	283,00	282,93	282,93	282,92	282,73	282,68	282,63	282,61	282,59	282,54	282,50	282,44	282,43	282,41	282,25	282,21	282,15	282,14	282,10	282,09	282,09	282,09	282,09	281,95	281,94	281,98	281,96	281,93	281,88	281,89	281,31	281,25	281,25	281,23	281,20	281,16	281,10	281,00	281,55	281,56	281,56	281,56	281,56	281,45	281,42	281,41	281,37	281,35	281,35	281,33	281,32	281,32	281,31	281,32	281,32	281,32	281,33	281,37	281,48	281,50	281,53	281,53	281,56	281,57	281,60	281,62	281,64	281,64
DIST.PARZIALI TERRENO	0,97	1,03		3,76		1,26	1,06	0,68	0,49	0,59	0,73	2,06	1,99	0,76	0,89	2,88	0,98	0,97		3,84	1,06	0,57		1,27	1,20	0,77	0,99	0,59	0,35	0,15	0,25	0,94	0,42	1,46		5,83	0,65	0,48		1,64	0,45	0,41	0,49	0,76	0,41		1,66	0,95	0,41	0,89	1,53	1,96	1,01	0,52	0,54	0,48		2,56	0,53	0,51		281,60	281,62	281,64	281,64				
QUOTE PROGETTO																			281,95	281,34	281,34	281,33	281,29	281,25	281,23	281,25	281,25	281,00																																									
DIST.PARZIALI PROGETTO																			0,92	0,50	1,50	1,50	0,75	0,75	0,38																																												

















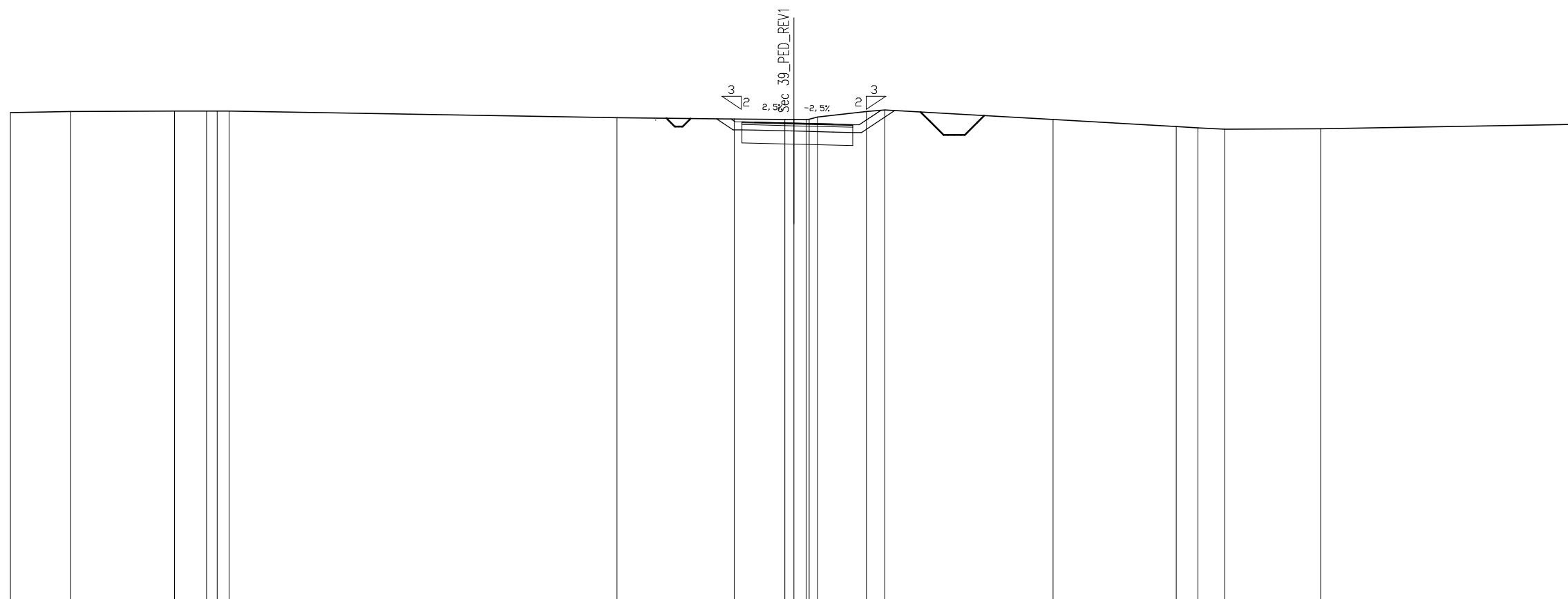


SCAVI E BONIFICHE	
STERRO	3,20 mq
BONIFICA	2,13 mq
RILEVATI	
TERRENO VEGETALE	1,70 m
SOVRASTRUTTURA	
USURA	4,24 m
BINDER	4,24 m
MISTO GRANULARE	4,24 m

SEZIONE N. : 6  
 QT. PROGETTO : 278,31  
 DIST.PROG. : 99,99  
 DIST.PREC. : 8,78  
 DIST.SUCC. : 23,26

SCALA 1:200

QT.RIF. 260,000



QUOTE TERRENO	278,71	278,76	278,78	278,78	278,78	278,78	278,52	278,47	278,45	278,46	278,46	278,46	278,18	278,14	278,08	278,10	278,27	
DIST.PARZIALI TERRENO	2,31	3,97	1,23	0,41	0,46	14,85	4,49	1,94	0,49	0,47	1,88	0,70	6,44	4,72	0,83	1,02	3,67	9,84
QUOTE PROGETTO									278,48	278,36	278,35	278,31	278,27	278,25	278,25	278,80		
DIST.PARZIALI PROGETTO									0,50	1,49	1,50	0,75	0,82					



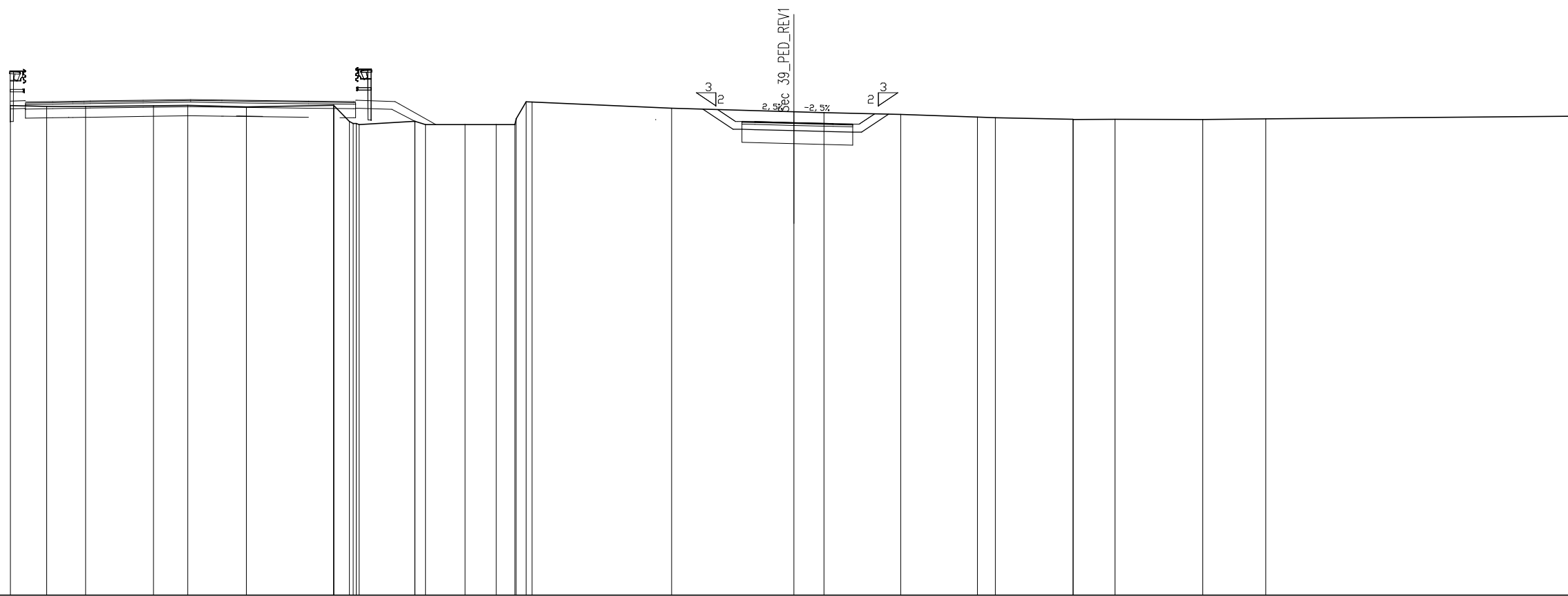


SCAVI E BONIFICHE	
STERRO	4,36 mq
BONIFICA	2,13 mq
RILEVATI	
TERRENO VEGETALE	2,04 m
SOVRASTRUTTURA	
USURA	4,24 m
BINDER	4,24 m
MISTO GRANULARE	4,24 m

SEZIONE N. : 7  
 QT. PROGETTO : 278,07  
 DIST.PROG. : 124,73  
 DIST.PREC. : 1,48  
 DIST.SUCC. : 4,39

SCALA 1:200

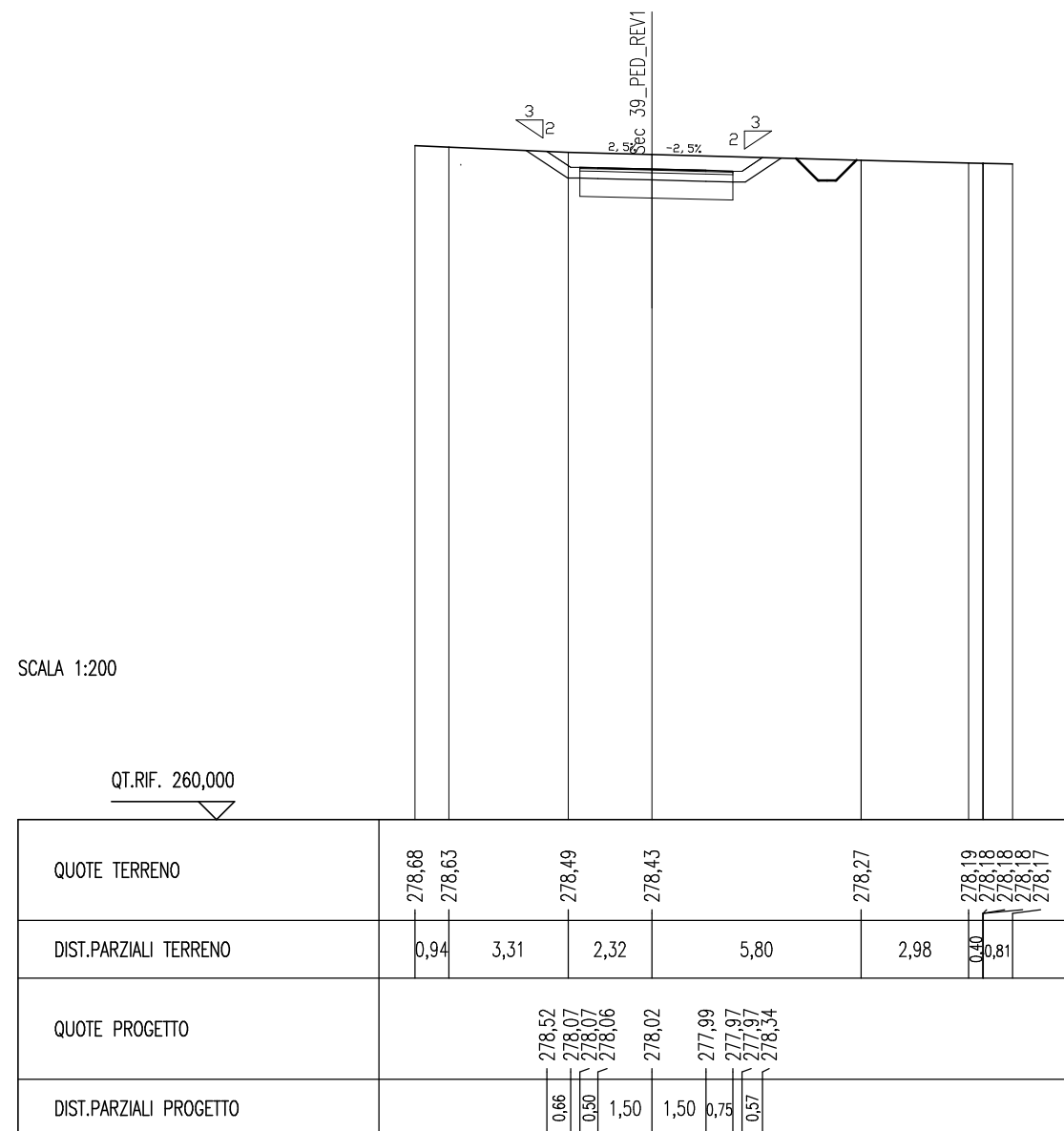
QT.RIF. 260,000



QUOTE TERRENO	278,72	278,69	278,69	278,72	278,73	278,68	278,73	278,73	278,12	278,04	278,00	278,12	278,00	278,00	278,00	278,49	278,46	278,39	278,29	278,26	278,20	278,20	278,20	278,19	278,22	278,32
DIST.PARZIALI TERRENO	1,39	1,49	2,60	1,31	2,24	3,34	0,59	2,13	0,41	1,52	1,19	0,71	0,38	5,34	4,68	1,15	2,93	2,94	0,69	2,98	1,60	3,36	2,42	11,93		
QUOTE PROGETTO															278,57	278,12	278,10	278,07	278,03	278,01	278,01	278,41				
DIST.PARZIALI PROGETTO															0,69	0,50	1,49	1,50	0,75	0,60						

SCAVI E BONIFICHE	
STERRO	4,22 mq
BONIFICA	2,13 mq
RILEVATI	
TERRENO VEGETALE	1,98 m
SOVRASTRUTTURA	
USURA	4,25 m
BINDER	4,25 m
MISTO GRANULARE	4,25 m

SEZIONE N. : 7.A  
 QT. PROGETTO : 278,02  
 DIST.PROG. : 129,12  
 DIST.PREC. : 4,39  
 DIST.SUCC. : 21,00

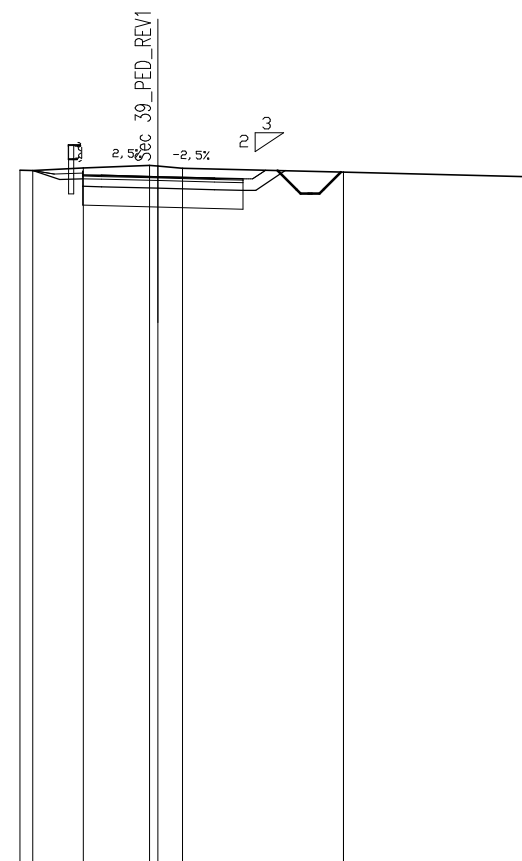


SCAVI E BONIFICHE	
STERRO	2,99 mq
BONIFICA	2,13 mq
RILEVATI	
TERRENO VEGETALE	2,00 m
SOVRASTRUTTURA	
USURA	4,24 m
BINDER	4,24 m
MISTO GRANULARE	4,24 m

SEZIONE N. : 8  
 QT. PROGETTO : 278,25  
 DIST.PROG. : 150,12  
 DIST.PREC. : 21,00  
 DIST.SUCC. : 5,21

SCALA 1:200

QT.RIF. 260,000

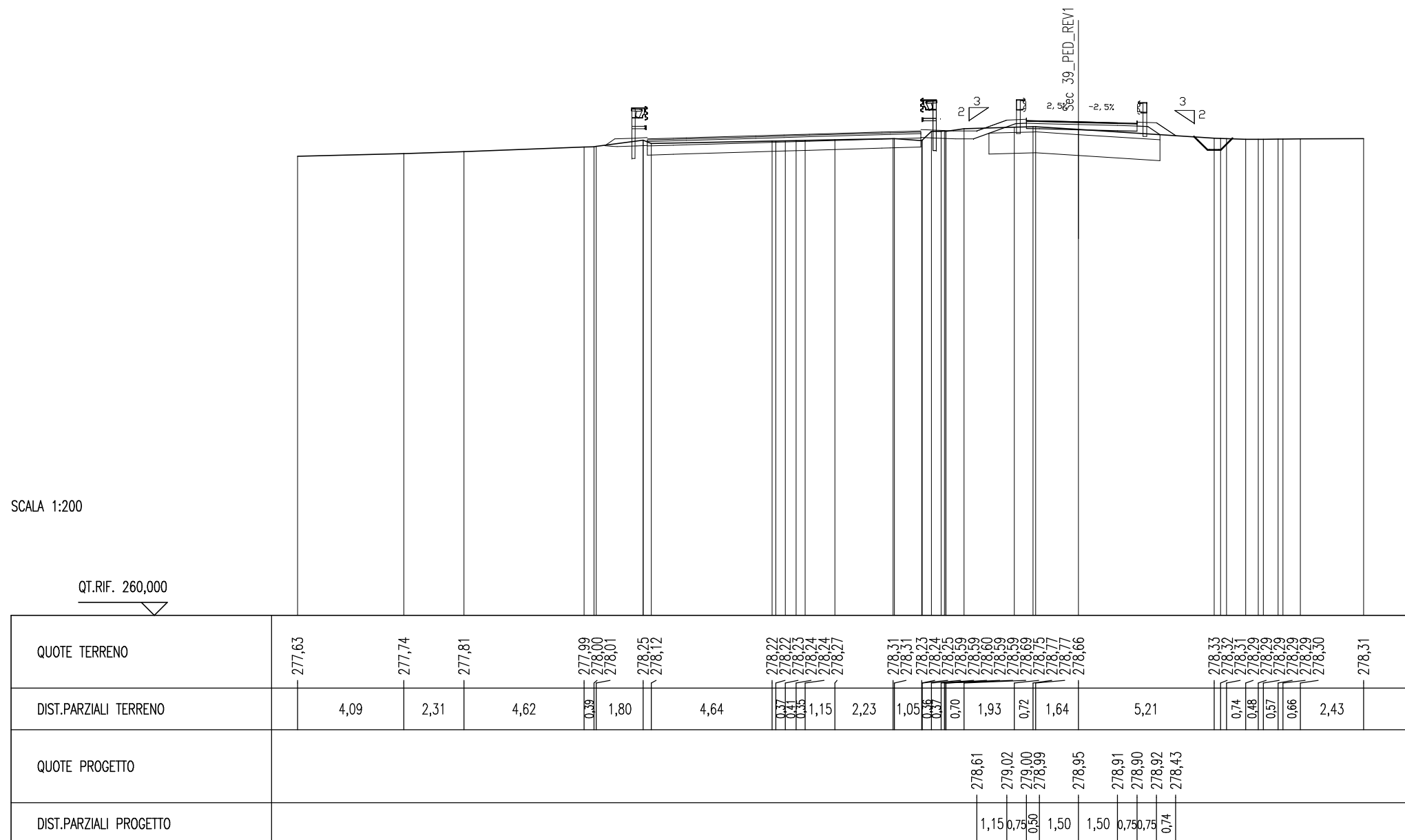


QUOTE TERRENO	278,42 278,41	278,48	278,55 278,53 278,47	278,37	278,24
DIST.PARZIALI TERRENO	0,34 1,34	1,76	0,65	4,26	5,09
QUOTE PROGETTO	278,41 278,31	278,29 278,28	278,25	278,21 278,19	278,19 278,42
DIST.PARZIALI PROGETTO	0,37 0,75	0,30 1,49	1,50	0,75	0,35



SCAVI E BONIFICHE	
STERRO	0,34 mq
SCOTICO	6,57 m
BONIFICA	5,26 mq
RILEVATI	
RILEVATO	0,36 mq
TERRENO VEGETALE	3,62 m
SOVRASTRUTTURA	
USURA	4,25 m
BINDER	4,25 m
MISTO GRANULARE	4,25 m


SEZIONE N. : 8.B  
 QT. PROGETTO : 278,95  
 DIST.PROG. : 165,25  
 DIST.PREC. : 9,92  
 DIST.SUCC. : 3,91





SCAVI E BONIFICHE	
STERRO	0,23 mq
SCOTICO	6,71 m
BONIFICA	5,36 mq
RILEVATI	
RILEVATO	1,40 mq
TERRENO VEGETALE	4,12 m
SOVRASTRUTTURA	
USURA	4,25 m
BINDER	4,25 m
MISTO GRANULARE	4,25 m

SEZIONE N. : 9  
 QT. PROGETTO : 279,28  
 DIST.PROG. : 170,22  
 DIST.PREC. : 1,06  
 DIST.SUCC. : 2,85



SCALA 1:200

QT.RIF. 260,000

QUOTE TERRENO	278,82	278,82	278,86	278,88	278,81	278,64	278,60	278,57	278,49	278,48	278,49	278,49
DIST.PARZIALI TERRENO	0,33	1,45	1,04	1,01	2,61	0,82	0,75	2,30	1,49	0,61	1,33	
QUOTE PROGETTO	278,57	279,35	279,33	279,32	279,28	279,25	279,23	279,25	278,58			
DIST.PARZIALI PROGETTO	1,17	0,75	0,30	1,50	1,50	0,75	0,75	1,01				





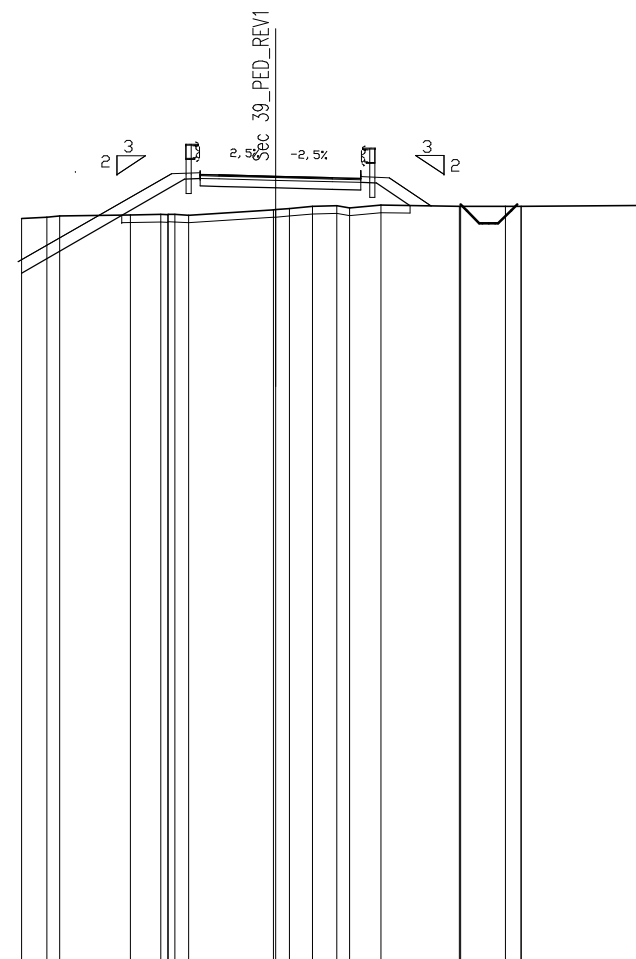


SCAVI E BONIFICHE	
STERRO	1,95 mq
SCOTICO	7,64 m
RILEVATI	
RILEVATO	4,14 mq
TERRENO VEGETALE	7,52 m
SOVRASTRUTTURA	
USURA	4,25 m
BINDER	4,25 m
MISTO GRANULARE	4,25 m

SEZIONE N. : 10  
 QT. PROGETTO : 280,79  
 DIST.PROG. : 190,54  
 DIST.PREC. : 8,47  
 DIST.SUCC. : 18,06

SCALA 1:200

QT.RIF. 260,000



QUOTE TERRENO	279,68	279,72	279,75	279,77	279,79	279,78	279,79	279,77	279,91	279,92	279,92	280,00	280,00	280,00	280,00	280,03
DIST.PARZIALI TERRENO	0,67	0,34	1,88	0,80	0,36	2,25	0,36	0,61	0,65	0,34	0,83	2,08	1,19	0,41	3,51	
QUOTE PROGETTO	278,54				280,86	280,84	280,83	280,79	280,76	280,74	280,76	280,01				
DIST.PARZIALI PROGETTO		4,07			0,75	0,30	1,50	1,50	0,75	0,75	1,11					









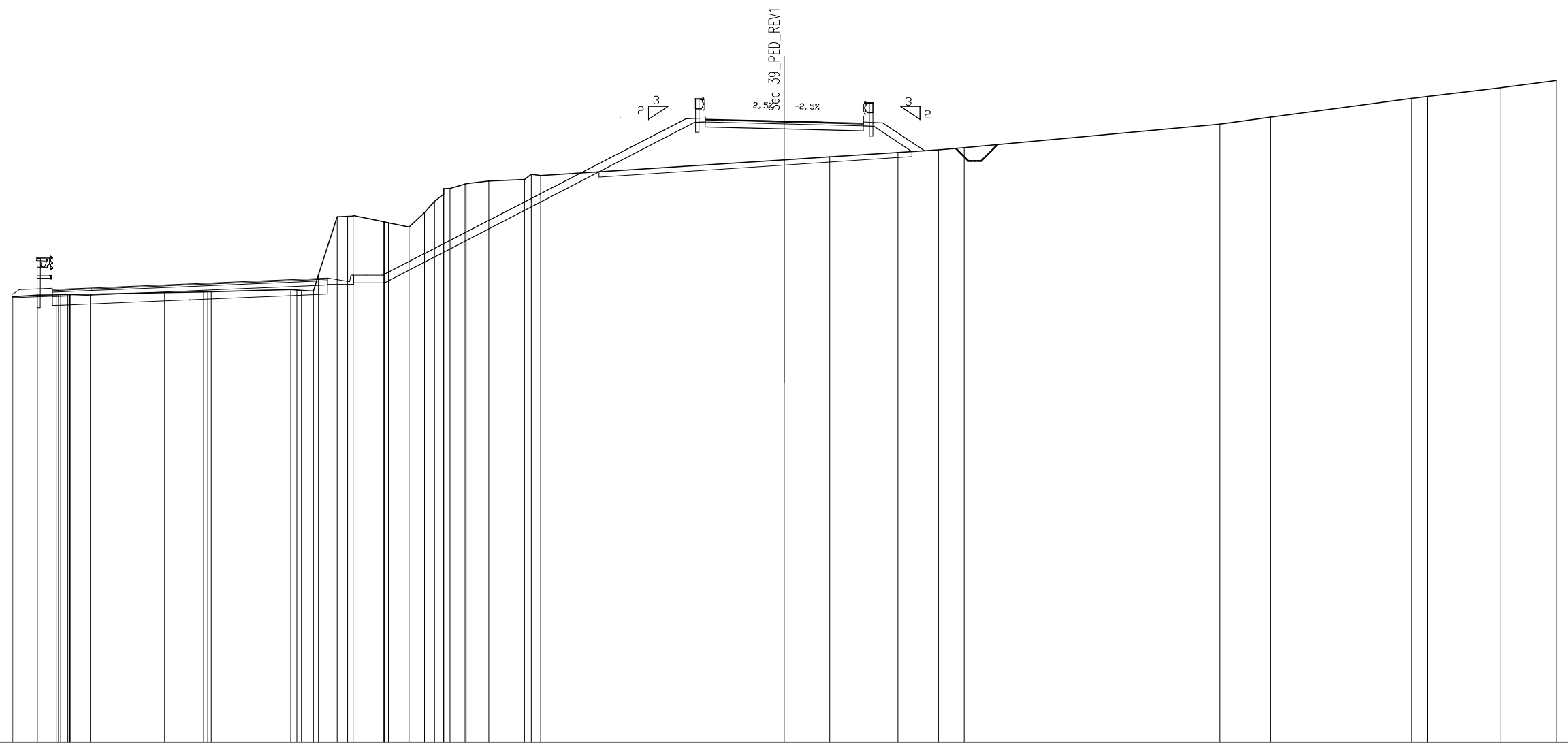


SCAVI E BONIFICHE	
STERRO	12,44 mq
SCOTICO	12,15 m
RILEVATI	
RILEVATO	12,44 mq
TERRENO VEGETALE	16,73 m
SOVRASTRUTTURA	
USURA	6,15 m
BINDER	6,15 m
MISTO GRANULARE	6,15 m

SEZIONE N. : 12.B  
 QT. PROGETTO : 284,11  
 DIST.PROG. : 244,45  
 DIST.PREC. : 12,74  
 DIST.SUCC. : 7,29

SCALA 1:200

QT.RIF. 260,000

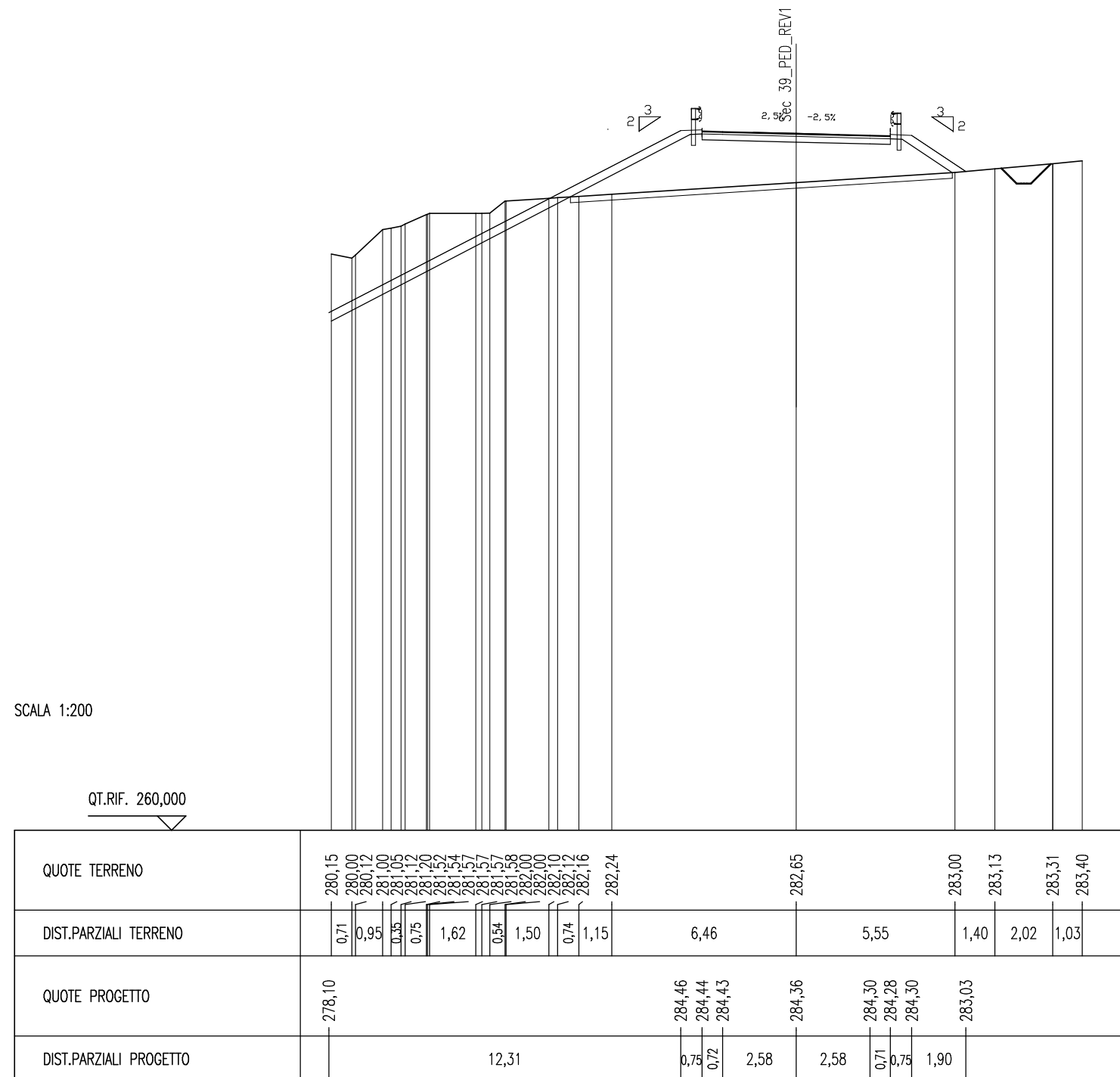


QUOTE TERRENO	277,30 277,31 277,36 277,37 277,38 277,38 277,38 277,38 277,38 277,38 277,40 277,46 277,48 277,49 277,49 277,57 277,55 277,54 277,51 278,15 280,40 280,42 280,45 280,45 280,20 280,20 280,20 280,19 280,17 280,17 280,17 280,56 281,00 281,29 281,50 281,51 281,68 281,69 281,79 281,85 282,05 282,00	282,61 282,73 282,90 283,00 283,09 284,00 284,27 285,00 285,07 285,41 285,70
DIST.PARZIALI TERRENO	0,92 0,75 0,79 2,89 1,52 3,08 0,46 0,73 0,41 1,20 0,79 0,60 0,38 0,33 0,59 0,88 1,39 0,37 9,47	1,77 2,65 1,58 1,00 9,93 1,98 5,47 0,62 2,86 2,15
QUOTE PROGETTO	278,13 284,21 284,19 284,17 284,11 284,05 284,03 284,05 282,97	
DIST.PARZIALI PROGETTO	11,79 0,75 0,68 2,40 2,40 0,67 0,75 1,63	



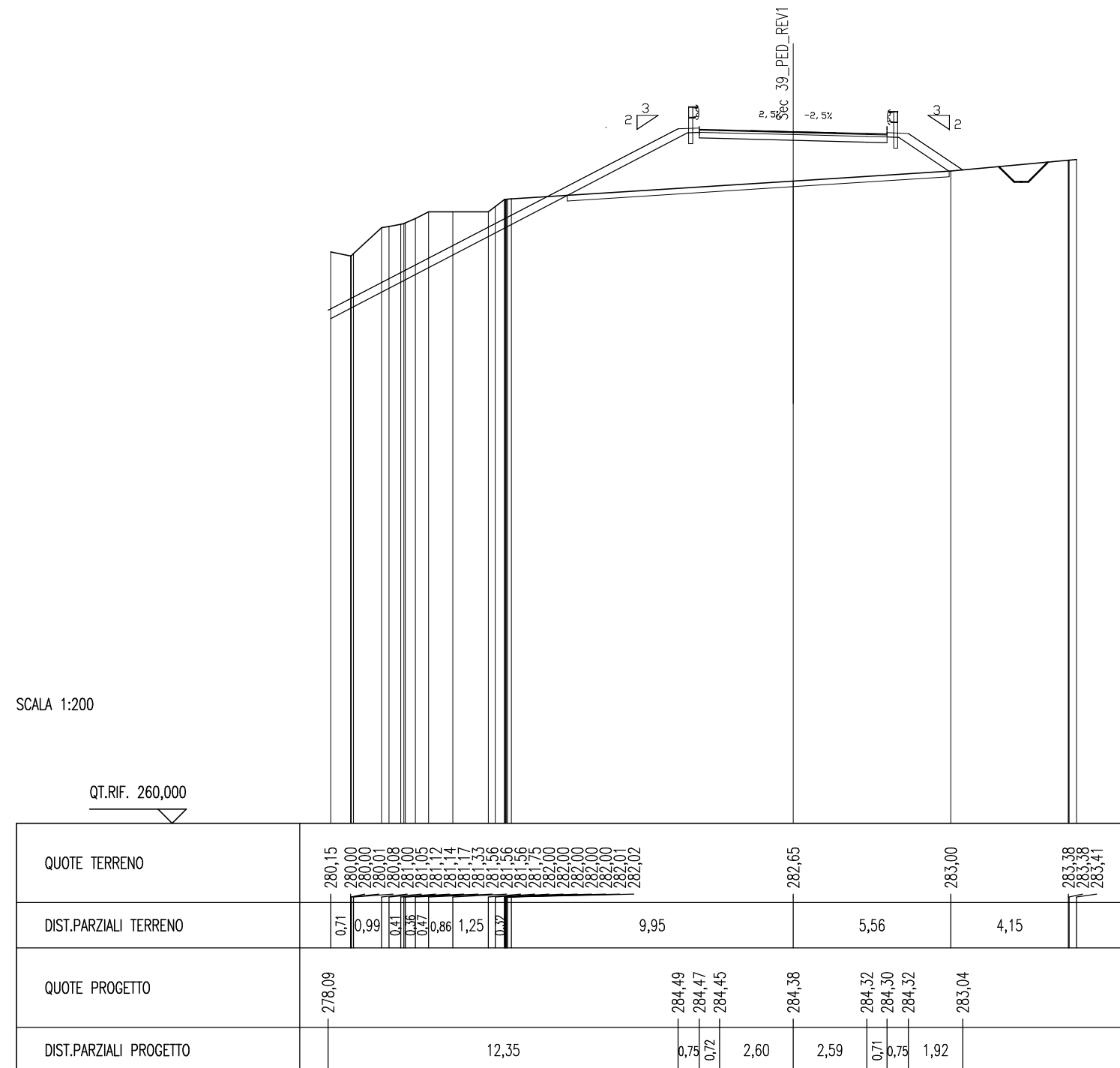
SCAVI E BONIFICHE	
STERRO	11,84 mq
SCOTICO	13,36 m
RILEVATI	
RILEVATO	15,78 mq
TERRENO VEGETALE	17,64 m
SOVRASTRUTTURA	
USURA	6,58 m
BINDER	6,58 m
MISTO GRANULARE	6,58 m

SEZIONE N. : 13  
 QT. PROGETTO : 284,36  
 DIST.PROG. : 251,74  
 DIST.PREC. : 7,29  
 DIST.SUCC. : 0,72



SCAVI E BONIFICHE	
STERRO	11,78 mq
SCOTICO	13,47 m
RILEVATI	
RILEVATO	16,15 mq
TERRENO VEGETALE	17,72 m
SOVRASTRUTTURA	
USURA	6,63 m
BINDER	6,63 m
MISTO GRANULARE	6,63 m

SEZIONE N. : 13.A  
 QT. PROGETTO : 284,38  
 DIST.PROG. : 252,46  
 DIST.PREC. : 0,72  
 DIST.SUCC. : 6,16



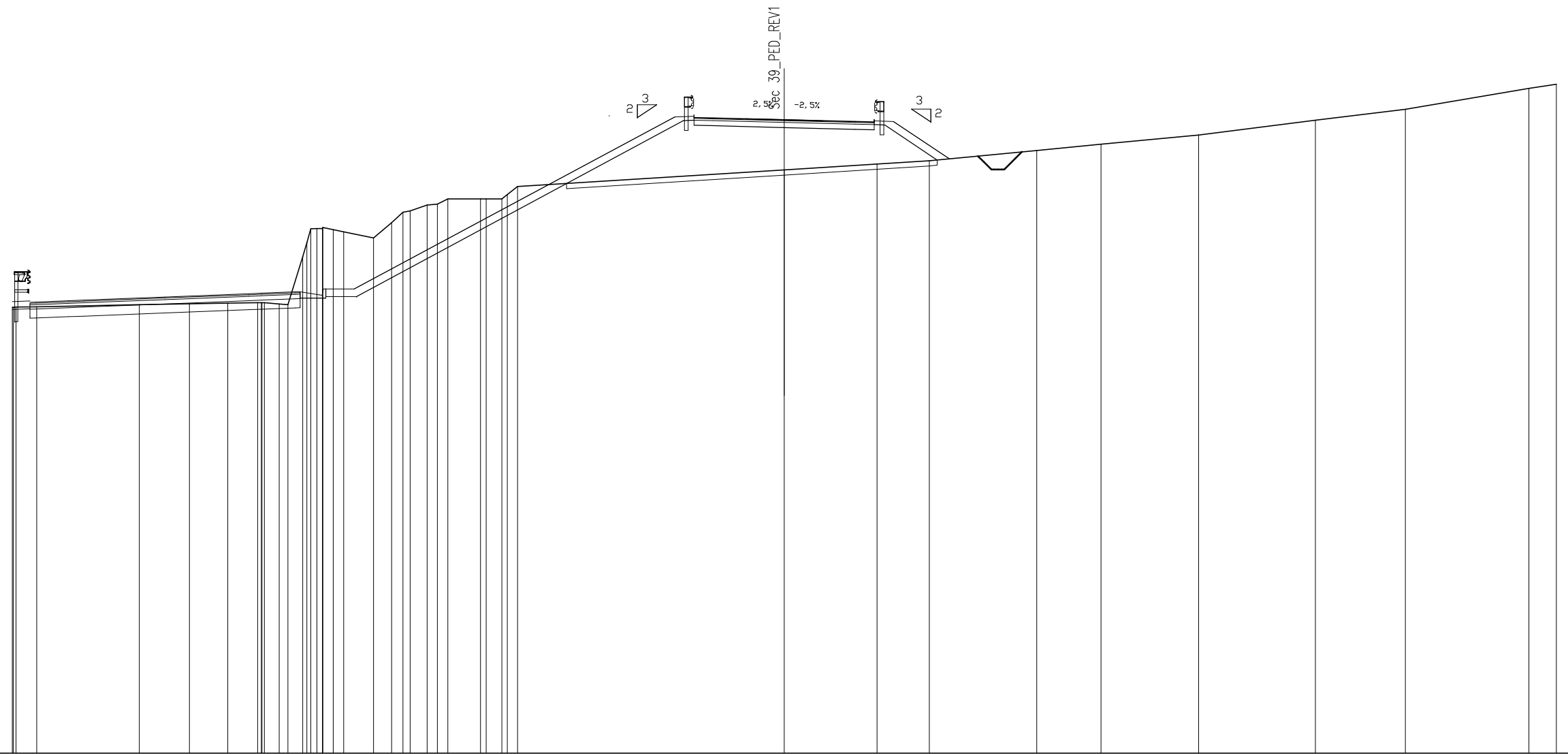


SCAVI E BONIFICHE	
STERRO	11,57 mq
SCOTICO	14,41 m
RILEVATI	
RILEVATO	19,46 mq
TERRENO VEGETALE	18,24 m
SOVRASTRUTTURA	
USURA	7,00 m
BINDER	7,00 m
MISTO GRANULARE	7,00 m

SEZIONE N. : 13.C  
 QT. PROGETTO : 284,59  
 DIST.PROG. : 260,20  
 DIST.PREC. : 1,58  
 DIST.SUCC. : 12,73

SCALA 1:200

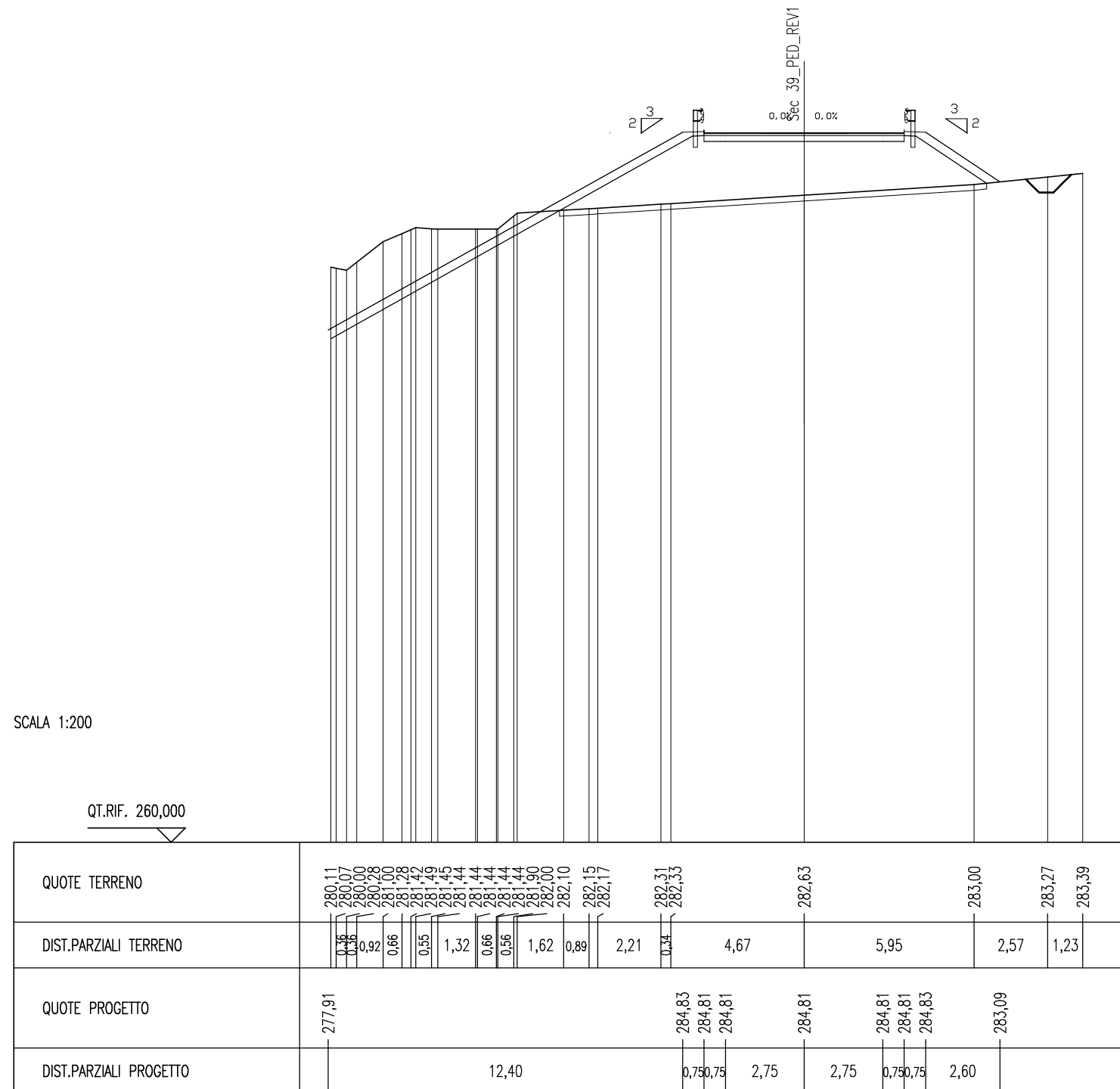
QT.RIF. 260,000



QUOTE TERRENO	277,31 277,31 277,32 277,33	277,41	277,44	277,47	277,49 277,49 277,49 277,49 277,44 277,41 279,28 278,82 280,36 280,36 280,37 280,41 280,33 280,24 280,00 280,60 281,00 281,05 281,28 281,52 281,52 281,52 281,52 281,69 282,00	282,65	282,87	283,00	283,40	283,64	284,00	284,57	285,00	285,81	285,97						
DIST.PARZIALI TERRENO	0,80	3,99	1,95	1,49	1,16	0,58 0,34 0,57	0,41 0,41 1,16	0,70 0,44 0,67 0,40 0,41	1,27	0,61 0,40	10,36	3,61	2,03	4,17	2,50	3,79	4,54	3,49	4,80	1,06	
QUOTE PROGETTO							278,03				284,70 284,68 284,66	284,59	284,52 284,50 284,52	283,07							
DIST.PARZIALI PROGETTO										12,46	0,75 0,75	2,75	2,75	0,75 0,75	2,17						

SCAVI E BONIFICHE	
STERRO	11,64 mq
SCOTICO	14,91 m
RILEVATI	
RILEVATO	22,50 mq
TERRENO VEGETALE	18,83 m
SOVRASTRUTTURA	
USURA	7,00 m
BINDER	7,00 m
MISTO GRANULARE	7,00 m

SEZIONE N. : 14  
 QT. PROGETTO : 284,81  
 DIST.PROG. : 272,93  
 DIST.PREC. : 12,73  
 DIST.SUCC. : 13,91

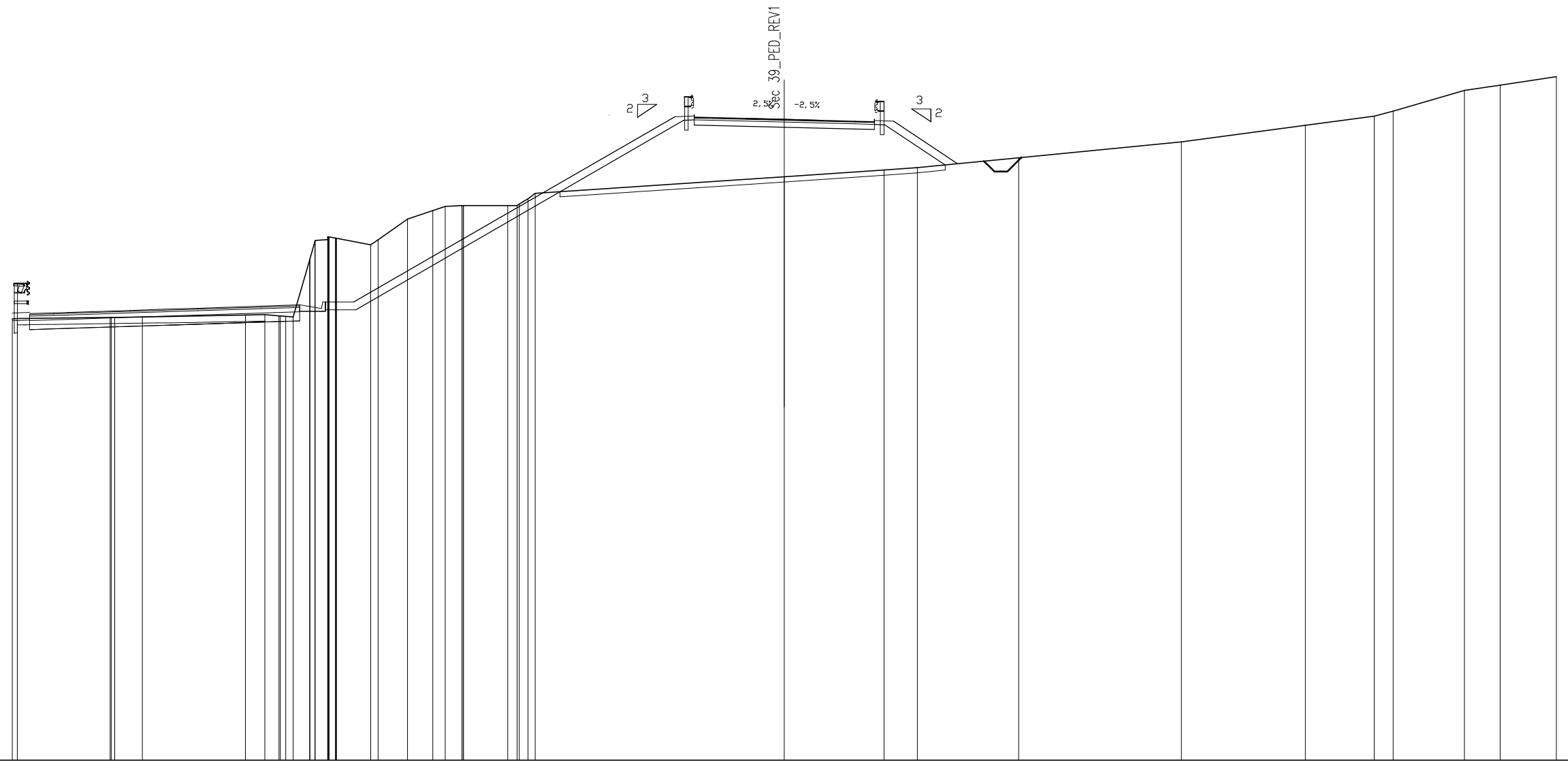


SCAVI E BONIFICHE	
STERRO	11,84 mq
SCOTICO	14,97 m
RILEVATI	
RILEVATO	23,16 mq
TERRENO VEGETALE	18,89 m
SOVRASTRUTTURA	
USURA	7,00 m
BINDER	7,00 m
MISTO GRANULARE	7,00 m

SEZIONE N. : 14.A  
 QT. PROGETTO : 284,87  
 DIST.PROG. : 286,85  
 DIST.PREC. : 13,91  
 DIST.SUCC. : 6,41

SCALA 1:200

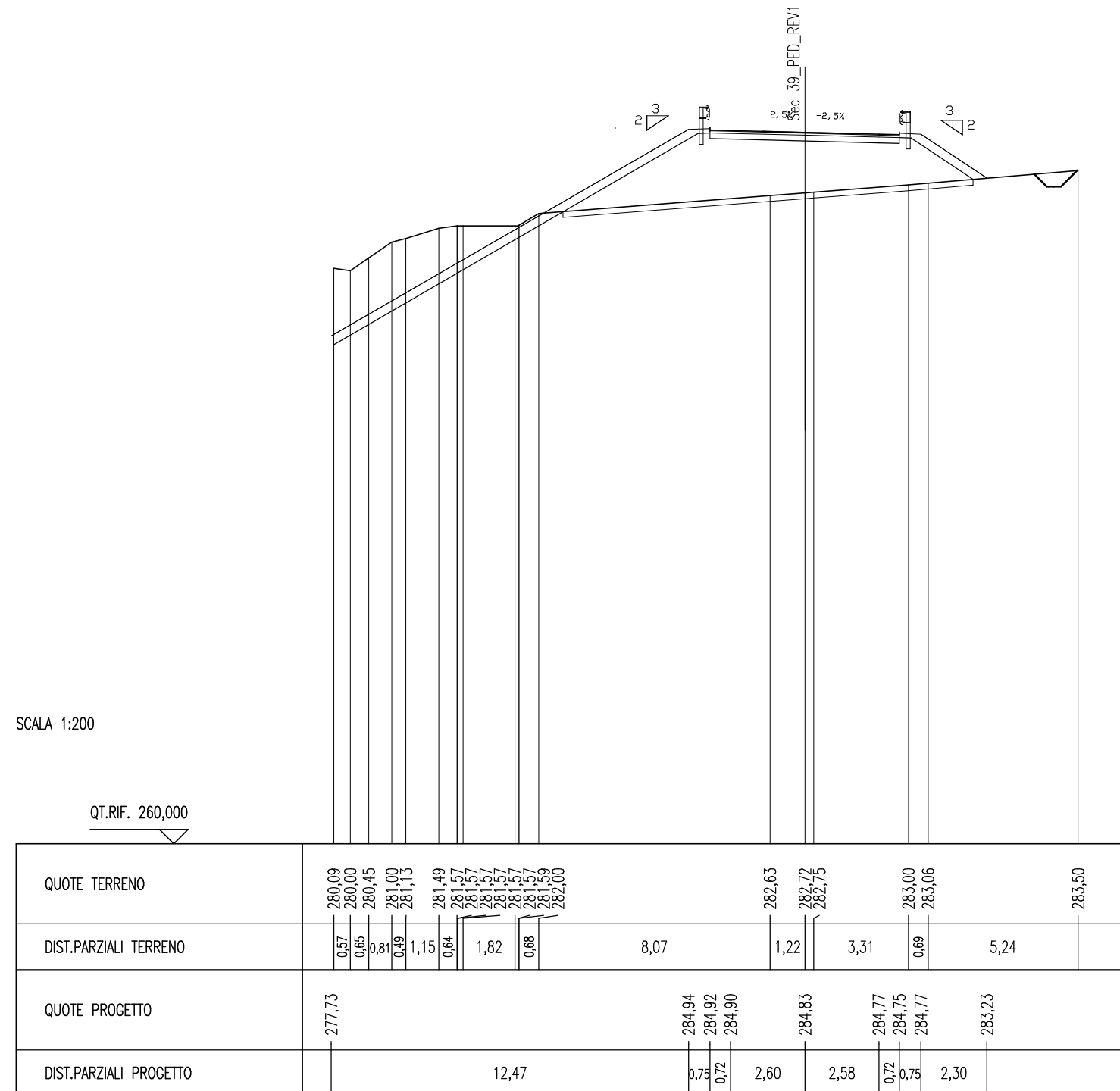
QT.RIF. 260,000



QUOTE TERRENO	277,12 277,14	277,18 277,18 277,18 277,20	277,28 277,29 277,25 277,24 277,23 277,20 279,42 279,45	280,14 280,17 280,21 280,21 280,22 280,31 280,31 280,31 280,27	280,26 280,26 280,00 280,20 281,00 281,34 281,49 281,53 281,53 281,53 281,53 281,58 281,79 282,00	282,65	282,90 283,00	283,38	284,00	284,64	285,00 285,19	286,00 286,20	286,53									
DIST.PARZIALI TERRENO	3,61	1,08	4,01	0,75 0,56 0,64 0,48	1,33	1,14	0,98	0,49	0,64	1,72	0,36 0,36	9,68	3,88	1,29	3,94	6,32	4,82	2,67	0,74	2,77	1,38	2,18
QUOTE PROGETTO	277,78												284,98 284,96 284,94	284,87	284,80 284,78 284,80	283,15						
DIST.PARZIALI PROGETTO	12,48												0,750,75	2,75	2,75	0,750,75	2,47					

SCAVI E BONIFICHE	
STERRO	12,17 mq
SCOTICO	14,32 m
RILEVATI	
RILEVATO	20,99 mq
TERRENO VEGETALE	18,68 m
SOVRASTRUTTURA	
USURA	6,62 m
BINDER	6,62 m
MISTO GRANULARE	6,62 m

SEZIONE N. : 14.B  
 QT. PROGETTO : 284,83  
 DIST.PROG. : 293,26  
 DIST.PREC. : 6,41  
 DIST.SUCC. : 1,79





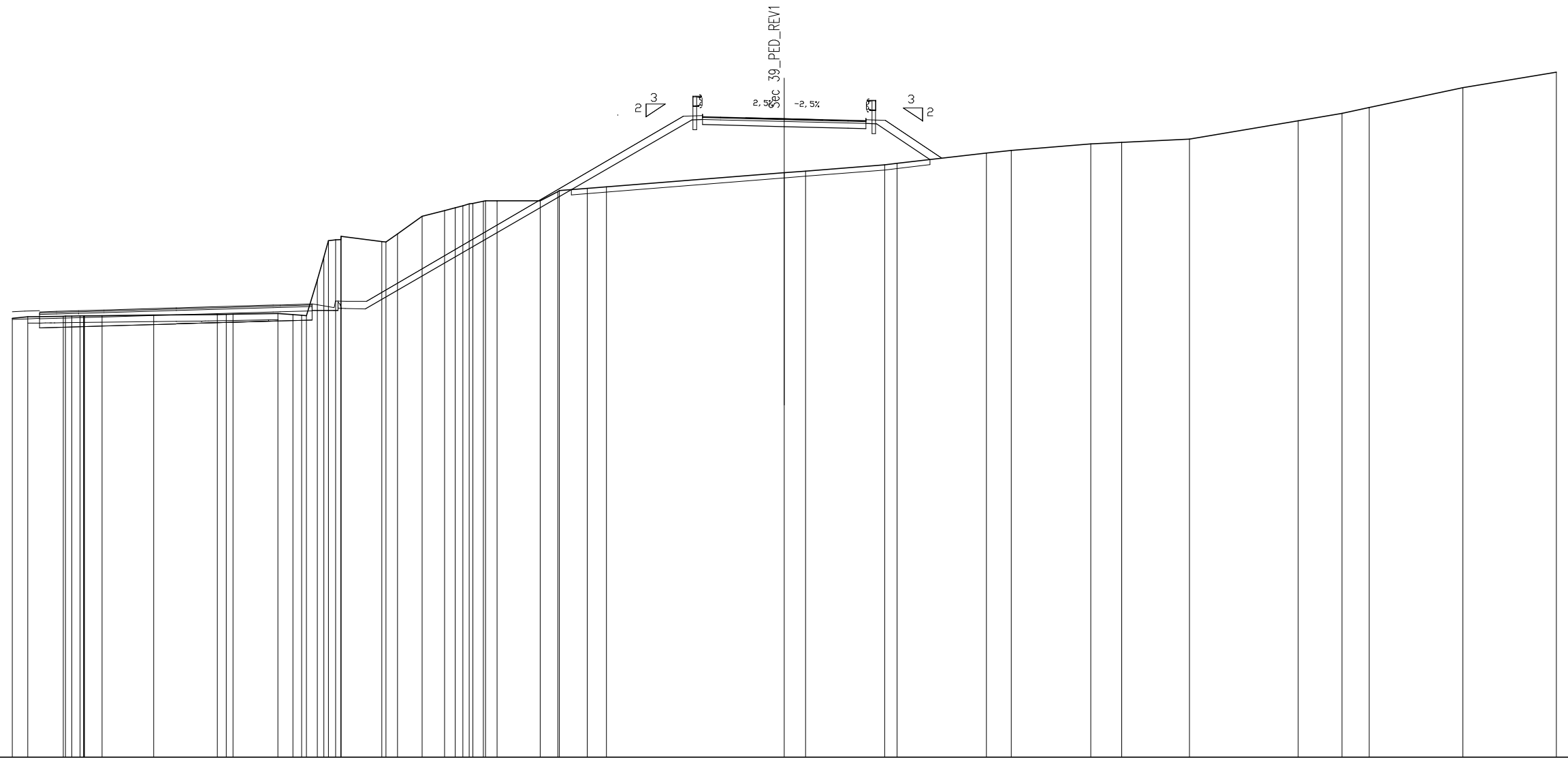


SCAVI E BONIFICHE	
STERRO	11,91 mq
SCOTICO	13,94 m
RILEVATI	
RILEVATO	20,22 mq
TERRENO VEGETALE	18,40 m
SOVRASTRUTTURA	
USURA	6,35 m
BINDER	6,35 m
MISTO GRANULARE	6,35 m

SEZIONE N. : 15.A  
 QT. PROGETTO : 284,79  
 DIST.PROG. : 297,73  
 DIST.PREC. : 2,68  
 DIST.SUCC. : 15,92

SCALA 1:200

QT.RIF. 260,000



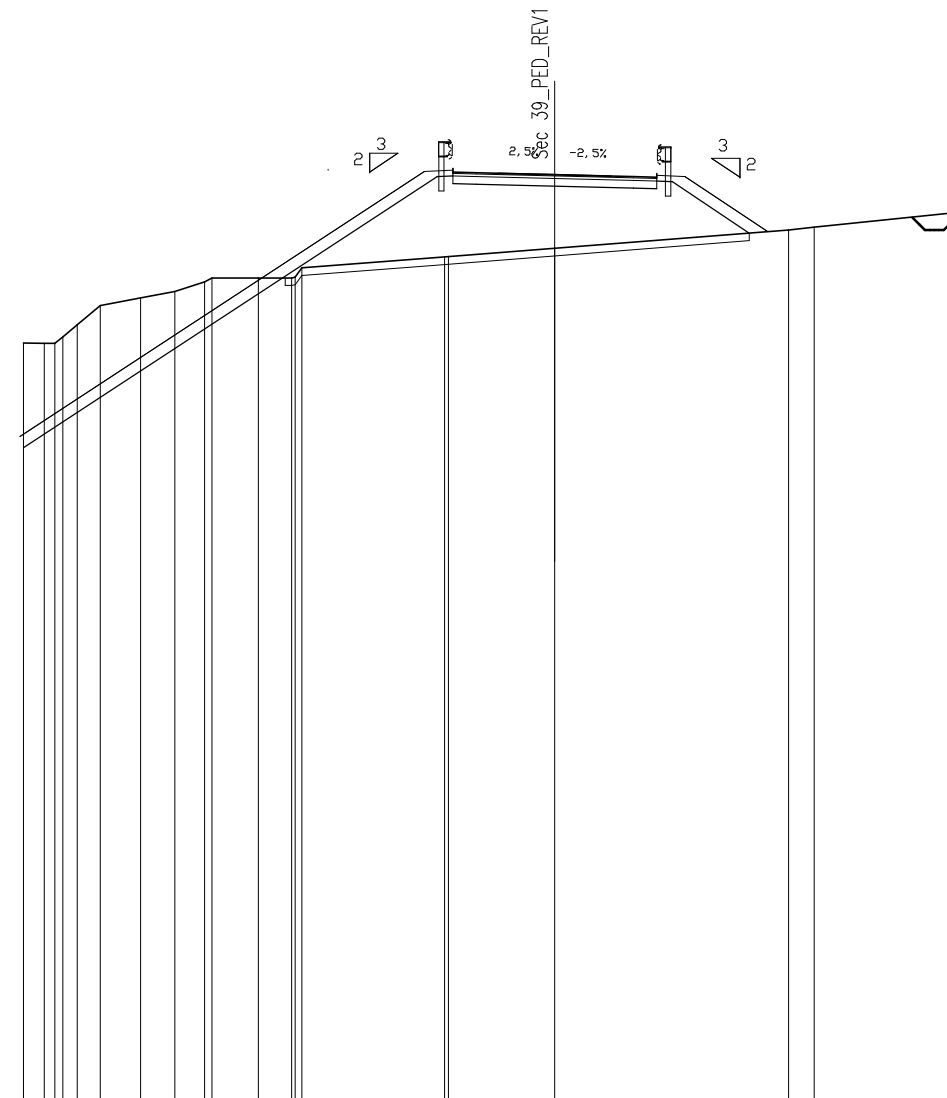
QUOTE TERRENO	277,04 277,10	277,12 277,12 277,12 277,13 277,13 277,13 277,14 277,14 277,16	277,19 277,19 277,20	277,23 277,18 277,16 277,14	278,53 279,42 280,06 280,09 280,10 280,22 280,22 280,02 280,00 280,32 281,00 281,23 281,33 281,41 281,49 281,50 281,59 281,60 281,60 281,96 282,00 282,08 282,14	282,69 282,76	283,00 283,06	283,46 283,56	283,82 283,87	284,00	284,71 285,00 285,23	286,00 286,60								
DIST.PARZIALI TERRENO	0,60 1,38	0,32 0,68 2,01	2,47	0,35 1,75	0,58 0,34 0,43 1,58	0,45 0,96 0,87	0,42	0,41 0,45 1,67	0,68	1,08	0,74	6,91	0,83 3,07	0,49 3,47	0,97 3,09	1,20 2,64	4,22	1,71 1,05	3,64	3,63
QUOTE PROGETTO					277,70							284,89 284,87 284,85	284,79	284,72 284,71 284,73	283,26					
DIST.PARZIALI PROGETTO												12,31	0,75 0,70	2,48	2,48	0,70 0,75	2,20			

SCAVI E BONIFICHE	
STERRO	11,24 mq
SCOTICO	12,28 m
RILEVATI	
RILEVATO	15,96 mq
TERRENO VEGETALE	16,92 m
SOVRASTRUTTURA	
USURA	5,39 m
BINDER	5,39 m
MISTO GRANULARE	5,39 m

SEZIONE N. : 15.B  
 QT. PROGETTO : 284,46  
 DIST.PROG. : 313,65  
 DIST.PREC. : 15,92  
 DIST.SUCC. : 2,20

SCALA 1:200

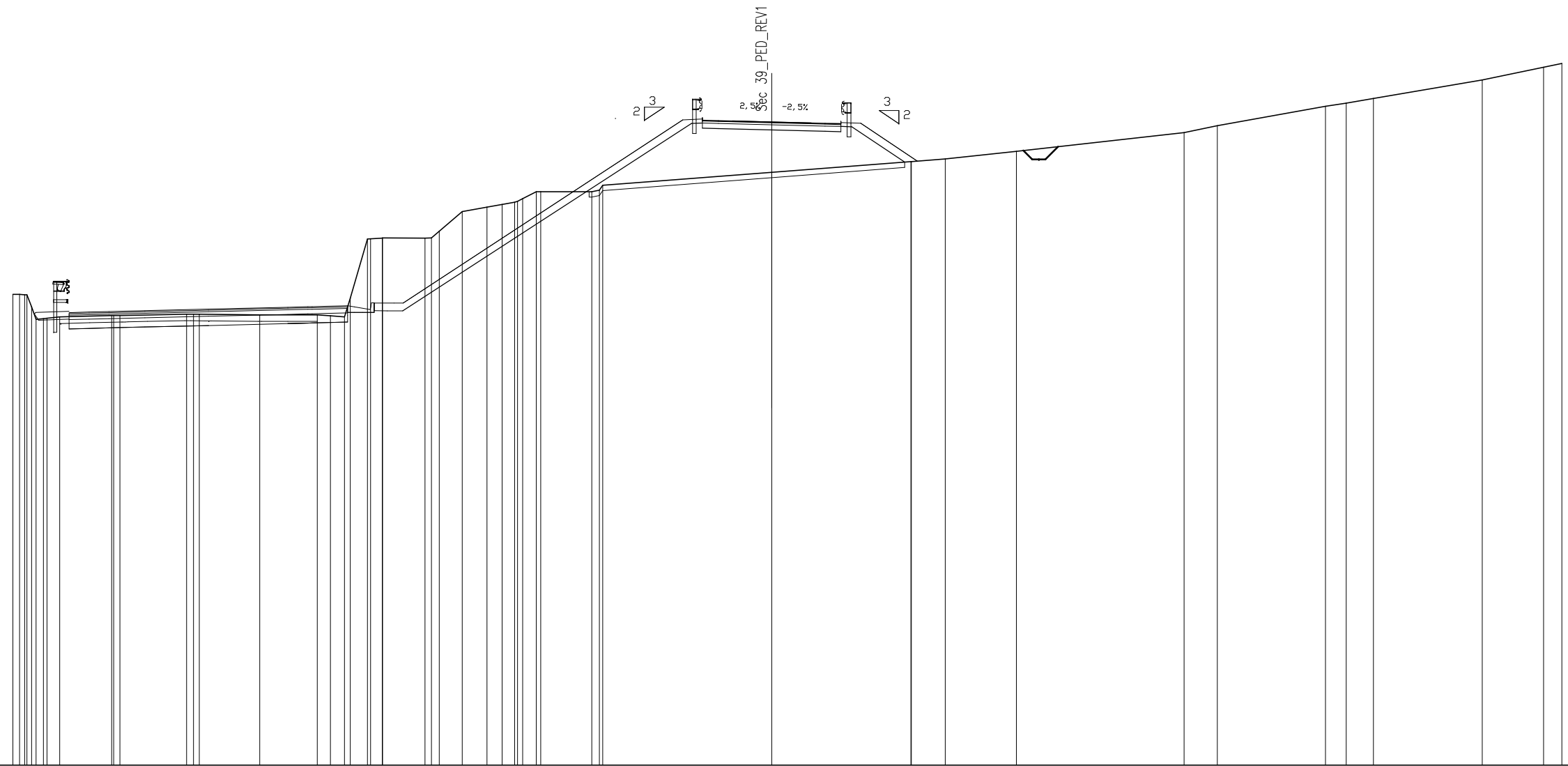
QT.RIF. 260,000



QUOTE TERRENO	280,02	280,01	280,00	280,17	280,49	281,00	281,21	281,37	281,63	281,73	281,73	281,75	282,00	282,29	282,30	282,52	283,00	283,07	283,50		
DIST.PARZIALI TERRENO	0,55	0,38	0,60	1,07	0,91	0,79	1,23	0,88	3,78	2,81	6,19	0,68	4,11								
QUOTE PROGETTO	277,54													284,55	284,53	284,52	284,46	284,41	284,40	284,42	282,96
DIST.PARZIALI PROGETTO							10,70							0,75	0,62	2,08	2,08	0,62	0,75	2,19	

SCAVI E BONIFICHE	
STERRO	11,06 mq
SCOTICO	11,99 m
RILEVATI	
RILEVATO	15,33 mq
TERRENO VEGETALE	16,78 m
SOVRASTRUTTURA	
USURA	5,26 m
BINDER	5,26 m
MISTO GRANULARE	5,26 m

SEZIONE N. : 16  
 QT. PROGETTO : 284,40  
 DIST.PROG. : 315,85  
 DIST.PREC. : 2,20  
 DIST.SUCC. : 3,76



SCALA 1:200

QT.RIF. 260,000

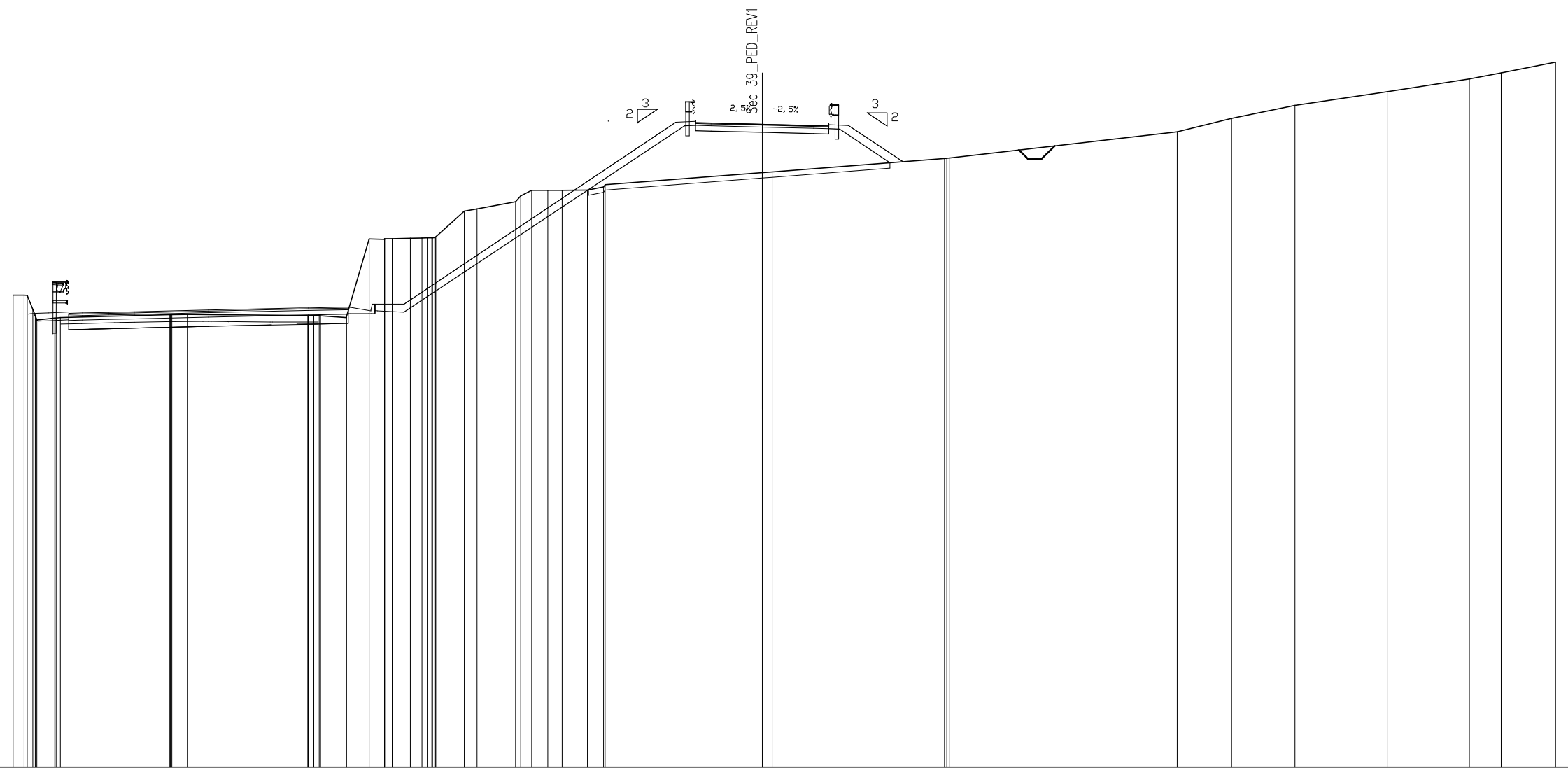
QUOTE TERRENO	277,86 277,86 277,85 277,84 277,38 276,91 276,94 276,96 277,00 277,05 277,06 277,06 277,11 277,11 277,11 277,08 277,08 277,08 277,05 277,01 277,01 277,71 279,96 280,00 280,01 279,99 280,00 280,26 281,00 281,17 281,27 281,36 281,39 281,49 281,75 281,75 281,76 281,81 282,00
DIST.PARZIALI TERRENO	0,48 1,97 2,53 2,29 2,19 0,50 0,54 0,65 0,44 1,62 0,87 0,94 0,58 0,47 0,52 1,93 6,41 5,28 1,29 2,70 6,37 1,26 4,11 0,78 1,03 4,13 2,33 0,69 286,63
QUOTE PROGETTO	277,53 284,49 284,47 284,45 284,40 284,35 284,33 284,35 282,92
DIST.PARZIALI PROGETTO	10,61 0,75 0,60 2,02 2,02 0,60 0,75 2,15

SCAVI E BONIFICHE	
STERRO	11,15 mq
SCOTICO	11,40 m
RILEVATI	
RILEVATO	13,89 mq
TERRENO VEGETALE	16,34 m
SOVRASTRUTTURA	
USURA	5,03 m
BINDER	5,03 m
MISTO GRANULARE	5,03 m

SEZIONE N. : 16.A  
 QT. PROGETTO : 284,28  
 DIST.PROG. : 319,61  
 DIST.PREC. : 3,76  
 DIST.SUCC. : 6,47

SCALA 1:200

QT.RIF. 260,000



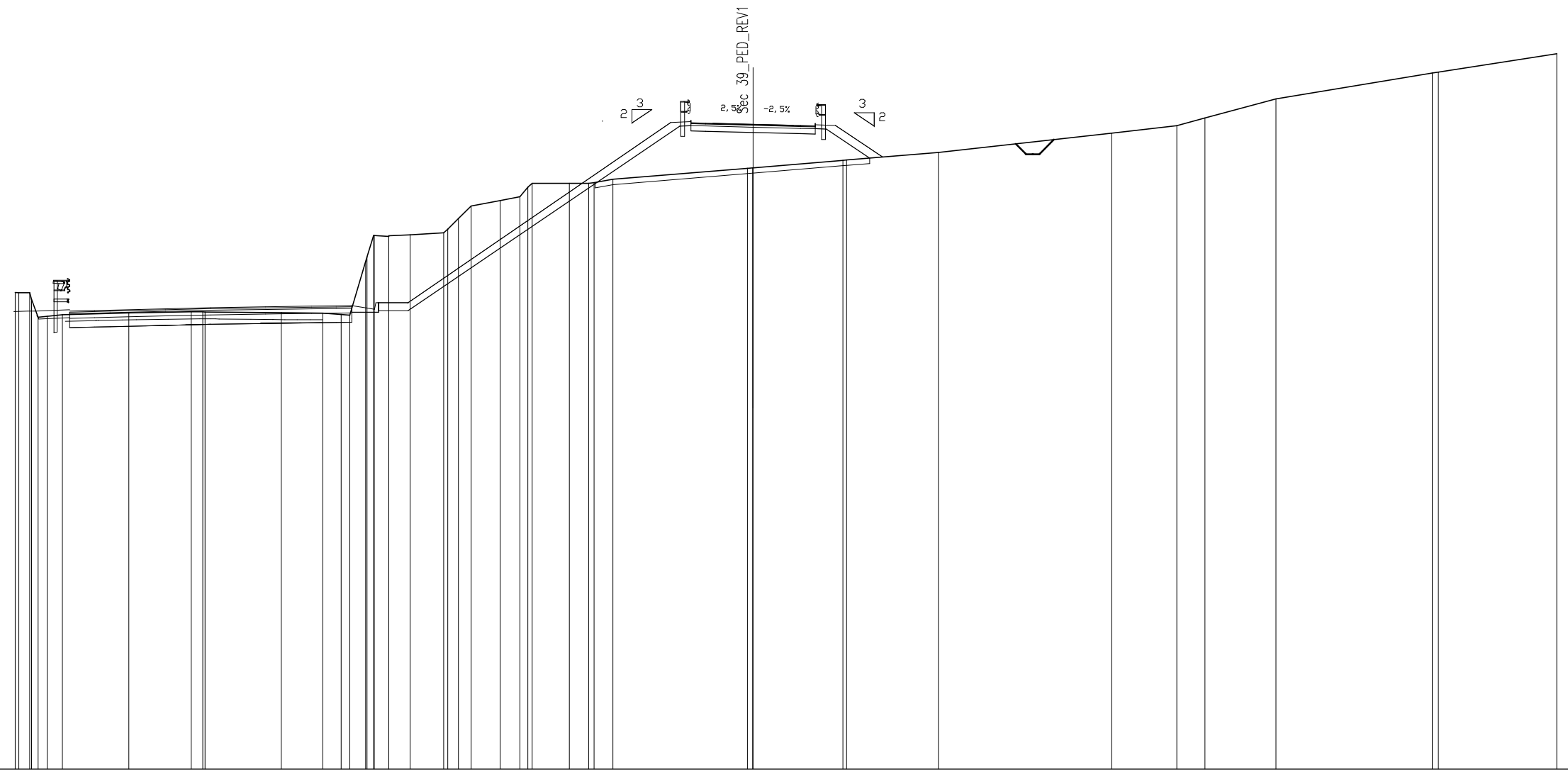
QUOTE TERRENO	277,83 277,82 277,82 277,29 277,05 276,89 276,96 276,97 276,98	277,09 277,09 277,09 277,10	277,06 277,06 277,05 277,05 277,05 276,98 277,02 279,95 279,96 279,94 279,96 279,96 279,98 279,99 279,99 279,99 280,00 280,00 280,00 280,00 280,00 280,03 280,06 280,00 280,00 281,35 281,38 281,58 281,79 281,79 281,79 281,91 282,00	282,46 282,49	282,99 282,99 283,00 283,01	284,00 284,50 285,00 285,52 286,00 286,22 286,63
DIST.PARZIALI TERRENO	0,42 0,68 4,14	0,59 4,55	0,97 0,85 0,59 0,68 0,44 1,05 0,48 1,45 0,42 0,60 0,55 0,95 0,61 5,94	0,38 6,52	8,62	2,06 2,40 3,49 3,11 1,20 2,05
QUOTE PROGETTO		277,49	284,36 284,34 284,33	284,28	284,23 284,22 284,24	282,87
DIST.PARZIALI PROGETTO		10,28	0,75 0,59	1,93 1,93	0,59 0,75	2,05

SCAVI E BONIFICHE	
STERRO	11,39 mq
SCOTICO	10,24 m
RILEVATI	
RILEVATO	10,99 mq
TERRENO VEGETALE	15,51 m
SOVRASTRUTTURA	
USURA	4,65 m
BINDER	4,65 m
MISTO GRANULARE	4,65 m

SEZIONE N. : 16.B  
 QT. PROGETTO : 284,04  
 DIST.PROG. : 326,08  
 DIST.PREC. : 6,47  
 DIST.SUCC. : 6,47

SCALA 1:200

QT.RIF. 260,000

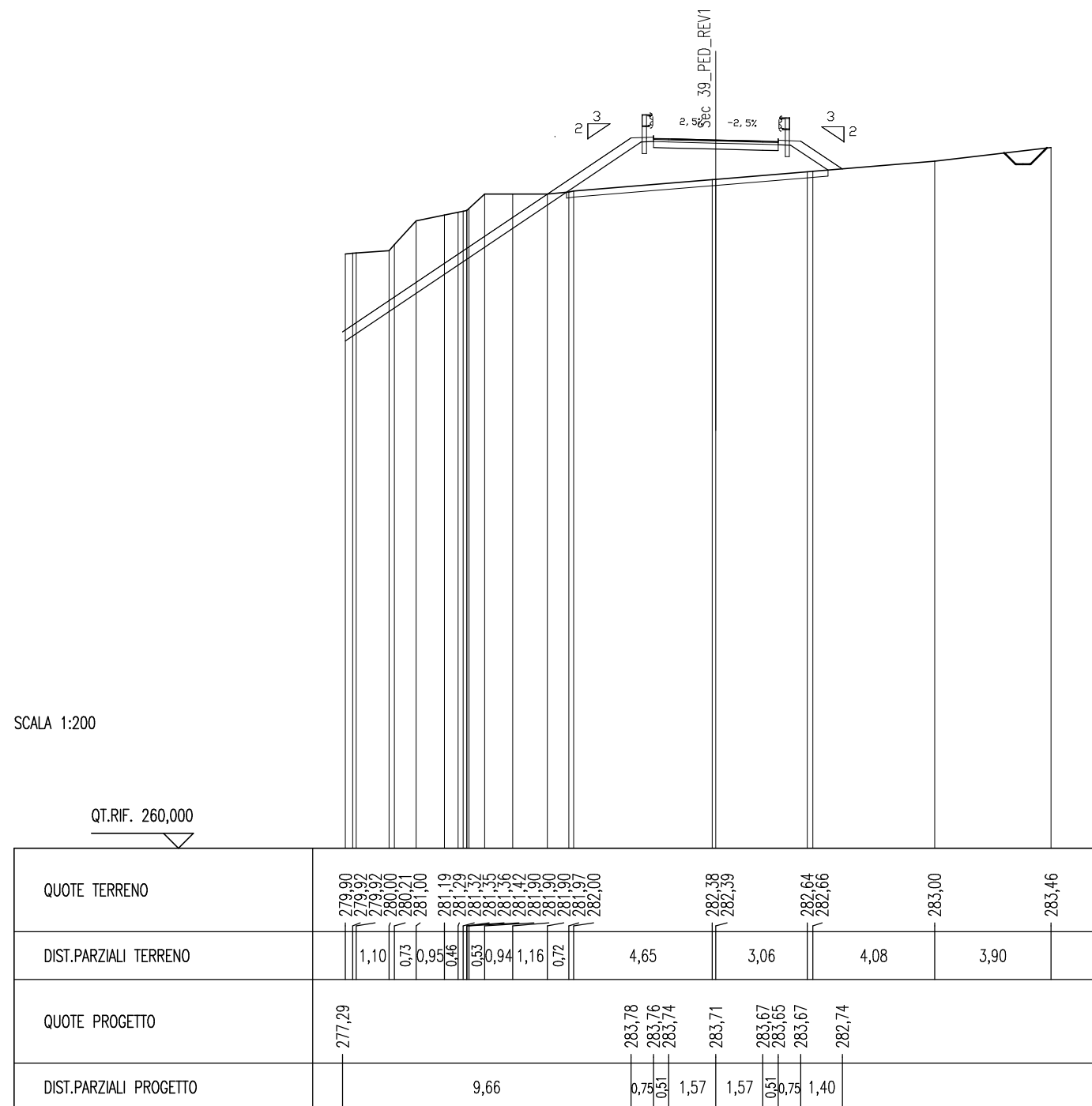


QUOTE TERRENO	277,77 277,77 277,77 277,52 276,85 276,89 276,95	277,01	277,06 277,05 277,05	277,02	277,01	276,96 276,93 276,94	276,91 276,90 276,90 279,87 279,90 279,93	280,00 280,14 280,53 281,00	281,41 281,35 281,71 281,85	281,85 281,85 281,87 282,00	282,41 282,43 282,43	282,71 282,72	283,00	283,72	284,00	284,29	285,00	285,97 286,00	286,69					
DIST.PARZIALI TERRENO	0,40 0,34 0,57	2,48	2,33	0,44	2,84	1,55	0,68 0,32 0,39	0,54 0,79 1,26	0,40 0,47 1,09	0,74	1,38	0,72	0,71	5,02	3,36	3,43	6,47	2,43	1,05	2,65	5,84	4,42		
QUOTE PROGETTO	277,40																			284,12 284,10 284,09	284,04	284,00 283,99 284,01	282,83	
DIST.PARZIALI PROGETTO	9,80																			0,75 0,55	1,77	1,77	0,55 0,75	1,76



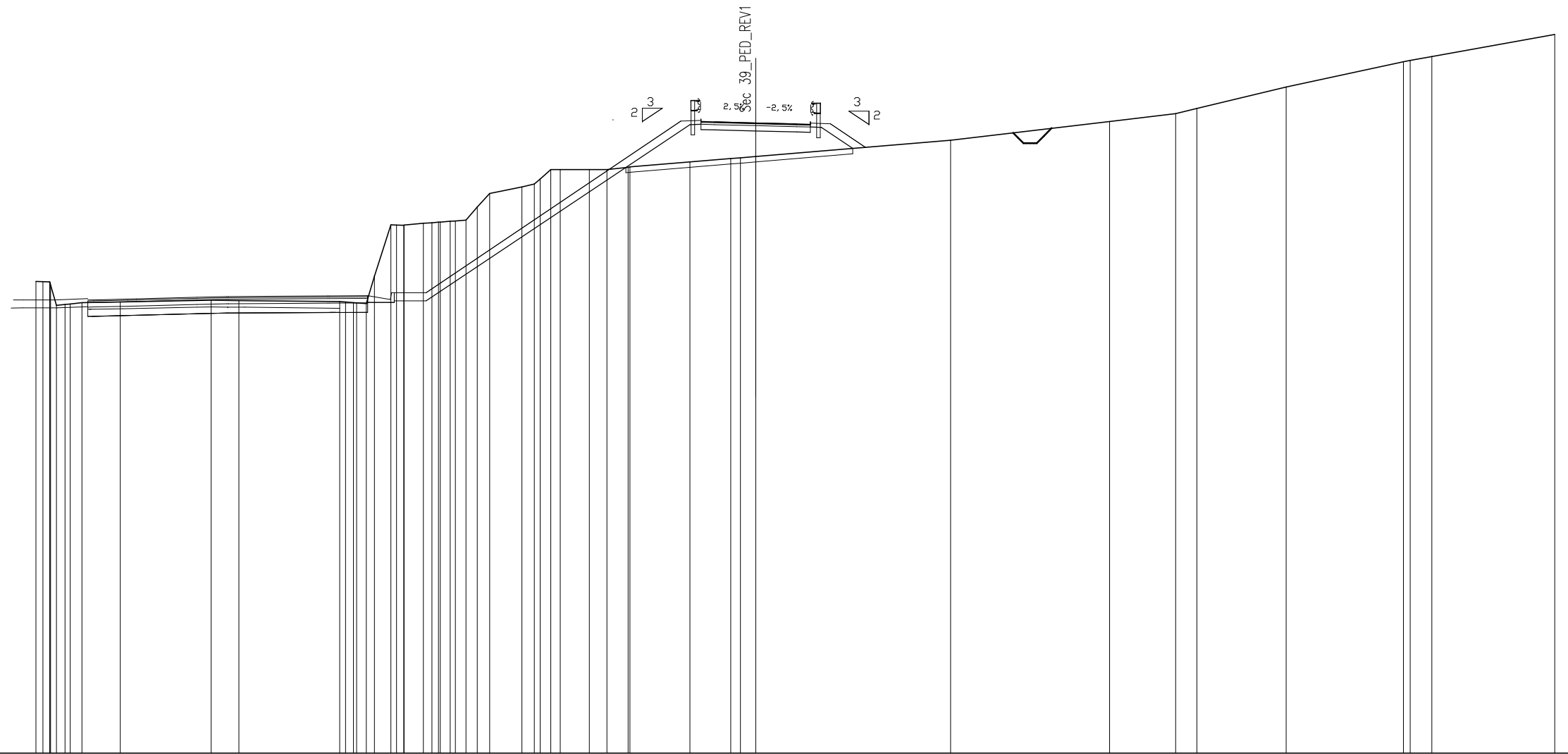
SCAVI E BONIFICHE	
STERRO	12,48 mq
SCOTICO	8,77 m
RILEVATI	
RILEVATO	7,62 mq
TERRENO VEGETALE	14,82 m
SOVRASTRUTTURA	
USURA	4,18 m
BINDER	4,18 m
MISTO GRANULARE	4,18 m

SEZIONE N. : 16.D  
 QT. PROGETTO : 283,71  
 DIST.PROG. : 333,88  
 DIST.PREC. : 1,32  
 DIST.SUCC. : 1,20



SCAVI E BONIFICHE	
STERRO	12,68 mq
SCOTICO	8,52 m
RILEVATI	
RILEVATO	7,10 mq
TERRENO VEGETALE	14,63 m
SOVRASTRUTTURA	
USURA	4,11 m
BINDER	4,11 m
MISTO GRANULARE	4,11 m

SEZIONE N. : 17  
 QT. PROGETTO : 283,65  
 DIST.PROG. : 335,08  
 DIST.PREC. : 1,20  
 DIST.SUCC. : 18,89



SCALA 1:200

QT.RIF. 260,000

QUOTE TERRENO	277,70 277,69 277,69 277,68 277,66 277,56 276,80 276,84 276,86 276,90 276,93	276,99 276,98	276,94 276,93 276,91 276,90 276,87 276,89 276,82 276,82 276,81 276,82 276,88 276,88 276,90 276,92 276,93 276,96 276,97 280,00 280,49 281,00 281,25 281,36 281,54 281,90 281,90 281,90 281,90 281,99 282,00 282,18 282,31 282,34 282,39	283,00	283,71	284,00 284,19	285,00	285,95 286,00 286,14	286,97
DIST.PARZIALI TERRENO	0,44 1,44 3,41	1,04 3,78	0,36 0,62 0,73 0,32 0,37 0,40 0,42 0,47 1,21 0,47 0,40 0,35 1,10 0,65 0,80 2,25 1,54	0,36 0,57	7,32	5,97	2,48 0,80 3,35 4,40	0,81 4,62	
QUOTE PROGETTO		277,27		283,72 283,70 283,68	283,65 283,61 283,60 283,62	282,73			
DIST.PARZIALI PROGETTO		9,57		0,75 0,31	1,54 1,54	0,31 0,75 1,32			



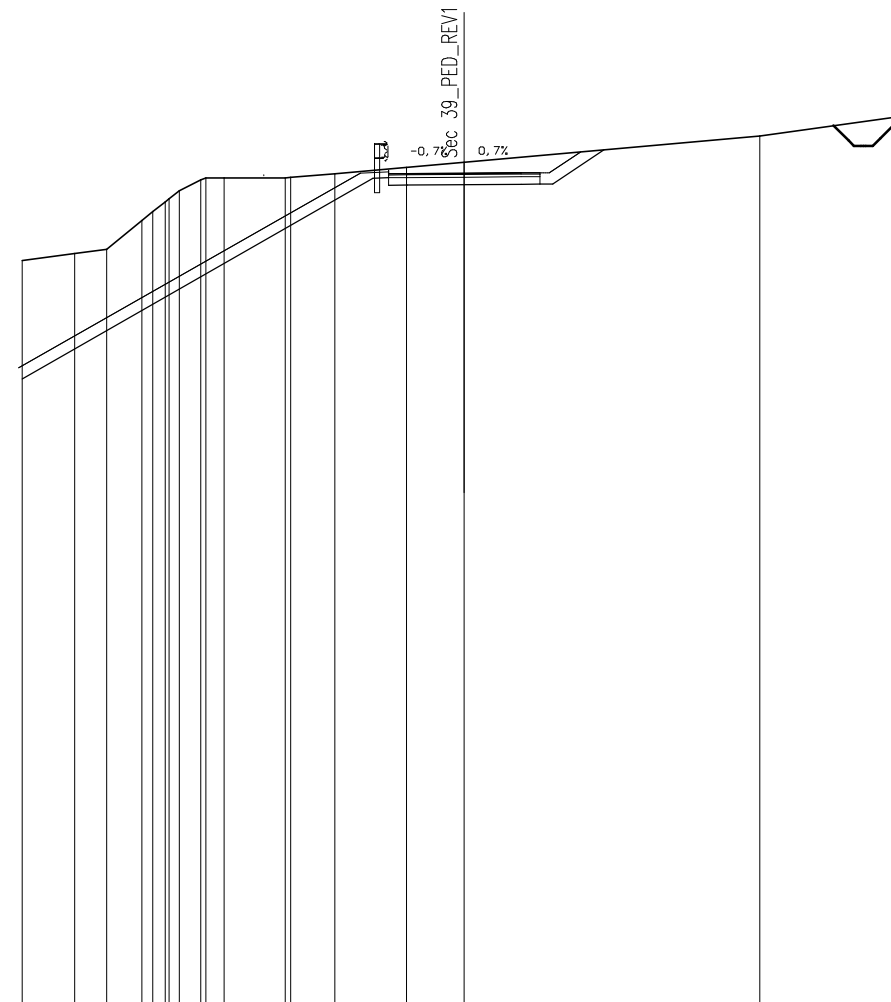


SCAVI E BONIFICHE	
STERRO	21,41 mq
RILEVATI	
TERRENO VEGETALE	12,39 m
SOVRASTRUTTURA	
USURA	4,00 m
BINDER	4,00 m
MISTO GRANULARE	4,00 m

SEZIONE N. : 18.A  
 QT. PROGETTO : 282,01  
 DIST.PROG. : 365,50  
 DIST.PREC. : 11,54  
 DIST.SUCC. : 8,48

SCALA 1:200

QT.RIF. 260,000



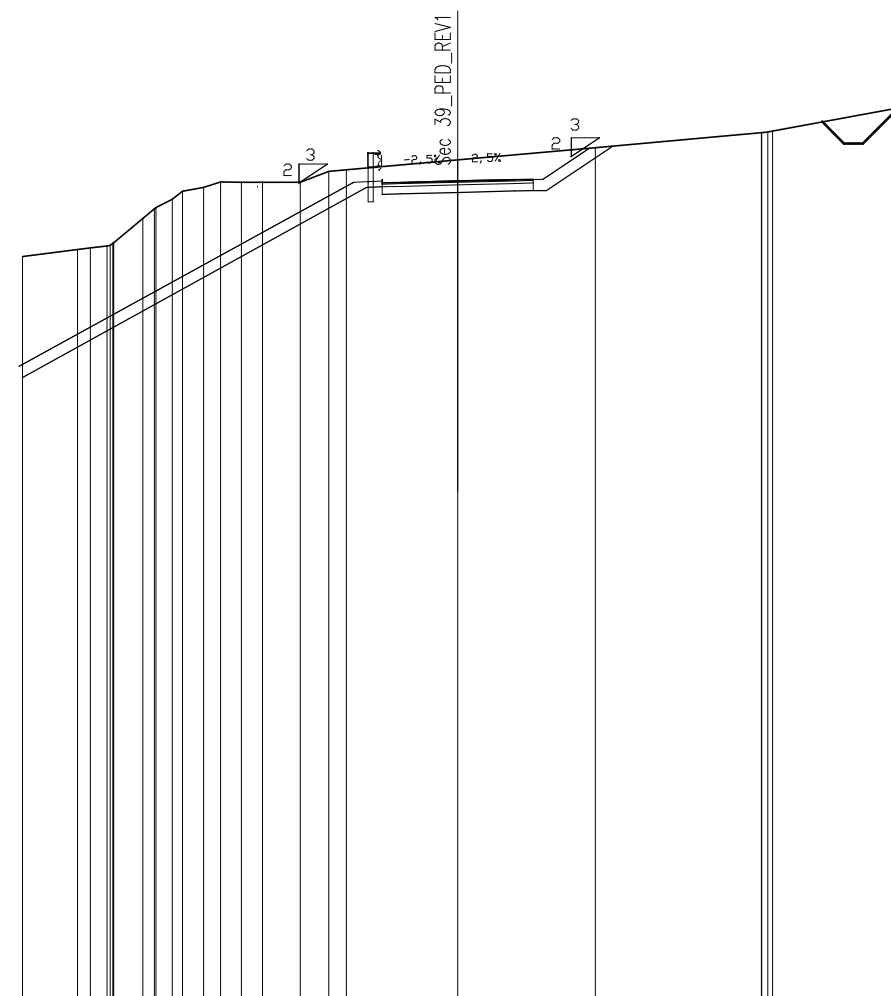
QUOTE TERRENO	279,71	279,89	280,00	280,76	281,00	281,26	281,54	281,56	281,64	281,89	281,89	281,91	282,00	282,17	282,30	283,00	283,54
DIST.PARZIALI TERRENO	1,39	0,85	0,93	0,33	0,57	0,54	0,48	0,56	1,62	1,17	1,90	1,53	7,82	3,90			
QUOTE PROGETTO	276,87										282,02	282,00	282,00	282,01	282,02	282,03	282,03
DIST.PARZIALI PROGETTO				9,04							0,75	0,50	1,50	1,50	0,50	0,83	

SCAVI E BONIFICHE	
STERRO	23,40 mq
RILEVATI	
TERRENO VEGETALE	12,59 m
SOVRASTRUTTURA	
USURA	4,00 m
BINDER	4,00 m
MISTO GRANULARE	4,00 m

SEZIONE N. : 19  
 QT. PROGETTO : 281,70  
 DIST.PROG. : 373,98  
 DIST.PREC. : 8,48  
 DIST.SUCC. : 20,00

SCALA 1:200

QT.RIF. 260,000



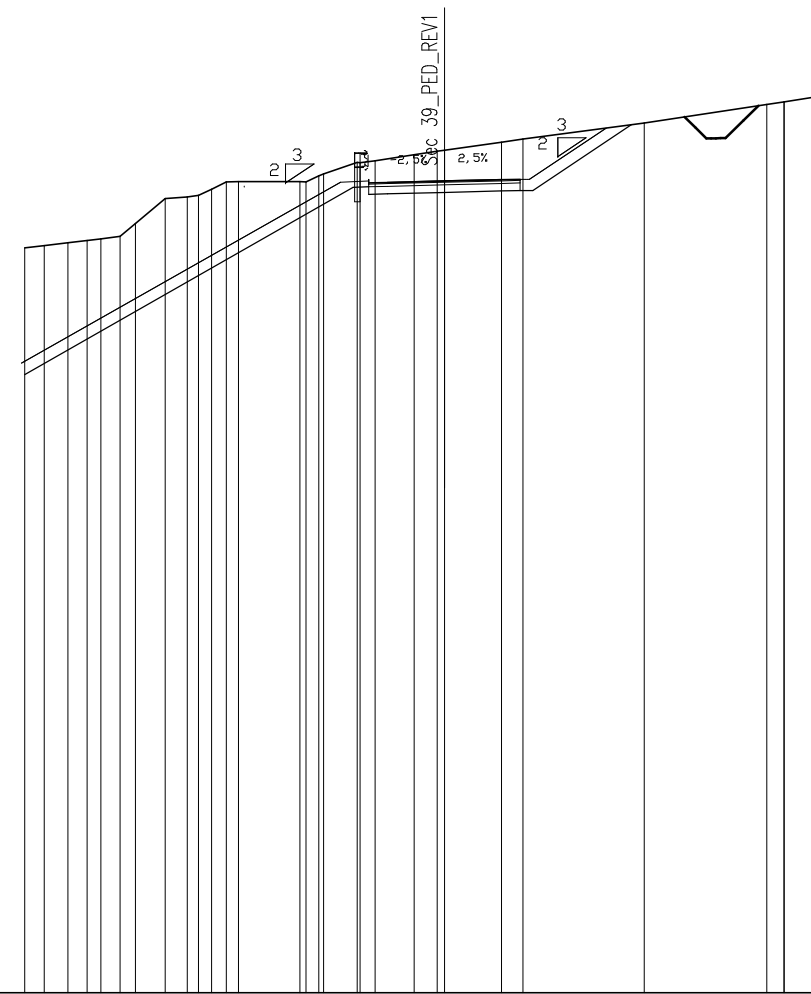
QUOTE TERRENO	279,71	279,89	279,97	279,99	280,00	280,06	280,07	280,07	280,72	280,97	281,00	281,22	281,47	281,53	281,68	281,67	281,96	282,00	282,26	282,59	282,98	282,99	283,00	283,02	283,67
DIST.PARZIALI TERRENO	1,46	0,18	0,45	0,78	0,43	0,56	0,45	0,55	0,56	1,00	0,76	0,46	2,95	3,64	4,40	3,55									
QUOTE PROGETTO	276,81												281,67	281,65	281,66	281,70	281,74	281,75	281,75	282,57					
DIST.PARZIALI PROGETTO								8,86					0,75	1,50	1,50	0,50	1,23								

SCAVI E BONIFICHE	
STERRO	24,46 mq
RILEVATI	
TERRENO VEGETALE	13,14 m
SOVRASTRUTTURA	
USURA	4,00 m
BINDER	4,00 m
MISTO GRANULARE	4,00 m

SEZIONE N. : 20  
 QT. PROGETTO : 281,46  
 DIST.PROG. : 393,98  
 DIST.PREC. : 20,00  
 DIST.SUCC. : 19,99

SCALA 1:200

QT.RIF. 260,000



QUOTE TERRENO	279,70 279,76 279,84 279,90 279,94 280,00 280,04 281,00 281,05 281,09 281,25 281,45 281,45 281,45 281,61 281,65 281,96 281,95 282,00 282,16 282,26 282,28 282,49 282,57	283,00	283,49 283,56 283,72
DIST.PARZIALI TERRENO	0,51 0,63 0,51 0,36 0,51 0,41 0,78 0,59 0,34 0,39 0,34 1,63 0,34 0,89 0,40 1,03 0,61 1,51 0,56 3,21	3,24	0,46 1,01
QUOTE PROGETTO	276,65	281,43 281,41 281,43	281,46 281,50 281,51 281,51
DIST.PARZIALI PROGETTO	8,44	0,75 0,50	1,50 1,50 0,50 2,03



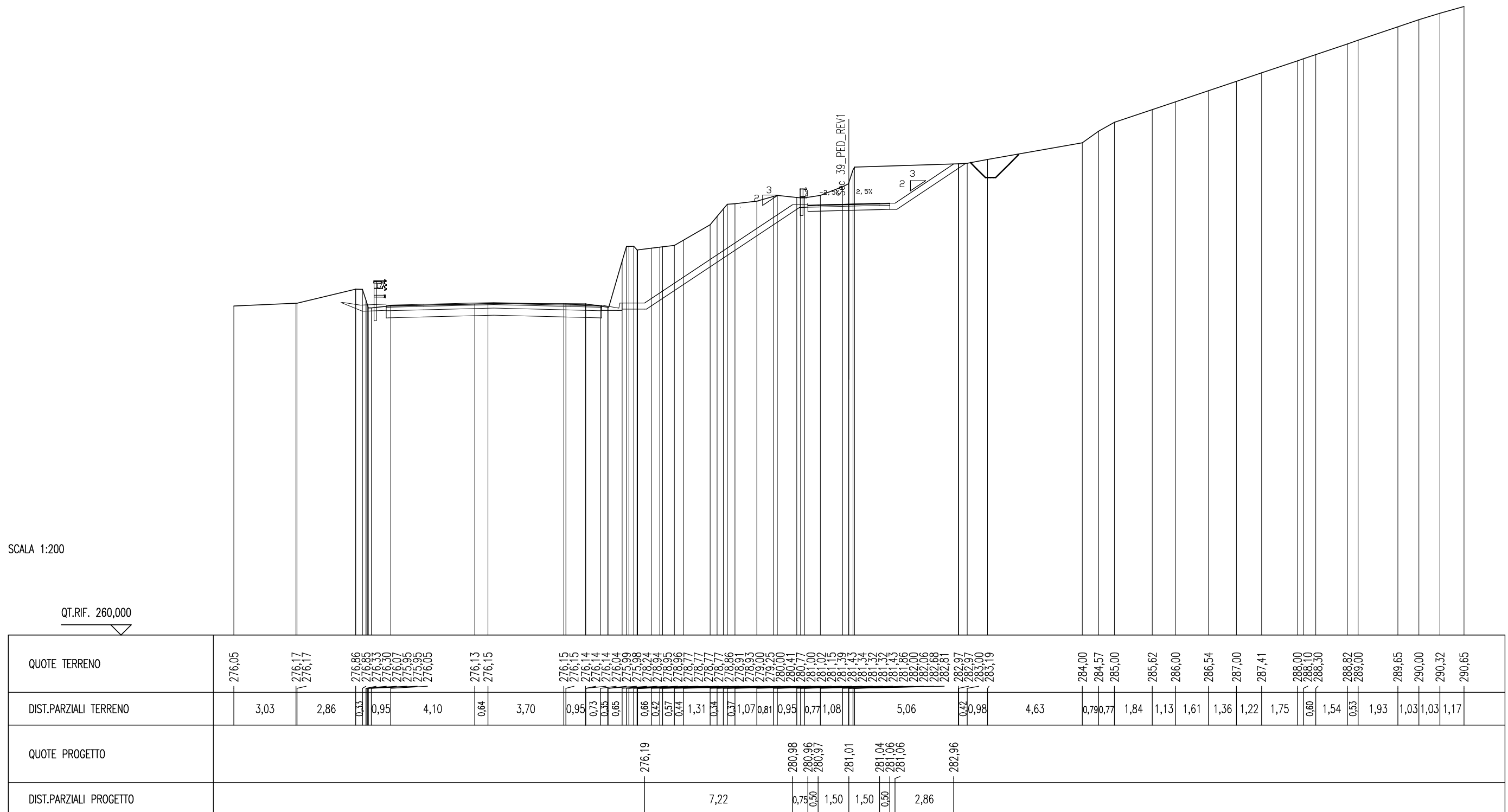


SCAVI E BONIFICHE	
STERRO	25,03 mq
RILEVATI	
TERRENO VEGETALE	13,10 m
SOVRASTRUTTURA	
USURA	4,00 m
BINDER	4,00 m
MISTO GRANULARE	4,00 m

SEZIONE N. : 22.A  
 QT. PROGETTO : 281,01  
 DIST.PROG. : 452,71  
 DIST.PREC. : 18,74  
 DIST.SUCC. : 1,27

SCALA 1:200

QT.RIF. 260,000















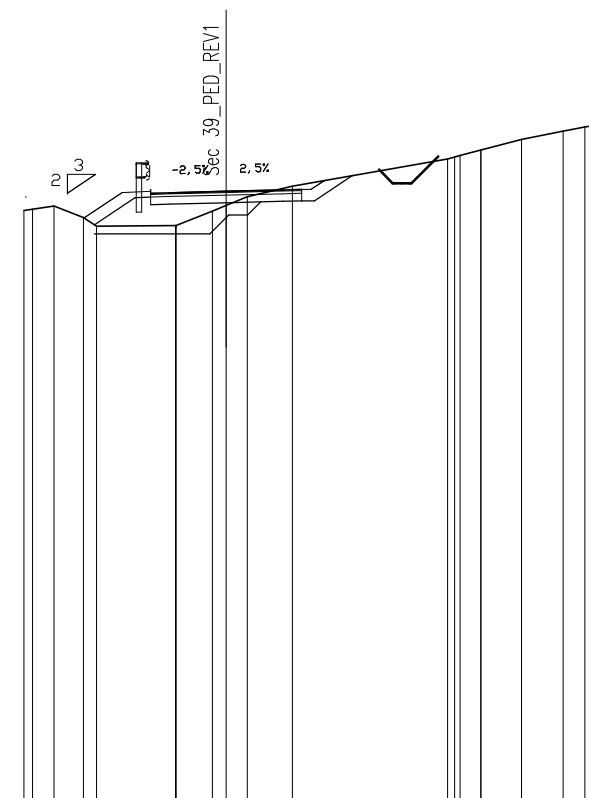


SCAVI E BONIFICHE	
STERRO	2,12 mq
RILEVATI	
RILEVATO	2,80 mq
TERRENO VEGETALE	2,64 m
SOVRASTRUTTURA	
USURA	4,00 m
BINDER	4,00 m
MISTO GRANULARE	4,00 m

SEZIONE N. : 27  
 QT. PROGETTO : 276,14  
 DIST.PROG. : 533,91  
 DIST.PREC. : 19,92  
 DIST.SUCC. : 9,28

SCALA 1:200

QT.RIF. 260,000



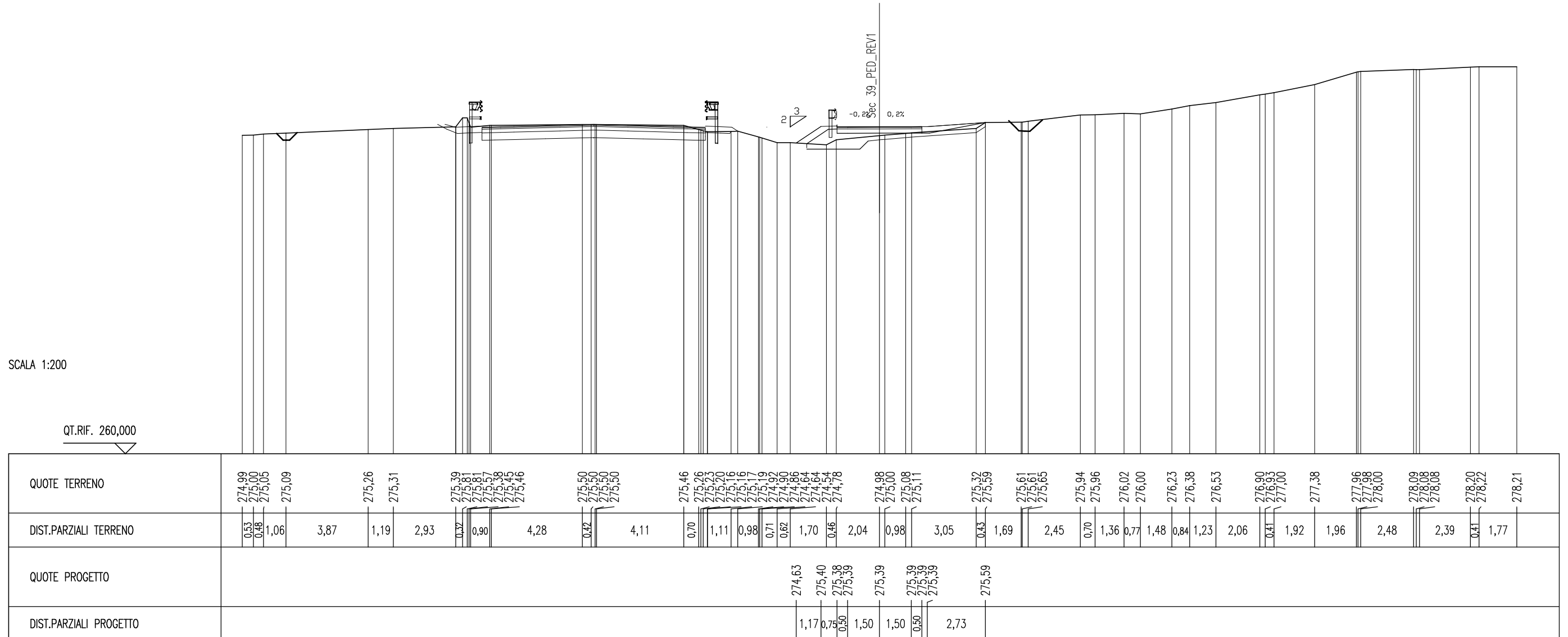
QUOTE TERRENO	275,64 275,67 275,75 275,45 275,22	275,23 275,23 275,24 275,62 275,77 276,00 276,28	277,00 277,05 277,09 277,23 277,52	277,73 277,85 277,89 277,94
DIST.PARZIALI TERRENO	0,57 0,78 0,34	2,09 0,96 0,26 0,56 1,19	4,11 0,55 1,08 1,10	0,57 0,36
QUOTE PROGETTO	275,44 276,11 276,09 276,10	276,14 276,18 276,19 276,19 276,43		
DIST.PARZIALI PROGETTO	1,01 0,75 0,50	1,50 1,50		0,36

SCAVI E BONIFICHE	
STERRO	1,14 mq
SCOTICO	5,51 m
RILEVATI	
RILEVATO	2,37 mq
TERRENO VEGETALE	5,15 m
SOVRASTRUTTURA	
USURA	4,00 m
BINDER	4,00 m
MISTO GRANULARE	4,00 m

SEZIONE N. : 27.A  
 QT. PROGETTO : 275,39  
 DIST.PROG. : 543,19  
 DIST.PREC. : 9,28  
 DIST.SUCC. : 10,67

SCALA 1:200

QT.RIF. 260,000

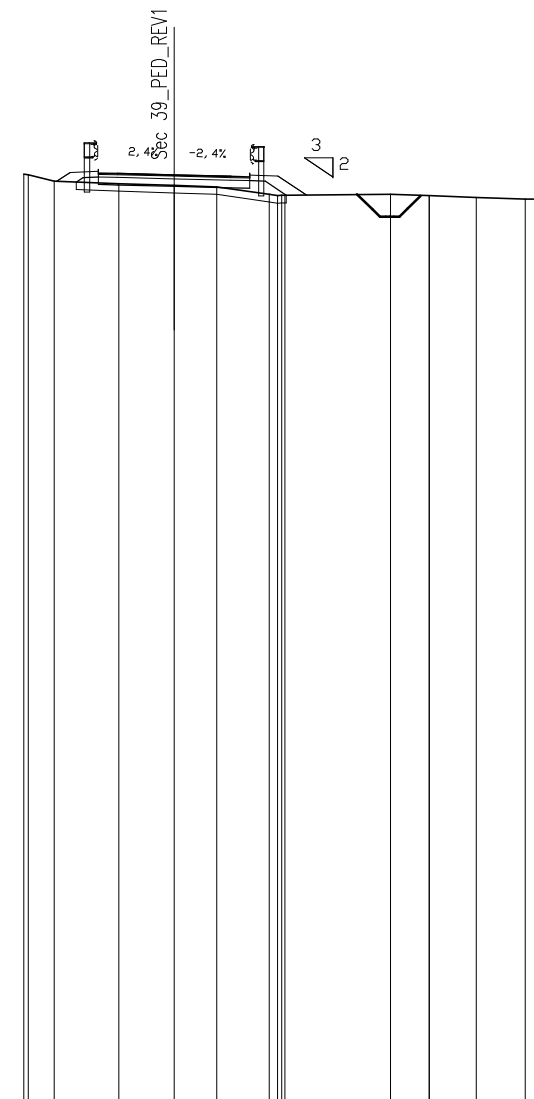


SCAVI E BONIFICHE	
STERRO	0,09 mq
SCOTICO	5,57 m
RILEVATI	
RILEVATO	0,32 mq
TERRENO VEGETALE	2,82 m
SOVRASTRUTTURA	
USURA	4,00 m
BINDER	4,00 m
MISTO GRANULARE	4,00 m

SEZIONE N. : 28  
 QT. PROGETTO : 274,53  
 DIST.PROG. : 553,86  
 DIST.PREC. : 10,67  
 DIST.SUCC. : 9,83

SCALA 1:200

QT.RIF. 250,000

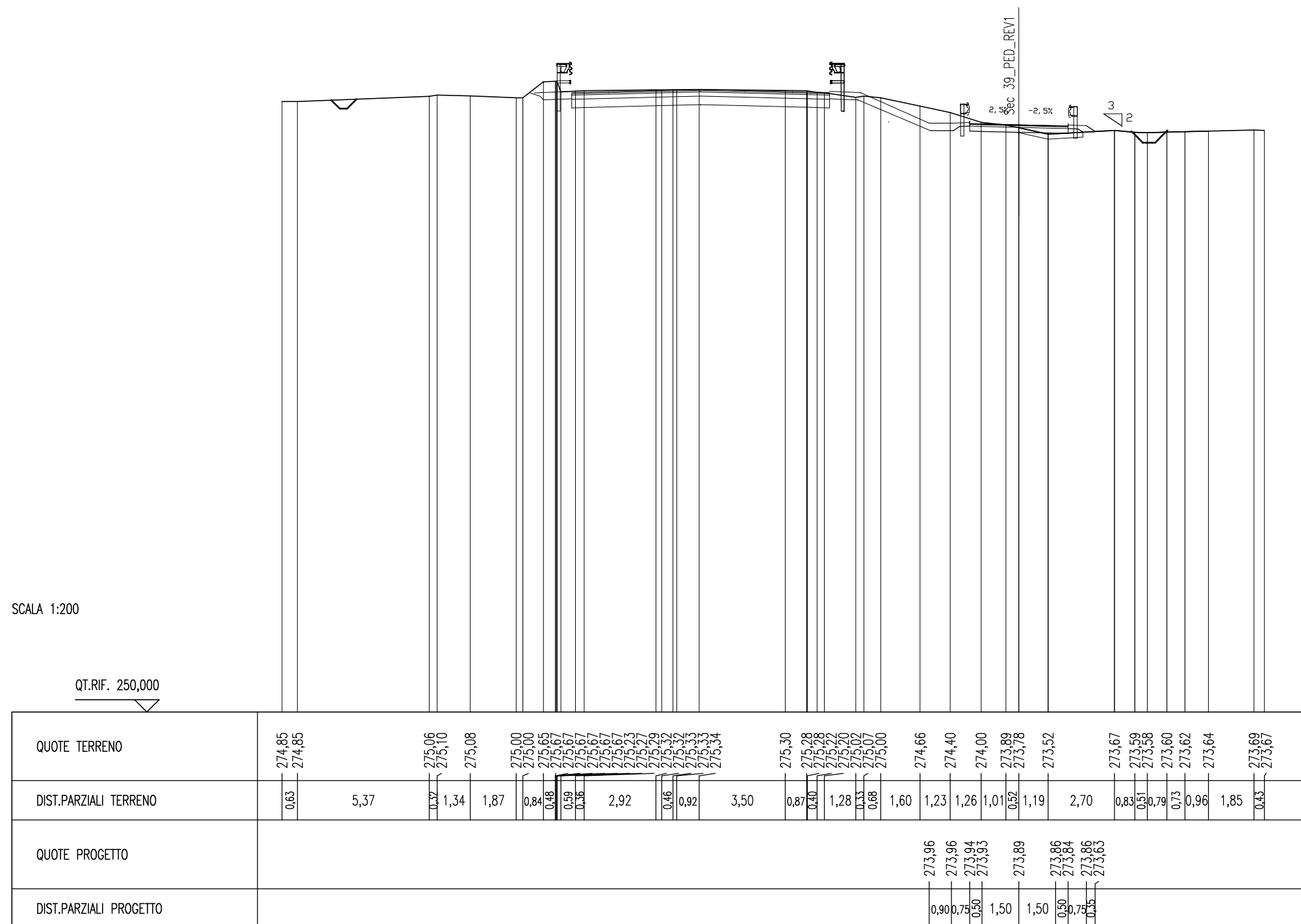


QUOTE TERRENO	274,55 274,54 274,37	274,31	274,26	274,22	274,02 273,96 274,00 274,00	274,03	273,99	273,94	273,89	273,90
DIST.PARZIALI TERRENO	0,68	1,71	1,46	1,13	1,39	2,79	1,02	1,25	1,30	0,71
QUOTE PROGETTO	274,57 274,60 274,58 274,57	274,53	274,50 274,49	274,51 274,01						
DIST.PARZIALI PROGETTO	0,35	0,75	0,30	1,50	1,50	0,50	0,75	0,75		



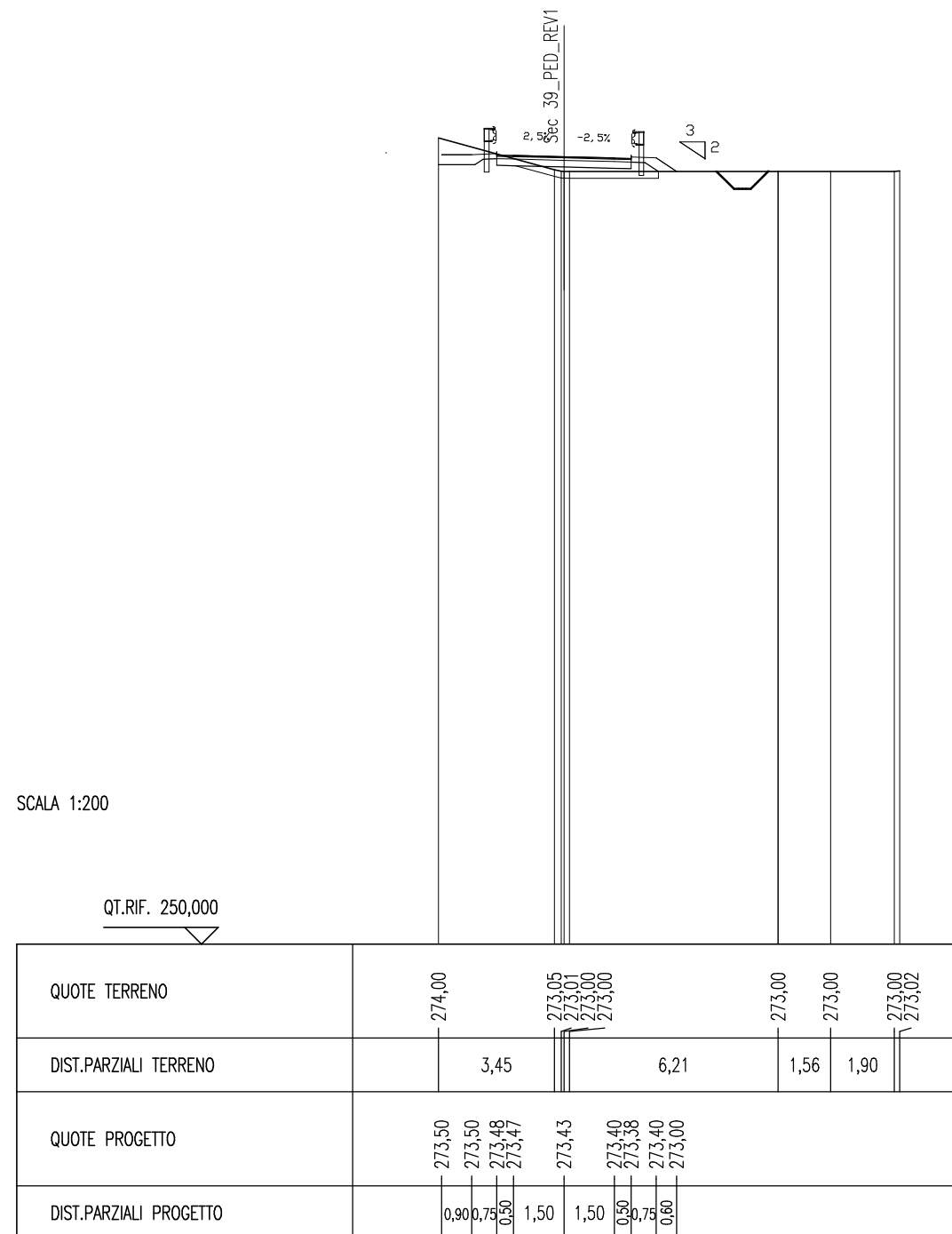
SCAVI E BONIFICHE	
STERRO	1,89 mq
SCOTICO	5,29 m
RILEVATI	
RILEVATO	0,10 mq
TERRENO VEGETALE	2,82 m
SOVRASTRUTTURA	
USURA	4,00 m
BINDER	4,00 m
MISTO GRANULARE	4,00 m

SEZIONE N. : 28.A  
 QT. PROGETTO : 273,89  
 DIST.PROG. : 563,69  
 DIST.PREC. : 9,83  
 DIST.SUCC. : 10,15




SCAVI E BONIFICHE	
STERRO	1,10 mq
SCOTICO	4,25 m
RILEVATI	
RILEVATO	0,43 mq
TERRENO VEGETALE	3,13 m
SOVRASTRUTTURA	
USURA	4,00 m
BINDER	4,00 m
MISTO GRANULARE	4,00 m

SEZIONE N. : 29  
 QT. PROGETTO : 273,43  
 DIST.PROG. : 573,84  
 DIST.PREC. : 10,15  
 DIST.SUCC. : 20,00



SCAVI E BONIFICHE	
STERRO	0,82 mq
SCOTICO	2,58 m
RILEVATI	
RILEVATO	0,02 mq
TERRENO VEGETALE	2,54 m
SOVRASTRUTTURA	
USURA	4,00 m
BINDER	4,00 m
MISTO GRANULARE	4,00 m

SEZIONE N. : 30  
 QT. PROGETTO : 273,10  
 DIST.PROG. : 593,84  
 DIST.PREC. : 20,00  
 DIST.SUCC. : 20,10



SCALA 1:200

QT.RIF. 250,000


QUOTE TERRENO	273,00	273,00	273,00	273,00	272,98
DIST.PARZIALI TERRENO		3,24	6,02	0,51	3,47
QUOTE PROGETTO	273,17	273,17	273,15	273,14	273,10
DIST.PARZIALI PROGETTO	0,91	0,75	0,30	1,50	1,50

SCAVI E BONIFICHE	
STERRO	0,39 mq
SCOTICO	4,94 m
RILEVATI	
RILEVATO	0,04 mq
TERRENO VEGETALE	2,76 m
SOVRASTRUTTURA	
USURA	4,00 m
BINDER	4,00 m
MISTO GRANULARE	4,00 m

SEZIONE N. : 31  
 QT. PROGETTO : 272,99  
 DIST.PROG. : 613,94  
 DIST.PREC. : 20,10  
 DIST.SUCC. : 20,00

SCALA 1:200

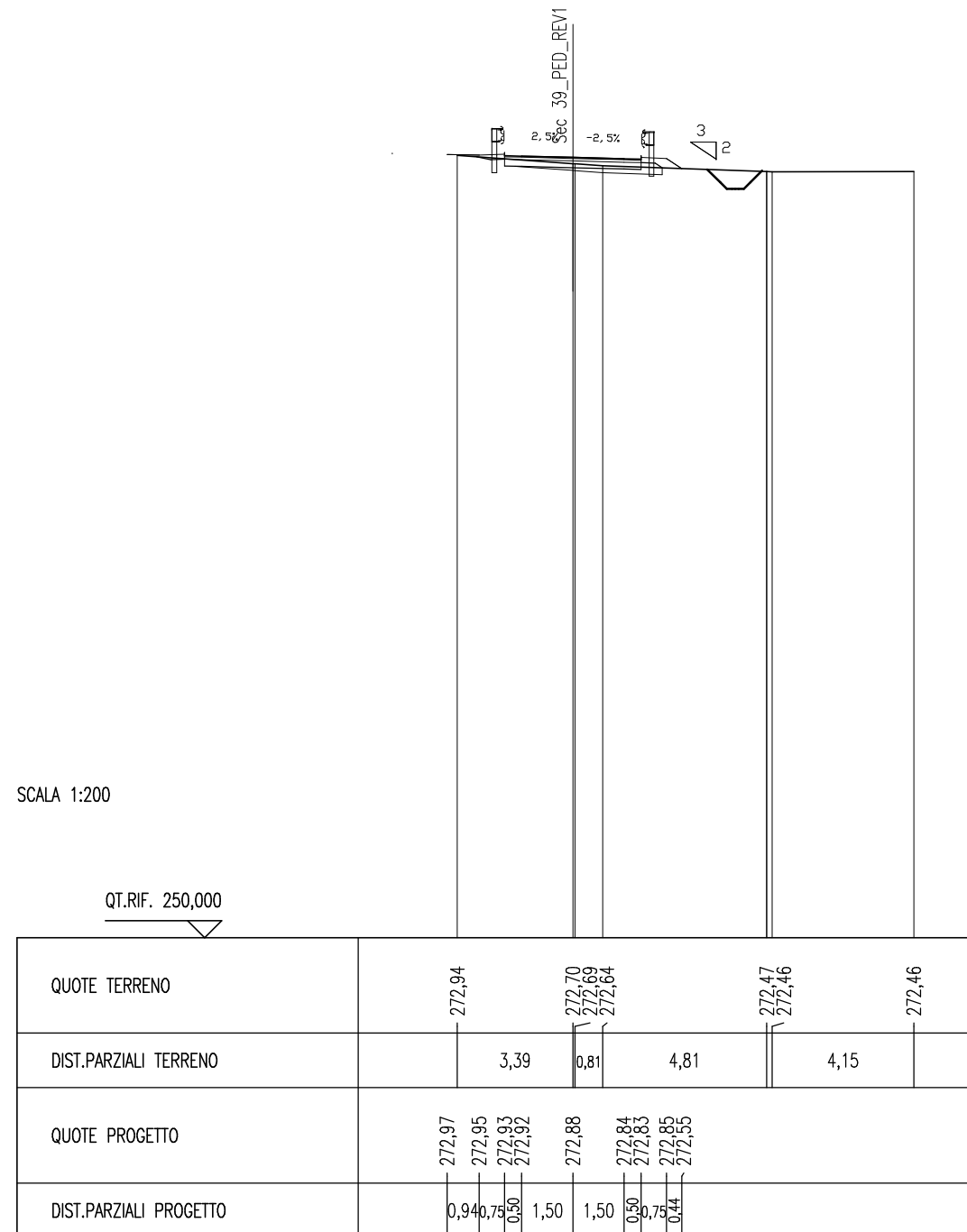
QT.RIF. 250,000



QUOTE TERRENO	272,96	272,93	272,78	272,78	272,77	272,77
DIST.PARZIALI TERRENO		2,18	0,72	5,83	4,17	
QUOTE PROGETTO	273,06	273,06	273,04	273,03	272,99	272,95
DIST.PARZIALI PROGETTO	0,91	0,75	0,30	1,50	1,50	0,50
						0,75

SCAVI E BONIFICHE	
STERRO	0,54 mq
SCOTICO	4,31 m
RILEVATI	
RILEVATO	0,06 mq
TERRENO VEGETALE	2,97 m
SOVRASTRUTTURA	
USURA	4,00 m
BINDER	4,00 m
MISTO GRANULARE	4,00 m

SEZIONE N. : 32  
 QT. PROGETTO : 272,88  
 DIST.PROG. : 633,94  
 DIST.PREC. : 20,00  
 DIST.SUCC. : 20,00




SCAVI E BONIFICHE	
STERRO	2,50 mq
RILEVATI	
TERRENO VEGETALE	2,08 m
SOVRASTRUTTURA	
USURA	4,00 m
BINDER	4,00 m
MISTO GRANULARE	4,00 m

SEZIONE N. : 33  
 QT. PROGETTO : 272,77  
 DIST.PROG. : 653,94  
 DIST.PREC. : 20,00  
 DIST.SUCC. : 5,62

SCALA 1:200

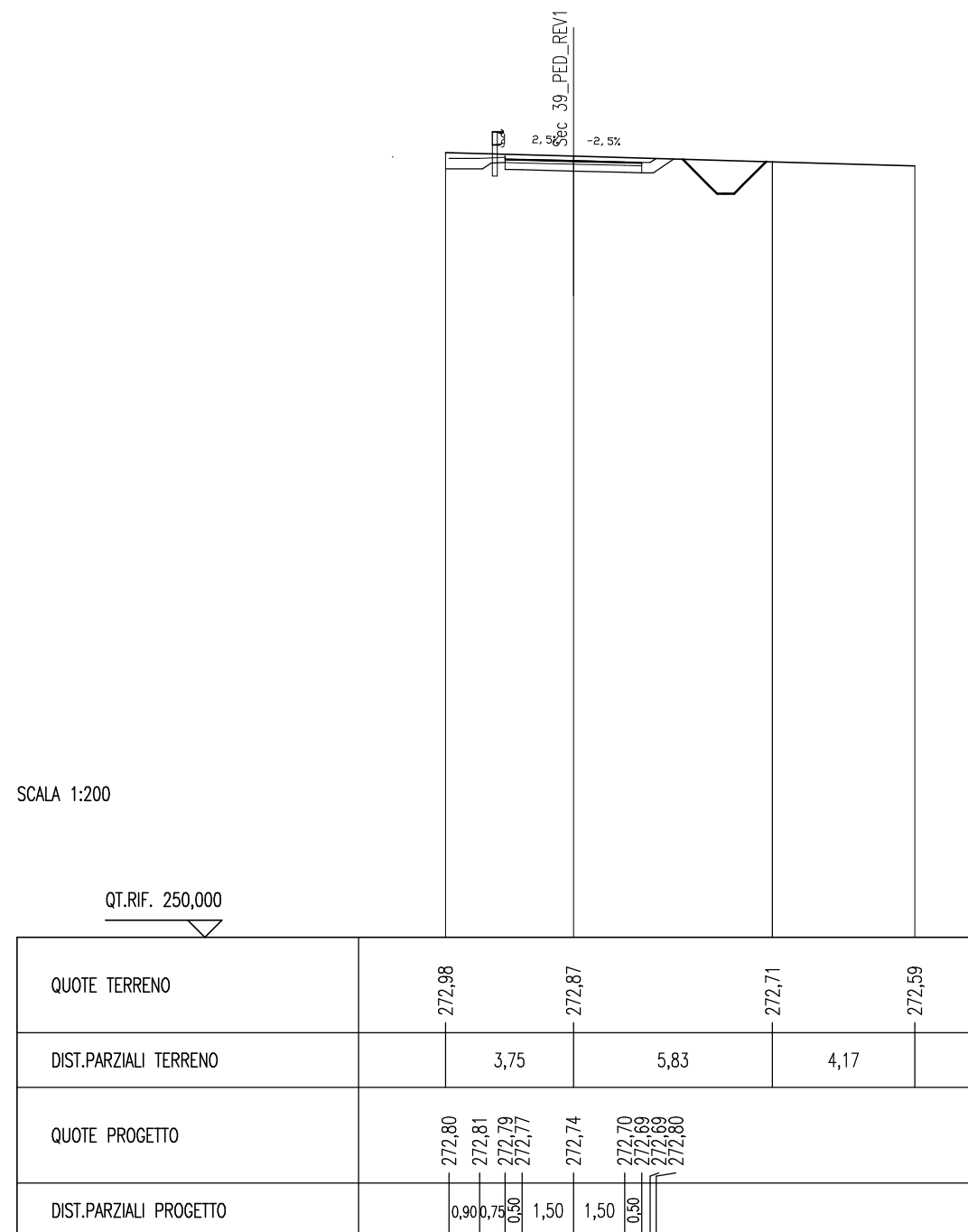
QT.RIF. 250,000

QUOTE TERRENO	272,98	272,87	272,72	272,71	272,66	272,63	272,58
DIST.PARZIALI TERRENO		3,76	5,36	0,44	1,84	1,00	1,36
QUOTE PROGETTO	272,84	272,84	272,82	272,81	272,77	272,73	272,72
DIST.PARZIALI PROGETTO	0,92	0,75	1,50	1,50	0,50	0,50	0,50



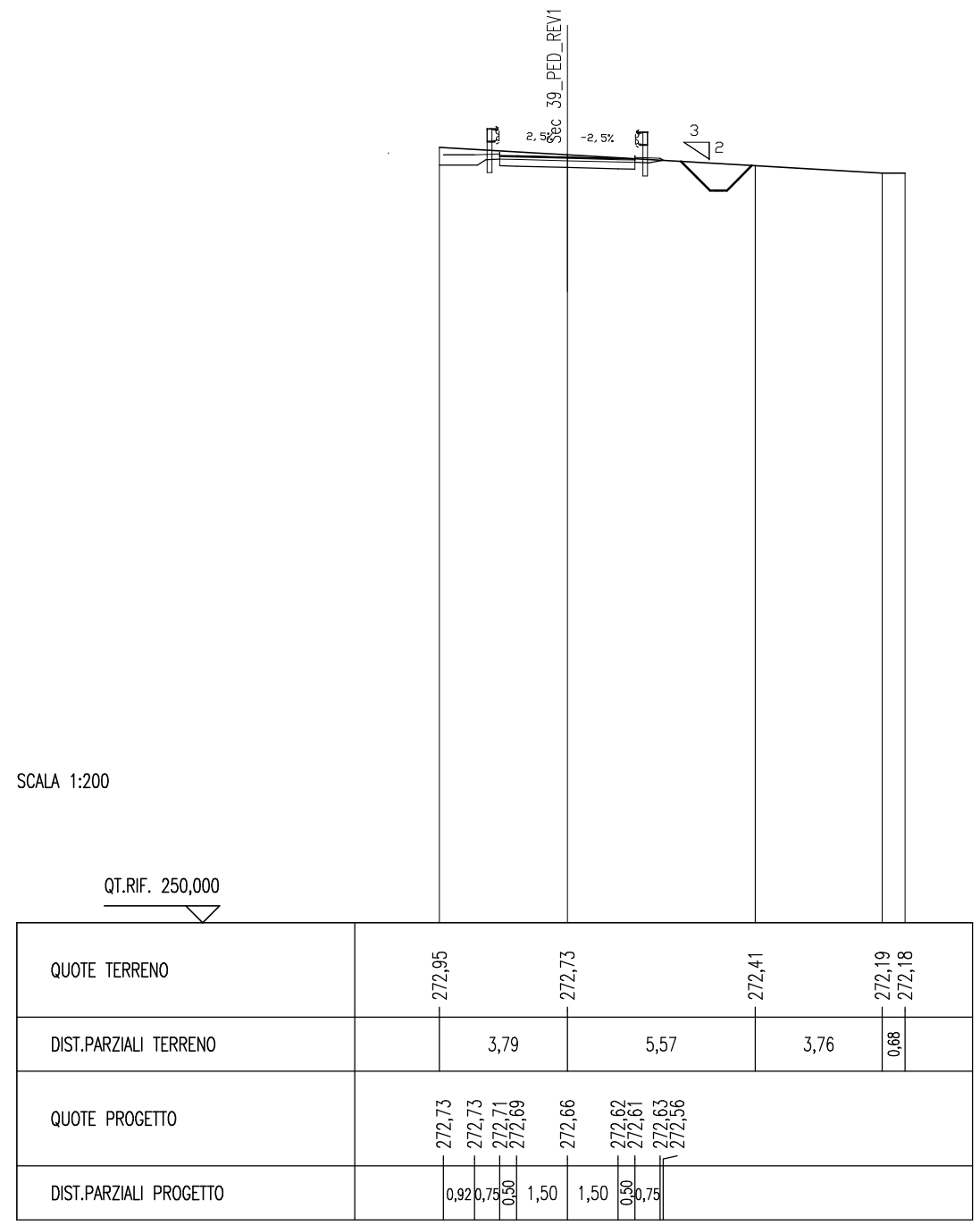
SCAVI E BONIFICHE	
STERRO	2,71 mq
RILEVATI	
TERRENO VEGETALE	2,11 m
SOVRASTRUTTURA	
USURA	4,00 m
BINDER	4,00 m
MISTO GRANULARE	4,00 m

SEZIONE N. : 34  
 QT. PROGETTO : 272,74  
 DIST.PROG. : 659,56  
 DIST.PREC. : 5,62  
 DIST.SUCC. : 14,38



SCAVI E BONIFICHE	
STERRO	2,31 mq
RILEVATI	
TERRENO VEGETALE	2,53 m
SOVRASTRUTTURA	
USURA	4,00 m
BINDER	4,00 m
MISTO GRANULARE	4,00 m

SEZIONE N. : 35  
 QT. PROGETTO : 272,66  
 DIST.PROG. : 673,94  
 DIST.PREC. : 14,38  
 DIST.SUCC. : 1,13



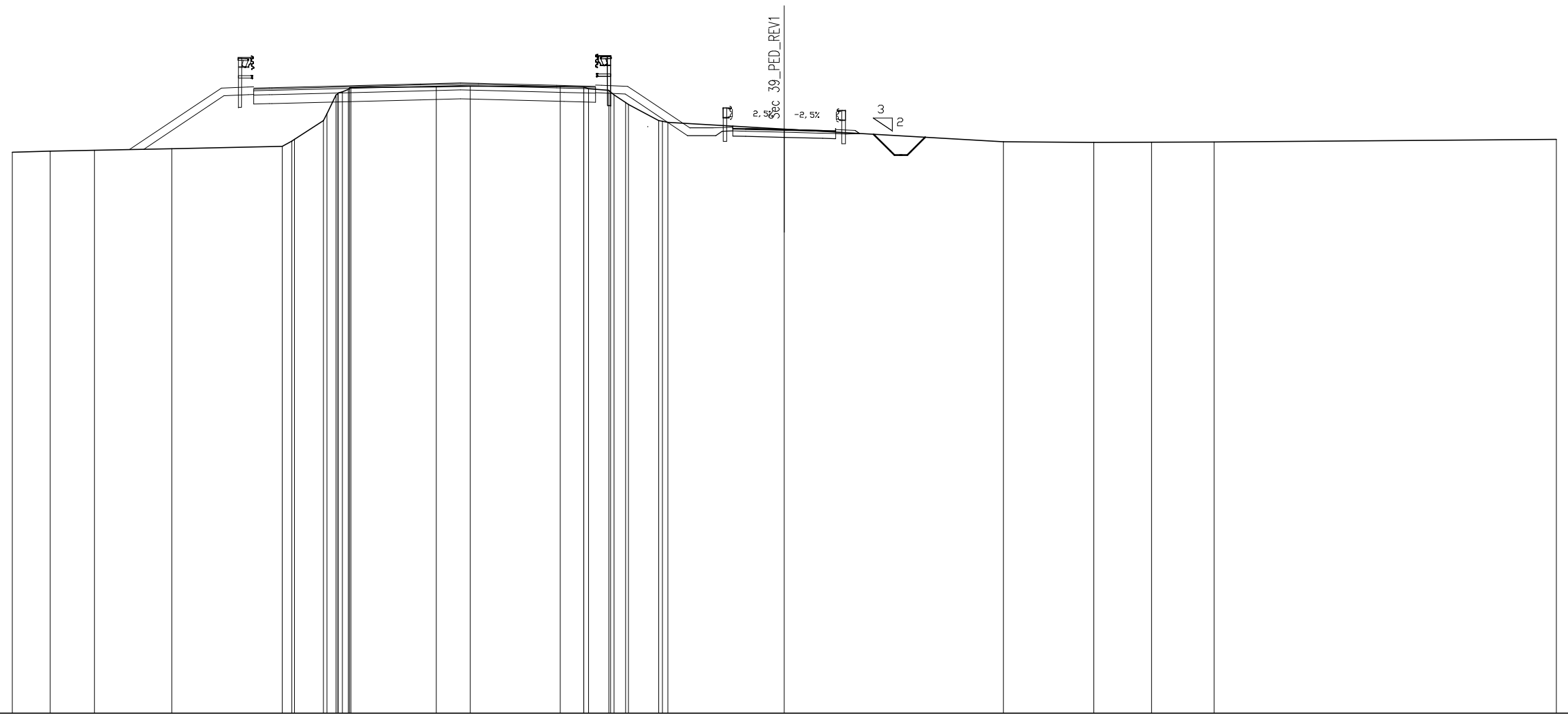


SCAVI E BONIFICHE	
STERRO	1,97 mq
RILEVATI	
TERRENO VEGETALE	2,63 m
SOVRASTRUTTURA	
USURA	4,00 m
BINDER	4,00 m
MISTO GRANULARE	4,00 m

SEZIONE N. : 35.A  
 QT. PROGETTO : 272,65  
 DIST.PROG. : 675,07  
 DIST.PREC. : 1,13  
 DIST.SUCC. : 4,25

SCALA 1:200

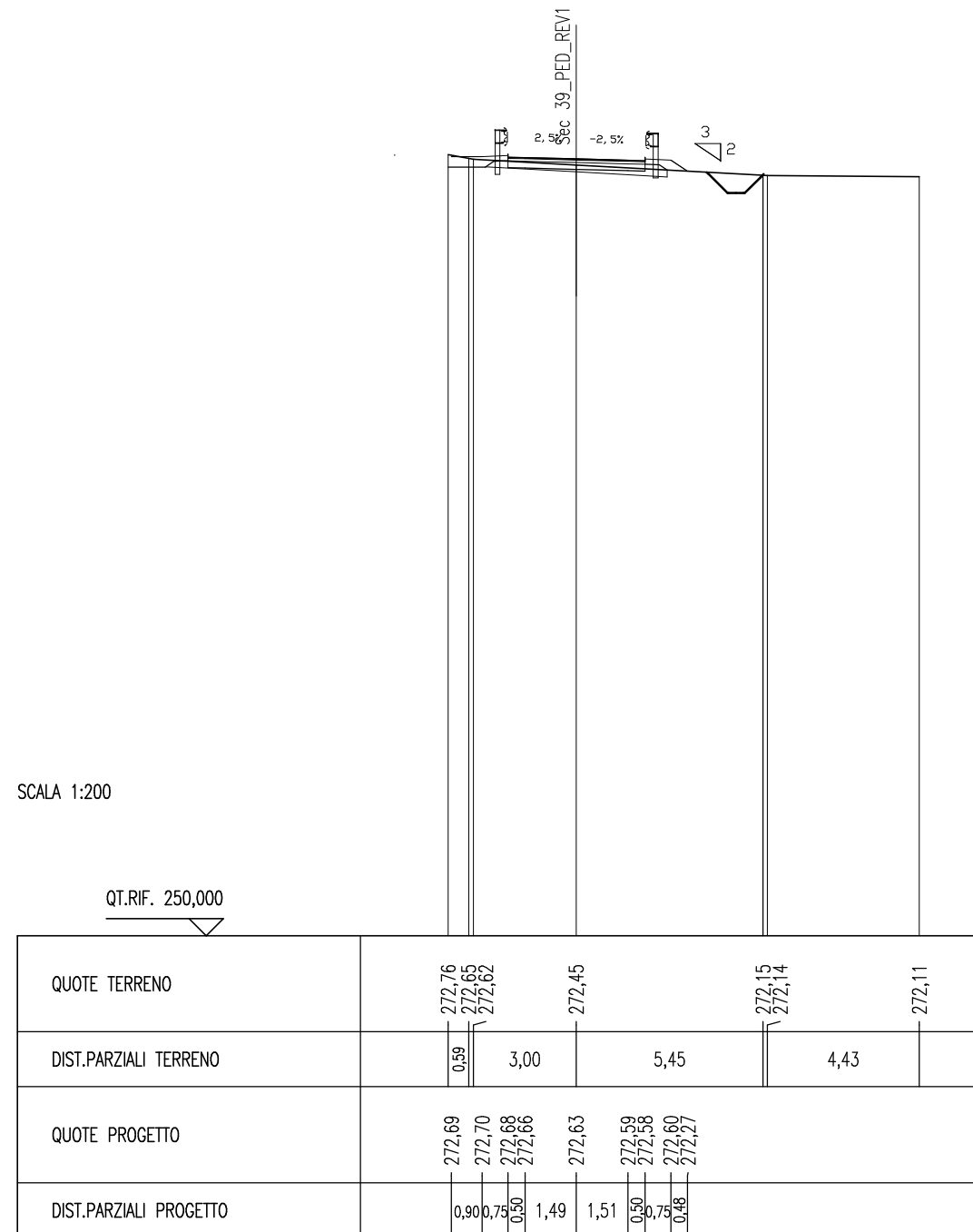
QT.RIF. 250,000



QUOTE TERRENO	271,77	271,81	271,85	271,91		272,00	272,20	272,27	273,00	273,26	274,00	274,04	274,08	274,12	274,21	274,29	274,29	274,32	274,34		274,32	274,31	274,23	274,18	274,11	274,00	273,70	273,62	273,00	272,97	272,93		272,67		272,18		272,15		272,16		272,17					272,27	
DIST.PARZIALI TERRENO	1,47	1,72	3,01	4,29		0,37	1,13	0,35					3,32					1,32	3,50		0,92	0,78	0,45		1,18			4,52					8,52		3,51		2,25		2,43				13,29				
QUOTE PROGETTO																														272,72	272,72	272,70	272,69		272,65		272,61	272,60		272,62	272,50						
DIST.PARZIALI PROGETTO																														0,92	0,75	0,30	1,50		1,50		0,30	0,75									

SCAVI E BONIFICHE	
STERRO	0,83 mq
SCOTICO	5,29 m
RILEVATI	
RILEVATO	0,08 mq
TERRENO VEGETALE	2,98 m
SOVRASTRUTTURA	
USURA	4,00 m
BINDER	4,00 m
MISTO GRANULARE	4,00 m

SEZIONE N. : 36  
 QT. PROGETTO : 272,63  
 DIST.PROG. : 679,32  
 DIST.PREC. : 4,25  
 DIST.SUCC. : 4,06



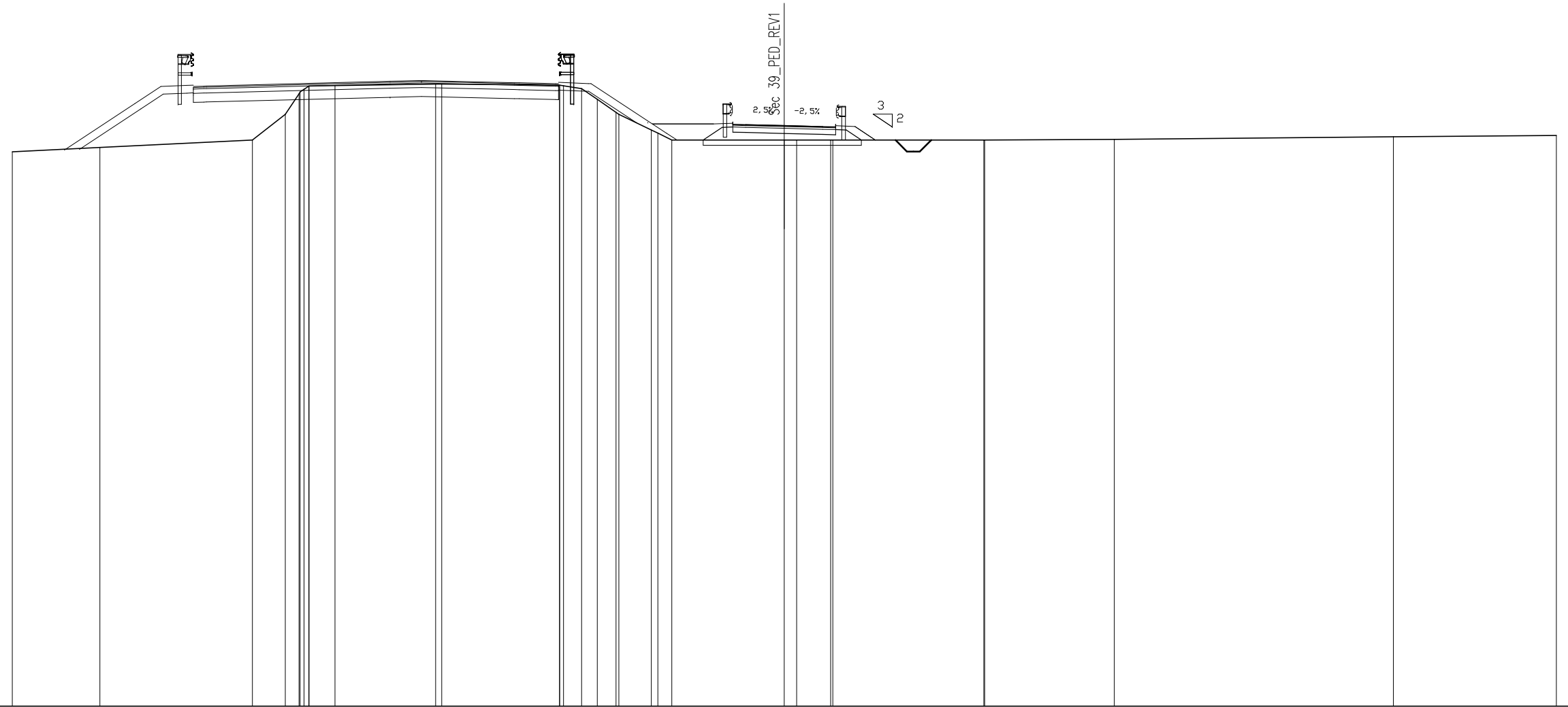


SCAVI E BONIFICHE	
SCOTICO	6,14 m
RILEVATI	
RILEVATO	1,68 mq
TERRENO VEGETALE	4,82 m
SOVRASTRUTTURA	
USURA	4,00 m
BINDER	4,00 m
MISTO GRANULARE	4,00 m

SEZIONE N. : 36.B  
 QT. PROGETTO : 272,56  
 DIST.PROG. : 691,68  
 DIST.PREC. : 8,30  
 DIST.SUCC. : 2,16

SCALA 1:200

QT.RIF. 250,000



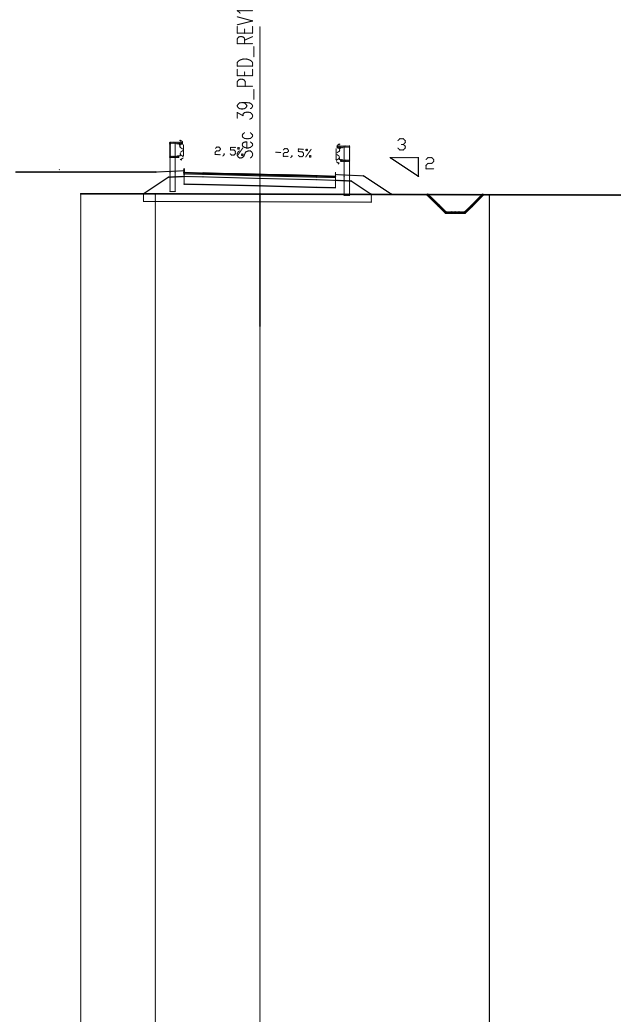
QUOTE TERRENO	271,54	271,71	272,00	273,00	273,80	273,87	273,97	274,10	274,12	274,18	274,18	274,13	274,11	274,00	273,59	273,08	273,00	272,39	272,27	272,00	272,00	272,00	272,00	272,03	272,13	272,18
DIST.PARZIALI TERRENO	3,40	5,93	1,28	0,53	1,00	3,91	4,58	0,70	0,60	0,73	1,26	0,54	4,37	0,48	1,32	5,87	5,04	10,85	6,33							
QUOTE PROGETTO											272,63	272,63	272,61	272,59	272,56	272,52	272,51	272,53	272,00							
DIST.PARZIALI PROGETTO											2,37	0,75	0,50	1,50	1,50	0,30	0,75	0,79								





SCAVI E BONIFICHE	
SCOTICO	6,03 m
RILEVATI	
RILEVATO	1,45 mq
TERRENO VEGETALE	6,10 m
SOVRASTRUTTURA	
USURA	4,00 m
BINDER	4,00 m
MISTO GRANULARE	4,00 m

SEZIONE N. : 38  
 QT. PROGETTO : 272,51  
 DIST.PROG. : 700,27  
 DIST.PREC. : 1,05  
 DIST.SUCC. : 4,04



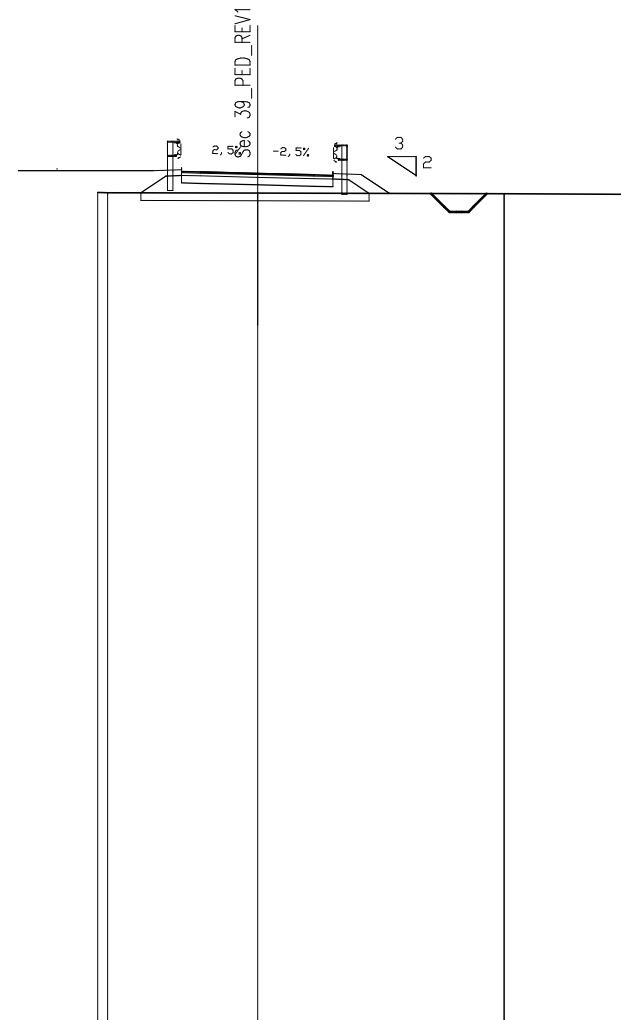
SCALA 1:200

QT.RIF. 250,000

QUOTE TERRENO	272,00	272,00	271,99	271,98	271,97
DIST.PARZIALI TERRENO	1,98	2,77	6,07	3,93	
QUOTE PROGETTO	272,58	272,58 272,56 272,55	272,51	272,47 272,46 272,48	271,98
DIST.PARZIALI PROGETTO	3,70	0,75 0,50	1,51	1,49 0,30 0,75	0,74

SCAVI E BONIFICHE	
SCOTICO	6,03 m
RILEVATI	
RILEVATO	1,47 mq
TERRENO VEGETALE	5,97 m
SOVRASTRUTTURA	
USURA	4,00 m
BINDER	4,00 m
MISTO GRANULARE	4,00 m

SEZIONE N. : 39  
 QT. PROGETTO : 272,49  
 DIST.PROG. : 704,31  
 DIST.PREC. : 4,04  
 DIST.SUCC. : 3,67



SCALA 1:200

QT.RIF. 250,000


QUOTE TERRENO		271,98 271,98		271,97		271,95		271,94
DIST.PARZIALI TERRENO			3,97		6,53		3,47	
QUOTE PROGETTO	272,56	272,56 272,54 272,52		272,49	272,45 272,44 272,46		271,96	
DIST.PARZIALI PROGETTO		3,57	0,75 0,50	1,51	1,49	0,50 0,75	0,75	





SCAVI E BONIFICHE	
SCOTICO	5,94 m
RILEVATI	
RILEVATO	1,30 mq
TERRENO VEGETALE	4,94 m
SOVRASTRUTTURA	
USURA	4,00 m
BINDER	4,00 m
MISTO GRANULARE	4,00 m

SEZIONE N. : 40  
 QT. PROGETTO : 272,43  
 DIST.PROG. : 714,33  
 DIST.PREC. : 6,35  
 DIST.SUCC. : 1,50



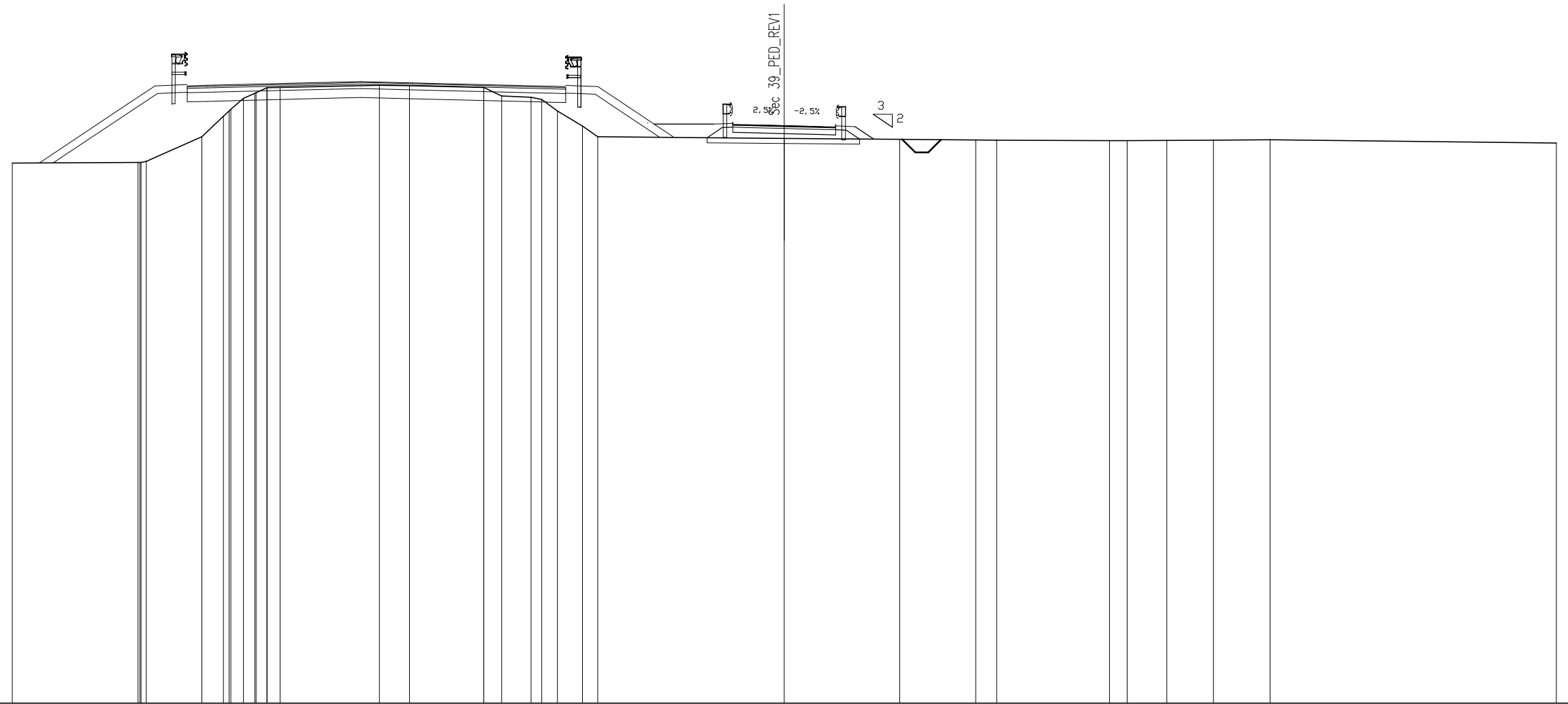
SCALA 1:200

QT.RIF. 250,000

QUOTE TERRENO		271,97		271,94	271,92		271,89	271,88	271,88		271,87
DIST.PARZIALI TERRENO			4,02		1,37		3,94		0,95		3,60
QUOTE PROGETTO	272,50		272,50	272,48	272,47		272,43	272,39	272,38	272,40	271,91
DIST.PARZIALI PROGETTO		2,55	0,75	0,30	1,50		1,50	0,50	0,75	0,74	

SCAVI E BONIFICHE	
SCOTICO	5,93 m
RILEVATI	
RILEVATO	1,27 mq
TERRENO VEGETALE	4,69 m
SOVRASTRUTTURA	
USURA	4,00 m
BINDER	4,00 m
MISTO GRANULARE	4,00 m

SEZIONE N. : 40.A  
 QT. PROGETTO : 272,42  
 DIST.PROG. : 715,83  
 DIST.PREC. : 1,50  
 DIST.SUCC. : 4,50




SCALA 1:200

QT.RIF. 250,000

QUOTE TERRENO	270,97	271,00	271,00	271,05	272,00	272,80	273,00	273,07	273,49	273,69	273,72	273,91	273,91	274,00	273,99	273,91	273,58	273,53	273,45	273,00	272,42	272,00	271,94	271,90	271,87	271,86	271,85	271,85	271,86	271,87	271,88	271,75
DIST.PARZIALI TERRENO	4,89	2,16	0,84	0,49	0,44	0,42	0,51	3,87	1,17	2,89	0,69	1,15	0,41	0,61	0,98	0,59	7,25	4,49	2,96	0,81	4,39	0,68	1,55	1,81	2,20	11,12						
QUOTE PROGETTO																	272,49	272,49	272,47	272,46	272,42	272,38	272,37	272,39	271,91							
DIST.PARZIALI PROGETTO																	2,31	0,75	0,30	1,50	1,50	0,30	0,75	0,73								

SCAVI E BONIFICHE	
SCOTICO	5,85 m
RILEVATI	
RILEVATO	1,12 mq
TERRENO VEGETALE	3,88 m
SOVRASTRUTTURA	
USURA	4,00 m
BINDER	4,00 m
MISTO GRANULARE	4,00 m

SEZIONE N. : 41  
 QT. PROGETTO : 272,40  
 DIST.PROG. : 720,33  
 DIST.PREC. : 4,50  
 DIST.SUCC. : 4,00




SCALA 1:200

QT.RIF. 250,000

QUOTE TERRENO	271,97	271,94	271,87	271,85
DIST.PARZIALI TERRENO		3,52	7,04	2,96
QUOTE PROGETTO	272,47	272,47	272,45	272,43
DIST.PARZIALI PROGETTO	1,55	0,75	0,30	1,50
		272,40	272,36	272,35
		1,50	0,50	0,75
			272,37	0,69
			271,91	

SCAVI E BONIFICHE	
SCOTICO	6,02 m
RILEVATI	
RILEVATO	1,38 mq
TERRENO VEGETALE	4,16 m
SOVRASTRUTTURA	
USURA	4,00 m
BINDER	4,00 m
MISTO GRANULARE	4,00 m

SEZIONE N. : 42  
 QT. PROGETTO : 272,37  
 DIST.PROG. : 724,33  
 DIST.PREC. : 4,00  
 DIST.SUCC. : 9,95



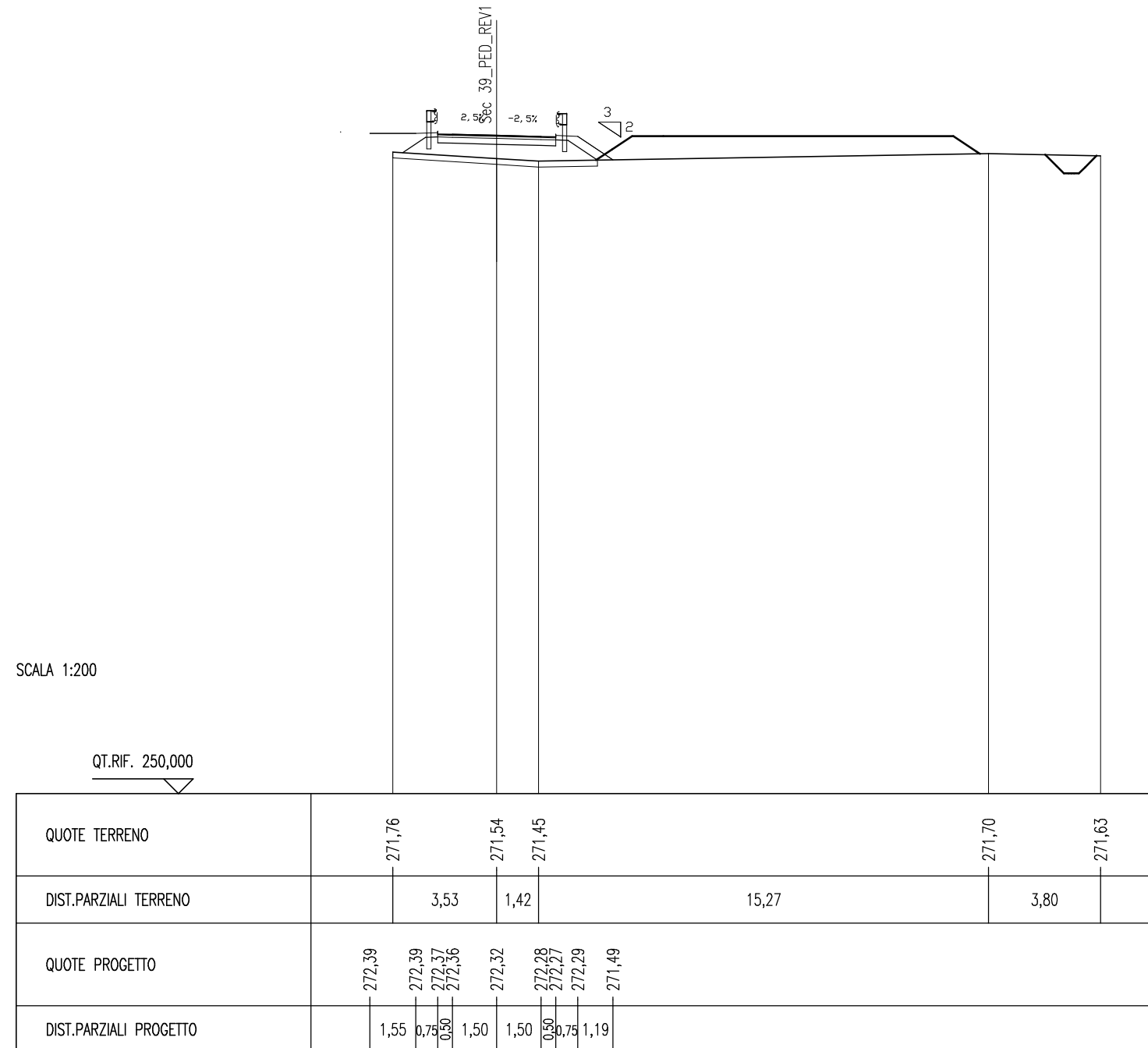
SCALA 1:200

QT.RIF. 250,000

QUOTE TERRENO	271,97	271,95	271,87	271,65	271,67	271,71
DIST.PARZIALI TERRENO	1,51	2,01	5,78	1,43	2,79	
QUOTE PROGETTO	272,44	272,44	272,42	272,41	272,37	272,34
DIST.PARZIALI PROGETTO	1,55	0,75	0,30	1,50	1,50	0,50
						0,75
						0,92

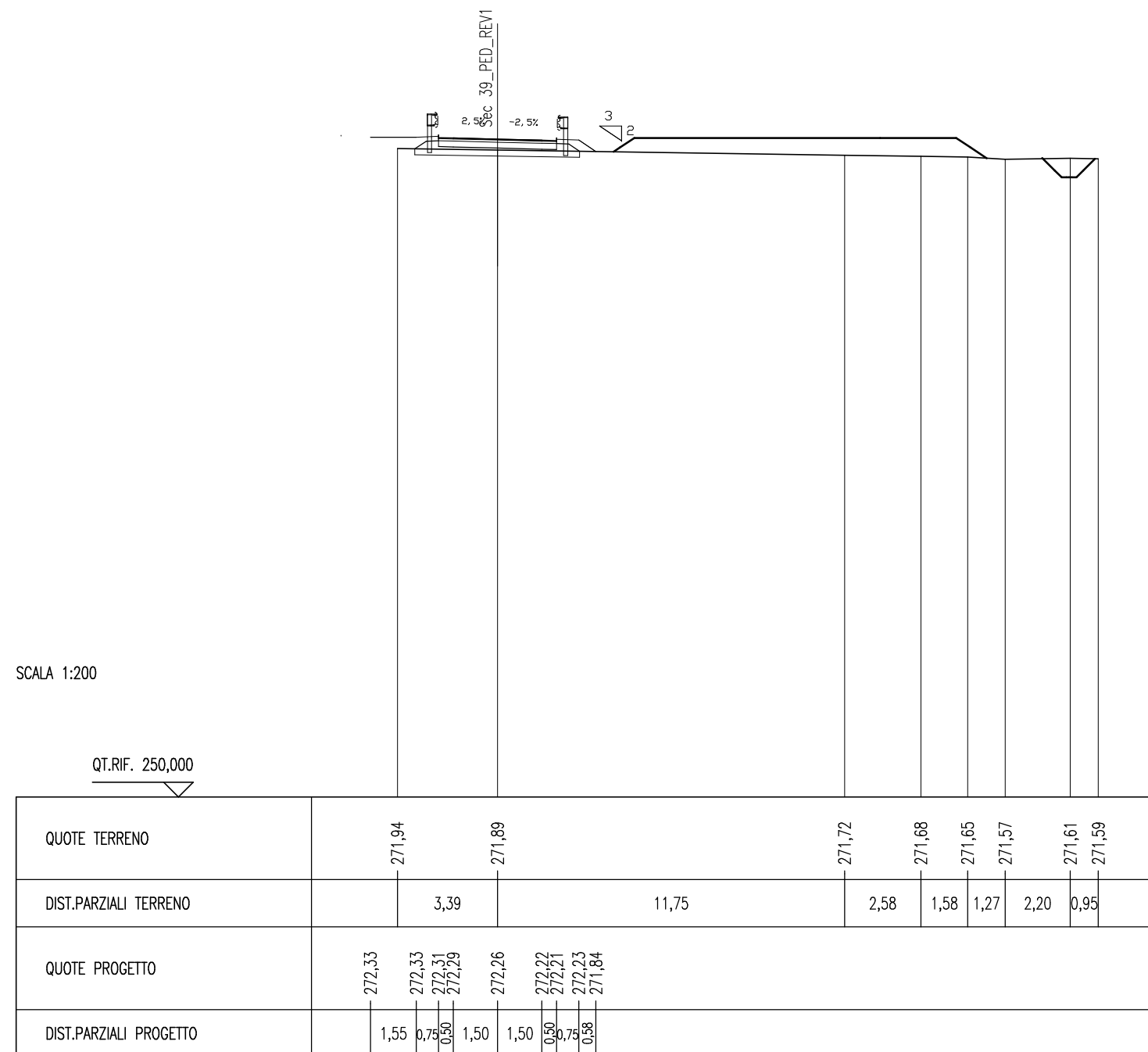
SCAVI E BONIFICHE	
SCOTICO	6,93 m
RILEVATI	
RILEVATO	3,00 mq
TERRENO VEGETALE	4,49 m
SOVRASTRUTTURA	
USURA	4,00 m
BINDER	4,00 m
MISTO GRANULARE	4,00 m

SEZIONE N. : 43  
 QT. PROGETTO : 272,32  
 DIST.PROG. : 734,28  
 DIST.PREC. : 9,95  
 DIST.SUCC. : 11,05



SCAVI E BONIFICHE	
SCOTICO	5,57 m
RILEVATI	
RILEVATO	0,57 mq
TERRENO VEGETALE	3,76 m
SOVRASTRUTTURA	
USURA	4,00 m
BINDER	4,00 m
MISTO GRANULARE	4,00 m

SEZIONE N. : 44  
 QT. PROGETTO : 272,26  
 DIST.PROG. : 745,33  
 DIST.PREC. : 11,05  
 DIST.SUCC. : 3,44

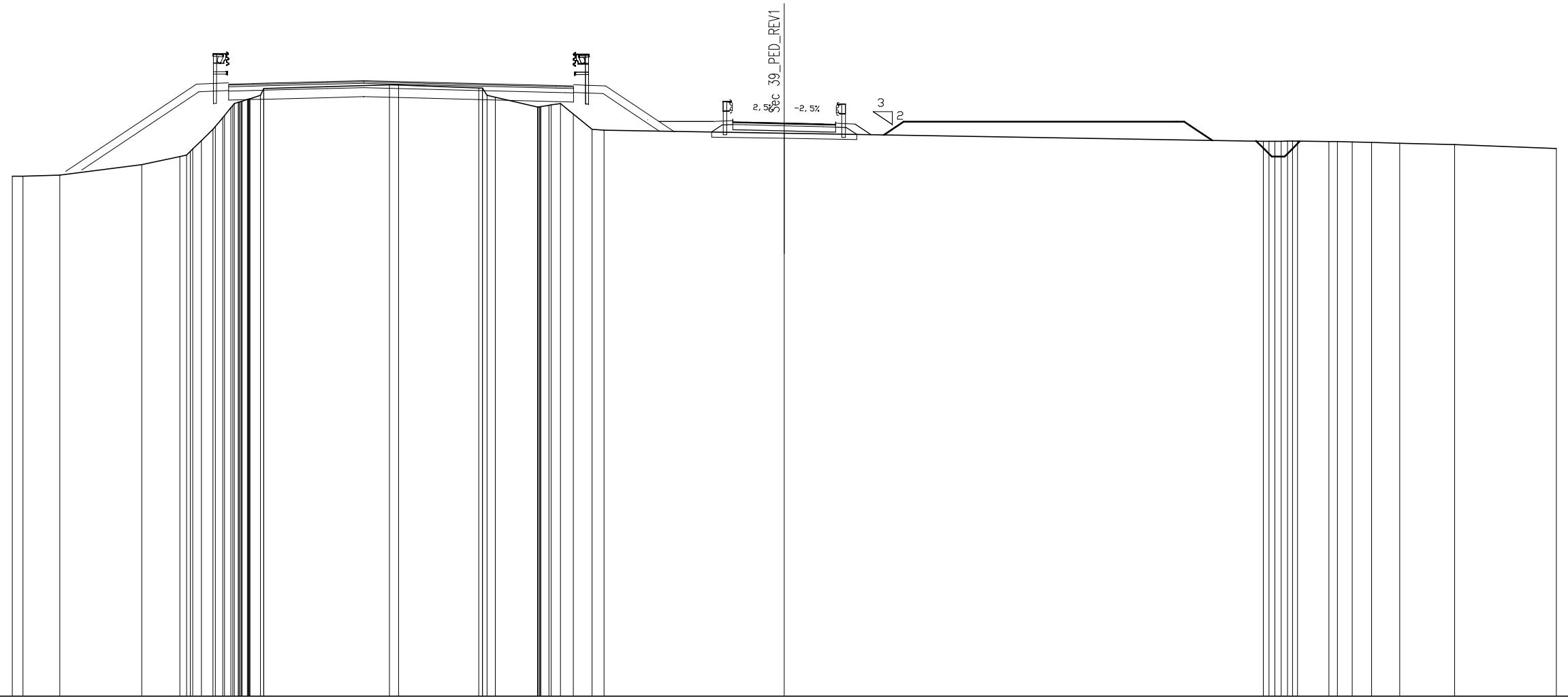


SCAVI E BONIFICHE	
SCOTICO	5,63 m
RILEVATI	
RILEVATO	0,69 mq
TERRENO VEGETALE	4,38 m
SOVRASTRUTTURA	
USURA	4,00 m
BINDER	4,00 m
MISTO GRANULARE	4,00 m

SEZIONE N. : 44.A  
 QT. PROGETTO : 272,24  
 DIST.PROG. : 748,77  
 DIST.PREC. : 3,44  
 DIST.SUCC. : 5,71

SCALA 1:200

QT.RIF. 250,000



QUOTE TERRENO	270,18 270,18	270,22	270,63	270,95 271,00 271,15 271,24 271,57 271,00 272,11 272,45 272,54 272,84 272,93 273,00 273,05 273,06 273,07 273,08 273,09 273,16 273,17 273,18 273,19 273,32 273,59 273,73 273,72 273,61 273,60 273,32 273,24 272,86 272,87 272,87 272,88 272,88 272,88 272,95 272,95 273,00 272,59 272,00 271,97	271,85	271,53 271,53 271,54 271,54 271,54 271,34 271,34 271,53 271,53 271,51 271,49 271,46	271,41	271,26			
DIST.PARZIALI TERRENO	0,42 1,43	3,19	1,48	0,34 0,45 0,41 4,89	0,35 3,12	0,33 1,64	0,36 0,50 0,73 0,47 7,00	18,62	1,22 0,33 0,57 0,76 1,09	2,14	3,95
QUOTE PROGETTO							272,31 272,31 272,28 272,28	272,24	272,20 272,19 272,21 271,79		
DIST.PARZIALI PROGETTO							2,13 0,75 0,50 1,50	1,50	0,50 0,75 0,62		

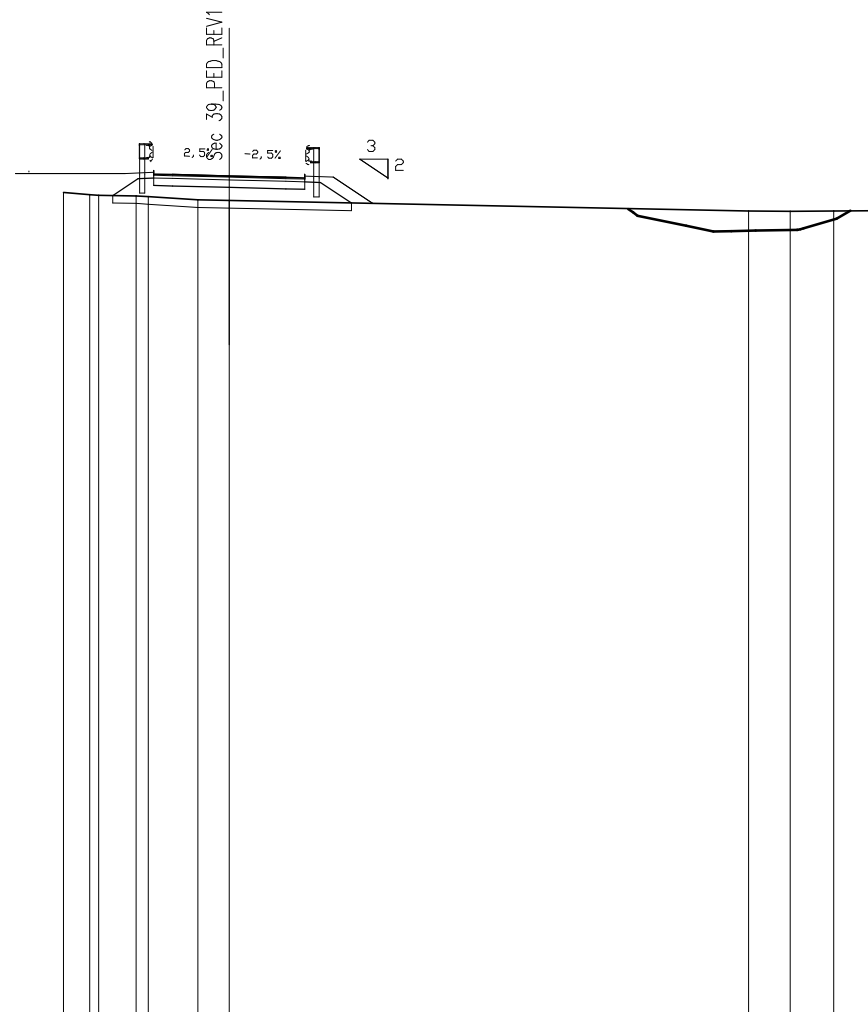


SCAVI E BONIFICHE	
SCOTICO	6,32 m
RILEVATI	
RILEVATO	2,16 mq
TERRENO VEGETALE	5,66 m
SOVRASTRUTTURA	
USURA	4,00 m
BINDER	4,00 m
MISTO GRANULARE	4,00 m

SEZIONE N. : 45  
 QT. PROGETTO : 272,21  
 DIST.PROG. : 754,48  
 DIST.PREC. : 5,71  
 DIST.SUCC. : 1,46

SCALA 1:200

QT.RIF. 250,000



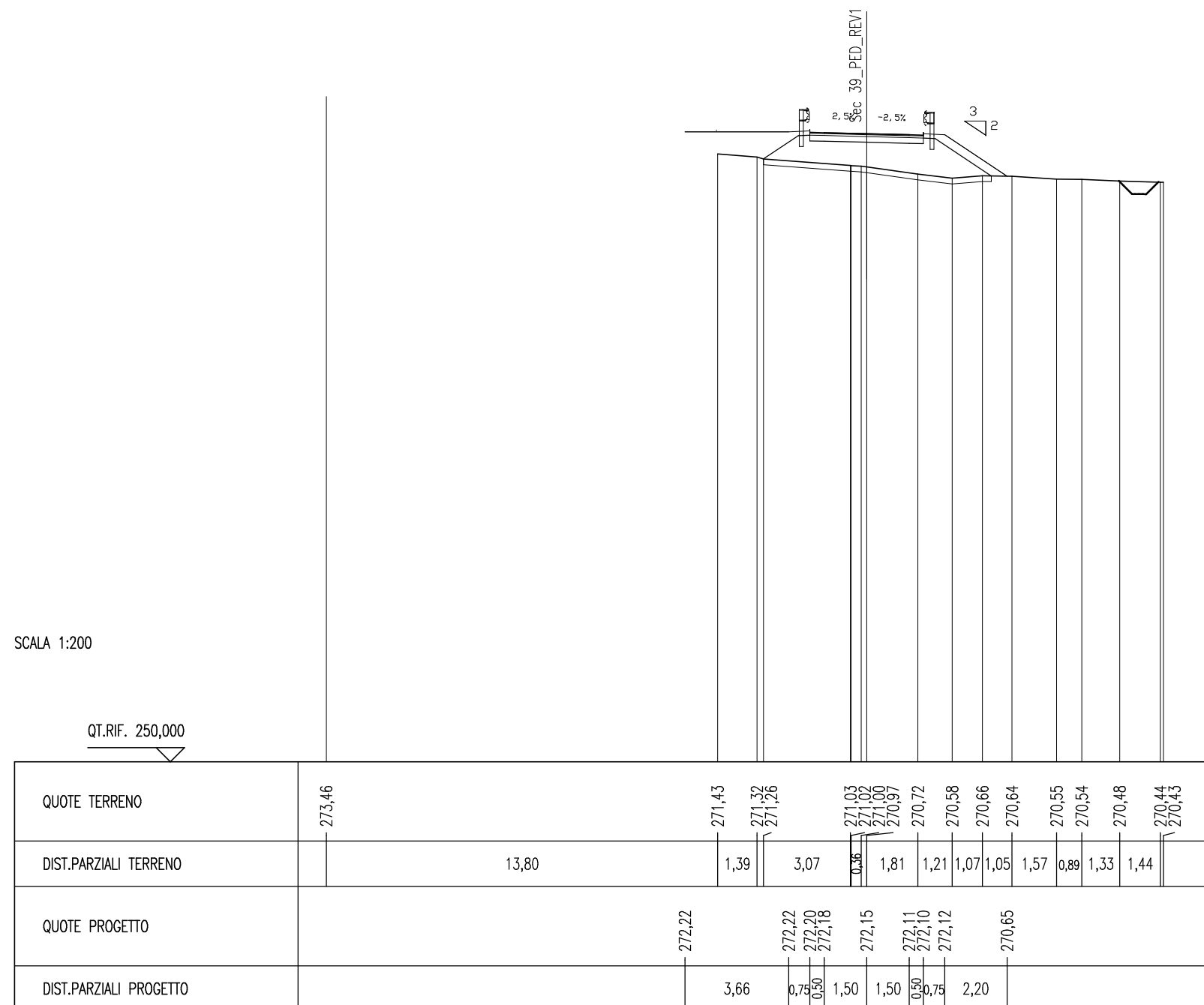
QUOTE TERRENO	271,77	271,72	271,70	271,68	271,66	271,58	271,56	271,29	271,27	271,28	271,29
DIST.PARZIALI TERRENO	0,69	0,99	1,31	0,84	13,74	1,10	1,15	1,18			
QUOTE PROGETTO	272,28	272,28	272,26	272,24	272,21	272,17	272,16	272,18	271,48		
DIST.PARZIALI PROGETTO	2,91	0,75	0,50	1,50	1,50	0,50	0,75	1,04			





SCAVI E BONIFICHE	
SCOTICO	8,03 m
RILEVATI	
RILEVATO	6,47 mq
TERRENO VEGETALE	7,81 m
SOVRASTRUTTURA	
USURA	4,00 m
BINDER	4,00 m
MISTO GRANULARE	4,00 m

SEZIONE N. : 46  
 QT. PROGETTO : 272,15  
 DIST.PROG. : 765,41  
 DIST.PREC. : 2,29  
 DIST.SUCC. : 9,24







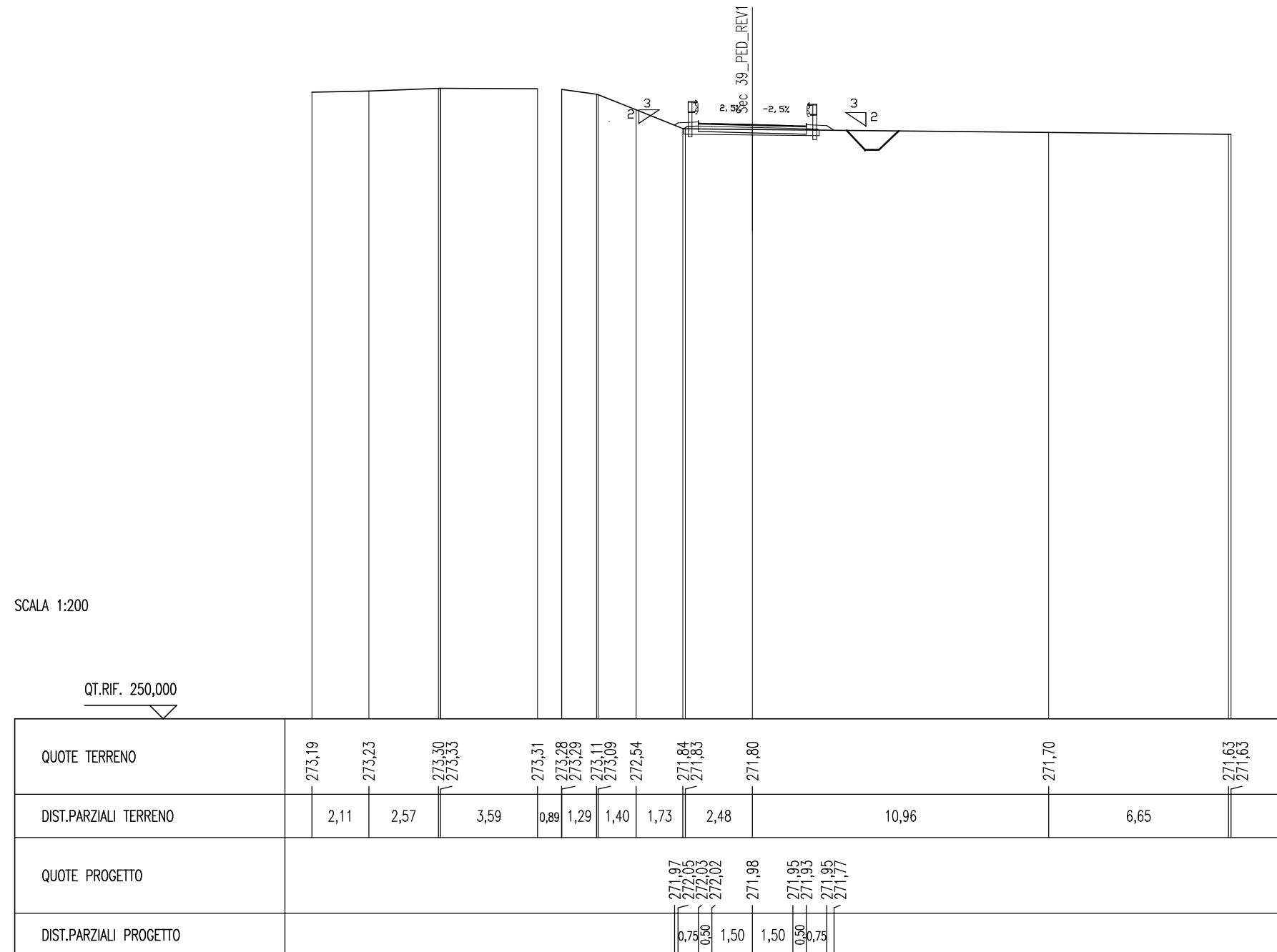






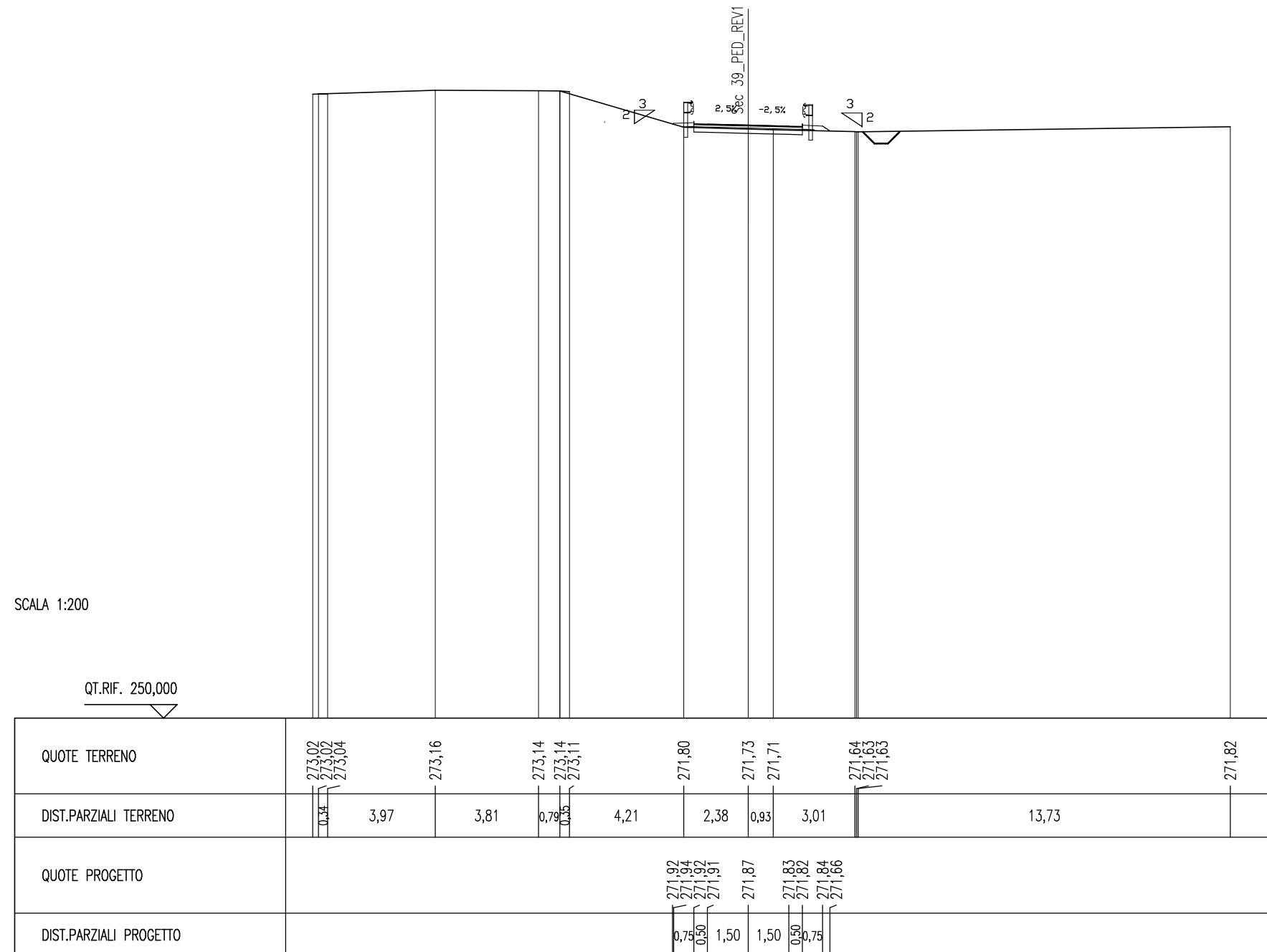
SCAVI E BONIFICHE	
STERRO	0,49 mq
SCOTICO	5,00 m
RILEVATI	
RILEVATO	0,06 mq
TERRENO VEGETALE	1,98 m
SOVRASTRUTTURA	
USURA	4,00 m
BINDER	4,00 m
MISTO GRANULARE	4,00 m

SEZIONE N. : 48  
 QT. PROGETTO : 271,98  
 DIST.PROG. : 794,52  
 DIST.PREC. : 3,39  
 DIST.SUCC. : 20,00



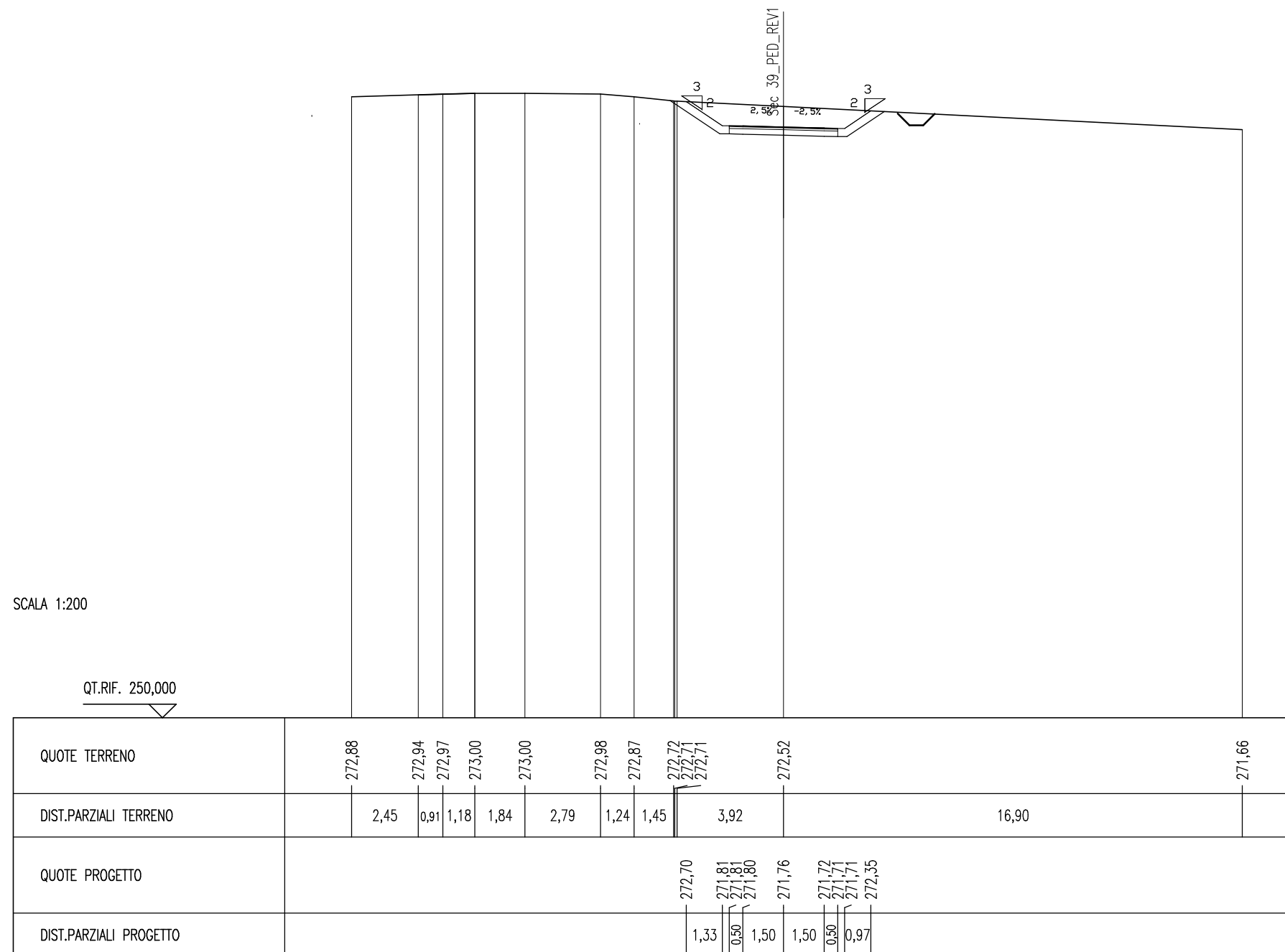
SCAVI E BONIFICHE	
STERRO	0,64 mq
RILEVATI	
RILEVATO	0,02 mq
TERRENO VEGETALE	1,87 m
SOVRASTRUTTURA	
USURA	4,00 m
BINDER	4,00 m
MISTO GRANULARE	4,00 m

SEZIONE N. : 49  
 QT. PROGETTO : 271,87  
 DIST.PROG. : 814,53  
 DIST.PREC. : 20,00  
 DIST.SUCC. : 20,11



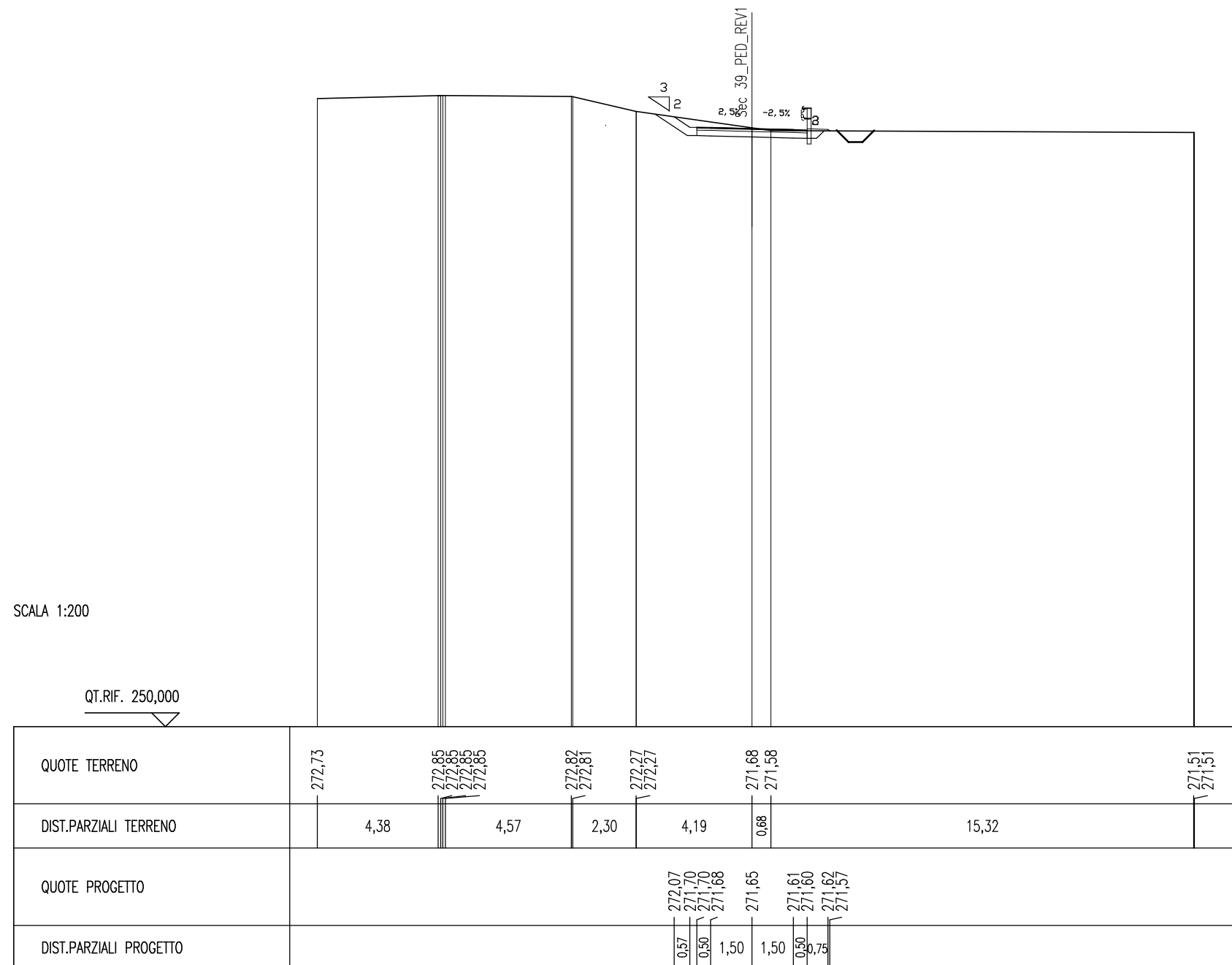
SCAVI E BONIFICHE	
STERRO	6,65 mq
RILEVATI	
TERRENO VEGETALE	3,26 m
SOVRASTRUTTURA	
USURA	4,00 m
BINDER	4,00 m
MISTO GRANULARE	4,00 m

SEZIONE N. : 50  
 QT. PROGETTO : 271,76  
 DIST.PROG. : 834,64  
 DIST.PREC. : 20,11  
 DIST.SUCC. : 19,99



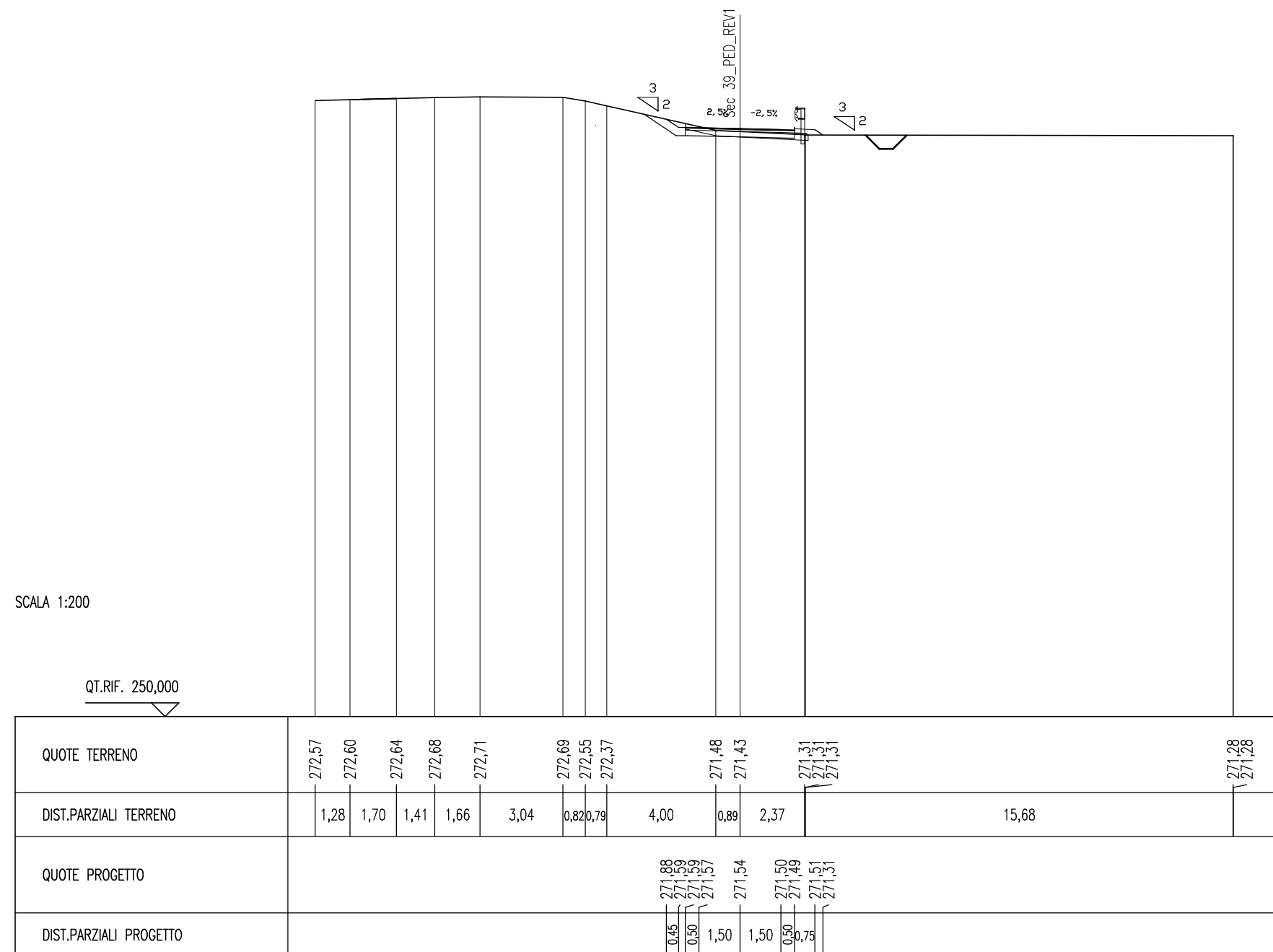
SCAVI E BONIFICHE	
STERRO	2,13 mq
RILEVATI	
TERRENO VEGETALE	1,77 m
SOVRASTRUTTURA	
USURA	4,00 m
BINDER	4,00 m
MISTO GRANULARE	4,00 m

SEZIONE N. : 51  
 QT. PROGETTO : 271,65  
 DIST.PROG. : 854,63  
 DIST.PREC. : 19,99  
 DIST.SUCC. : 19,99



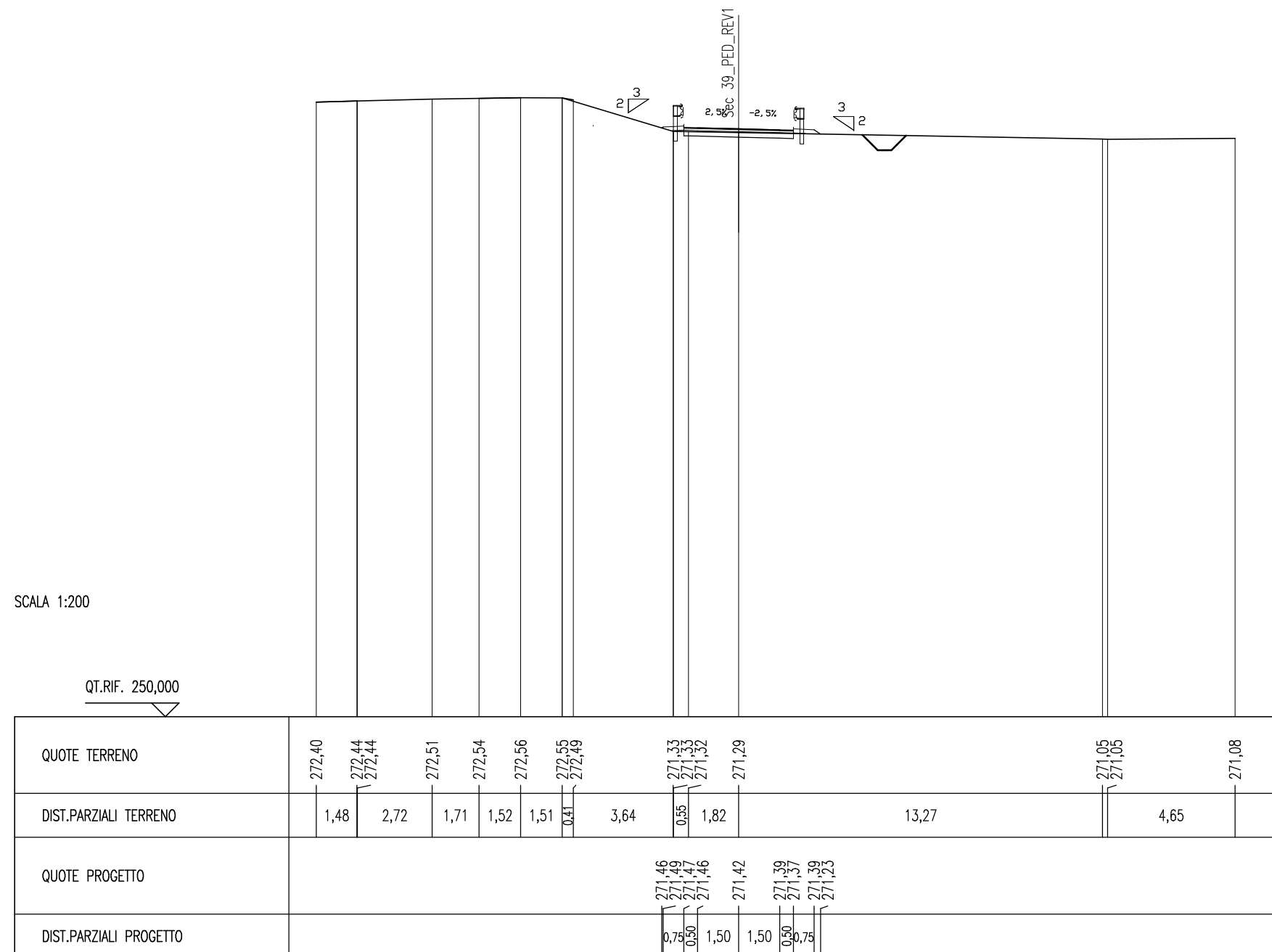
SCAVI E BONIFICHE	
STERRO	1,38 mq
SCOTICO	2,57 m
RILEVATI	
RILEVATO	0,02 mq
TERRENO VEGETALE	1,90 m
SOVRASTRUTTURA	
USURA	4,00 m
BINDER	4,00 m
MISTO GRANULARE	4,00 m

SEZIONE N. : 52  
 QT. PROGETTO : 271,54  
 DIST.PROG. : 874,62  
 DIST.PREC. : 19,99  
 DIST.SUCC. : 19,99



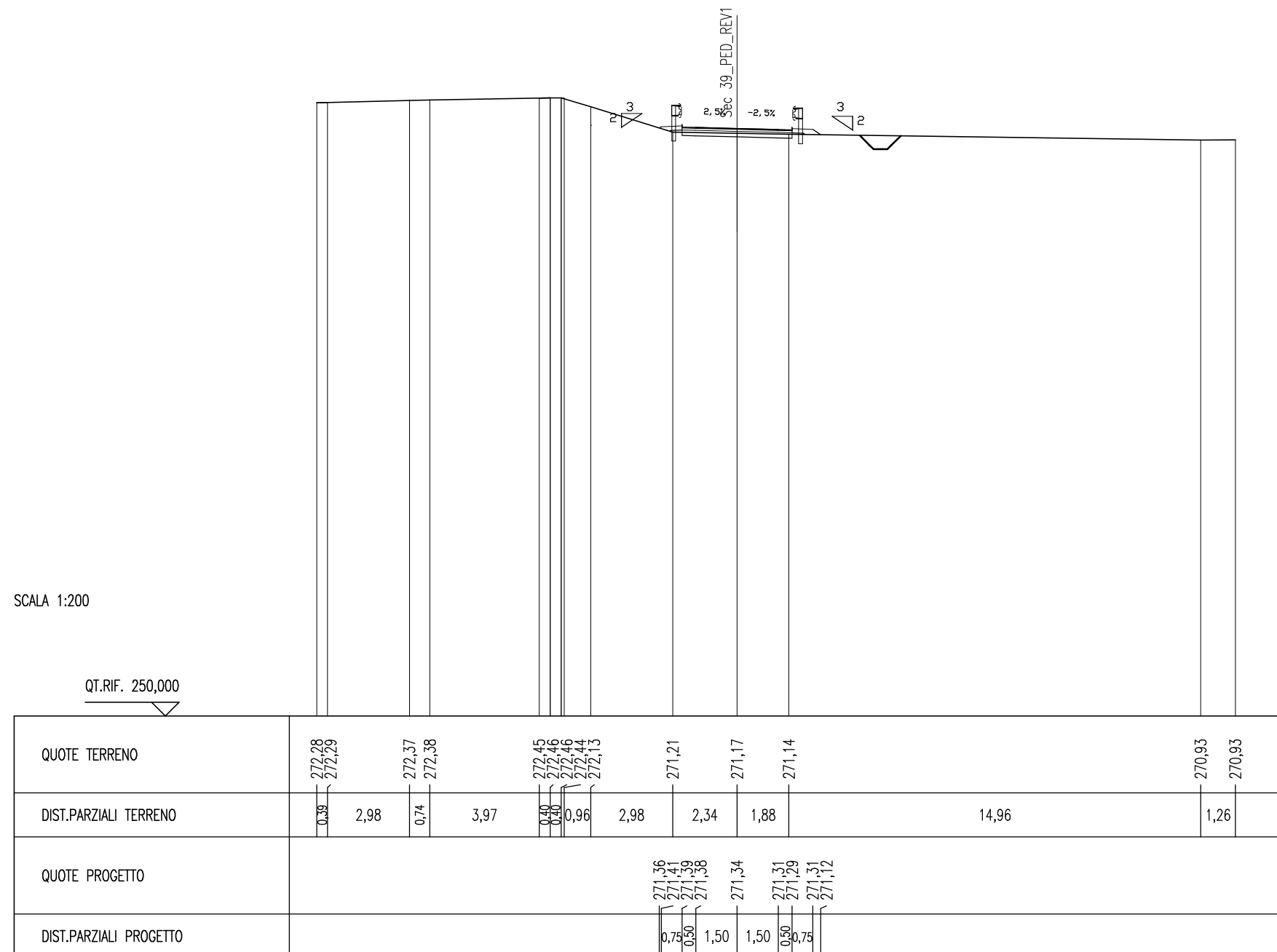
SCAVI E BONIFICHE	
STERRO	0,66 mq
RILEVATI	
RILEVATO	0,03 mq
TERRENO VEGETALE	1,85 m
SOVRASTRUTTURA	
USURA	4,00 m
BINDER	4,00 m
MISTO GRANULARE	4,00 m

SEZIONE N. : 53  
 QT. PROGETTO : 271,42  
 DIST.PROG. : 894,62  
 DIST.PREC. : 19,99  
 DIST.SUCC. : 14,60



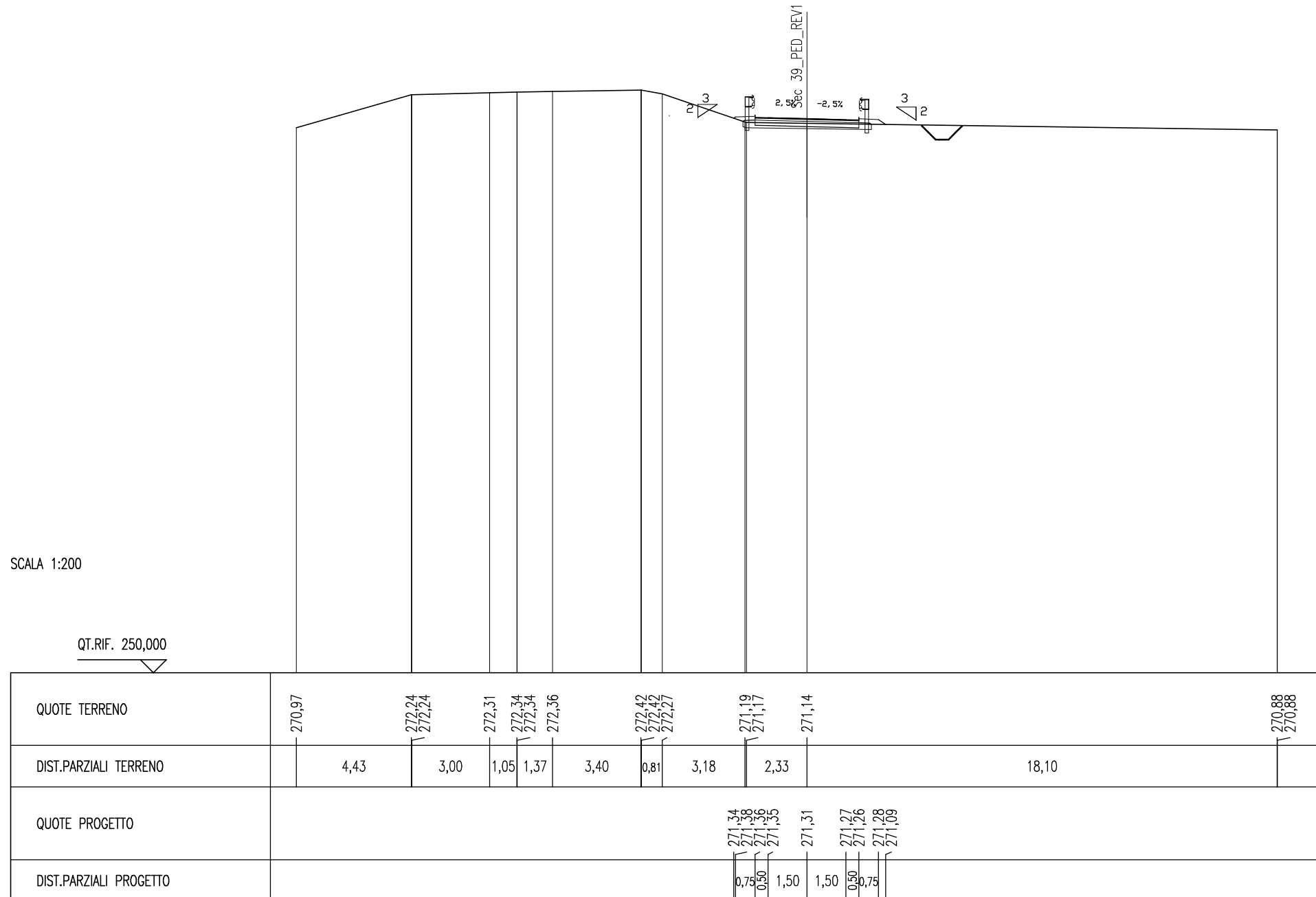
SCAVI E BONIFICHE	
STERRO	0,51 mq
RILEVATI	
RILEVATO	0,05 mq
TERRENO VEGETALE	1,93 m
SOVRASTRUTTURA	
USURA	4,00 m
BINDER	4,00 m
MISTO GRANULARE	4,00 m

SEZIONE N. : 53.A  
 QT. PROGETTO : 271,34  
 DIST.PROG. : 909,22  
 DIST.PREC. : 14,60  
 DIST.SUCC. : 5,39



SCAVI E BONIFICHE	
STERRO	0,50 mq
SCOTICO	4,95 m
RILEVATI	
RILEVATO	0,05 mq
TERRENO VEGETALE	1,92 m
SOVRASTRUTTURA	
USURA	4,00 m
BINDER	4,00 m
MISTO GRANULARE	4,00 m

SEZIONE N. : 54  
 QT. PROGETTO : 271,31  
 DIST.PROG. : 914,61  
 DIST.PREC. : 5,39  
 DIST.SUCC. : 20,01



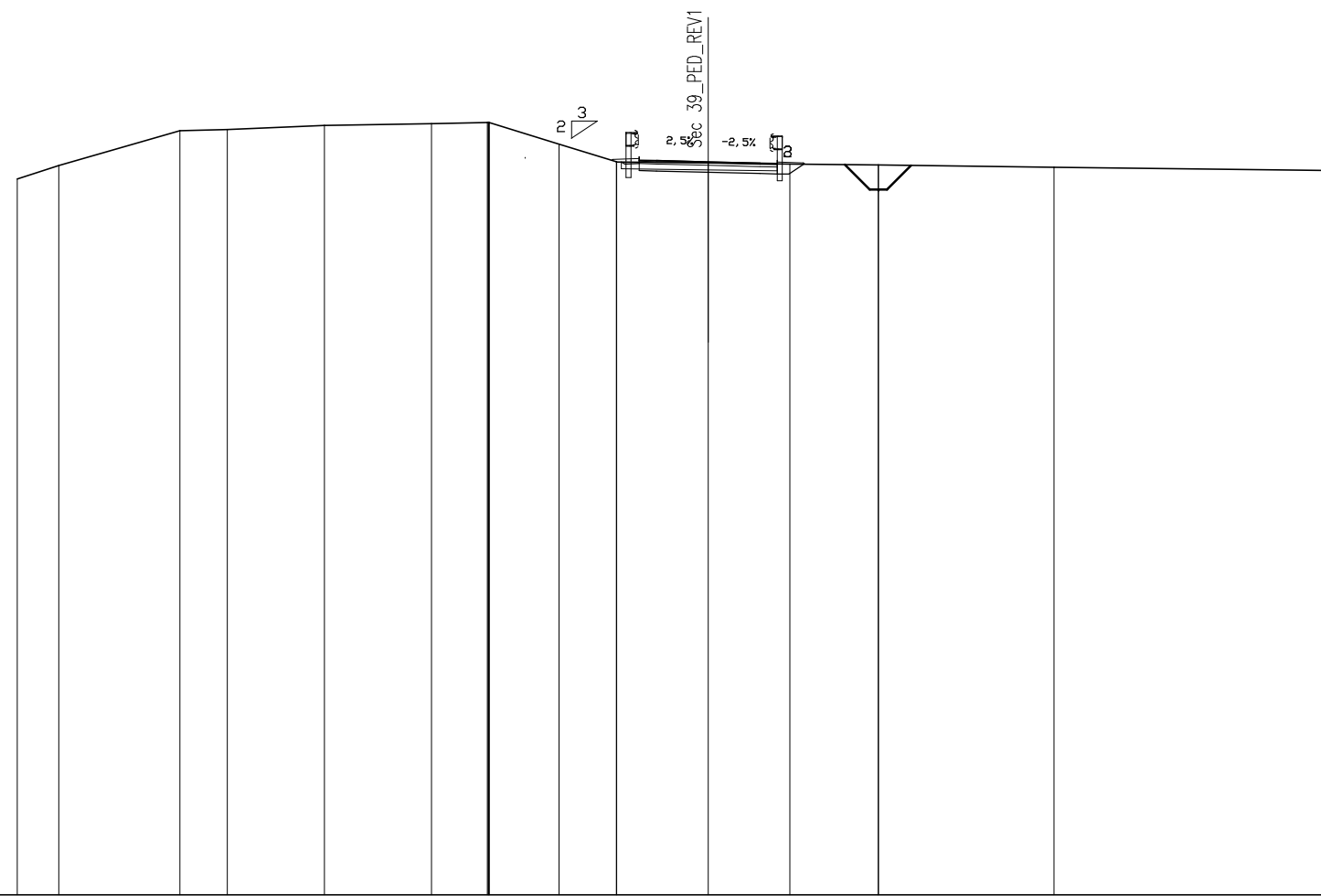


SCAVI E BONIFICHE	
STERRO	1,27 mq
SCOTICO	0,51 m
RILEVATI	
TERRENO VEGETALE	1,60 m
SOVRASTRUTTURA	
USURA	4,00 m
BINDER	4,00 m
MISTO GRANULARE	4,00 m

SEZIONE N. : 55  
 QT. PROGETTO : 271,20  
 DIST.PROG. : 934,62  
 DIST.PREC. : 20,01  
 DIST.SUCC. : 18,14

SCALA 1:200

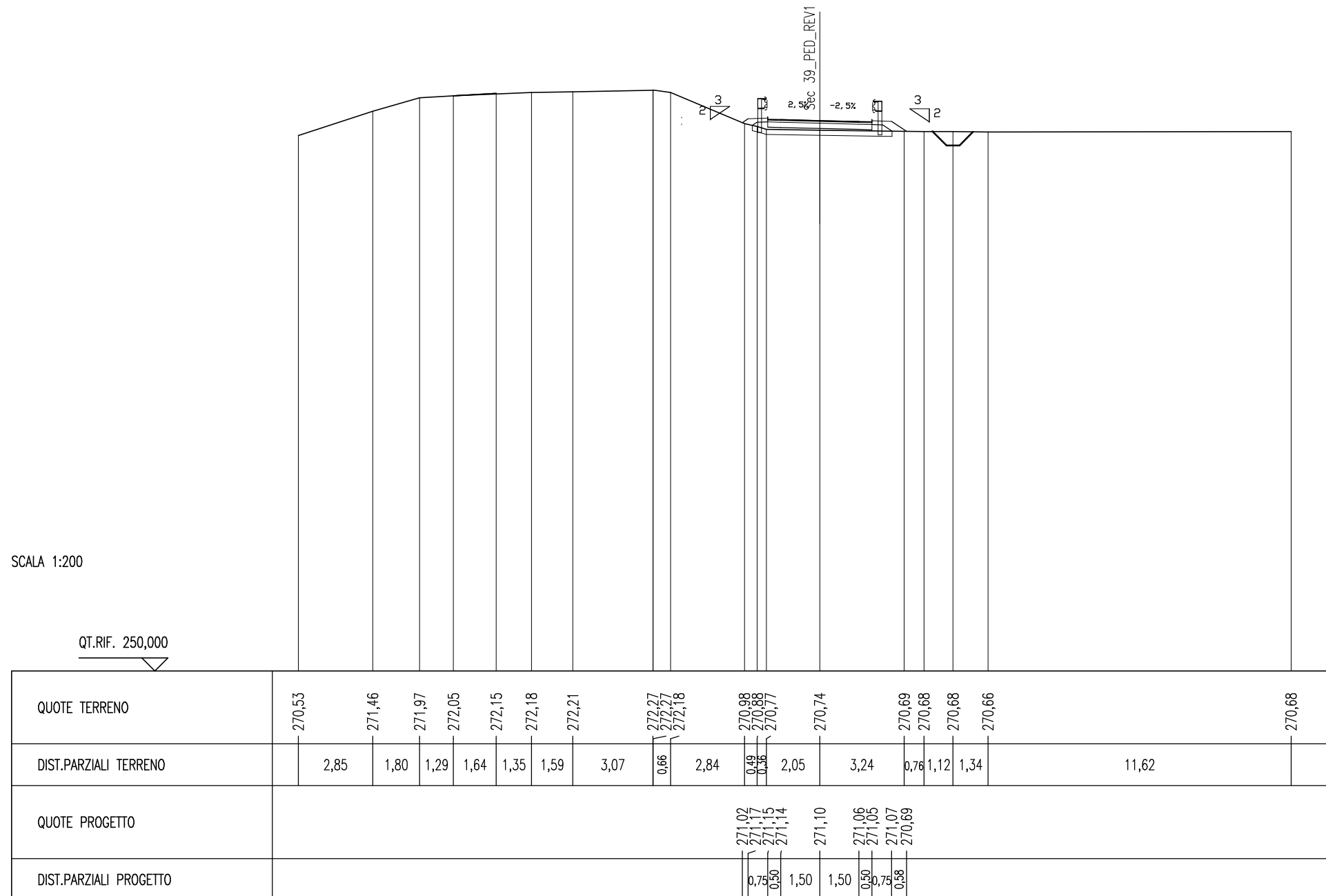
QT.RIF. 250,000



QUOTE TERRENO	270,71	271,10	272,10	272,13	272,26	272,31	272,34	272,35	272,34	271,72	271,20	271,20	271,17	271,14	271,11	271,11	271,05	270,95	
DIST.PARZIALI TERRENO	1,20	3,50	1,38	2,81	3,10	1,61	2,02	1,66	2,65	2,36	2,56	5,08	7,99						
QUOTE PROGETTO											271,24	271,27	271,25	271,24	271,20	271,16	271,15	271,17	271,14
DIST.PARZIALI PROGETTO											0,75	0,50	1,50	1,50	0,50	0,75			

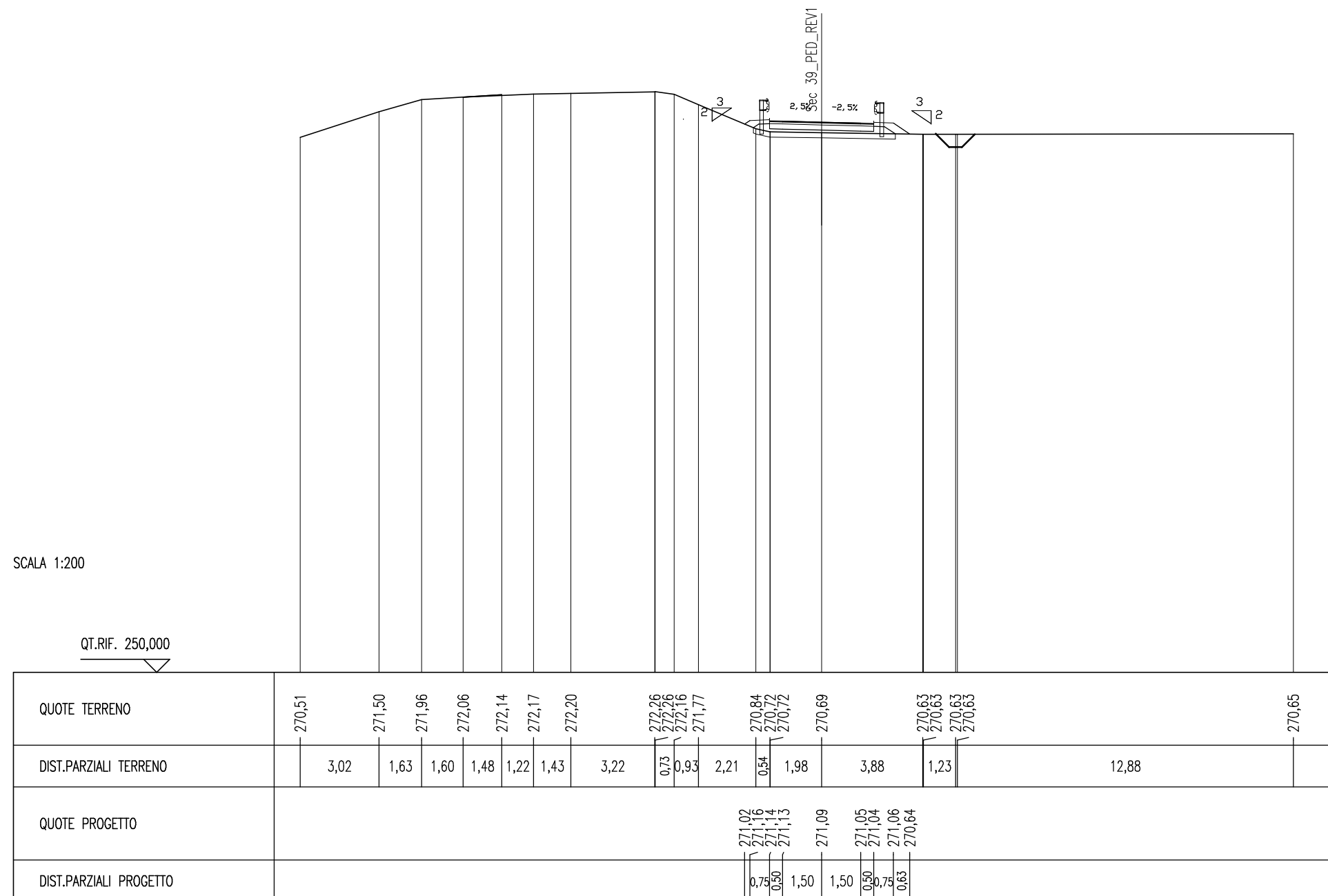
SCAVI E BONIFICHE	
SCOTICO	5,36 m
RILEVATI	
RILEVATO	0,49 mq
TERRENO VEGETALE	2,46 m
SOVRASTRUTTURA	
USURA	4,00 m
BINDER	4,00 m
MISTO GRANULARE	4,00 m

SEZIONE N. : 55.A  
 QT. PROGETTO : 271,10  
 DIST.PROG. : 952,76  
 DIST.PREC. : 18,14  
 DIST.SUCC. : 1,93



SCAVI E BONIFICHE	
SCOTICO	5,45 m
RILEVATI	
RILEVATO	0,70 mq
TERRENO VEGETALE	2,51 m
SOVRASTRUTTURA	
USURA	4,00 m
BINDER	4,00 m
MISTO GRANULARE	4,00 m

SEZIONE N. : 56  
 QT. PROGETTO : 271,09  
 DIST.PROG. : 954,69  
 DIST.PREC. : 1,93  
 DIST.SUCC. : 20,03

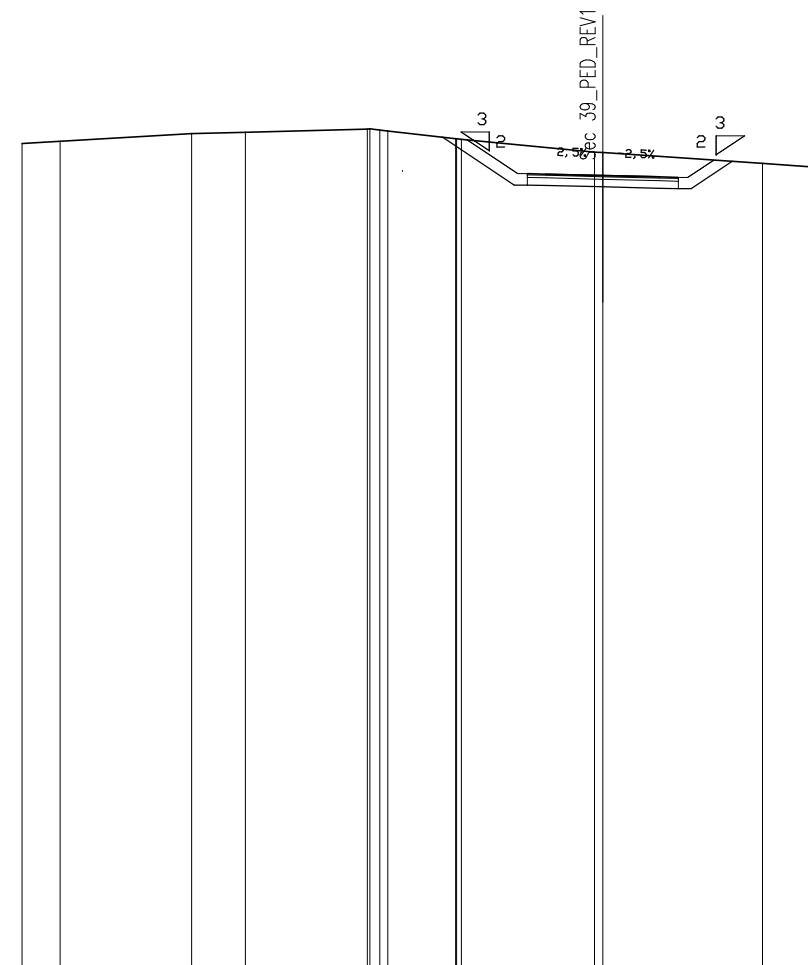


SCAVI E BONIFICHE	
STERRO	5,76 mq
RILEVATI	
TERRENO VEGETALE	2,95 m
SOVRASTRUTTURA	
USURA	4,00 m
BINDER	4,00 m
MISTO GRANULARE	4,00 m

SEZIONE N. : 57  
 QT. PROGETTO : 270,98  
 DIST.PROG. : 974,72  
 DIST.PREC. : 20,03  
 DIST.SUCC. : 20,26

SCALA 1:200

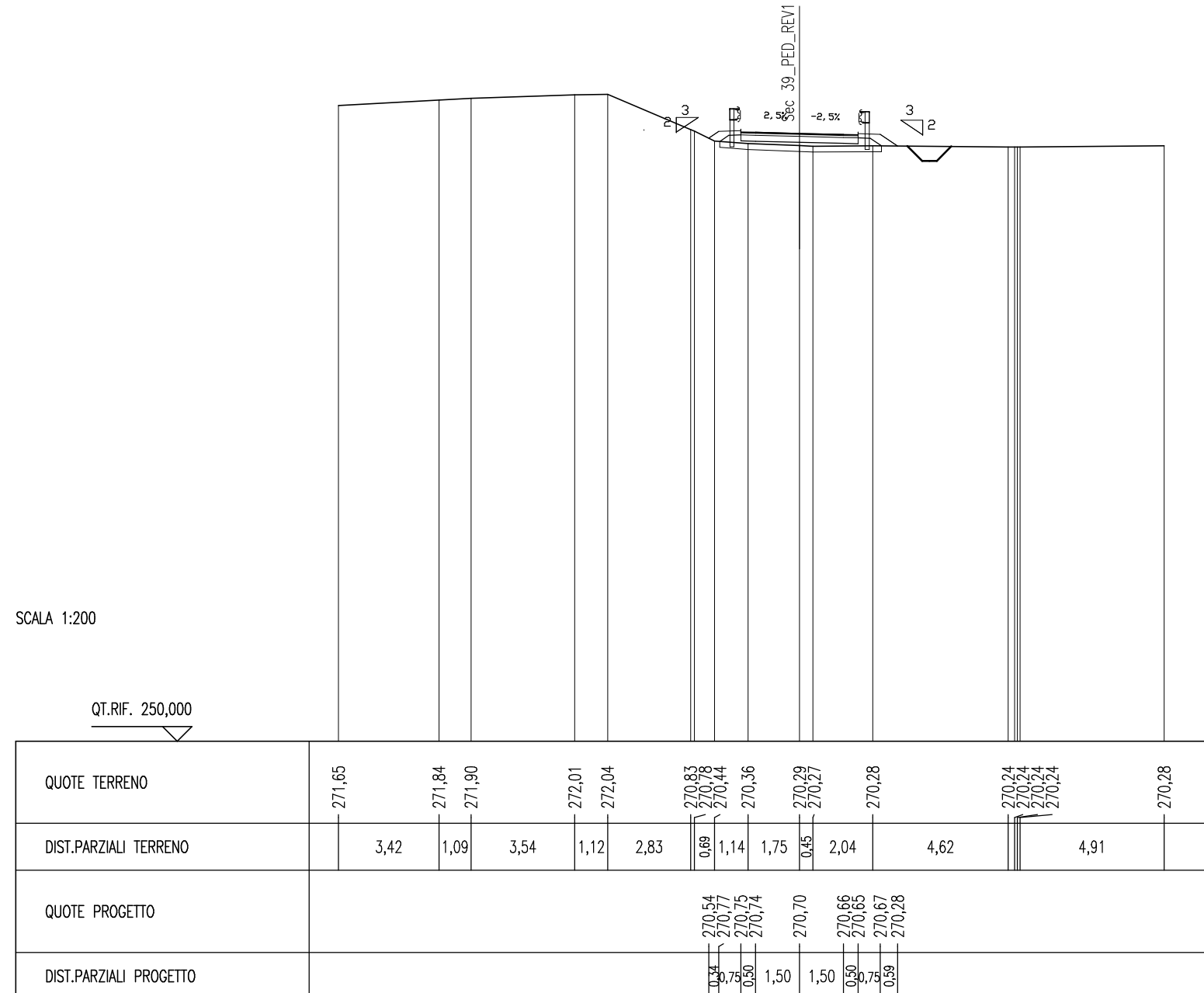
QT.RIF. 250,000



QUOTE TERRENO	271,82	271,88	272,08	272,12	272,21	272,21	272,18	272,16	271,95	271,94	271,60	271,58	271,30	271,20
DIST.PARZIALI TERRENO	1,00	3,48	1,42	3,23	1,79	3,53	4,23	1,40						
QUOTE PROGETTO						271,92	271,03	271,03	271,01	270,98	270,94	270,93	270,93	271,39
DIST.PARZIALI PROGETTO						1,34	0,50	1,50	1,50	0,50	0,69			

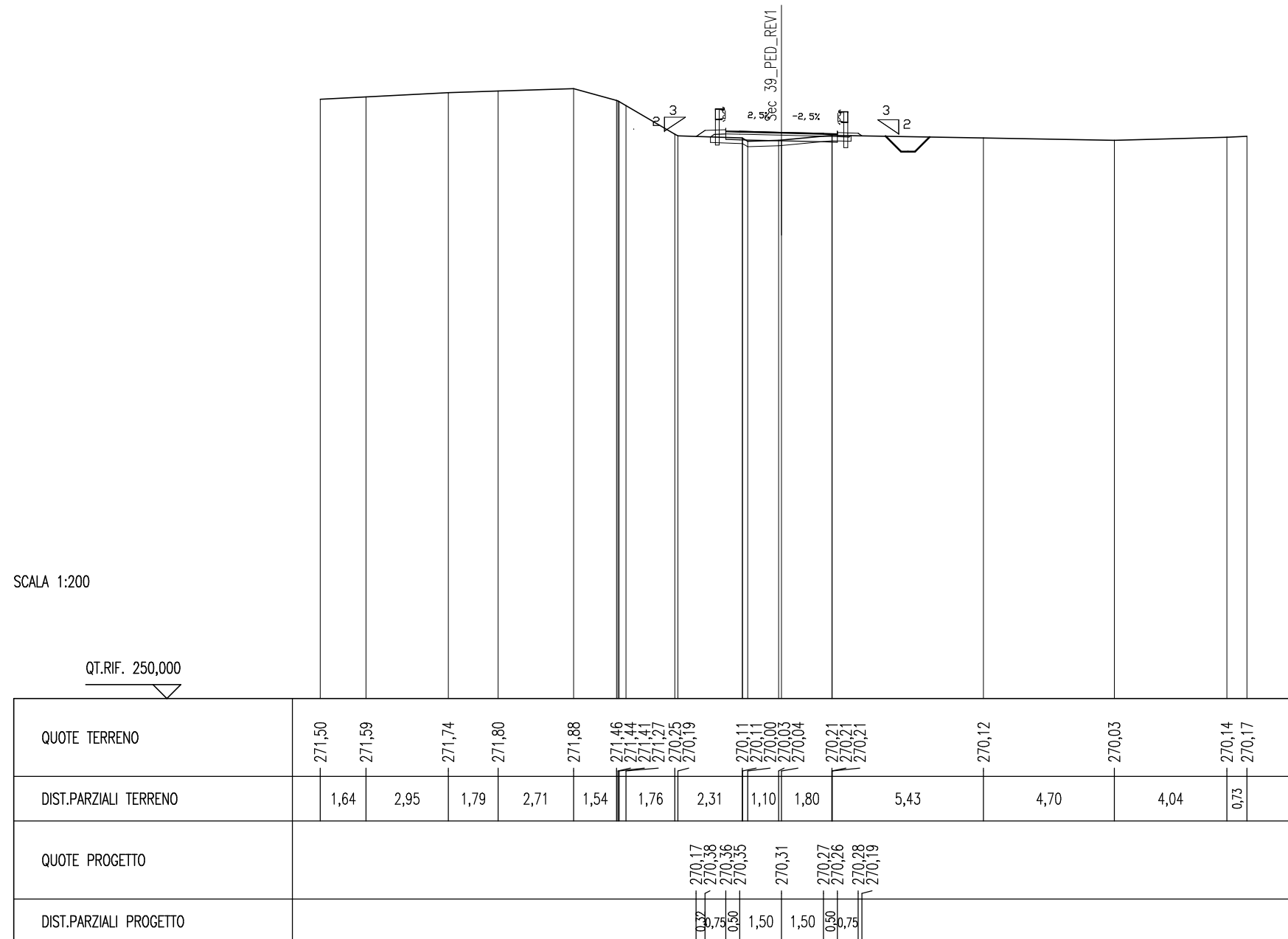
SCAVI E BONIFICHE	
SCOTICO	5,53 m
RILEVATI	
RILEVATO	0,68 mq
TERRENO VEGETALE	2,62 m
SOVRASTRUTTURA	
USURA	4,00 m
BINDER	4,00 m
MISTO GRANULARE	4,00 m

SEZIONE N. : 58  
 QT. PROGETTO : 270,70  
 DIST.PROG. : 994,98  
 DIST.PREC. : 20,26  
 DIST.SUCC. : 20,23



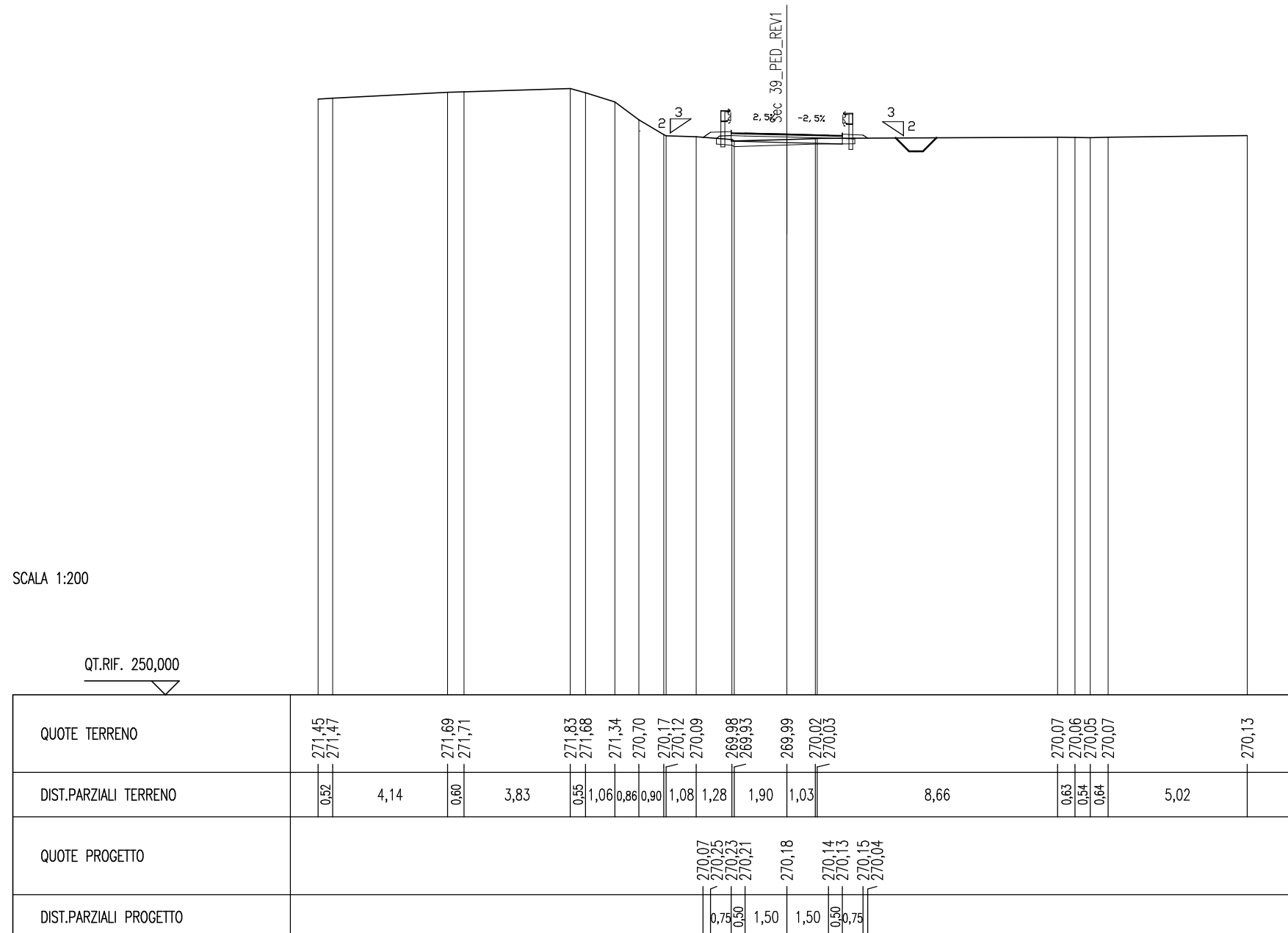
SCAVI E BONIFICHE	
STERRO	0,35 mq
SCOTICO	4,50 m
RILEVATI	
RILEVATO	0,08 mq
TERRENO VEGETALE	2,04 m
SOVRASTRUTTURA	
USURA	4,00 m
BINDER	4,00 m
MISTO GRANULARE	4,00 m

SEZIONE N. : 59  
 QT. PROGETTO : 270,31  
 DIST.PROG. : 1015,21  
 DIST.PREC. : 20,23  
 DIST.SUCC. : 6,95



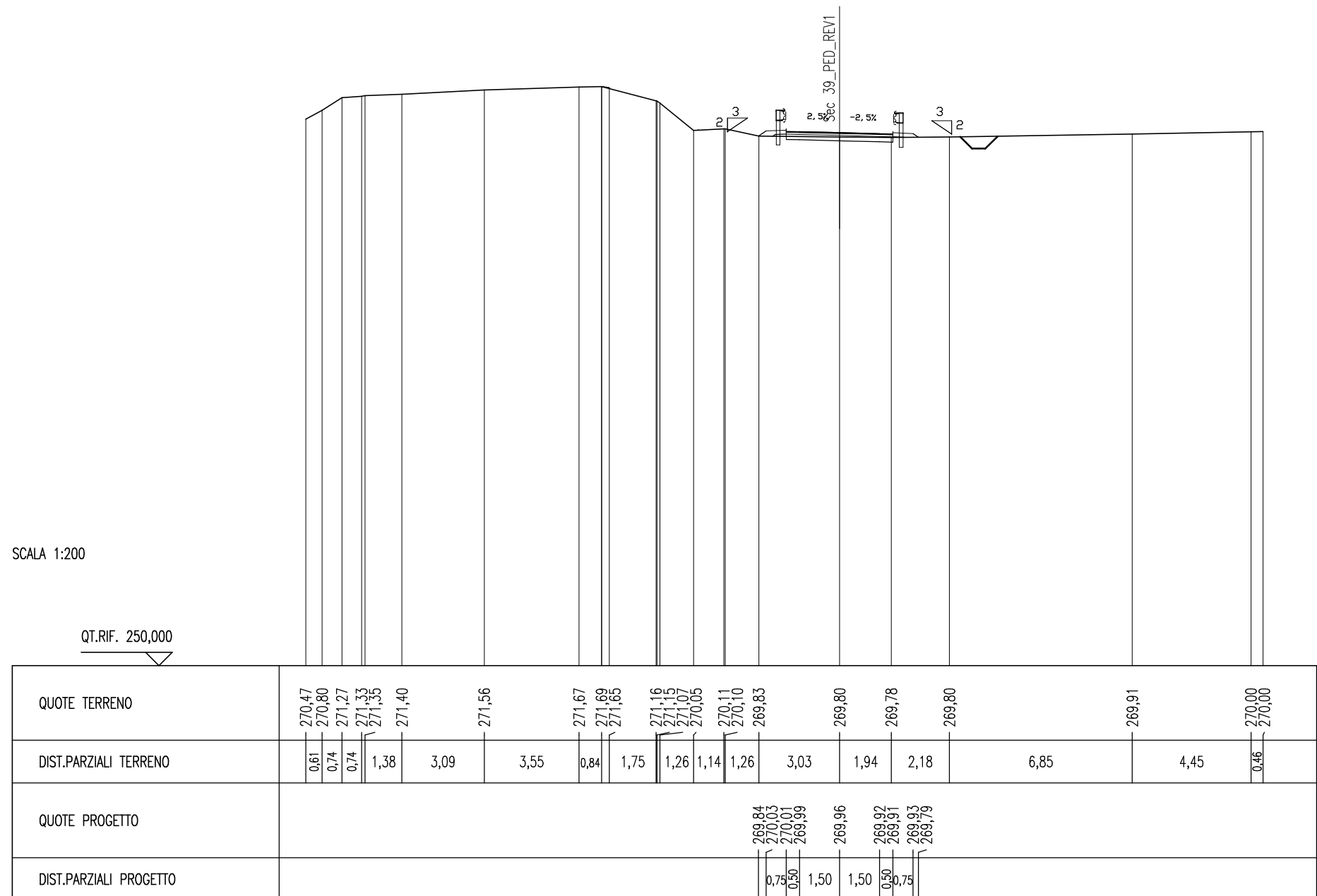
SCAVI E BONIFICHE	
STERRO	0,47 mq
SCOTICO	4,81 m
RILEVATI	
RILEVATO	0,06 mq
TERRENO VEGETALE	2,03 m
SOVRASTRUTTURA	
USURA	4,00 m
BINDER	4,00 m
MISTO GRANULARE	4,00 m

SEZIONE N. : 59.A  
 QT. PROGETTO : 270,18  
 DIST.PROG. : 1022,16  
 DIST.PREC. : 6,95  
 DIST.SUCC. : 13,34



SCAVI E BONIFICHE	
STERRO	0,59 mq
RILEVATI	
RILEVATO	0,04 mq
TERRENO VEGETALE	2,09 m
SOVRASTRUTTURA	
USURA	4,00 m
BINDER	4,00 m
MISTO GRANULARE	4,00 m

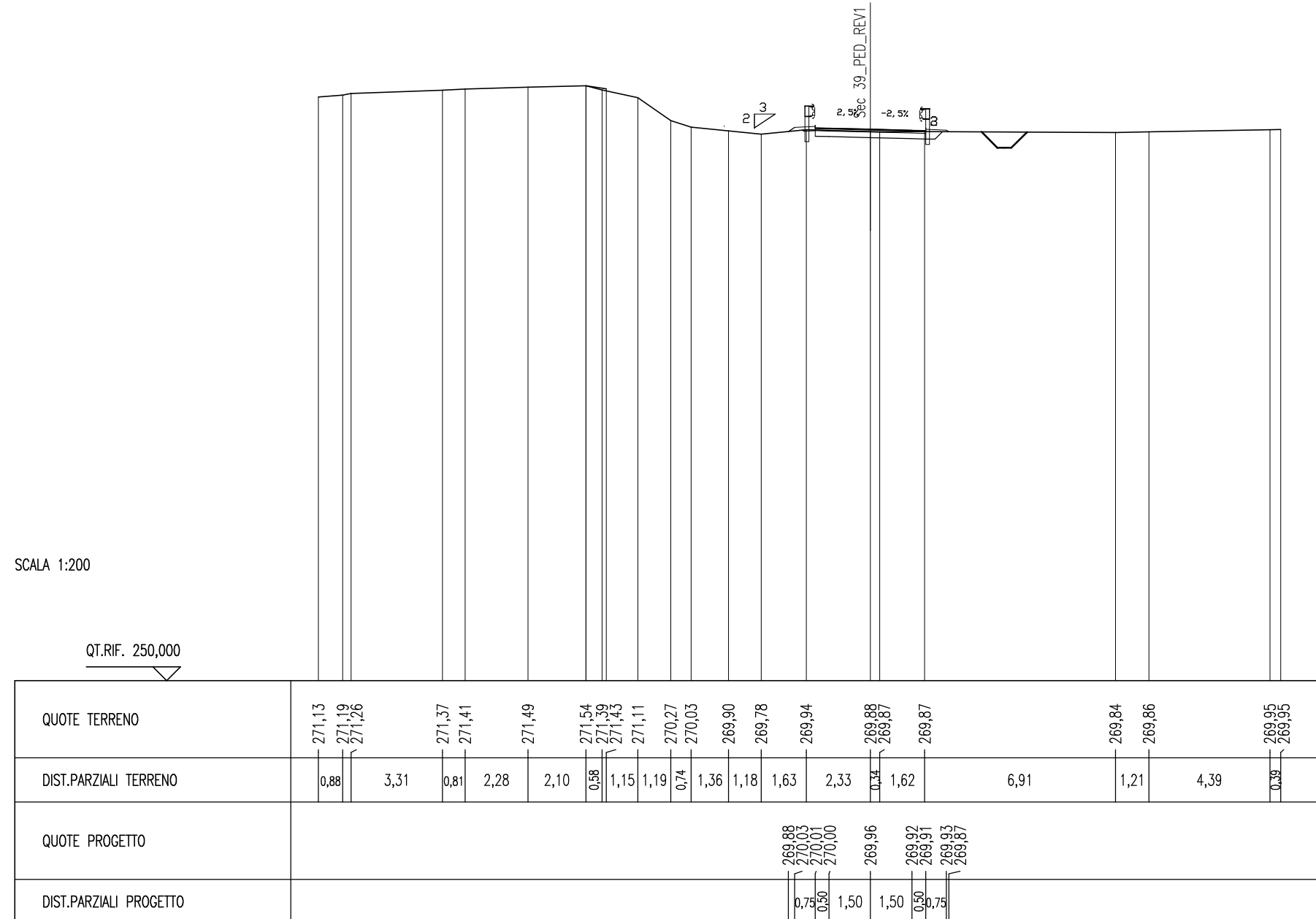
SEZIONE N. : 60  
 QT. PROGETTO : 269,96  
 DIST.PROG. : 1035,50  
 DIST.PREC. : 13,34  
 DIST.SUCC. : 14,15





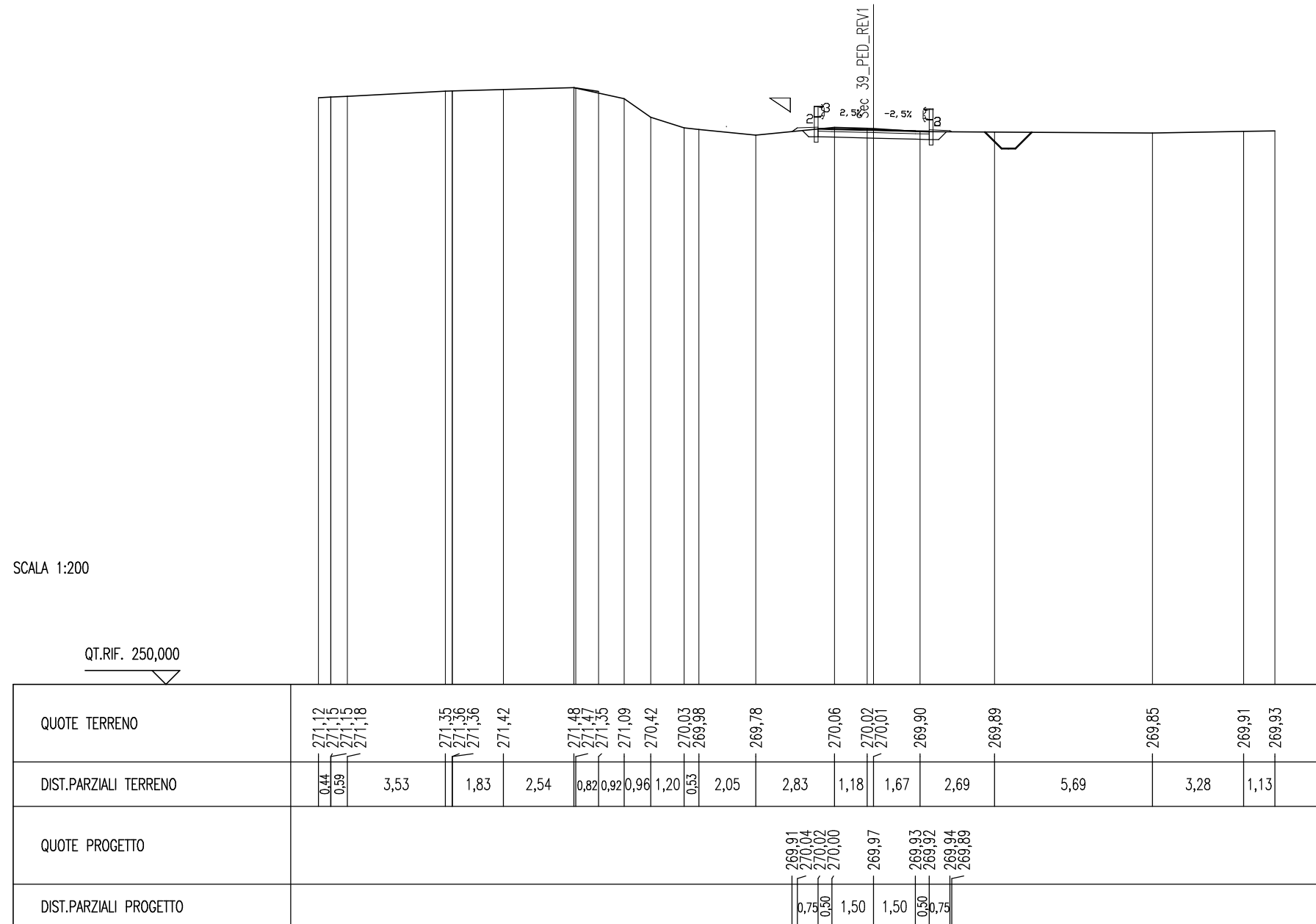
SCAVI E BONIFICHE	
STERRO	1,04 mq
RILEVATI	
TERRENO VEGETALE	1,88 m
SOVRASTRUTTURA	
USURA	4,00 m
BINDER	4,00 m
MISTO GRANULARE	4,00 m

SEZIONE N. : 60.A  
 QT. PROGETTO : 269,96  
 DIST.PROG. : 1049,65  
 DIST.PREC. : 14,15  
 DIST.SUCC. : 4,98



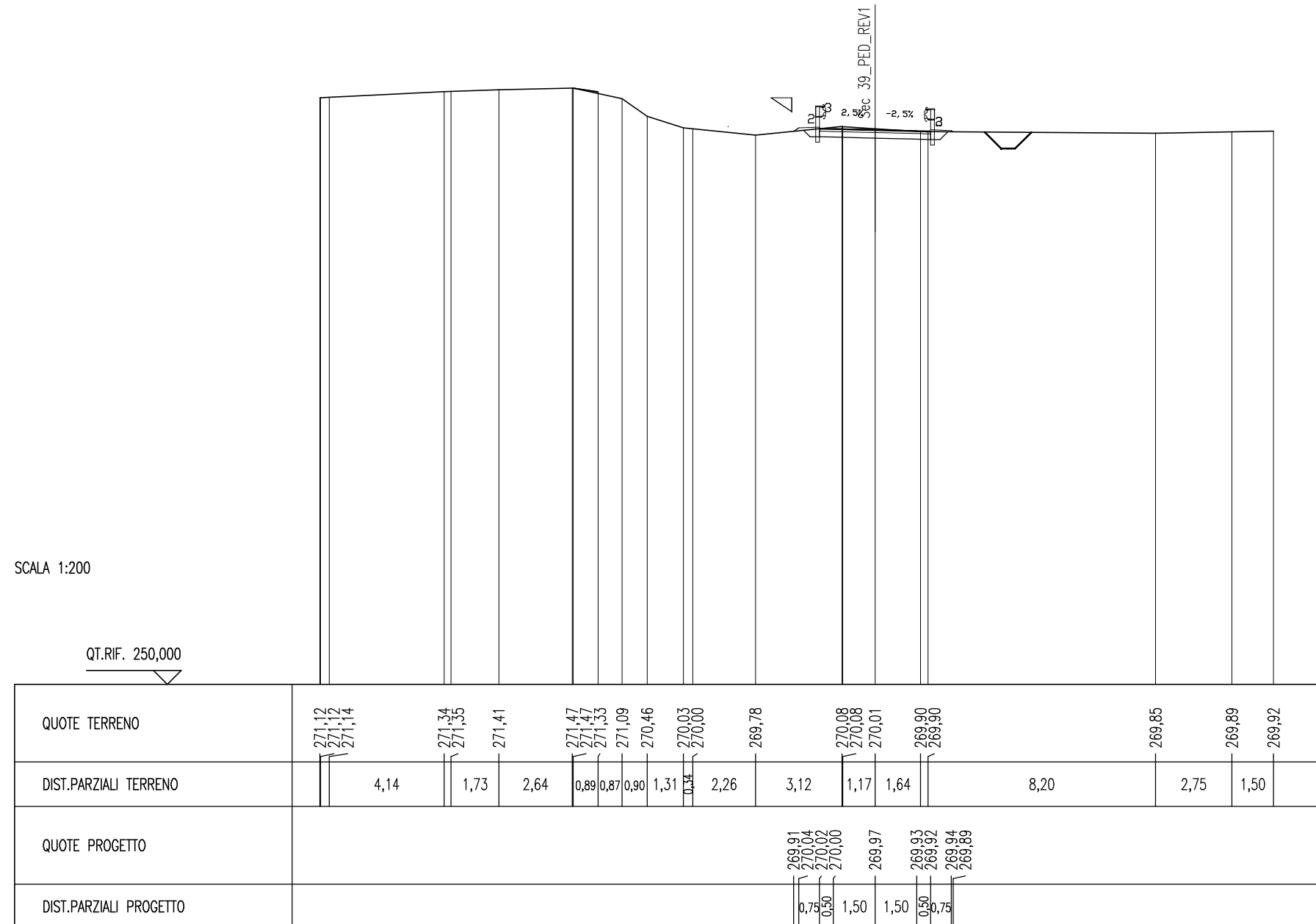
SCAVI E BONIFICHE	
STERRO	1,56 mq
RILEVATI	
TERRENO VEGETALE	1,82 m
SOVRASTRUTTURA	
USURA	4,00 m
BINDER	4,00 m
MISTO GRANULARE	4,00 m

SEZIONE N. : 60.B  
 QT. PROGETTO : 269,97  
 DIST.PROG. : 1054,64  
 DIST.PREC. : 4,98  
 DIST.SUCC. : 1,21



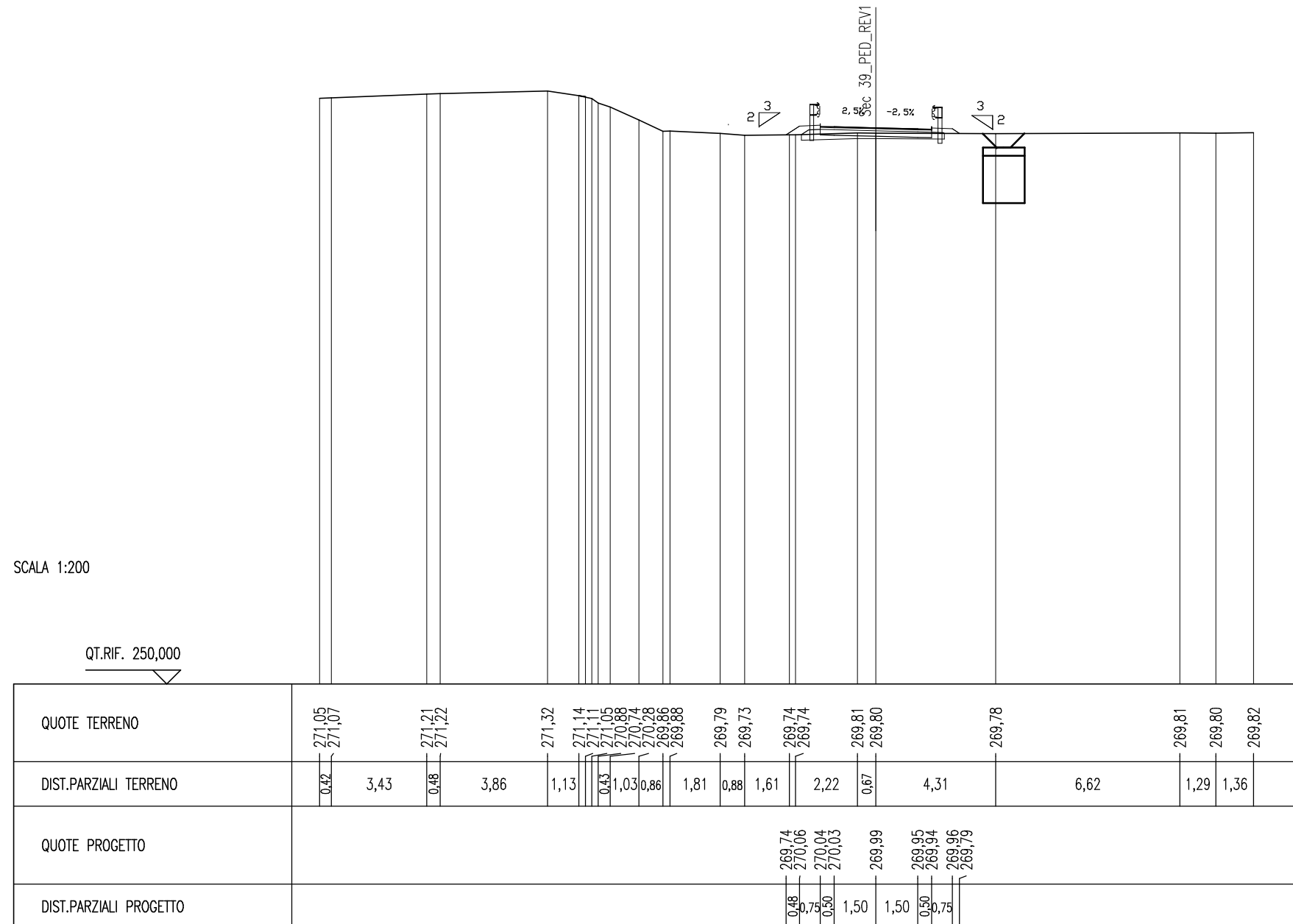
SCAVI E BONIFICHE	
STERRO	1,57 mq
RILEVATI	
TERRENO VEGETALE	1,80 m
SOVRASTRUTTURA	
USURA	4,00 m
BINDER	4,00 m
MISTO GRANULARE	4,00 m

SEZIONE N. : 61  
 QT. PROGETTO : 269,97  
 DIST.PROG. : 1055,85  
 DIST.PREC. : 1,21  
 DIST.SUCC. : 14,80



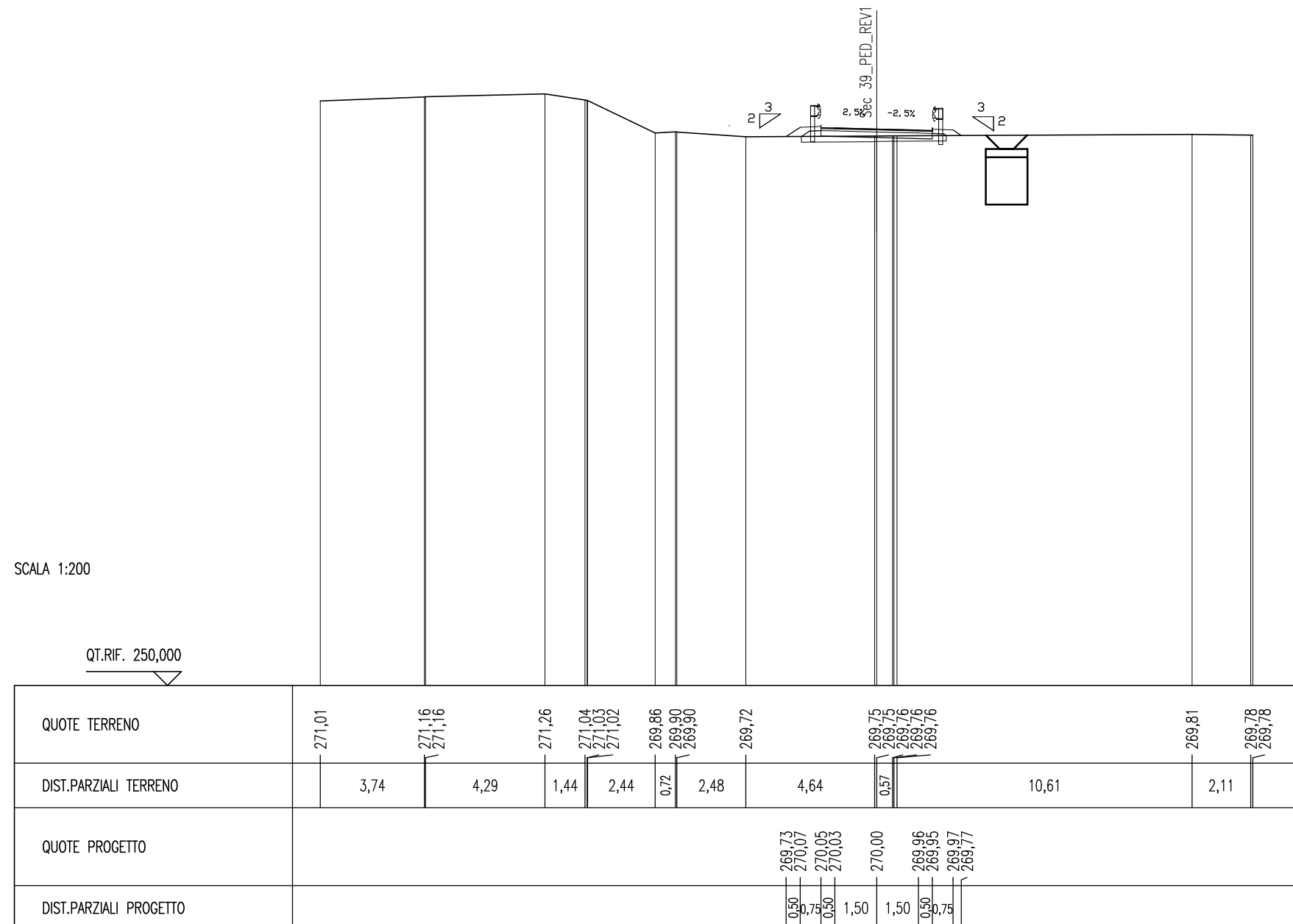
SCAVI E BONIFICHE	
STERRO	0,43 mq
SCOTICO	5,14 m
RILEVATI	
RILEVATO	0,11 mq
TERRENO VEGETALE	2,38 m
SOVRASTRUTTURA	
USURA	4,00 m
BINDER	4,00 m
MISTO GRANULARE	4,00 m

SEZIONE N. : 61.A  
 QT. PROGETTO : 269,99  
 DIST.PROG. : 1070,65  
 DIST.PREC. : 14,80  
 DIST.SUCC. : 5,31



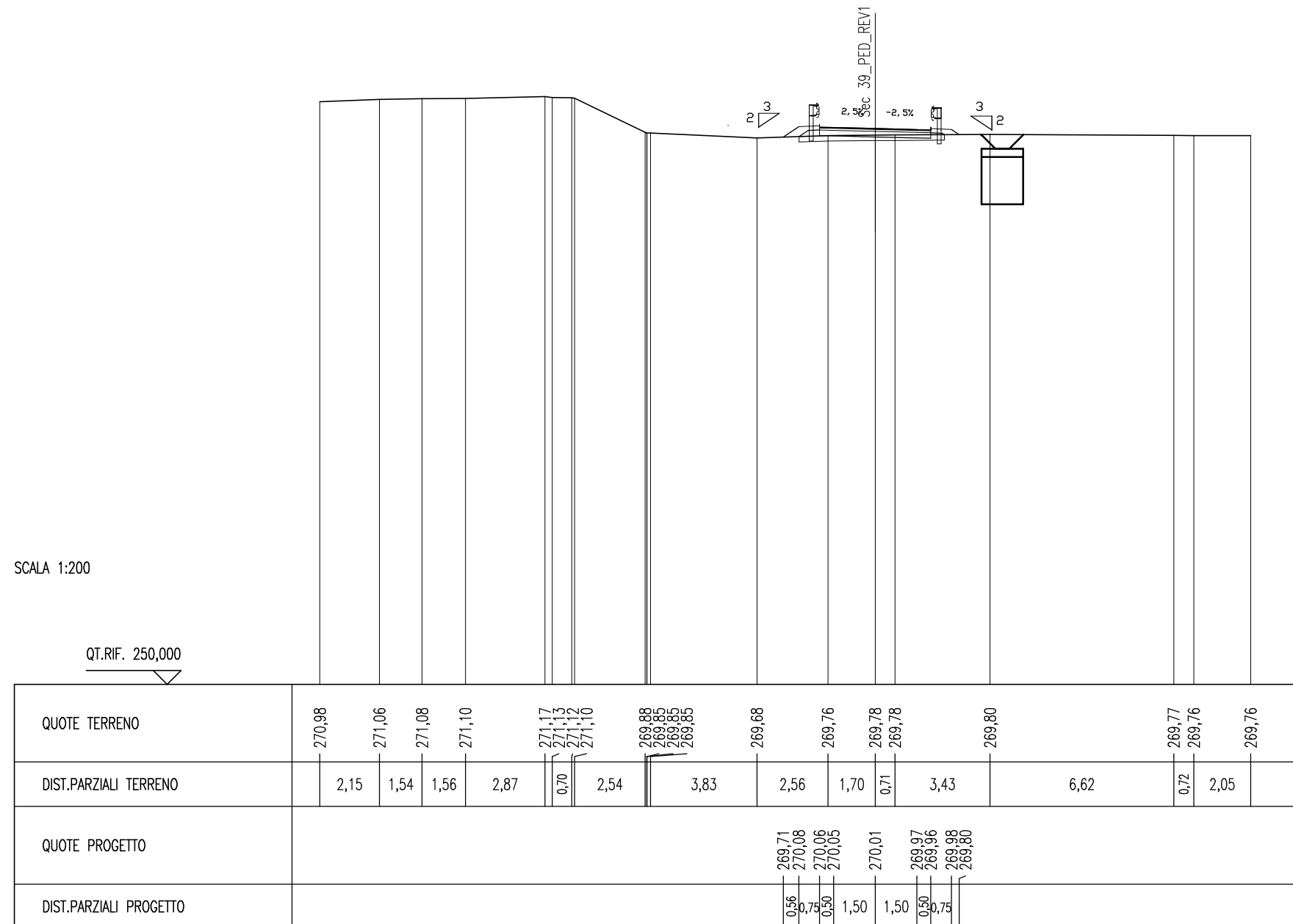
SCAVI E BONIFICHE	
STERRO	0,22 mq
SCOTICO	5,23 m
RILEVATI	
RILEVATO	0,14 mq
TERRENO VEGETALE	2,46 m
SOVRASTRUTTURA	
USURA	4,00 m
BINDER	4,00 m
MISTO GRANULARE	4,00 m

SEZIONE N. : 62  
 QT. PROGETTO : 270,00  
 DIST.PROG. : 1075,97  
 DIST.PREC. : 5,31  
 DIST.SUCC. : 10,70



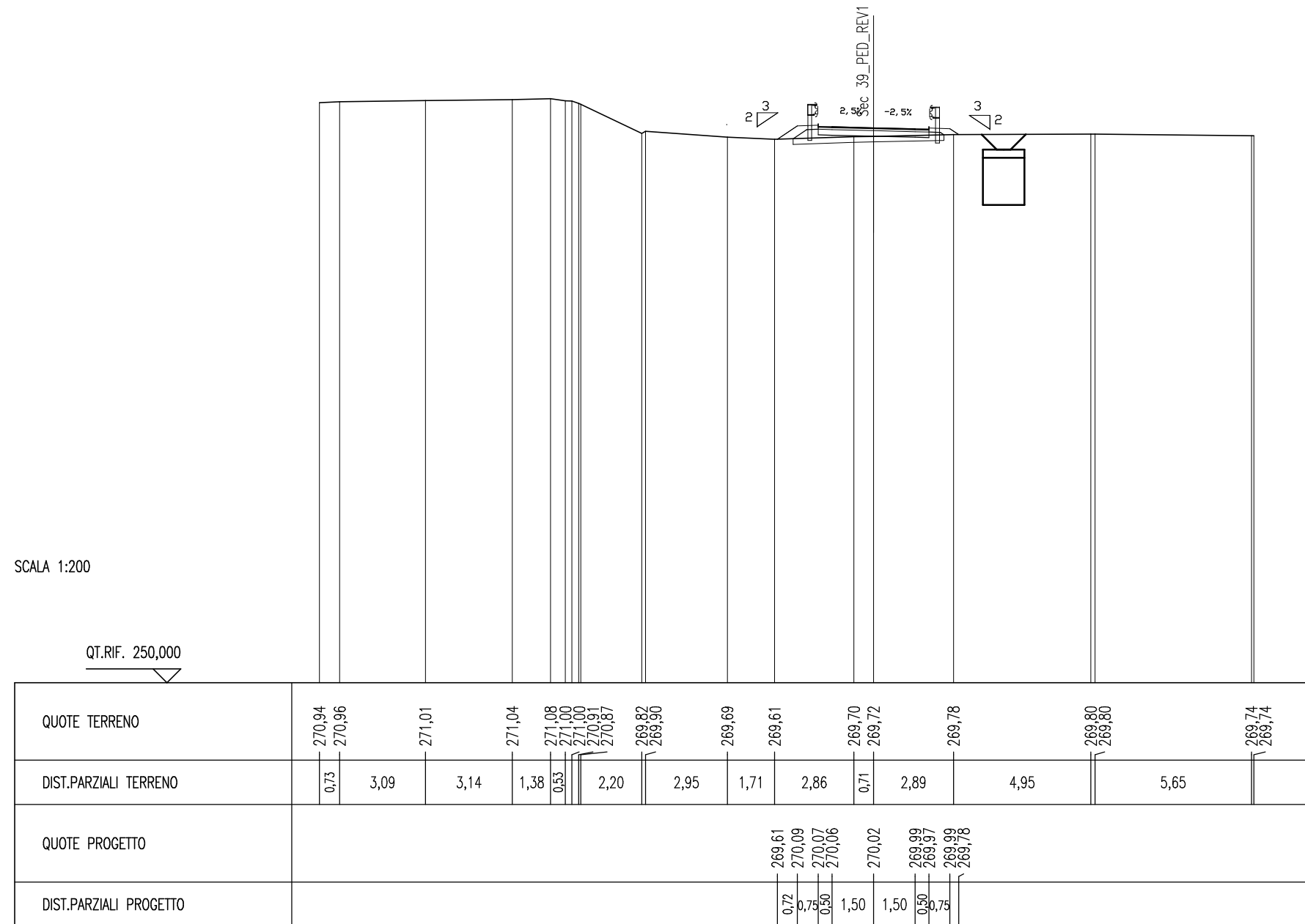
SCAVI E BONIFICHE	
STERRO	0,26 mq
SCOTICO	5,23 m
RILEVATI	
RILEVATO	0,14 mq
TERRENO VEGETALE	2,50 m
SOVRASTRUTTURA	
USURA	4,00 m
BINDER	4,00 m
MISTO GRANULARE	4,00 m

SEZIONE N. : 62.A  
 QT. PROGETTO : 270,01  
 DIST.PROG. : 1086,67  
 DIST.PREC. : 10,70  
 DIST.SUCC. : 9,71



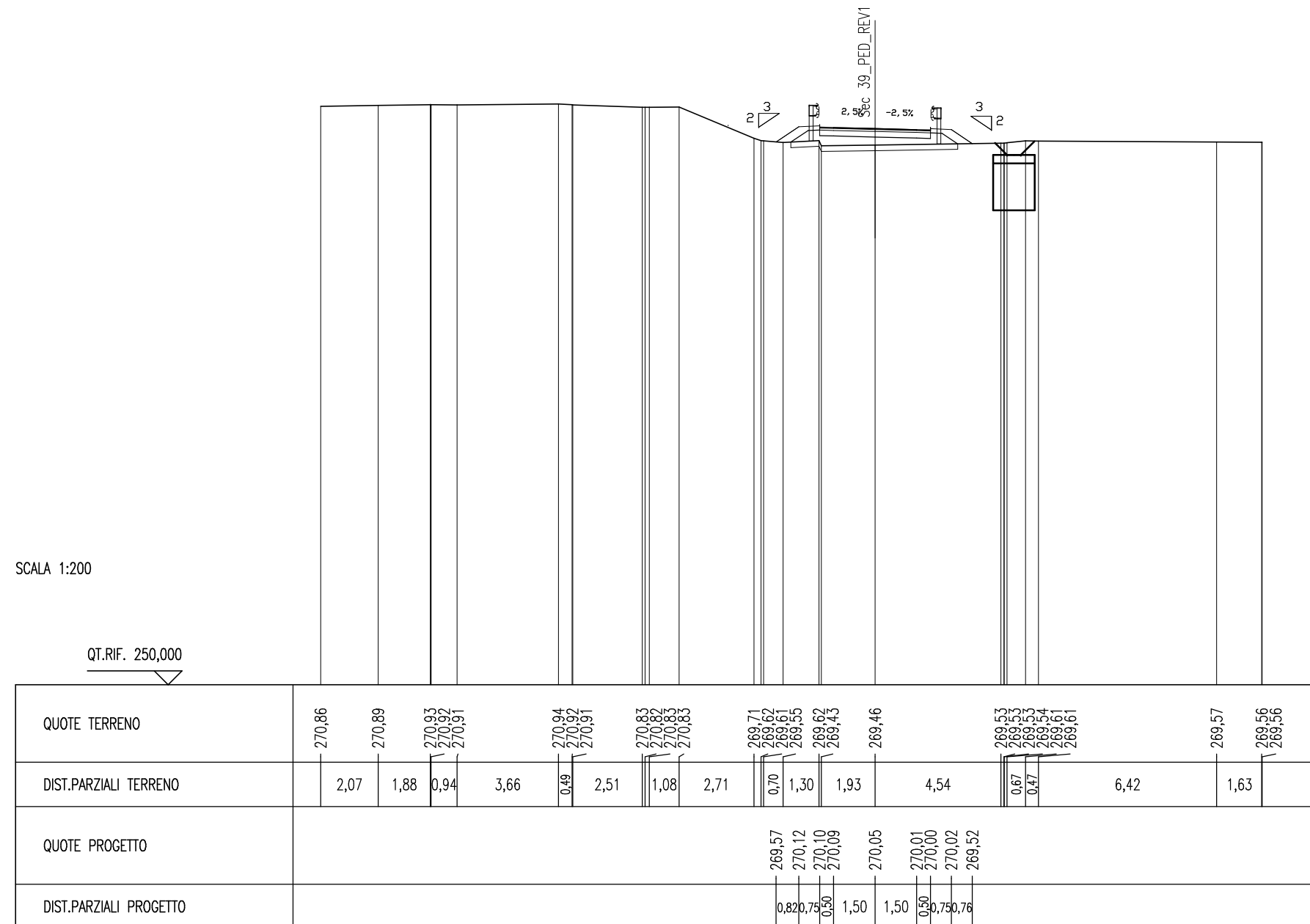
SCAVI E BONIFICHE	
STERRO	0,08 mq
SCOTICO	5,44 m
RILEVATI	
RILEVATO	0,38 mq
TERRENO VEGETALE	2,75 m
SOVRASTRUTTURA	
USURA	4,00 m
BINDER	4,00 m
MISTO GRANULARE	4,00 m

SEZIONE N. : 63  
 QT. PROGETTO : 270,02  
 DIST.PROG. : 1096,37  
 DIST.PREC. : 9,71  
 DIST.SUCC. : 20,06



SCAVI E BONIFICHE	
SCOTICO	6,01 m
RILEVATI	
RILEVATO	1,71 mq
TERRENO VEGETALE	3,40 m
SOVRASTRUTTURA	
USURA	4,00 m
BINDER	4,00 m
MISTO GRANULARE	4,00 m

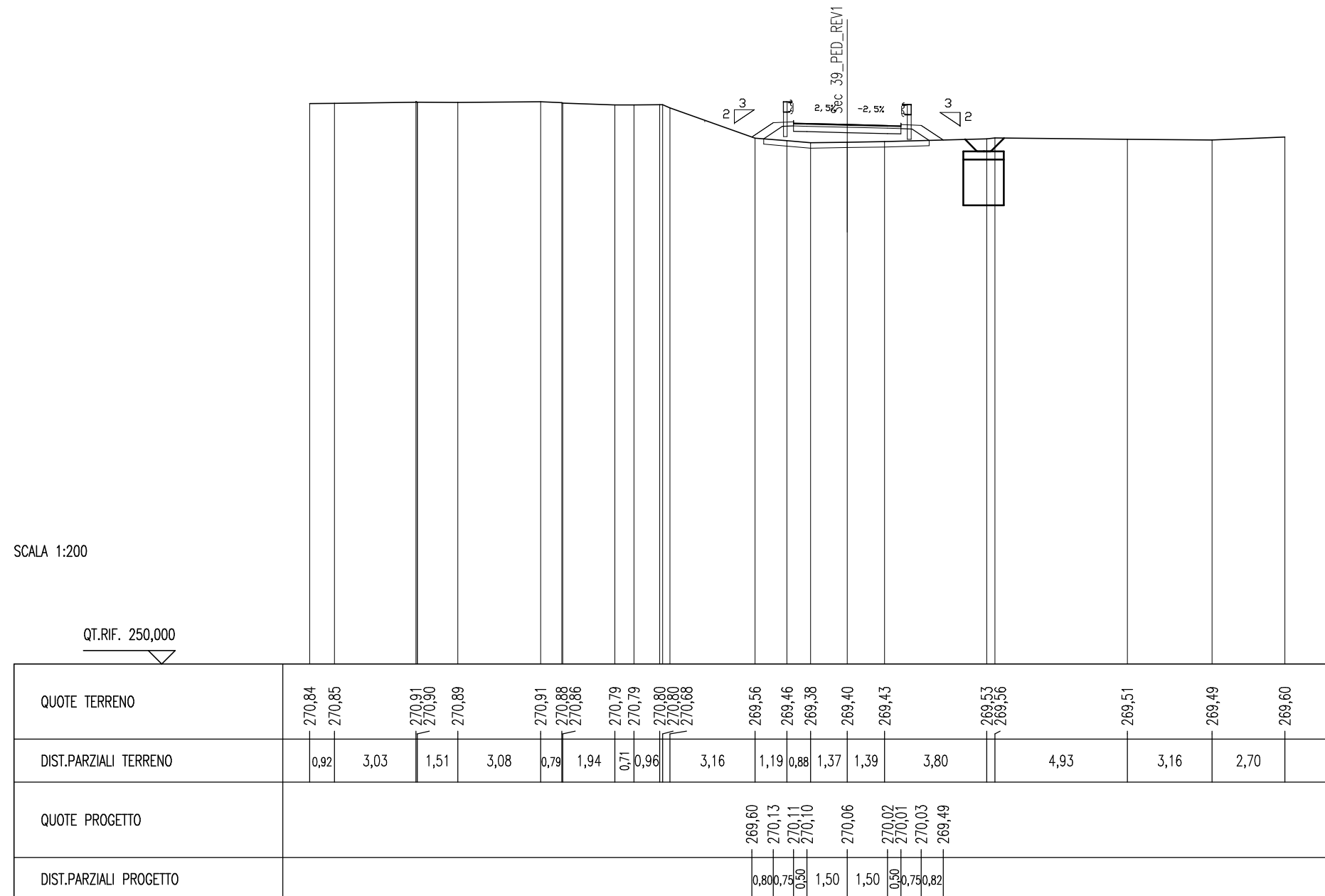
SEZIONE N. : 64  
 QT. PROGETTO : 270,05  
 DIST.PROG. : 1116,43  
 DIST.PREC. : 20,06  
 DIST.SUCC. : 6,71





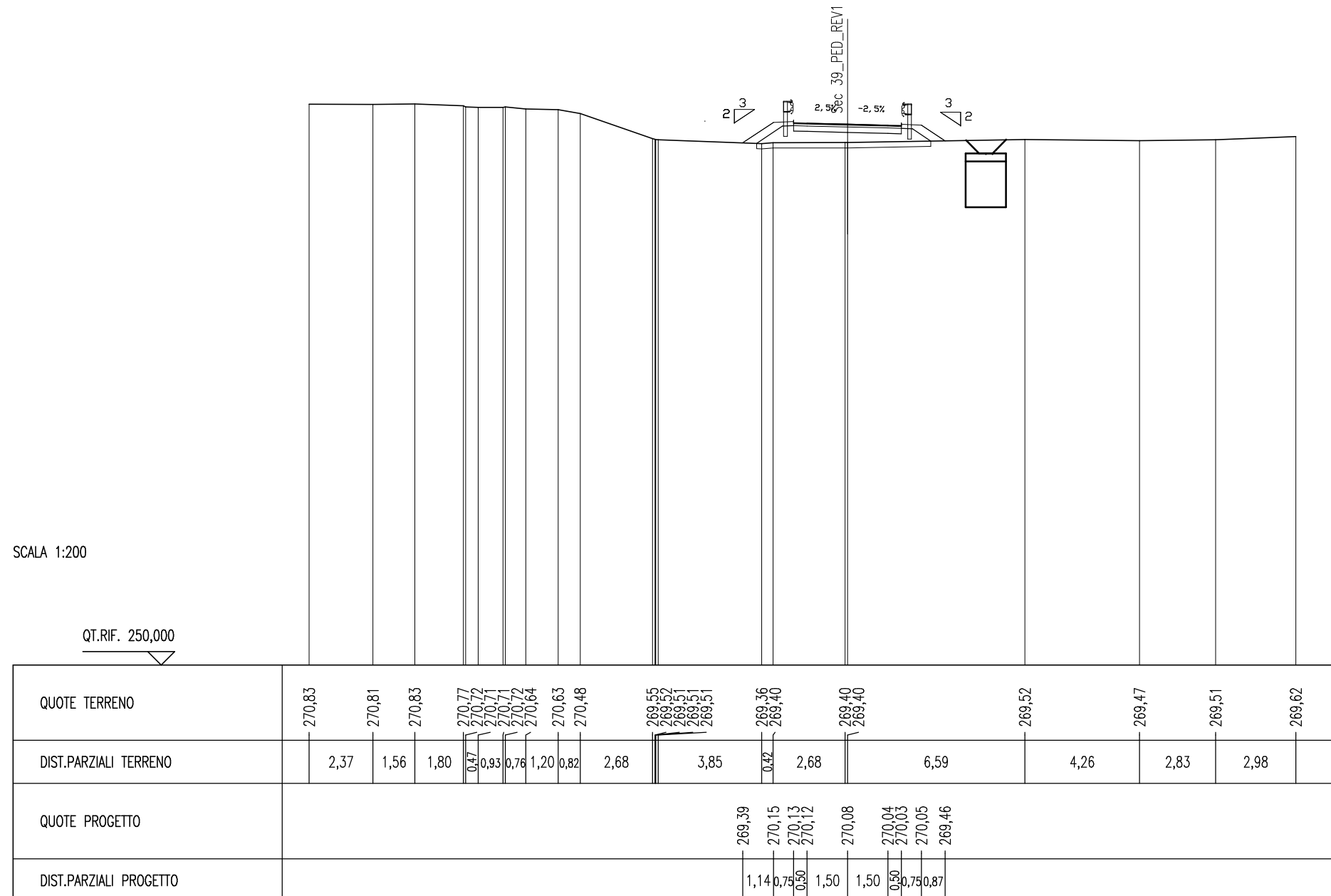
SCAVI E BONIFICHE	
SCOTICO	6,16 m
RILEVATI	
RILEVATO	2,12 mq
TERRENO VEGETALE	3,44 m
SOVRASTRUTTURA	
USURA	4,00 m
BINDER	4,00 m
MISTO GRANULARE	4,00 m

SEZIONE N. : 64.A  
 QT. PROGETTO : 270,06  
 DIST.PROG. : 1123,15  
 DIST.PREC. : 6,71  
 DIST.SUCC. : 12,07



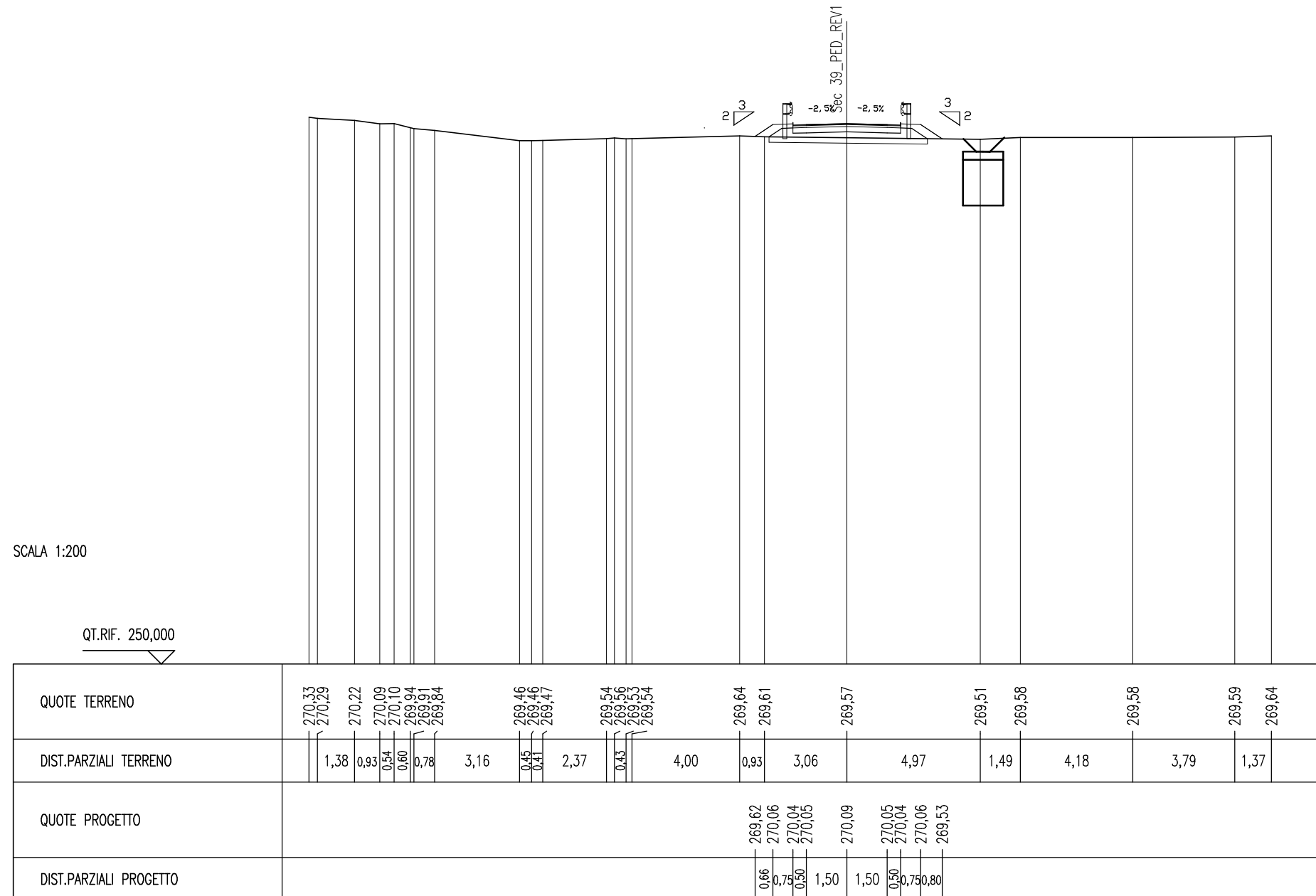
SCAVI E BONIFICHE	
SCOTICO	6,48 m
RILEVATI	
RILEVATO	2,40 mq
TERRENO VEGETALE	3,92 m
SOVRASTRUTTURA	
USURA	4,00 m
BINDER	4,00 m
MISTO GRANULARE	4,00 m

SEZIONE N. : 65  
 QT. PROGETTO : 270,08  
 DIST.PROG. : 1135,22  
 DIST.PREC. : 12,07  
 DIST.SUCC. : 7,75



SCAVI E BONIFICHE	
SCOTICO	5,89 m
RILEVATI	
RILEVATO	1,27 mq
TERRENO VEGETALE	3,25 m
SOVRASTRUTTURA	
USURA	4,00 m
BINDER	4,00 m
MISTO GRANULARE	4,00 m

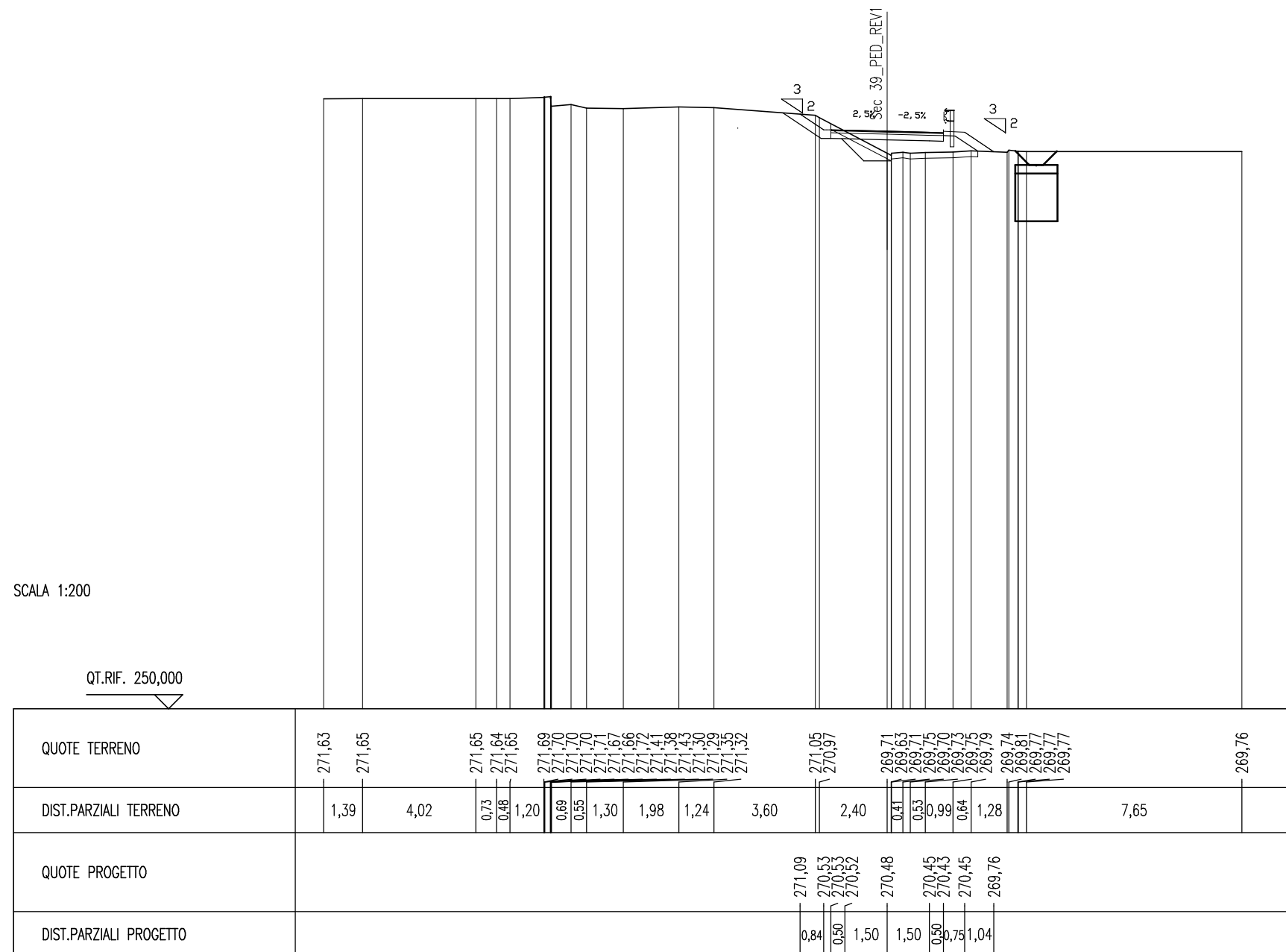
SEZIONE N. : 65.A  
 QT. PROGETTO : 270,09  
 DIST.PROG. : 1142,96  
 DIST.PREC. : 7,75  
 DIST.SUCC. : 9,98





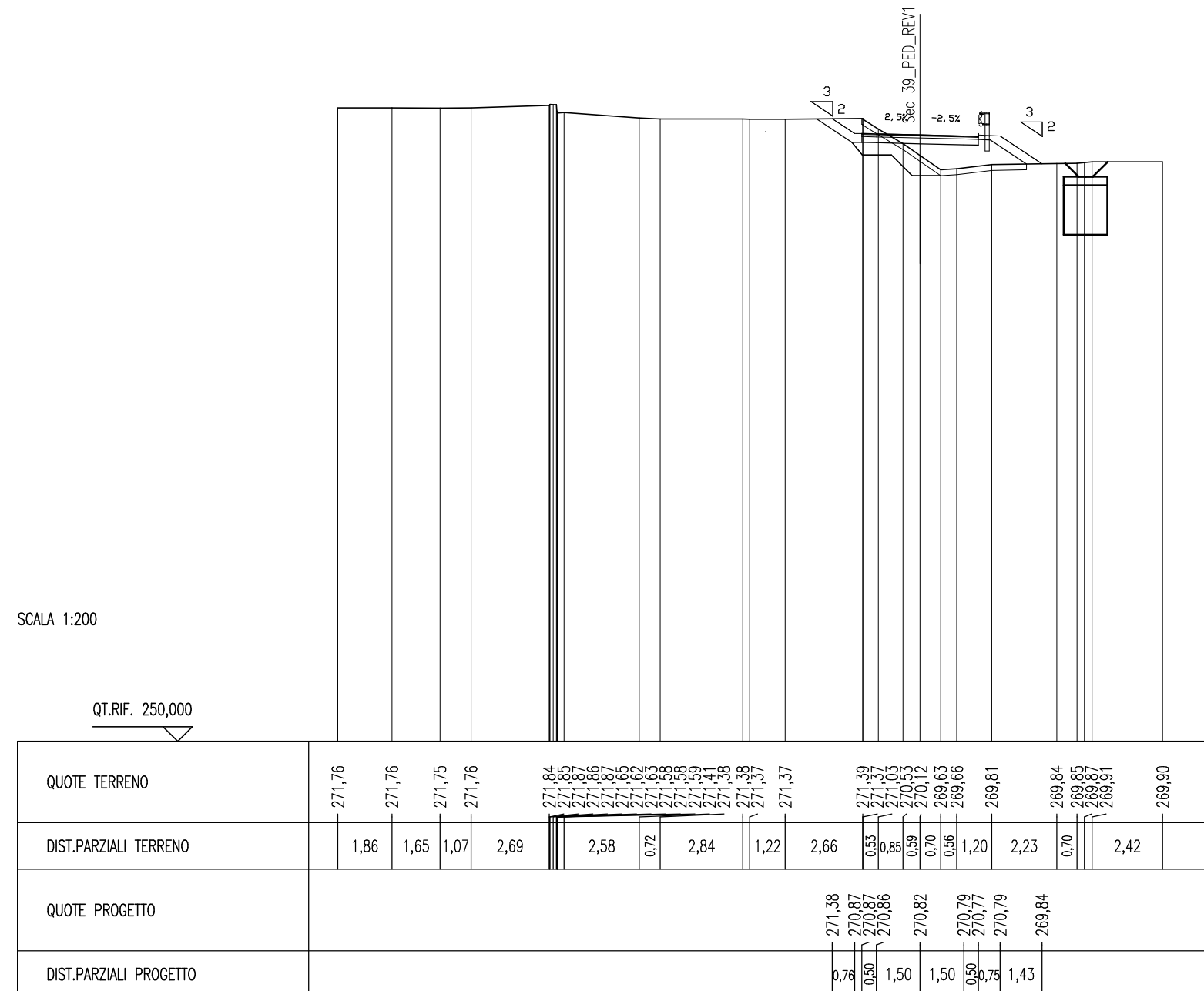
SCAVI E BONIFICHE	
STERRO	1,76 mq
SCOTICO	3,08 m
RILEVATI	
RILEVATO	2,27 mq
TERRENO VEGETALE	3,26 m
SOVRASTRUTTURA	
USURA	4,00 m
BINDER	4,00 m
MISTO GRANULARE	4,00 m

SEZIONE N. : 66.A  
 QT. PROGETTO : 270,48  
 DIST.PROG. : 1162,78  
 DIST.PREC. : 9,84  
 DIST.SUCC. : 7,26



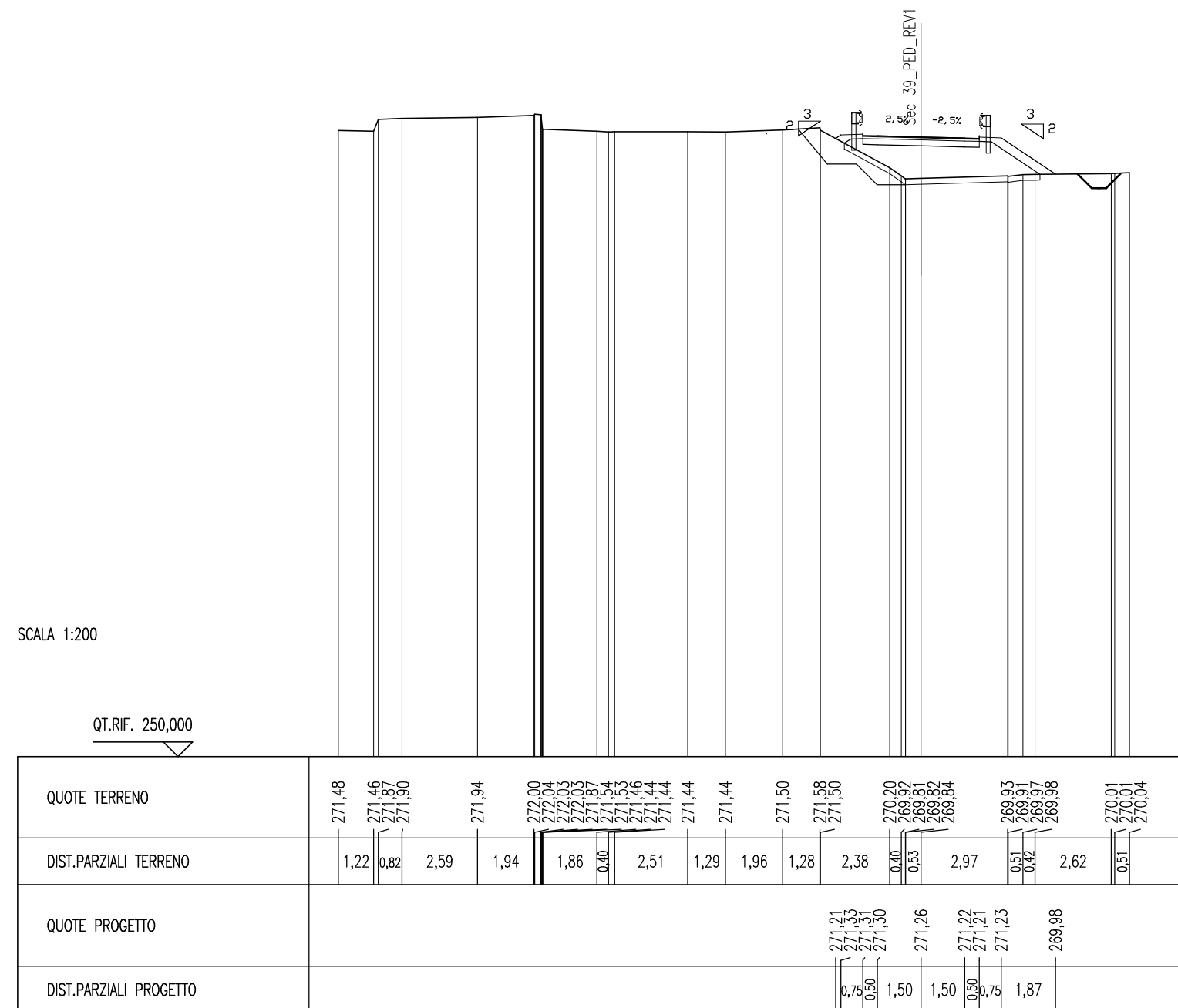
SCAVI E BONIFICHE	
STERRO	2,82 mq
SCOTICO	2,96 m
RILEVATI	
RILEVATO	4,02 mq
TERRENO VEGETALE	3,64 m
SOVRASTRUTTURA	
USURA	4,00 m
BINDER	4,00 m
MISTO GRANULARE	4,00 m

SEZIONE N. : 66.B  
 QT. PROGETTO : 270,82  
 DIST.PROG. : 1170,04  
 DIST.PREC. : 7,26  
 DIST.SUCC. : 7,26



SCAVI E BONIFICHE	
STERRO	2,32 mq
SCOTICO	4,63 m
RILEVATI	
RILEVATO	7,75 mq
TERRENO VEGETALE	3,95 m
SOVRASTRUTTURA	
USURA	4,00 m
BINDER	4,00 m
MISTO GRANULARE	4,00 m

SEZIONE N. : 66.C  
 QT. PROGETTO : 271,26  
 DIST.PROG. : 1177,30  
 DIST.PREC. : 7,26  
 DIST.SUCC. : 13,62



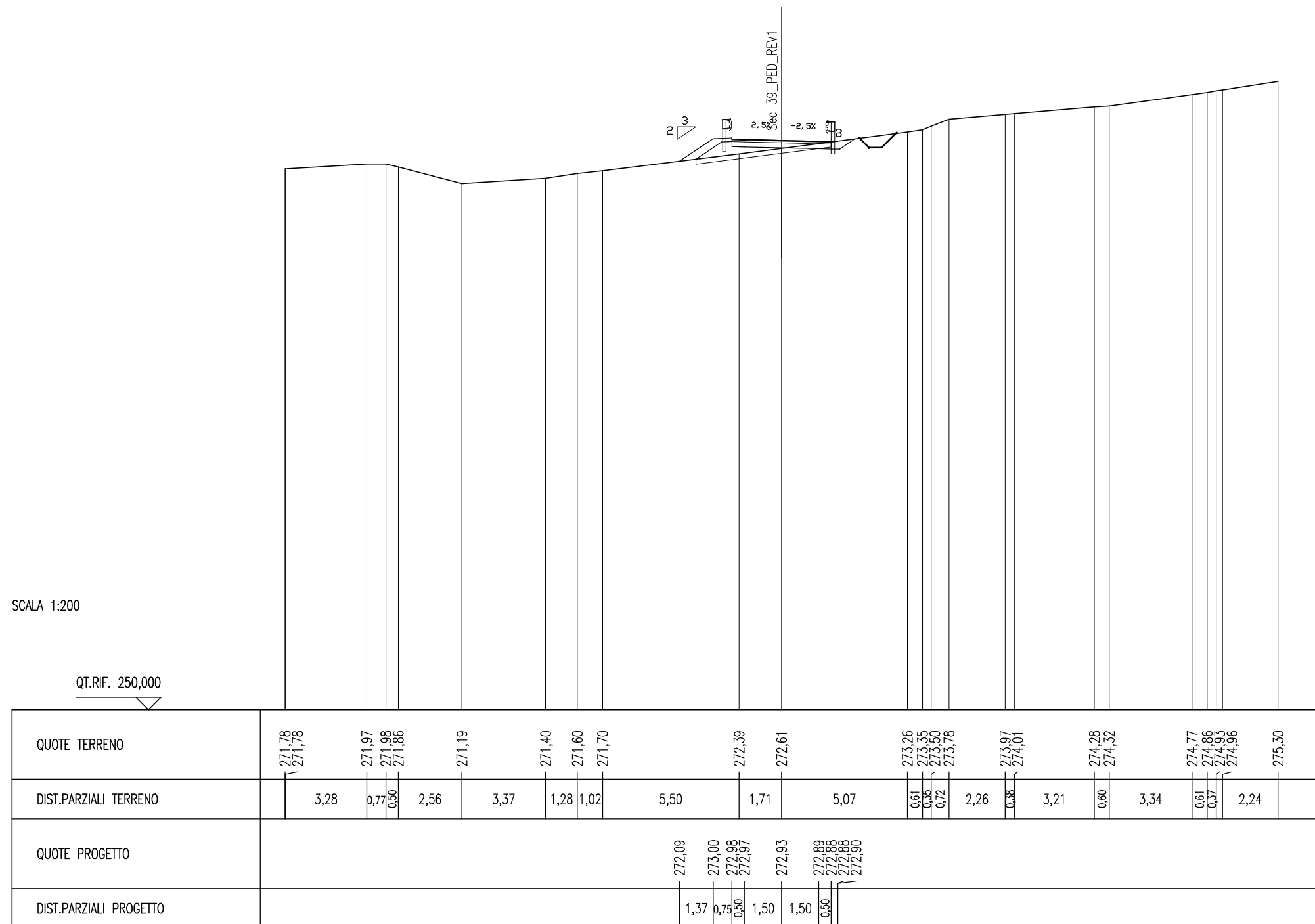






SCAVI E BONIFICHE	
STERRO	0,47 mq
SCOTICO	4,89 m
RILEVATI	
RILEVATO	0,88 mq
TERRENO VEGETALE	2,67 m
SOVRASTRUTTURA	
USURA	4,00 m
BINDER	4,00 m
MISTO GRANULARE	4,00 m

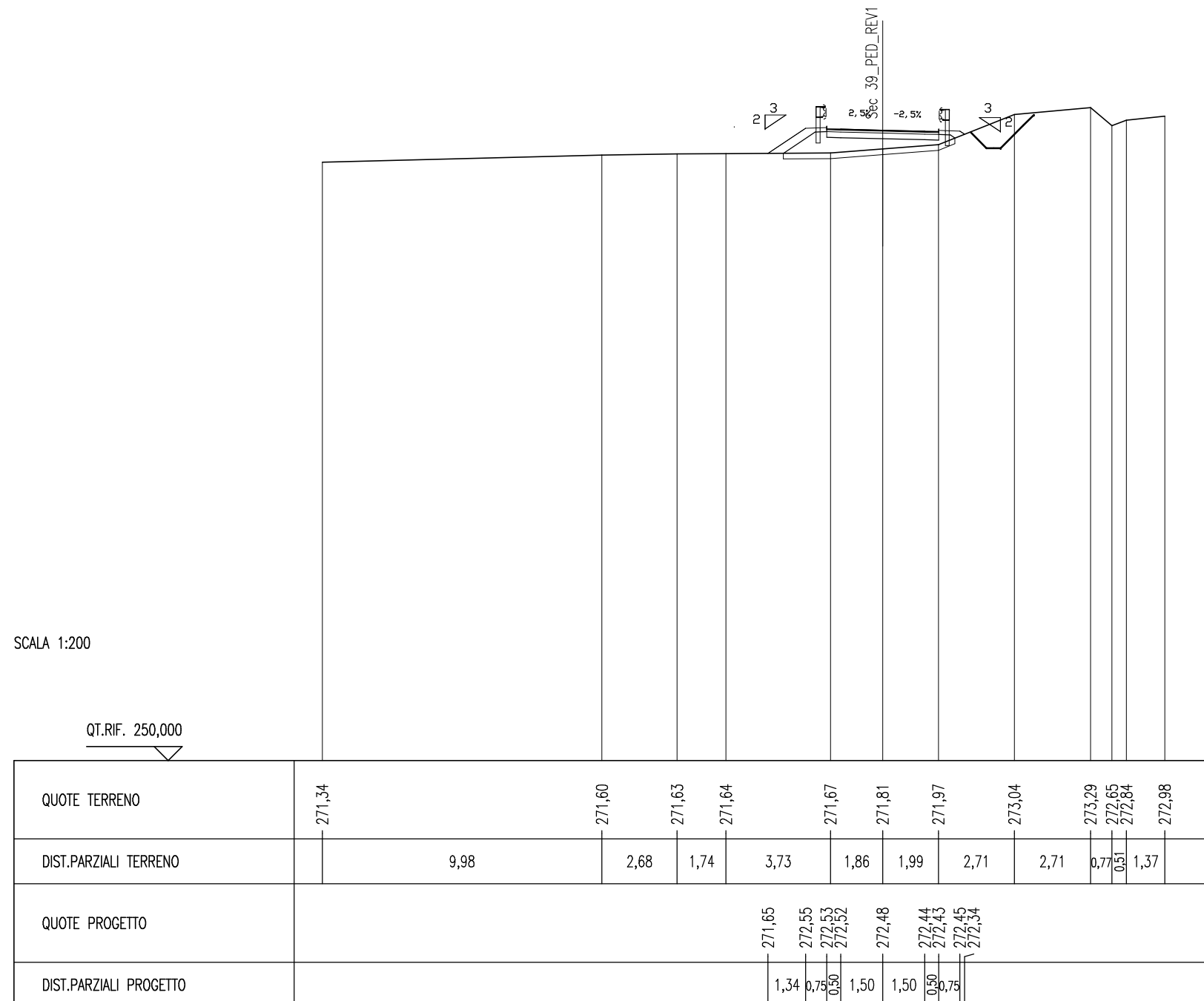
SEZIONE N. : 67.A  
 QT. PROGETTO : 272,93  
 DIST.PROG. : 1216,21  
 DIST.PREC. : 11,68  
 DIST.SUCC. : 11,68





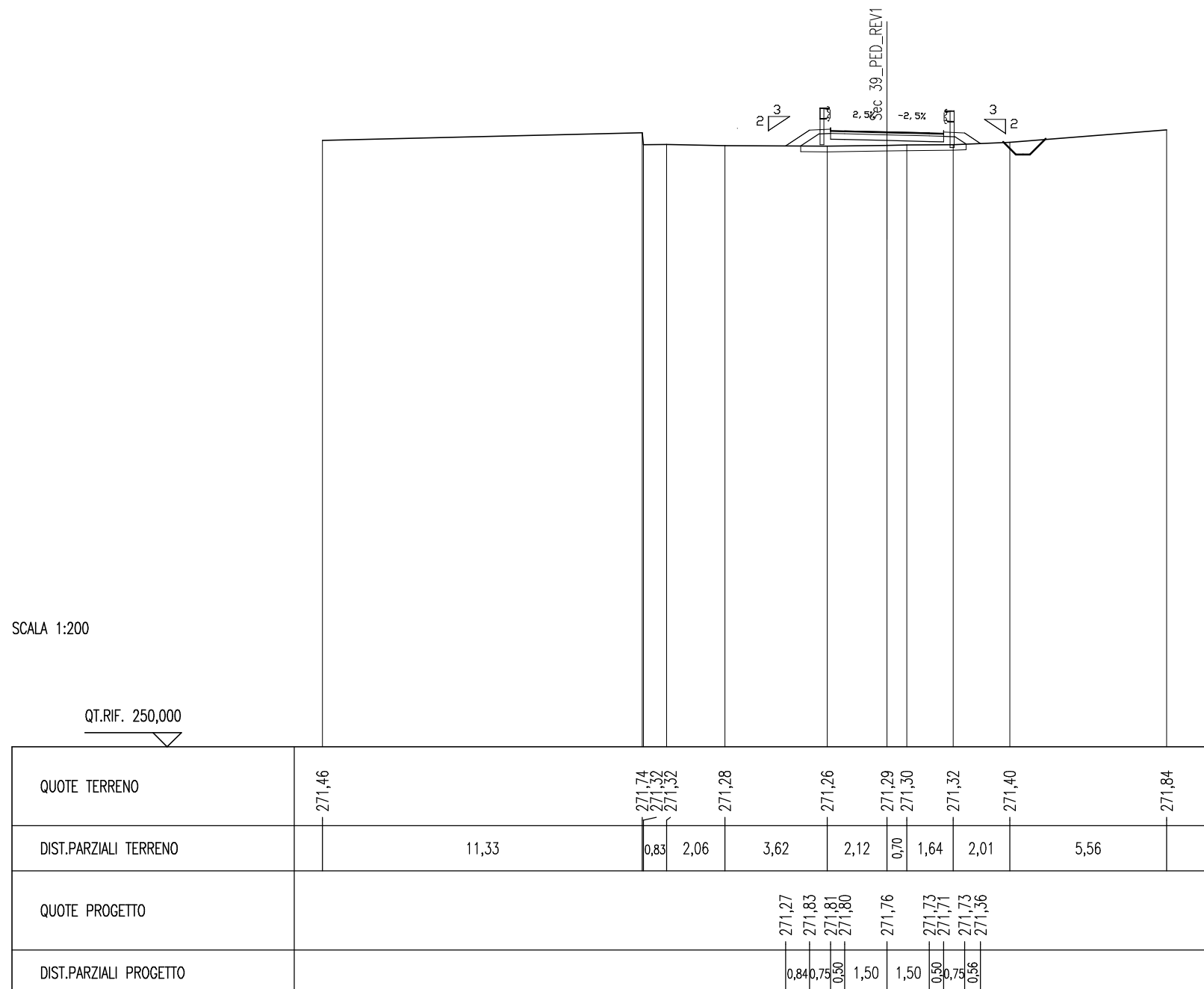
SCAVI E BONIFICHE	
SCOTICO	6,13 m
RILEVATI	
RILEVATO	2,32 mq
TERRENO VEGETALE	3,31 m
SOVRASTRUTTURA	
USURA	4,00 m
BINDER	4,00 m
MISTO GRANULARE	4,00 m

SEZIONE N. : 68.A  
 QT. PROGETTO : 272,48  
 DIST.PROG. : 1241,51  
 DIST.PREC. : 13,63  
 DIST.SUCC. : 18,66



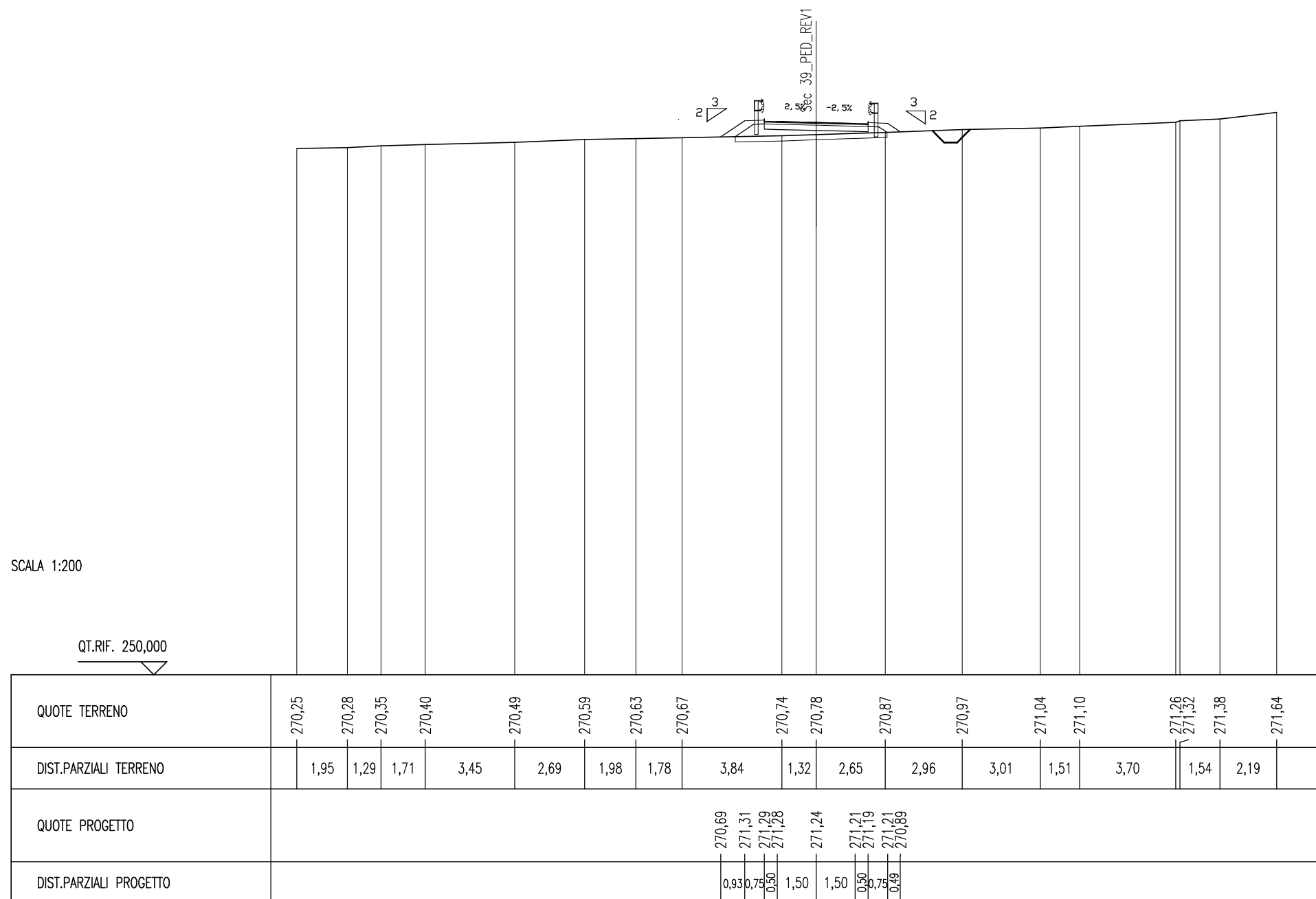
SCAVI E BONIFICHE	
SCOTICO	5,86 m
RILEVATI	
RILEVATO	1,17 mq
TERRENO VEGETALE	3,18 m
SOVRASTRUTTURA	
USURA	4,00 m
BINDER	4,00 m
MISTO GRANULARE	4,00 m

SEZIONE N. : 68.B  
 QT. PROGETTO : 271,76  
 DIST.PROG. : 1260,17  
 DIST.PREC. : 18,66  
 DIST.SUCC. : 22,80



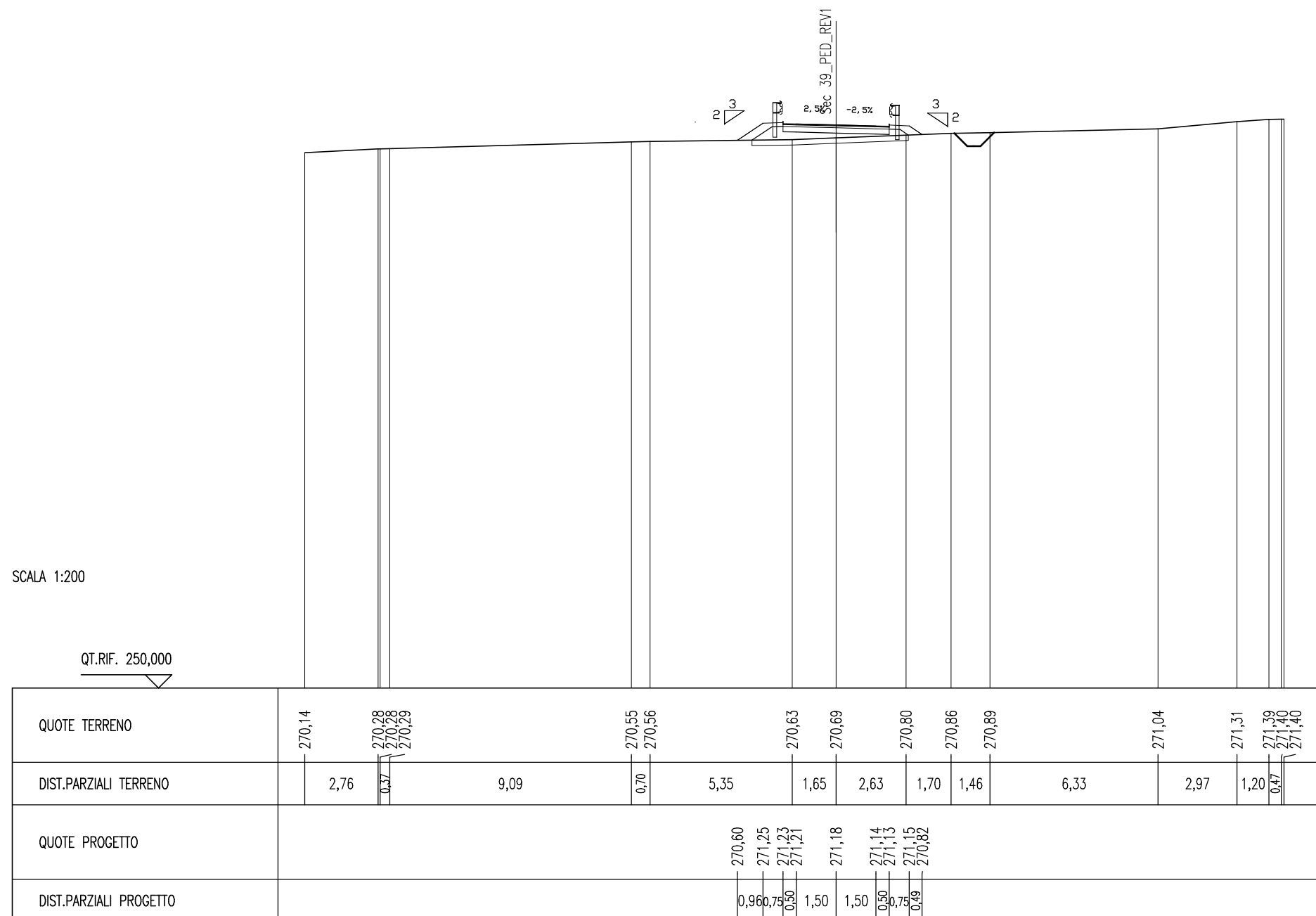
SCAVI E BONIFICHE	
SCOTICO	5,84 m
RILEVATI	
RILEVATO	1,12 mq
TERRENO VEGETALE	3,20 m
SOVRASTRUTTURA	
USURA	4,00 m
BINDER	4,00 m
MISTO GRANULARE	4,00 m

SEZIONE N. : 69  
 QT. PROGETTO : 271,24  
 DIST.PROG. : 1282,96  
 DIST.PREC. : 22,80  
 DIST.SUCC. : 9,49



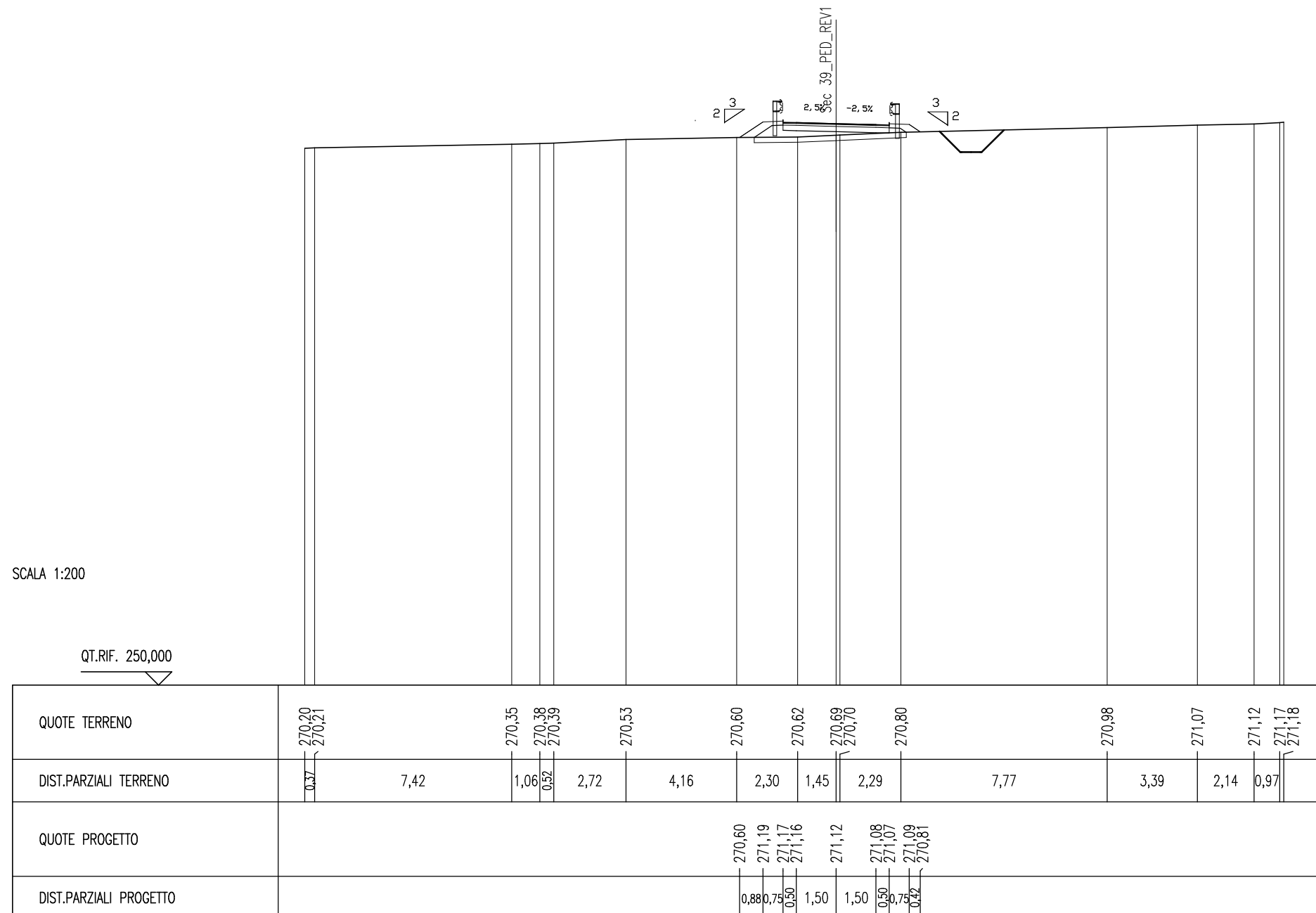
SCAVI E BONIFICHE	
SCOTICO	5,88 m
RILEVATI	
RILEVATO	1,23 mq
TERRENO VEGETALE	3,24 m
SOVRASTRUTTURA	
USURA	4,00 m
BINDER	4,00 m
MISTO GRANULARE	4,00 m

SEZIONE N. : 69.A  
 QT. PROGETTO : 271,18  
 DIST.PROG. : 1292,45  
 DIST.PREC. : 9,49  
 DIST.SUCC. : 9,43



SCAVI E BONIFICHE	
SCOTICO	5,74 m
RILEVATI	
RILEVATO	0,95 mq
TERRENO VEGETALE	3,06 m
SOVRASTRUTTURA	
USURA	4,00 m
BINDER	4,00 m
MISTO GRANULARE	4,00 m

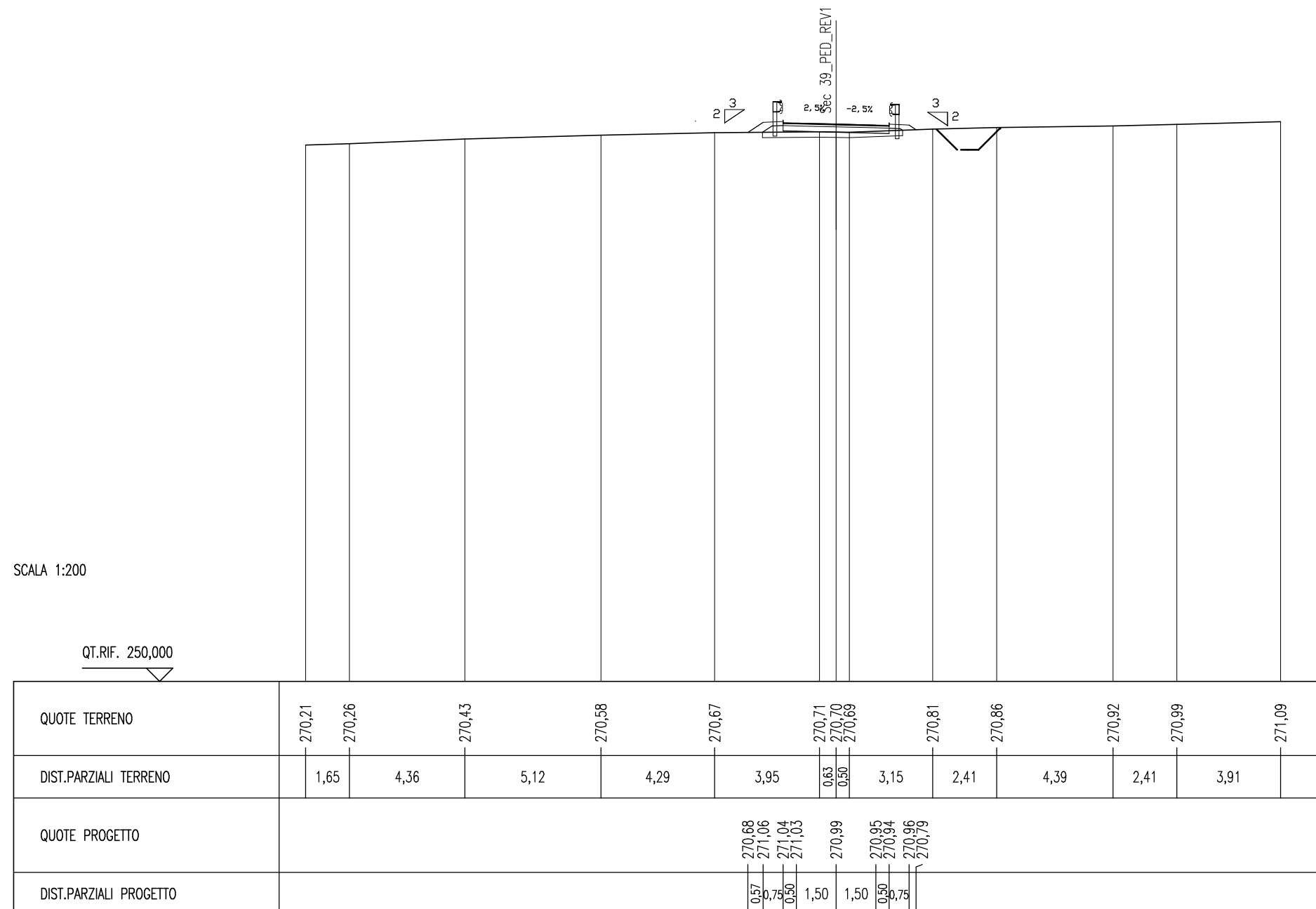
SEZIONE N. : 69.B  
 QT. PROGETTO : 271,12  
 DIST.PROG. : 1301,88  
 DIST.PREC. : 9,43  
 DIST.SUCC. : 9,43





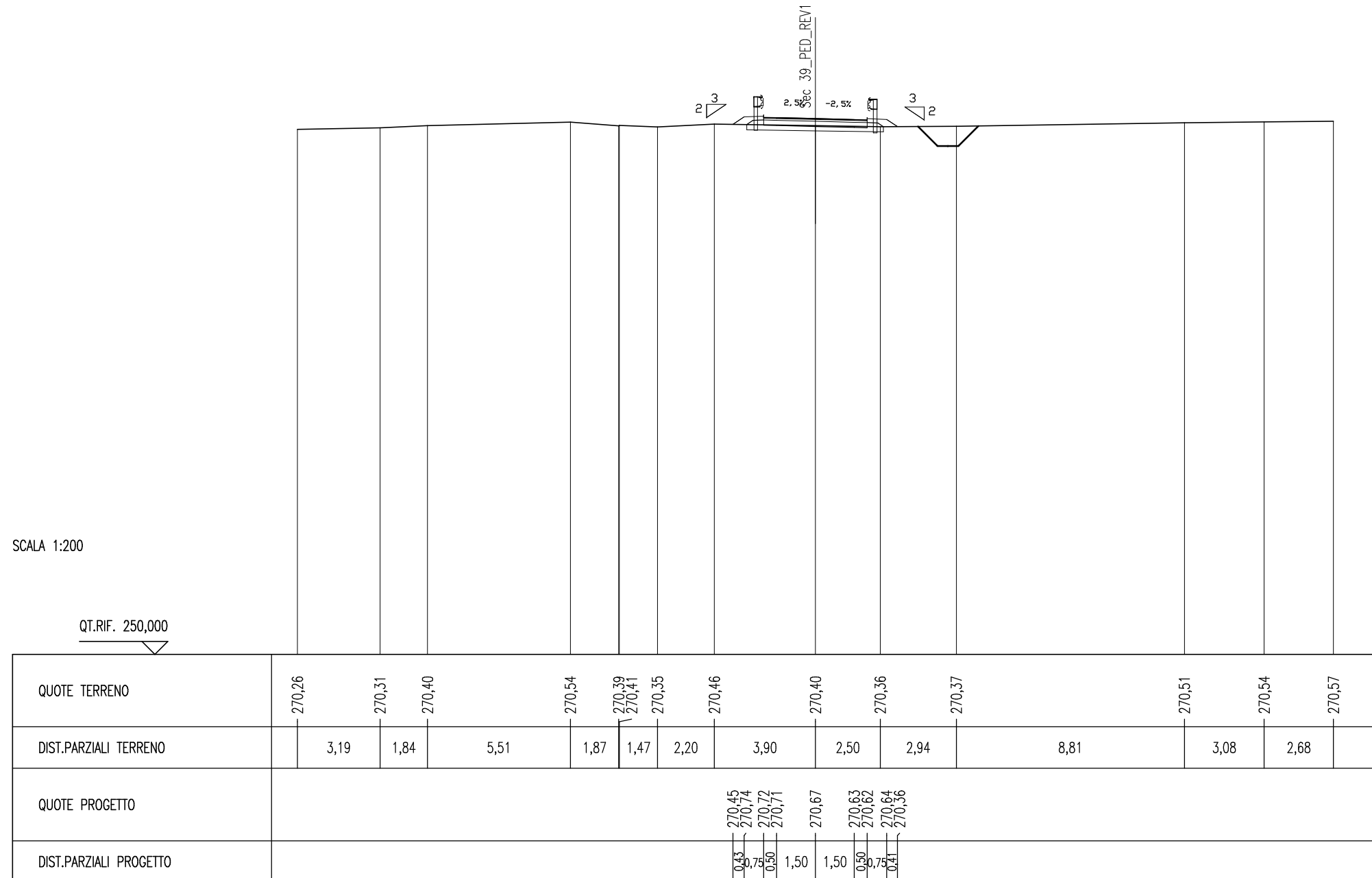
SCAVI E BONIFICHE	
STERRO	0,08 mq
SCOTICO	5,27 m
RILEVATI	
RILEVATO	0,21 mq
TERRENO VEGETALE	2,51 m
SOVRASTRUTTURA	
USURA	4,00 m
BINDER	4,00 m
MISTO GRANULARE	4,00 m

SEZIONE N. : 70  
 QT. PROGETTO : 270,99  
 DIST.PROG. : 1311,31  
 DIST.PREC. : 9,43  
 DIST.SUCC. : 12,98



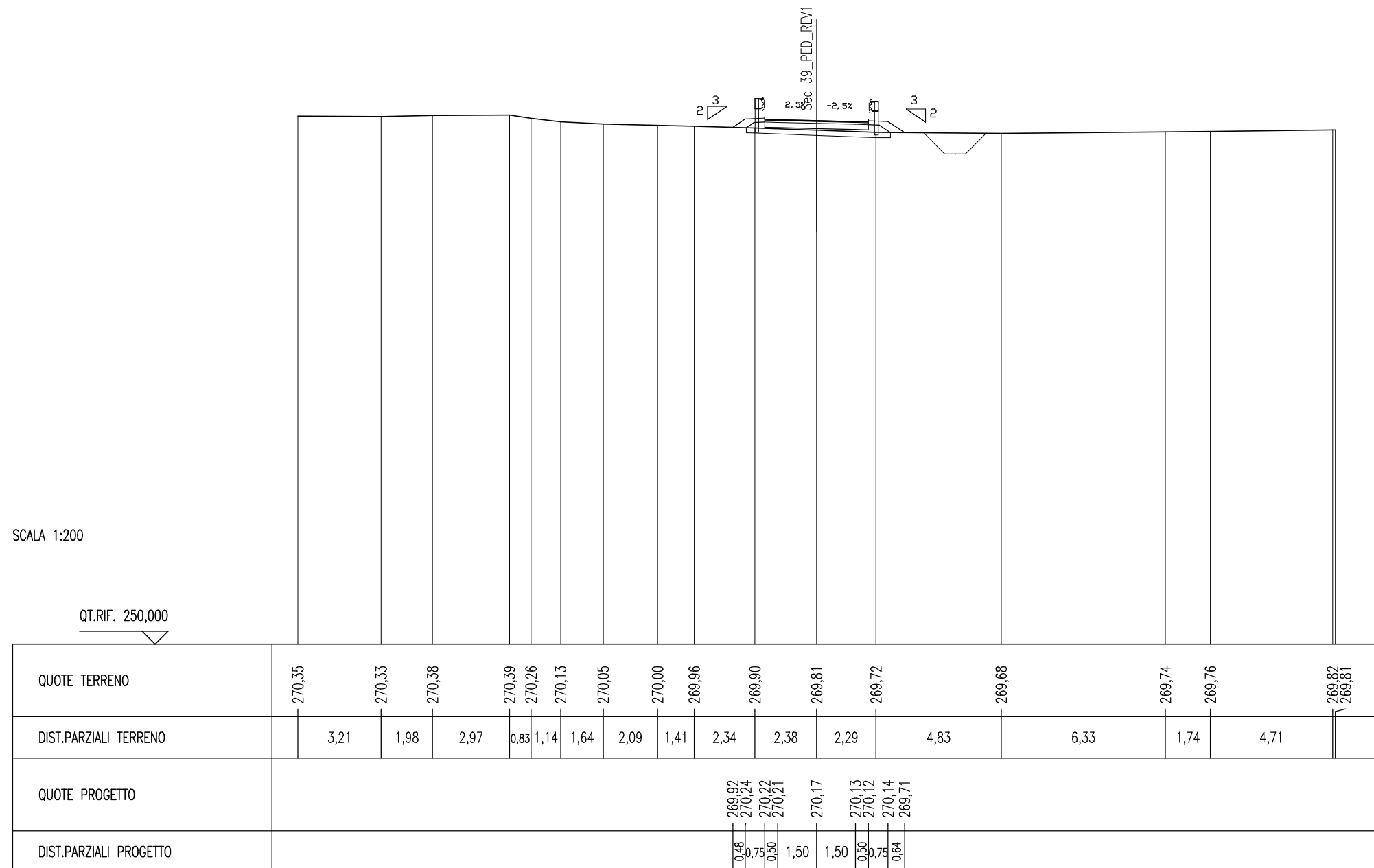
SCAVI E BONIFICHE	
STERRO	0,12 mq
SCOTICO	5,28 m
RILEVATI	
RILEVATO	0,17 mq
TERRENO VEGETALE	2,52 m
SOVRASTRUTTURA	
USURA	4,00 m
BINDER	4,00 m
MISTO GRANULARE	4,00 m

SEZIONE N. : 71  
 QT. PROGETTO : 270,67  
 DIST.PROG. : 1324,29  
 DIST.PREC. : 12,98  
 DIST.SUCC. : 13,18



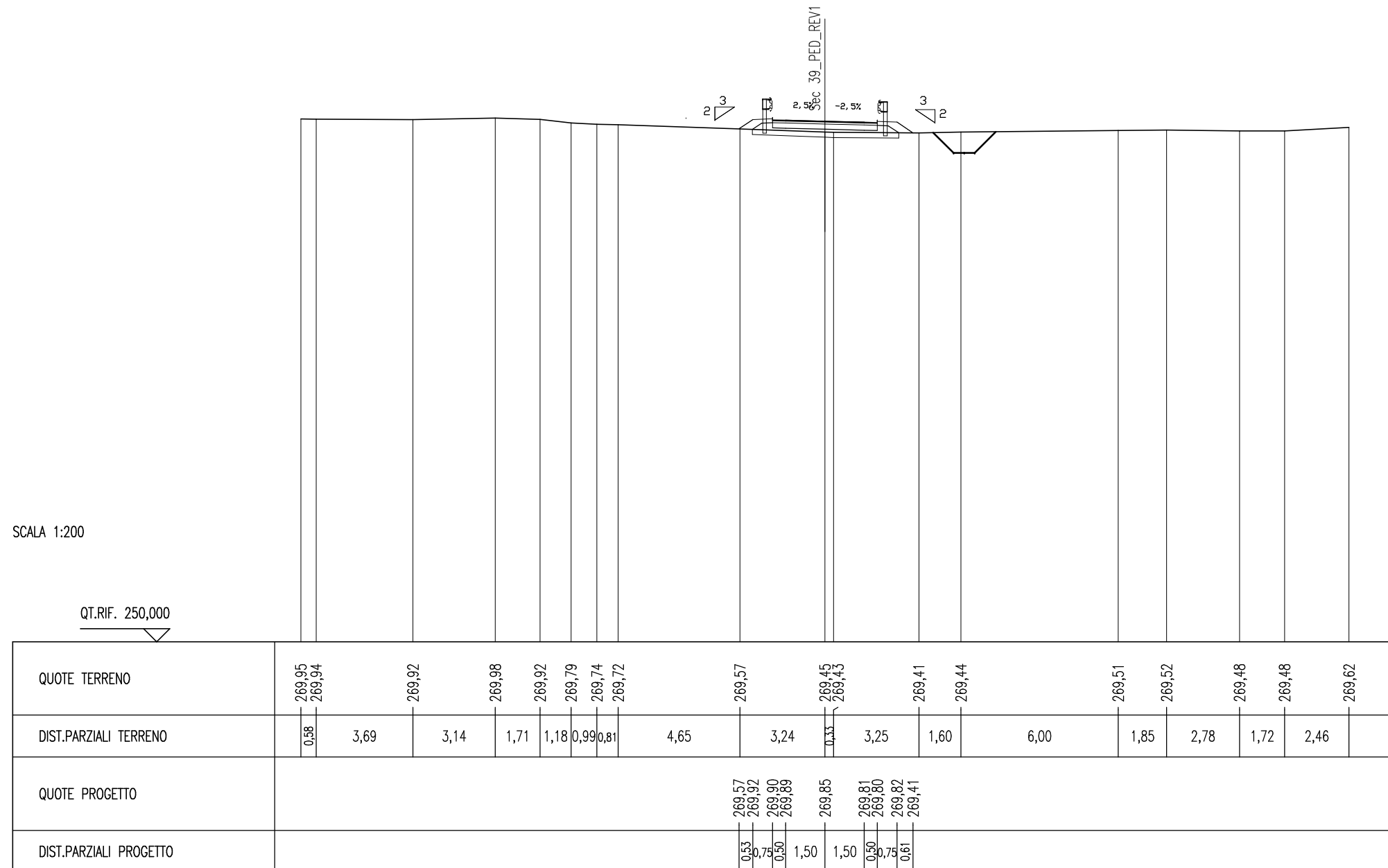
SCAVI E BONIFICHE	
SCOTICO	5,56 m
RILEVATI	
RILEVATO	0,56 mq
TERRENO VEGETALE	2,85 m
SOVRASTRUTTURA	
USURA	4,00 m
BINDER	4,00 m
MISTO GRANULARE	4,00 m

SEZIONE N. : 71.A  
 QT. PROGETTO : 270,17  
 DIST.PROG. : 1337,47  
 DIST.PREC. : 13,18  
 DIST.SUCC. : 10,47



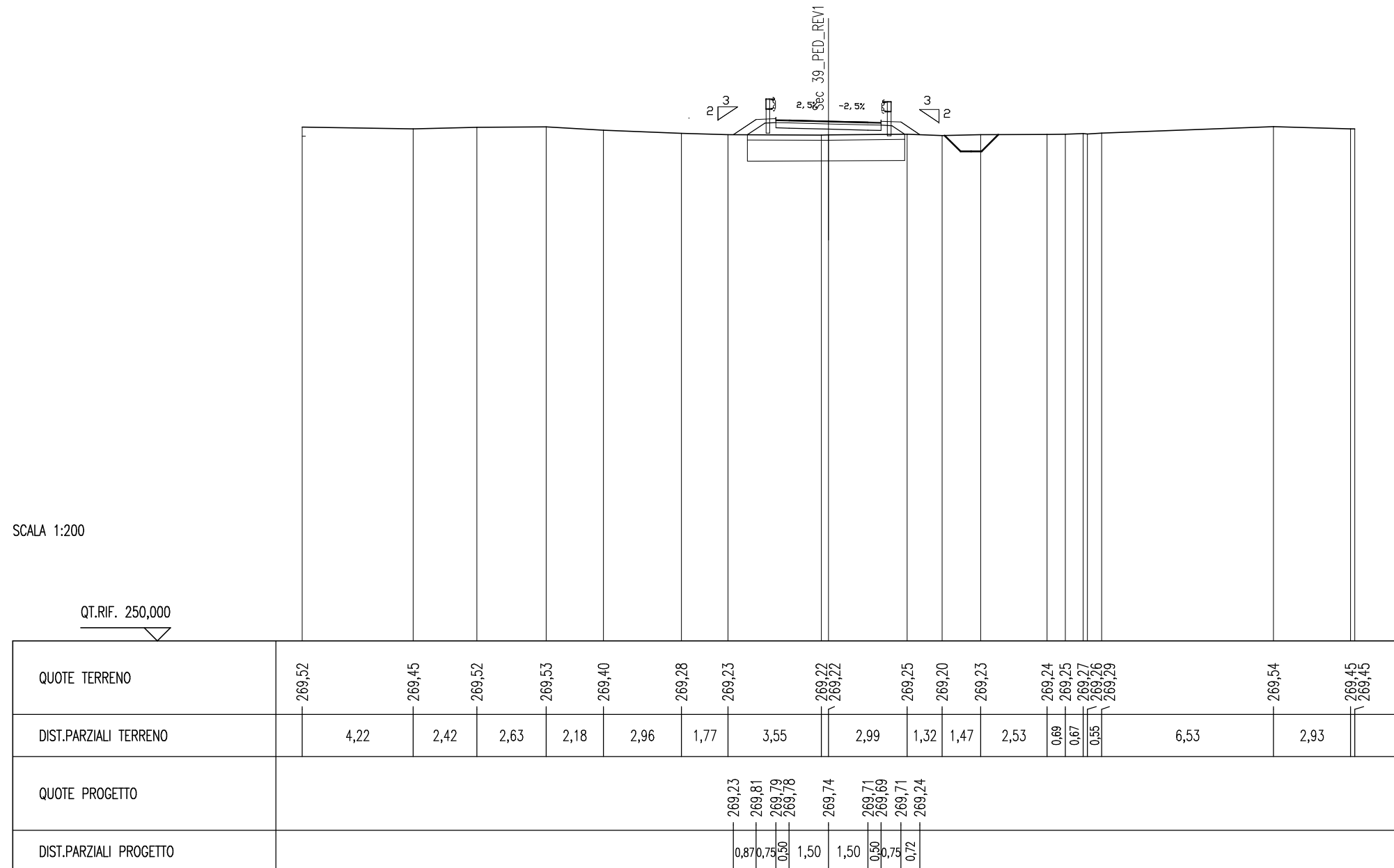
SCAVI E BONIFICHE	
SCOTICO	5,58 m
RILEVATI	
RILEVATO	0,68 mq
TERRENO VEGETALE	2,87 m
SOVRASTRUTTURA	
USURA	4,00 m
BINDER	4,00 m
MISTO GRANULARE	4,00 m

SEZIONE N. : 71.B  
 QT. PROGETTO : 269,85  
 DIST.PROG. : 1347,94  
 DIST.PREC. : 10,47  
 DIST.SUCC. : 10,47



SCAVI E BONIFICHE	
SCOTICO	5,98 m
BONIFICA	4,72 mq
RILEVATI	
RILEVATO	1,42 mq
TERRENO VEGETALE	3,41 m
SOVRASTRUTTURA	
USURA	4,00 m
BINDER	4,00 m
MISTO GRANULARE	4,00 m

SEZIONE N. : 72  
 QT. PROGETTO : 269,74  
 DIST.PROG. : 1358,41  
 DIST.PREC. : 10,47  
 DIST.SUCC. : 8,02







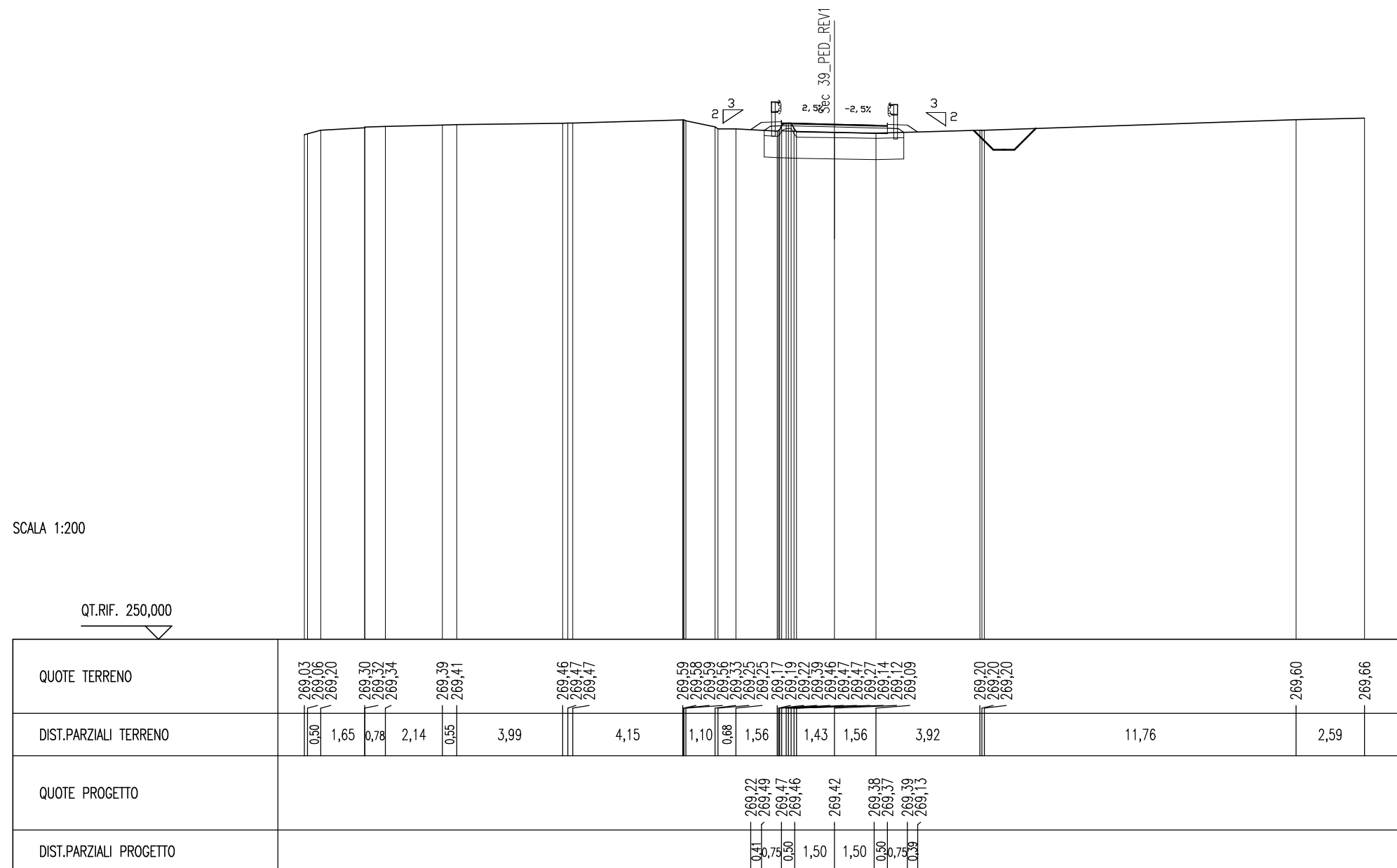






SCAVI E BONIFICHE	
STERRO	0,12 mq
SCOTICO	4,85 m
BONIFICA	4,34 mq
RILEVATI	
RILEVATO	0,18 mq
TERRENO VEGETALE	2,46 m
SOVRASTRUTTURA	
USURA	4,00 m
BINDER	4,00 m
MISTO GRANULARE	4,00 m

SEZIONE N. : 75  
 QT. PROGETTO : 269,42  
 DIST.PROG. : 1417,71  
 DIST.PREC. : 20,00  
 DIST.SUCC. : 4,52











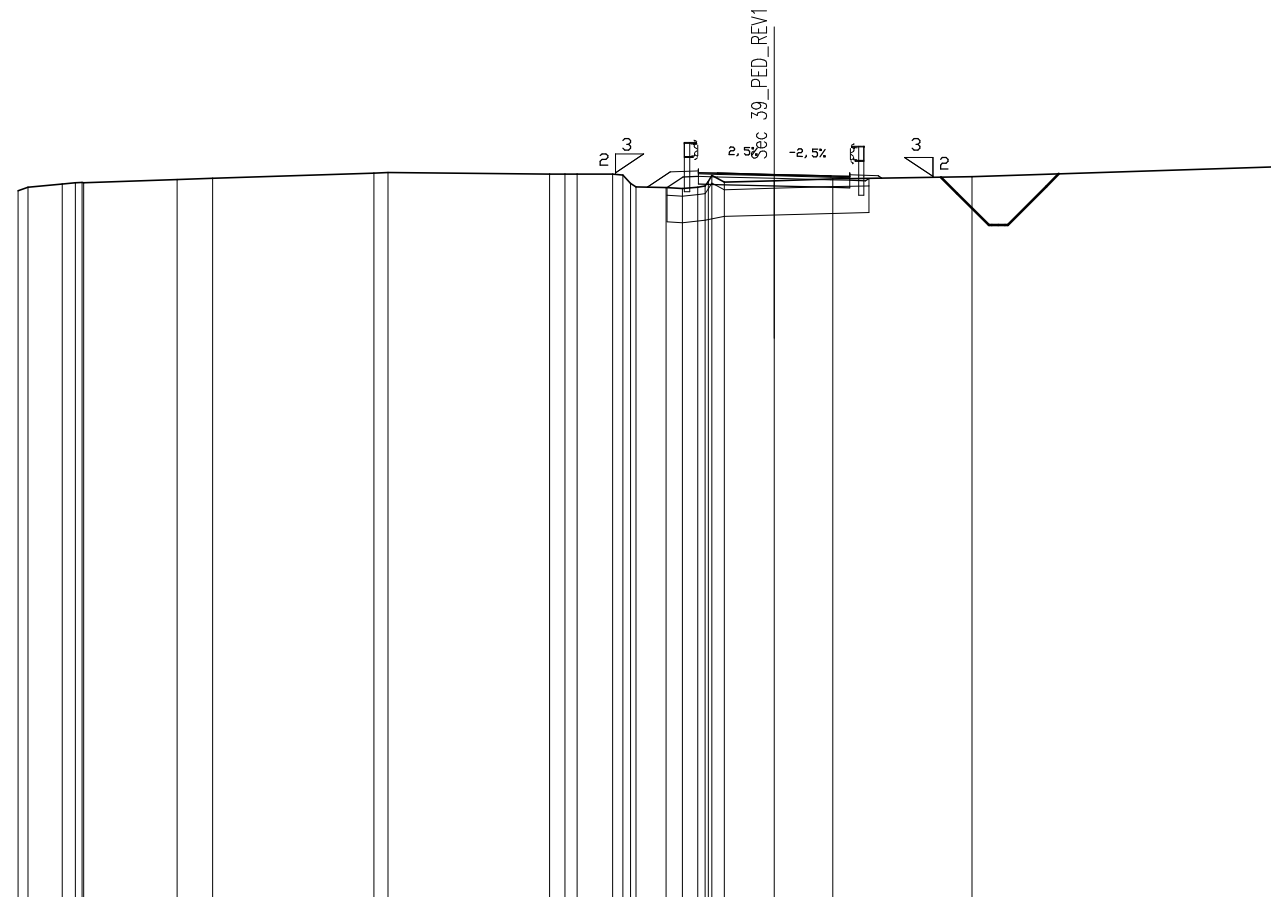


SCAVI E BONIFICHE	
STERRO	0,59 mq
SCOTICO	4,42 m
BONIFICA	3,79 mq
RILEVATI	
RILEVATO	0,19 mq
TERRENO VEGETALE	2,35 m
SOVRASTRUTTURA	
USURA	4,00 m
BINDER	4,00 m
MISTO GRANULARE	4,00 m

SEZIONE N. : 77  
 QT. PROGETTO : 269,20  
 DIST.PROG. : 1458,20  
 DIST.PREC. : 4,59  
 DIST.SUCC. : 20,02

SCALA 1:200

QT.RIF. 250,000



QUOTE TERRENO	268,78 268,87 268,95 268,98 268,99 268,99	269,07 269,10	269,24 269,25	269,22 269,22 269,21 269,22 269,19 268,97 268,88 268,86 268,83 268,87 269,02 269,18 269,00 269,04 269,09	269,15	269,42 269,42
DIST.PARZIALI TERRENO	0,91 0,34 2,48	0,94	4,26	0,37 4,27	0,41 0,33 0,94 0,80 0,43 0,41 0,33 1,32 1,56	3,68 8,38
QUOTE PROGETTO				268,87 269,27 269,25 269,24	269,20	269,17 269,15 269,17 269,11
DIST.PARZIALI PROGETTO				0,60 0,75 0,50	1,50	1,50 0,50 0,75



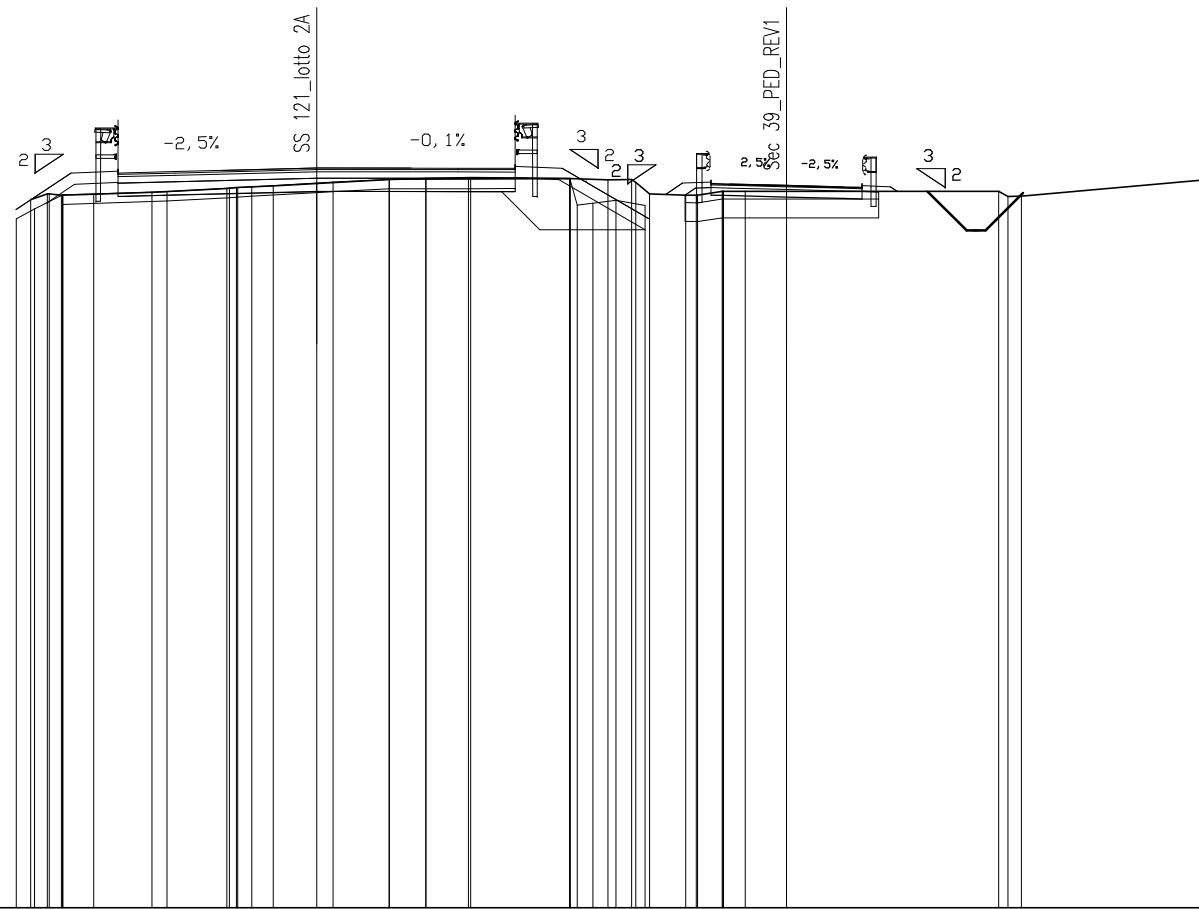
SCAVI E BONIFICHE	
STERRO	0,59 mq
SCOTICO	5,12 m
BONIFICA	2,58 mq
RILEVATI	
RILEVATO	0,11 mq
TERRENO VEGETALE	2,26 m
SOVRASTRUTTURA	
USURA	4,00 m
BINDER	4,00 m
MISTO GRANULARE	4,00 m

SEZIONE N. : 1091  
 QT. PROGETTO : 269,56  
 DIST.PROG. : 21797,81

SEZIONE N. : 78  
 QT. PROGETTO : 269,09  
 DIST.PROG. : 1478,22  
 DIST.PREC. : 20,02  
 DIST.SUCC. : 12,67

SCALA 1:200

QT.RIF. 250,000



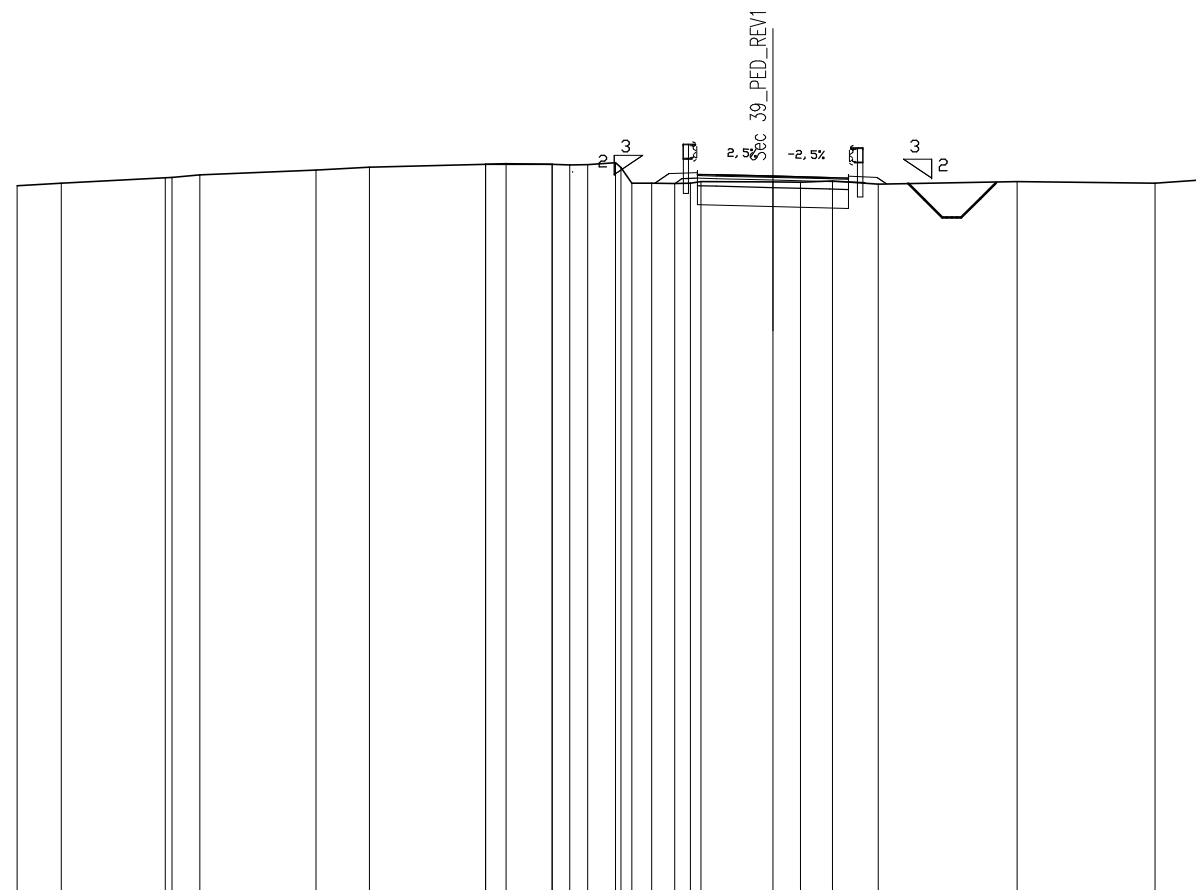
QUOTE TERRENO	268,22 268,73 268,48 268,88 268,84 268,85 268,87 268,92 268,94	269,02 269,03 269,05 269,05 269,07 269,09 269,16 269,19	269,26 269,26 269,28	269,26 269,31	269,29 269,29 268,58 268,67 268,75 268,71 268,76 269,18 268,58 268,85 268,84 268,94 268,94 268,94 268,94	268,94 268,81 268,82	269,27
DIST.PARZIALI TERRENO	0,38 0,44 0,37 0,82 1,54 0,40 1,58	0,38 0,56 1,15 0,44 1,48	0,97 1,13	2,62	0,42 0,40 0,41 0,98 0,65 0,57 1,09	5,62	0,36 5,05
QUOTE PROGETTO	268,46 269,43 269,43 269,47	269,56	269,56 269,56	269,56	268,73 268,66 269,16 269,14 269,13 269,09	269,06 269,04 269,06 268,94	
DIST.PARZIALI PROGETTO	1,45 1,25 1,50	3,75	3,75	1,50 1,25	2,28 0,45 0,75 0,30 1,50 1,50	0,50 0,75	

SCAVI E BONIFICHE	
STERRO	0,63 mq
BONIFICA	2,00 mq
RILEVATI	
RILEVATO	0,06 mq
TERRENO VEGETALE	2,26 m
SOVRASTRUTTURA	
USURA	4,00 m
BINDER	4,00 m
MISTO GRANULARE	4,00 m

SEZIONE N. : 78.A  
 QT. PROGETTO : 269,03  
 DIST.PROG. : 1490,88  
 DIST.PREC. : 12,67  
 DIST.SUCC. : 7,14

SCALA 1:200

QT.RIF. 250,000

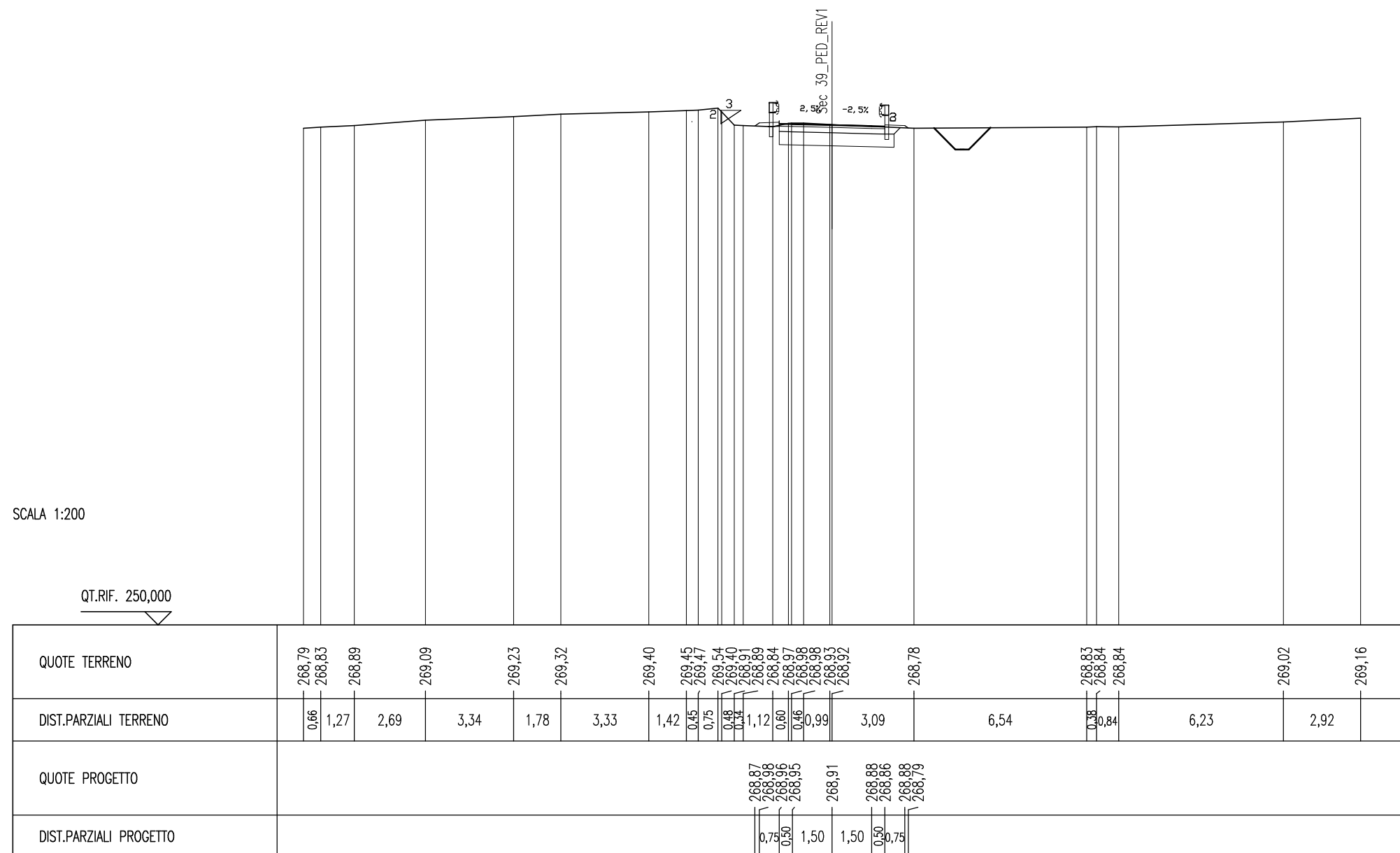


QUOTE TERRENO	268,77	268,84	268,98	269,00	269,06	269,19	269,27	269,34	269,36	269,35	269,33	269,33	269,39	269,26	268,84	268,85	268,85	268,85	268,89	268,88	268,87	268,90	268,82	268,89	268,85	268,95	
DIST.PARZIALI TERRENO	1,16	2,75	0,73	3,07	1,41	3,07	0,55	1,22	0,46	0,47	0,74	0,52	0,61	0,42	1,91	0,73	0,85	1,21	3,68	3,65	1,58						
QUOTE PROGETTO															268,85	269,10	269,08	269,06	269,03	268,99	268,98	269,00	268,83				
DIST.PARZIALI PROGETTO															0,38	0,75	0,50	1,50	1,50	0,50	0,75						



SCAVI E BONIFICHE	
STERRO	1,34 mq
BONIFICA	2,16 mq
RILEVATI	
TERRENO VEGETALE	1,87 m
SOVRASTRUTTURA	
USURA	4,00 m
BINDER	4,00 m
MISTO GRANULARE	4,00 m

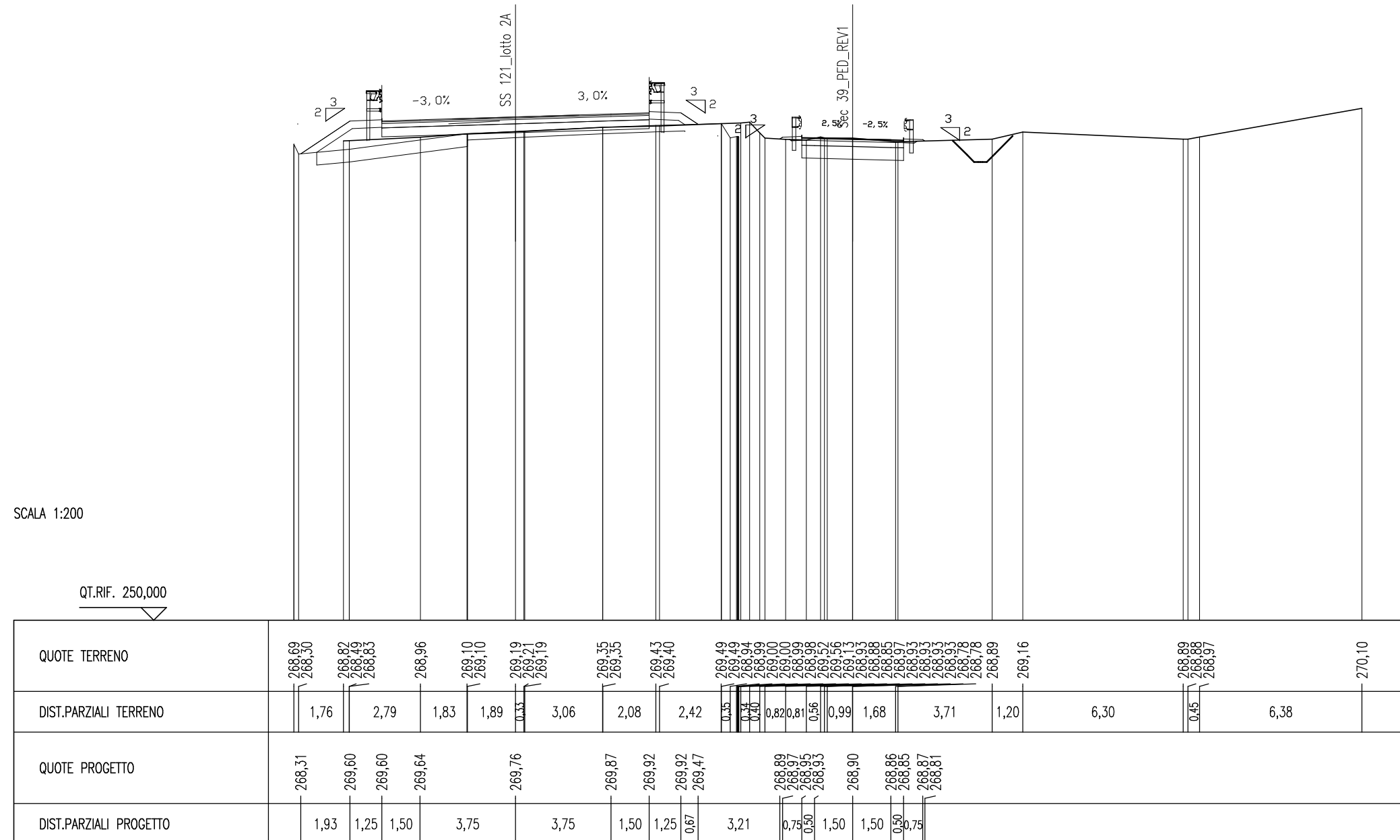
SEZIONE N. : 79.A  
 QT. PROGETTO : 268,92  
 DIST.PROG. : 1511,57  
 DIST.PREC. : 13,55  
 DIST.SUCC. : 6,78



SCAVI E BONIFICHE	
STERRO	1,16 mq
BONIFICA	2,00 mq
RILEVATI	
TERRENO VEGETALE	1,73 m
SOVRASTRUTTURA	
USURA	4,00 m
BINDER	4,00 m
MISTO GRANULARE	4,00 m

SEZIONE N. : 1093  
 QT. PROGETTO : 269,76  
 DIST.PROG. : 21837,81

SEZIONE N. : 80  
 QT. PROGETTO : 268,91  
 DIST.PROG. : 1518,35  
 DIST.PREC. : 6,78  
 DIST.SUCC. : 13,90











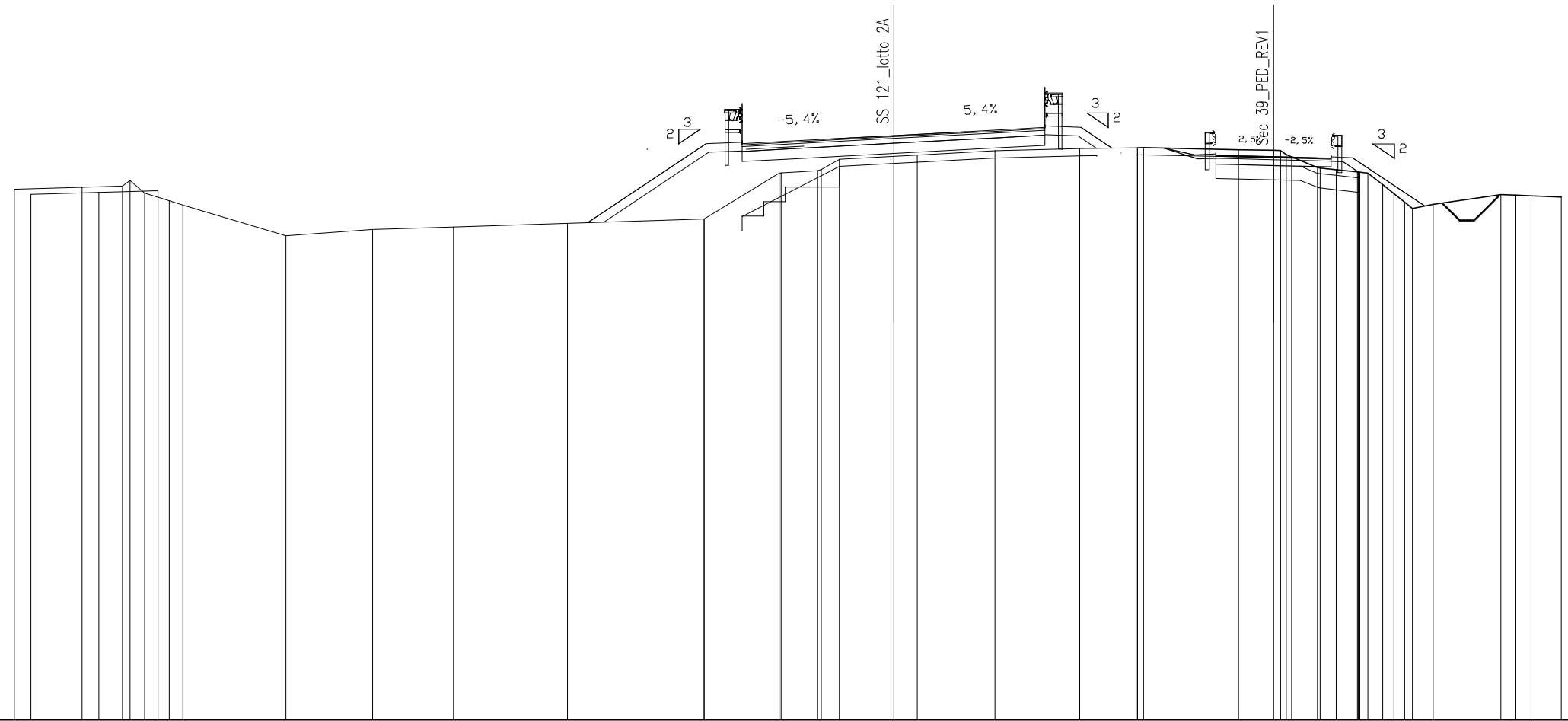
SCAVI E BONIFICHE	
STERRO	0,43 mq
SCOTICO	2,04 m
BONIFICA	2,45 mq
SCARIFICA	4,73 m
RILEVATI	
RILEVATO	0,33 mq
TERRENO VEGETALE	5,61 m
SOVRASTRUTTURA	
USURA	4,00 m
BINDER	4,00 m
MISTO GRANULARE	4,00 m

SEZIONE N. : 1096  
 QT. PROGETTO : 270,30  
 DIST.PROG. : 21897,81

SEZIONE N. : 83  
 QT. PROGETTO : 269,56  
 DIST.PROG. : 1580,37  
 DIST.PREC. : 21,05  
 DIST.SUCC. : 11,10

SCALA 1:200

QT.RIF. 250,000



QUOTE TERRENO	268,44	268,26	268,51	268,33	268,55	268,74	268,30	268,39	268,04	267,89	266,82	267,04	267,13	267,25	267,40	269,00	269,01	269,08	269,13	269,48	269,58	269,62	269,77	269,85	269,88	269,88	269,81	269,79	269,79	269,64	269,56	269,19	269,18	269,12	269,04	269,03	269,03	269,00	268,59	268,28	267,99	267,91	267,91	268,25	268,23	268,21	268,17
DIST.PARZIALI TERRENO	0,58	1,78	0,58	0,82	0,51	0,47	0,39	0,48	3,58	3,01	2,81	3,96	4,75	2,60	1,27	0,63	1,89	0,81	2,70	2,95	2,01	3,30	1,22	0,90	0,56	0,74	0,51	0,40	0,37	0,72	2,35	0,52	0,53	1,04													
QUOTE PROGETTO									267,27	270,02	270,02	270,10	270,30	270,50	270,58	270,58	269,87	269,87	269,63	269,61	269,60	269,56	269,52	269,51	269,53	267,86																					
DIST.PARZIALI PROGETTO									4,12	1,25	1,53	3,75	3,75	1,50	1,25	1,08	1,80	1,07	0,75	0,50	1,50	1,50	0,50	0,75	2,51																						





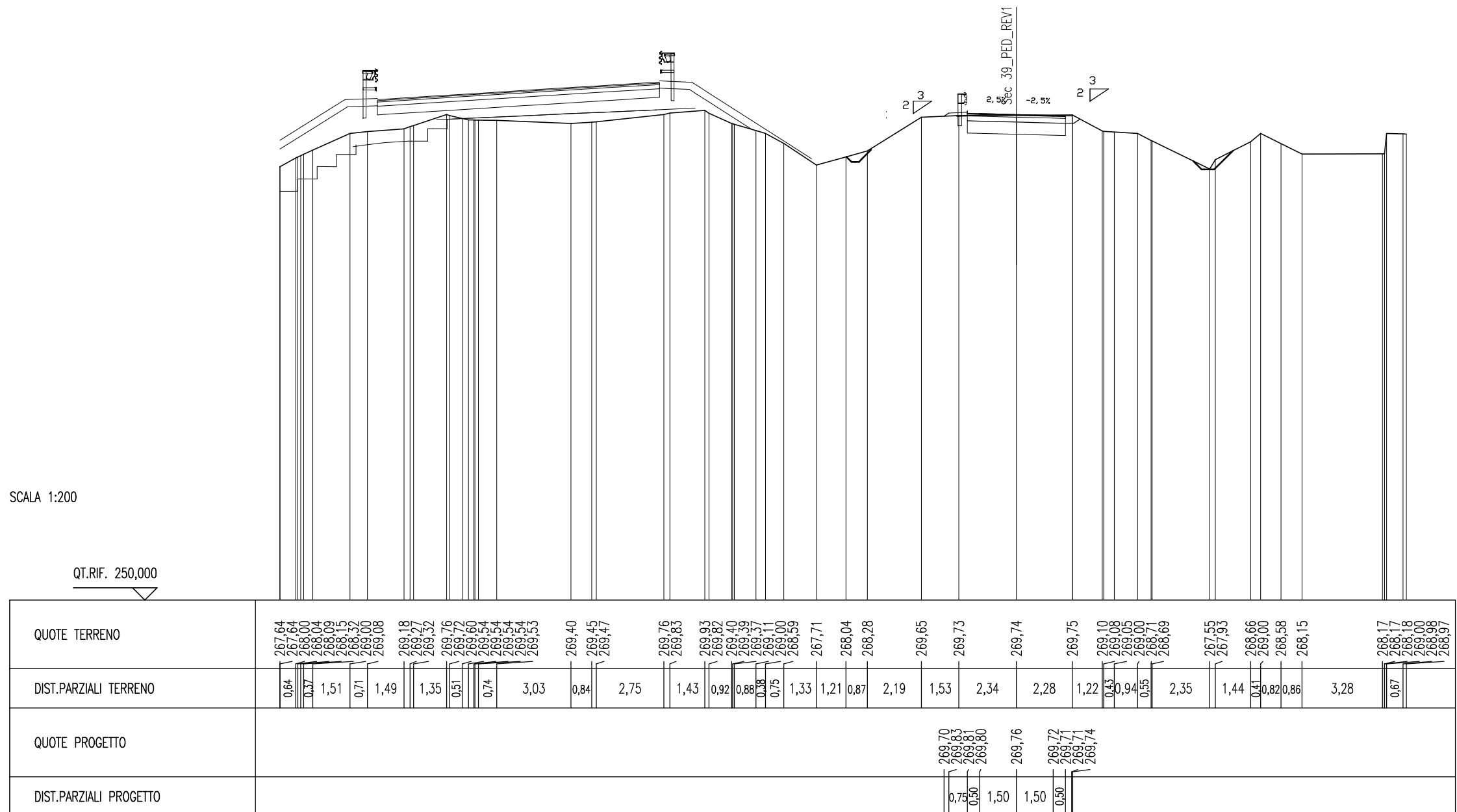


SCAVI E BONIFICHE	
STERRO	1,26 mq
BONIFICA	2,00 mq

SEZIONE N. : 84.B  
 QT. PROGETTO : 269,76  
 DIST.PROG. : 1616,79  
 DIST.PREC. : 12,66  
 DIST.SUCC. : 6,20

RILEVATI	
TERRENO VEGETALE	1,29 m

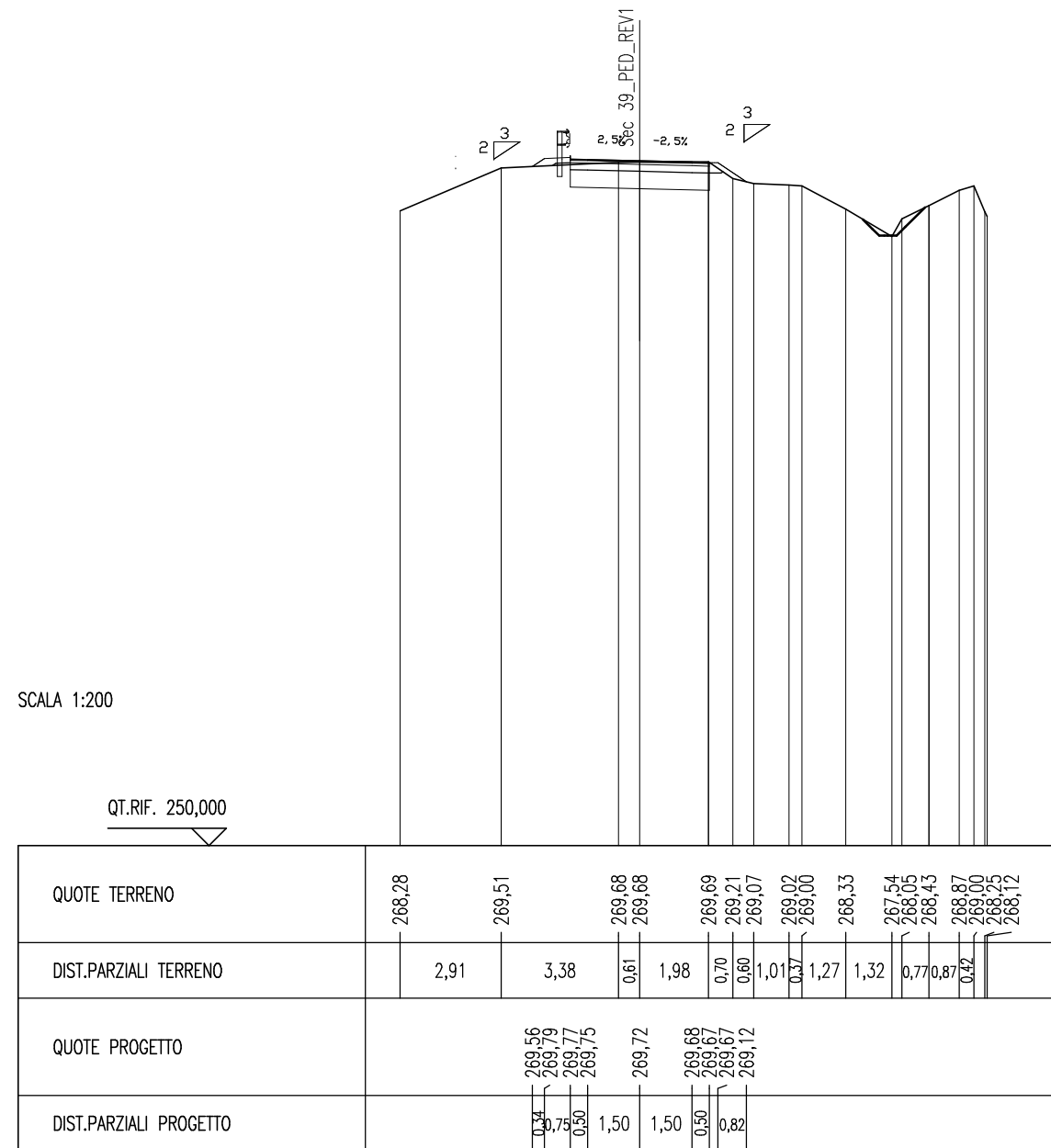
SOVRASTRUTTURA	
USURA	4,00 m
BINDER	4,00 m
MISTO GRANULARE	4,00 m





SCAVI E BONIFICHE	
STERRO	1,09 mq
BONIFICA	2,00 mq
RILEVATI	
RILEVATO	0,02 mq
TERRENO VEGETALE	2,40 m
SOVRASTRUTTURA	
USURA	4,00 m
BINDER	4,00 m
MISTO GRANULARE	4,00 m

SEZIONE N. : 85.A  
 QT. PROGETTO : 269,72  
 DIST.PROG. : 1623,80  
 DIST.PREC. : 0,81  
 DIST.SUCC. : 1,81

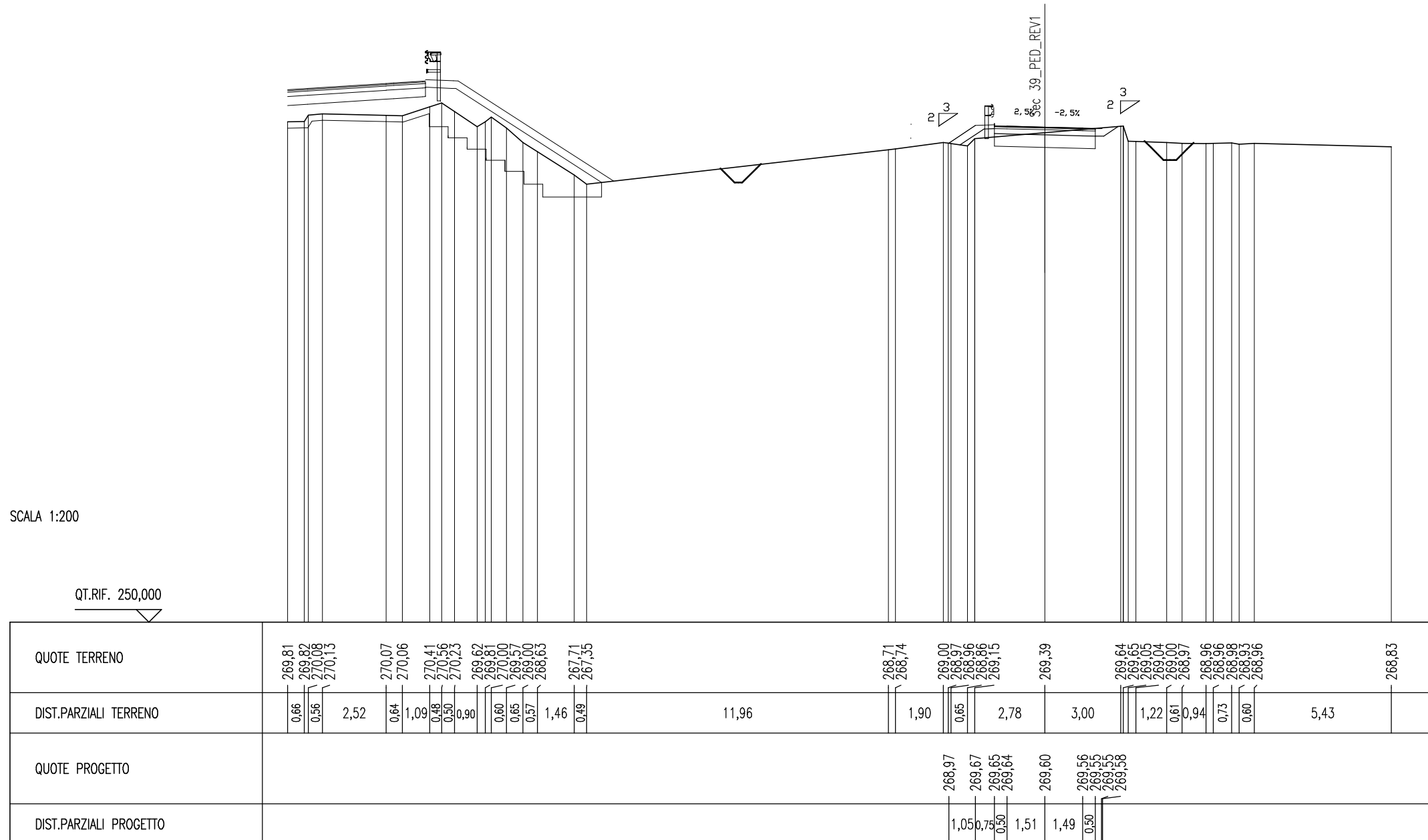






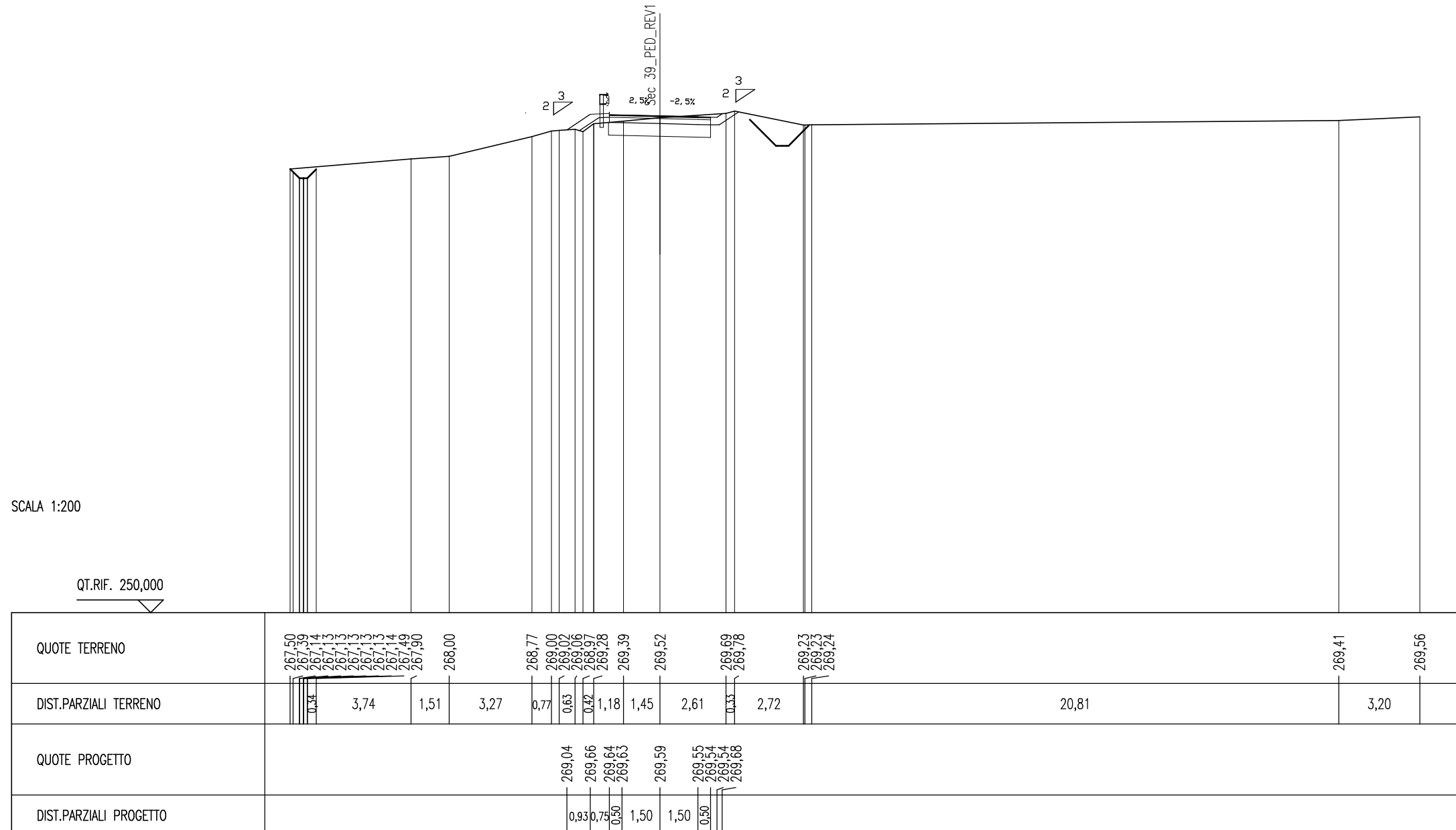
SCAVI E BONIFICHE	
STERRO	0,62 mq
BONIFICA	1,92 mq
RILEVATI	
RILEVATO	0,40 mq
TERRENO VEGETALE	2,31 m
SOVRASTRUTTURA	
USURA	4,00 m
BINDER	4,00 m
MISTO GRANULARE	4,00 m

SEZIONE N. : 87  
 QT. PROGETTO : 269,60  
 DIST.PROG. : 1649,98  
 DIST.PREC. : 24,37  
 DIST.SUCC. : 20,00



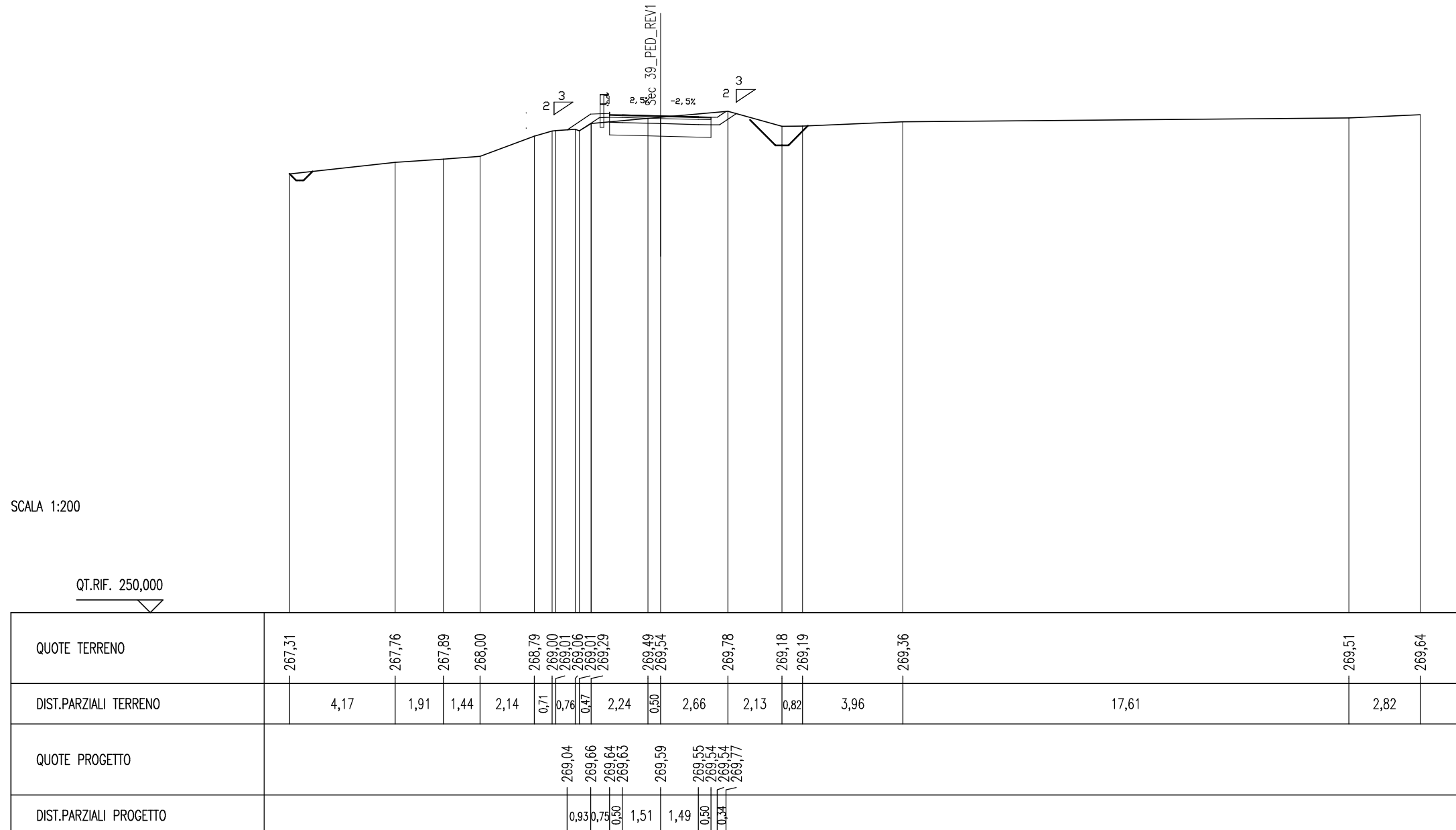
SCAVI E BONIFICHE	
STERRO	1,16 mq
BONIFICA	2,02 mq
RILEVATI	
RILEVATO	0,18 mq
TERRENO VEGETALE	2,37 m
SOVRASTRUTTURA	
USURA	4,00 m
BINDER	4,00 m
MISTO GRANULARE	4,00 m

SEZIONE N. : 88  
 QT. PROGETTO : 269,59  
 DIST.PROG. : 1669,98  
 DIST.PREC. : 20,00  
 DIST.SUCC. : 2,06



SCAVI E BONIFICHE	
STERRO	1,33 mq
BONIFICA	2,00 mq
RILEVATI	
RILEVATO	0,11 mq
TERRENO VEGETALE	2,53 m
SOVRASTRUTTURA	
USURA	4,00 m
BINDER	4,00 m
MISTO GRANULARE	4,00 m

SEZIONE N. : 88.A  
 QT. PROGETTO : 269,59  
 DIST.PROG. : 1672,04  
 DIST.PREC. : 2,06  
 DIST.SUCC. : 17,94





















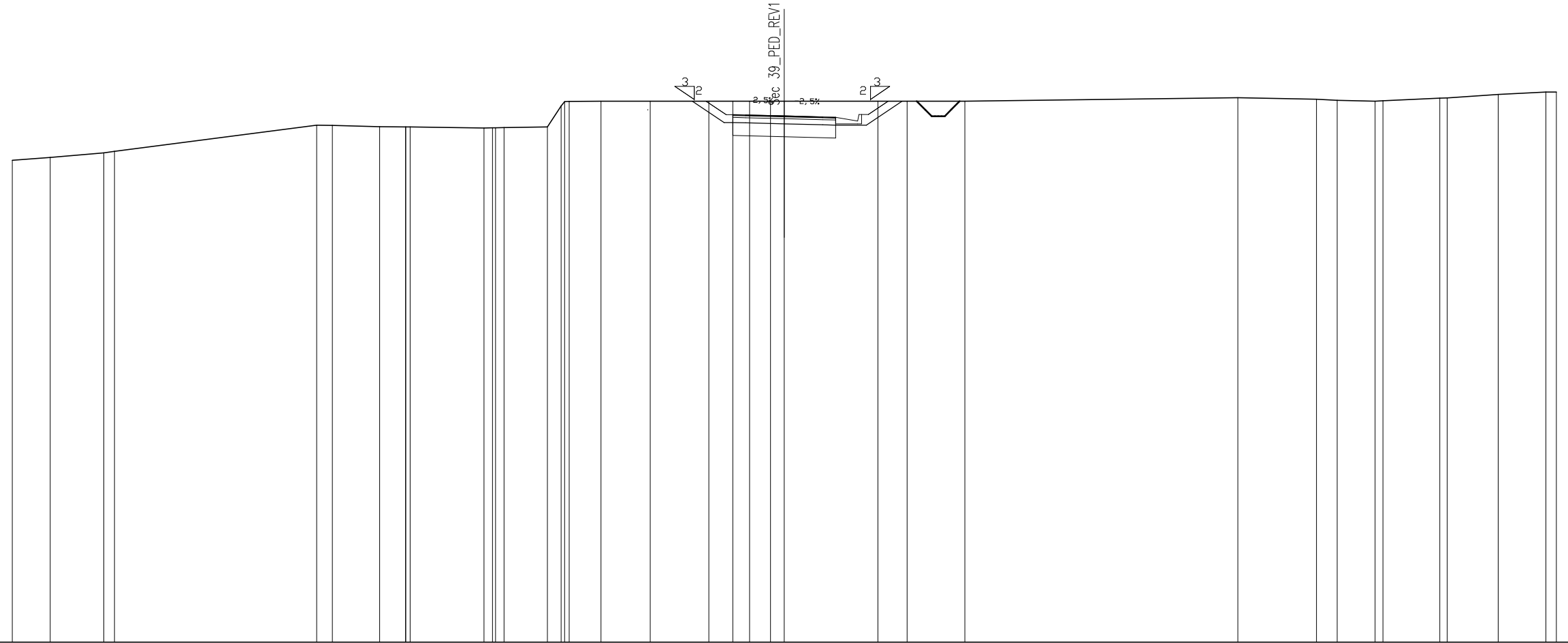


SCAVI E BONIFICHE	
STERRO	6,04 mq
BONIFICA	2,00 mq
RILEVATI	
TERRENO VEGETALE	2,40 m
SOVRASTRUTTURA	
USURA	4,00 m
BINDER	4,00 m
MISTO GRANULARE	4,00 m

SEZIONE N. : 94.A  
 QT. PROGETTO : 270,43  
 DIST.PROG. : 1805,68  
 DIST.PREC. : 12,87  
 DIST.SUCC. : 17,13

SCALA 1:200

QT.RIF. 250,000



QUOTE TERRENO	268,71	268,82	269,00 269,06			270,07 270,06	270,01	270,00 270,00 270,00	269,96 269,97 269,97 269,97	270,00	270,82 270,99 270,99	271,00	271,00	271,00	271,00	271,00	271,00	271,00	271,00	271,00	271,00	271,00	271,00	271,00	271,00	271,00	271,00	271,14	271,08 271,04	271,00 271,02	271,12 271,13	271,26	271,35 271,36	
DIST.PARZIALI TERRENO	1,47	2,08	0,42			7,86	0,61	1,83	1,01	2,87	0,33 0,33	1,68	0,54	1,23	1,92	2,28	0,93	0,65	0,82	0,53	3,64	1,13	2,25		10,61		3,05	0,80	1,48	2,21	1,98	1,86	0,40	
QUOTE PROGETTO																					271,00	270,47 270,47 270,46	270,42	270,39 270,37	270,48 271,00									
DIST.PARZIALI PROGETTO																					0,79	0,50	1,50	1,50	0,30	1,26	0,77							



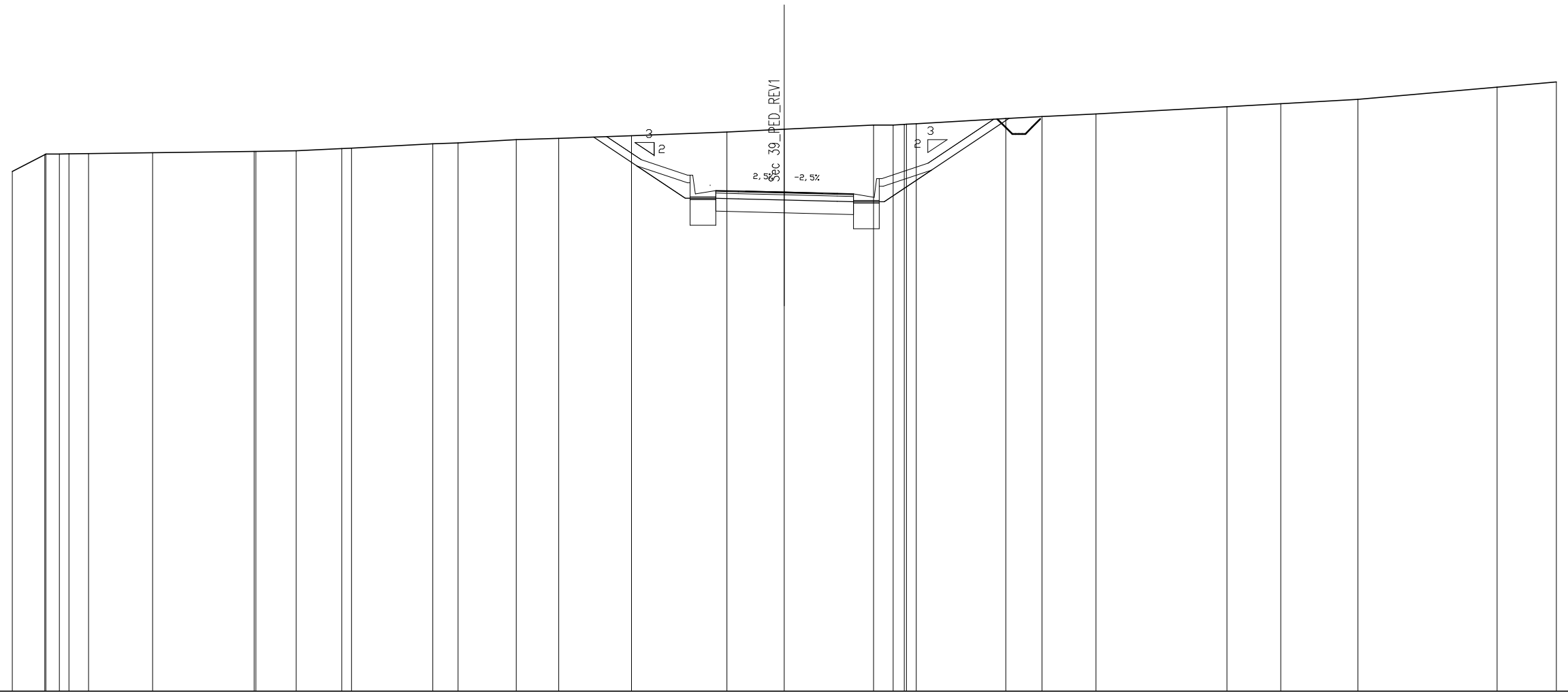


SCAVI E BONIFICHE	
STERRO	32,91 mq
BONIFICA	2,68 mq
RILEVATI	
RIEMPIMENTO	1,41 mq
TERRENO VEGETALE	6,69 m
SOVRASTRUTTURA	
USURA	5,35 m
BINDER	5,35 m
MISTO GRANULARE	5,35 m
RILEVATI SX	
TERRENO VEGETALE SX	2,00 m

SEZIONE N. : 96  
 QT. PROGETTO : 269,39  
 DIST.PROG. : 1847,81  
 DIST.PREC. : 10,31  
 DIST.SUCC. : 14,22

SCALA 1:200

QT.RIF. 250,000



QUOTE TERRENO	270,20	270,85	270,87	270,88	270,88	270,89	270,93	270,98	270,98	271,00	271,09	271,11	271,28	271,31	271,43	271,48	271,59	271,73	271,84	272,00	272,00	272,03	272,03	272,05	272,25	272,33	272,43	272,71	272,83	273,00	273,48	273,68
DIST.PARZIALI TERRENO	1,26	0,53	0,27	0,76	2,49	3,95	1,56	1,76	0,38	3,16	0,98	2,26	1,65	2,83	3,71	2,23	3,47	0,76	0,43	0,39	3,47	1,41	2,10	5,09	2,09	3,00	5,41	2,30				
QUOTE PROGETTO																	271,55	270,66	269,46	269,43	269,39	269,34	269,32	270,52	272,23							
DIST.PARZIALI PROGETTO																	1,35	2,90	0,87	1,79	2,05	0,64	2,90	2,55								

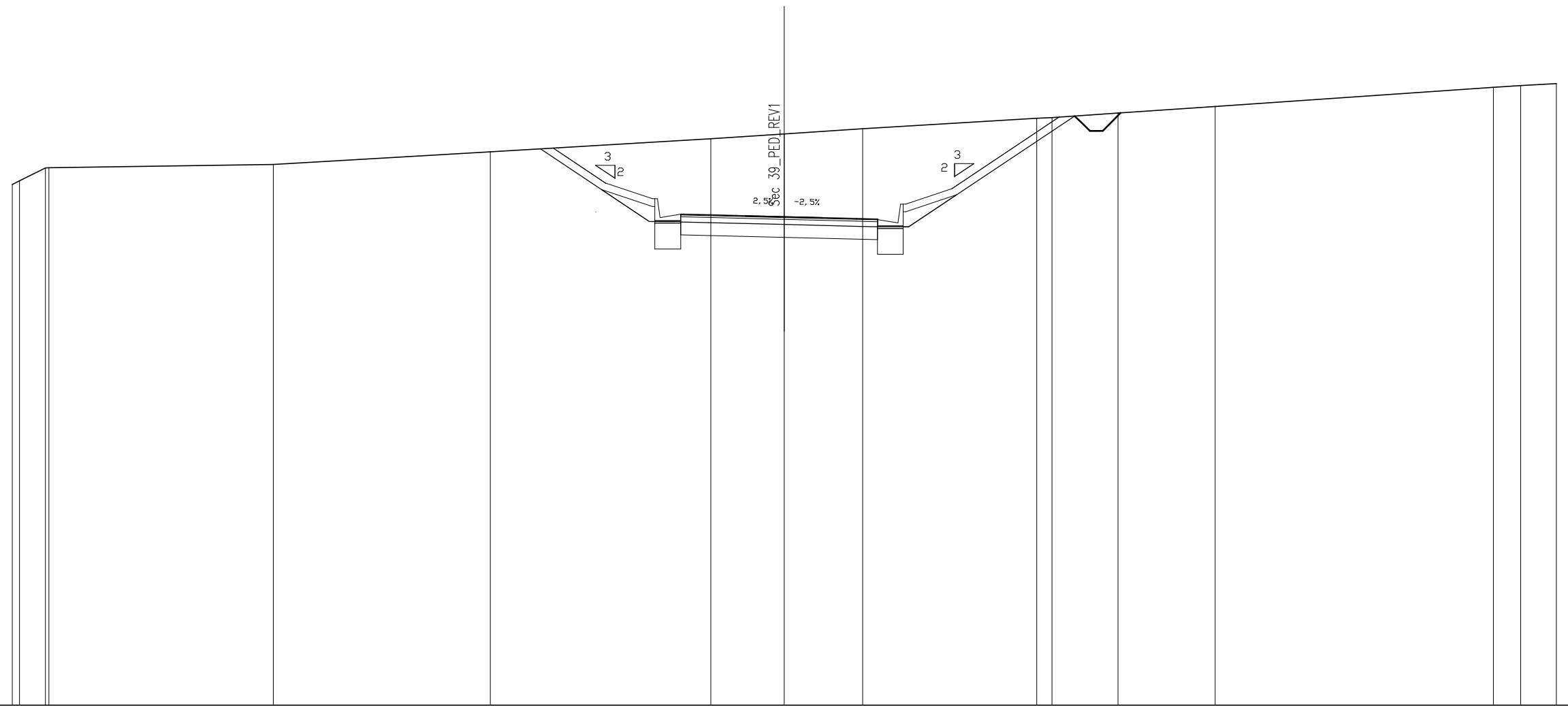


SCAVI E BONIFICHE	
STERRO	54,34 mq
BONIFICA	3,83 mq
RILEVATI	
RIEMPIMENTO	1,42 mq
TERRENO VEGETALE	11,48 m
SOVRASTRUTTURA	
USURA	7,67 m
BINDER	7,67 m
MISTO GRANULARE	7,67 m

SEZIONE N. : 96.A  
 QT. PROGETTO : 268,97  
 DIST.PROG. : 1862,03  
 DIST.PREC. : 14,22  
 DIST.SUCC. : 10,78

SCALA 1:200

QT.RIF. 250,000



QUOTE TERRENO	270,22	270,56	270,87	270,87	271,00	271,49	272,00	272,19	272,39	272,80	272,82	273,00	273,25	274,00	274,07	274,15
DIST.PARZIALI TERRENO	1,00	8,72	8,43	8,57	2,86	3,05	6,76	0,59	2,56	3,77	10,81	1,06	1,39			
QUOTE PROGETTO					271,64	270,27	269,07	269,04	268,97	268,90	268,88	270,06	272,84			
DIST.PARZIALI PROGETTO					2,05	2,90	1,08	2,95	2,81	0,83	2,88	4,17				









**VIABILITA' SECONDARIA**  
**TRONCO 40**









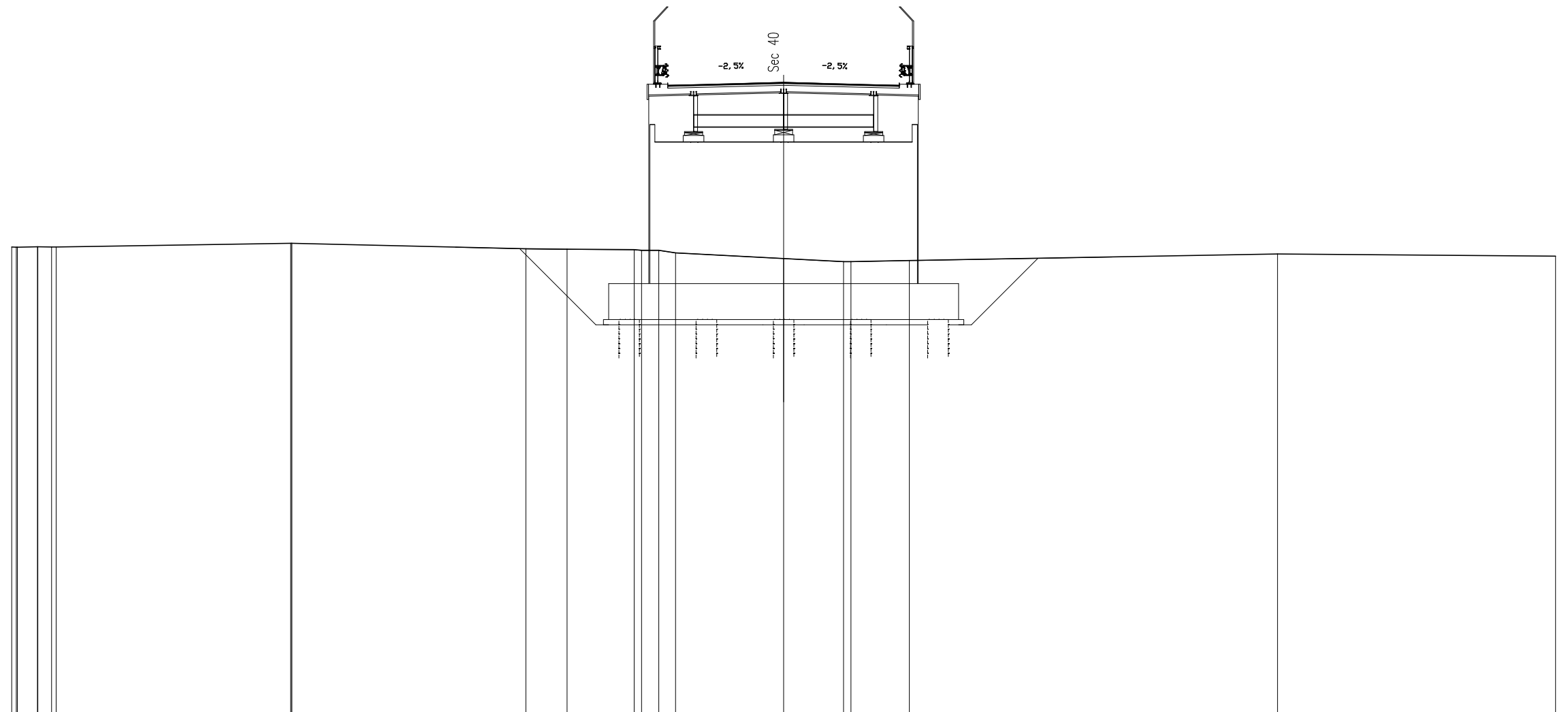
**NUOVO CAVALCAVIA CV06**

RILEVATI Sec 40	
RILEVATO	44.98 mq
SOVRAST. Sec 40	
USURA	9.00 m
BINDER	9.00 m

SEZIONE N. : S2  
 QT. PROGETTO : 284.52  
 DIST.PROG. : 38.50  
 DIST.PREC. : 18.50  
 DIST.SUCC. : 1.50

SCALA 1:200

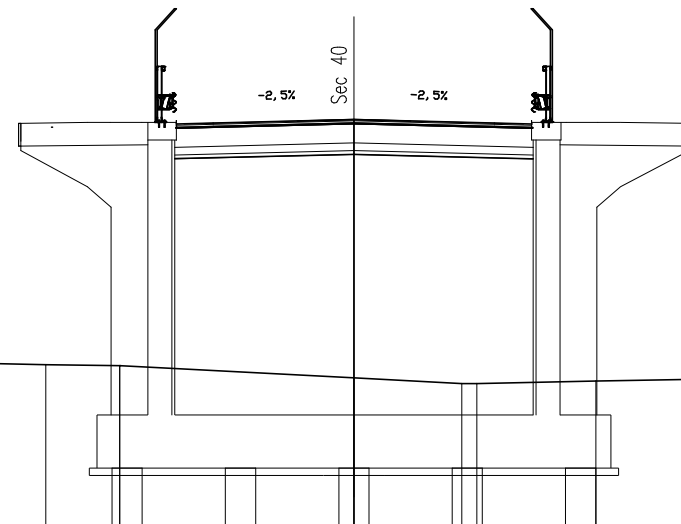
QT.RIF. 260.000



QUOTE TERRENO	278.12 278.12 278.12 278.14 278.13 278.13	278.27 278.27 278.27	278.06	278.04	278.03 278.00 278.00 277.90	277.68	277.56 277.56	277.60	277.86	277.77	
DIST.PARZIALI TERRENO	0.78 0.53	9.11	9.09	1.60	2.61	0.66 0.65	4.20	2.33	2.27	14.32	10.80
QUOTE PROGETTO						284.40 284.43	284.52	284.43 284.40			
DIST.PARZIALI PROGETTO						1.00	3.50	3.50	1.00		

RILEVATI Sec 40	
RILEVATO	55.42 mq
SOVRAST. Sec 40	
USURA	9.40 m
BINDER	9.40 m

SEZIONE N. : 3  
 QT. PROGETTO : 284.51  
 DIST.PROG. : 40.00  
 DIST.PREC. : 1.50  
 DIST.SUCC. : 1.75



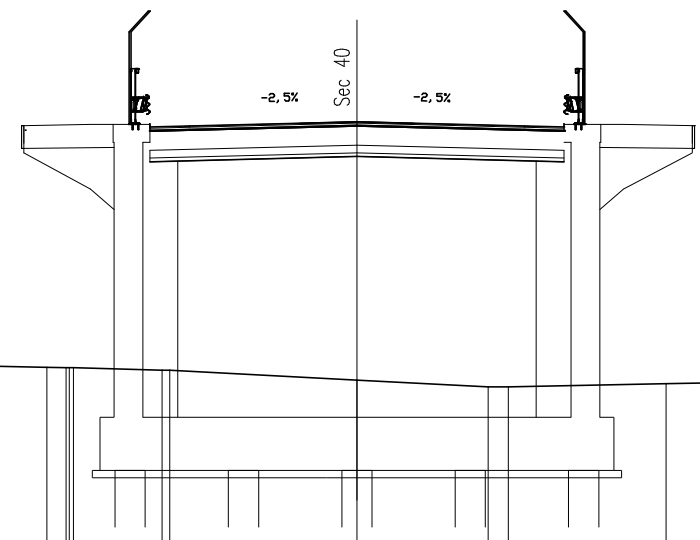
SCALA 1:200

QT.RIF. 260.000

QUOTE TERRENO	278.07	278.07	278.07	278.09	278.08	278.08	278.17	278.19	278.20	278.21	278.23	278.23	278.22	278.21	278.20	278.19	278.15	278.10	278.02	278.00	278.00	277.68	277.53	277.53	277.59	277.83	277.74
DIST.PARZIALI TERRENO	0.96	0.34	5.89	0.86	0.41	1.30	0.57	0.74	0.89	0.80	0.70	1.82	2.50	3.49	1.96	6.19	2.86	0.40	3.15	13.22	10.38						
QUOTE PROGETTO																	284.39	284.41	284.51	284.41	284.39						
DIST.PARZIALI PROGETTO																	0.98	3.72	3.72	0.98							

RILEVATI Sec 40	
RILEVATO	63.88 mq
SOVRAST. Sec 40	
USURA	10.95 m
BINDER	10.95 m

SEZIONE N. : 3.A  
 QT. PROGETTO : 284.50  
 DIST.PROG. : 41.75  
 DIST.PREC. : 1.75  
 DIST.SUCC. : 2.76



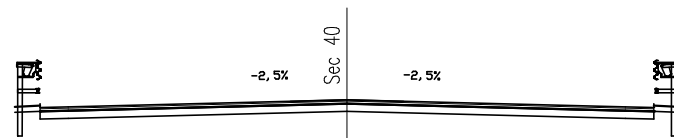
SCALA 1:200

QT.RIF. 260.000

QUOTE TERRENO	278.01	278.03	278.03	278.03	278.06	278.09	278.12	278.14	278.18	278.18	278.16	278.15	278.12	278.09	278.01	278.00	278.00	277.93	277.93	277.67	277.49	277.49	277.57	277.79	277.71
DIST.PARZIALI TERRENO	1.00	1.97	1.89	1.37	0.89	2.85	1.26	1.62	1.50	1.76	1.53	3.99	0.51	2.35	4.95	3.48	0.53	4.17	11.94	9.88					
QUOTE PROGETTO															284.36	284.39	284.50			284.39	284.36				
DIST.PARZIALI PROGETTO															1.04	4.44	4.44	1.04							

SCAVI E BONIFICHE Sec 40	
SCOTICO	17.55 m
RILEVATI Sec 40	
RILEVATO	112.94 mq
TERRENO VEGETALE	1.32 m
SOVRAST. Sec 40	
USURA	16.24 m
BINDER	16.24 m
MISTO GRANULARE	16.24 m

SEZIONE N. : 3.B  
 QT. PROGETTO : 284.50  
 DIST.PROG. : 44.51  
 DIST.PREC. : 2.76  
 DIST.SUCC. : 3.49



SCALA 1:200

QT.RIF. 260.000

QUOTE TERRENO	278.00	278.00	278.00	278.00	278.04		278.11	278.10	278.07	278.05	278.00	277.99	277.95	277.83	277.82	277.67	277.43	277.43	277.55	277.72	277.66	277.65
DIST.PARZIALI TERRENO	1.54	0.70	1.49	5.30	2.34	3.00	2.80	2.78	0.37	1.33	4.29	0.53	2.99	4.45	0.73	5.79	9.92	8.64	0.46			
QUOTE PROGETTO											284.30	284.31		284.50			284.31	284.30				
DIST.PARZIALI PROGETTO											0.75	7.37		7.37			0.75					