



# ANAS S.p.A.

DIREZIONE REGIONALE PER LA SICILIA

PA17/08

Affidamento a Contraente Generale dei "Lavori di ammodernamento del tratto Palermo - Lercara Friddi, lotto funzionale dal km 14,4 (km. 0,0 del Lotto 2) compreso il tratto di raccordo della rotatoria Bolognetta, al km 48,0 (km. 33,6 del Lotto 2 - Svincolo Manganaro incluso) compresi i raccordi con le attuali SS n.189 e SS n.121

## Bolognetta S.c.p.a.

Contraente Generale:  
Ing. *Pierfrancesco Paglini*

**BOLOGNETTA S.c.p.a.**

Il Responsabile Ambientale:  
Ing. *Claudio Lamberti*

### - PERIZIA DI VARIANTE N.1 -

Titolo elaborato:

#### MODIFICA TECNICA N. 121

### PROGETTO DELL' INFRASTRUTTURA VIABILITA' COMPLEMENTARI E SECONDARIE - SEZIONI TRASVERSALI Tronco 41

Codice Unico Progetto (CUP) : F41B03000230001

OPERA	ARGOMENTO	DOC. E PROG.	FASE	REVISIONE
PA17/08	PE	VS	M021	5 0

CARTELLA:	FILE NAME:	NOTE:	PROT.	SCALA:
0 6	PEVSM021_50_4137.DWG	1=1	4 1 3 7	1:200
5				
4				
3				
2				
1				
0	PRIMA EMISSIONE	Novembre 2015	A.Cecchelli	S. Fortino D. Tironi
REV.	DESCRIZIONE	DATA	REDATTO	VERIFICATO APPROVATO

A.T.I. Progettisti :

Capogruppo:

### POLITECNICA

INGEGNERIA E ARCHITETTURA

Viale Amendola, 6 - 50121 Firenze  
tel 055/2001660 fax 055/2344856  
e-mail poliffi@politecnica.it

Mandante:

### ACS ingegneri

Via Catani,28/c - 59100 Prato  
tel 0574.527864 fax 0574.568066  
E-mail acs@acsingegneri.it

Il Progettista Responsabile  
Ing. *Marcello Mancone*




Il Geologo  
dott. *Pietro Accolti Gil*



Il Coordinatore per la Sicurezza  
in fase di esecuzione:  
Ing. *Francesco Cocciante*

Il Coordinatore per la sicurezza  
in fase di Esecuzione  
Ing. *Francesco Cocciante*



Il Direttore dei Lavori:  
Ing. *Sandro Favero*

Il Direttore dei Lavori  
Ing. *Sandro Favero*

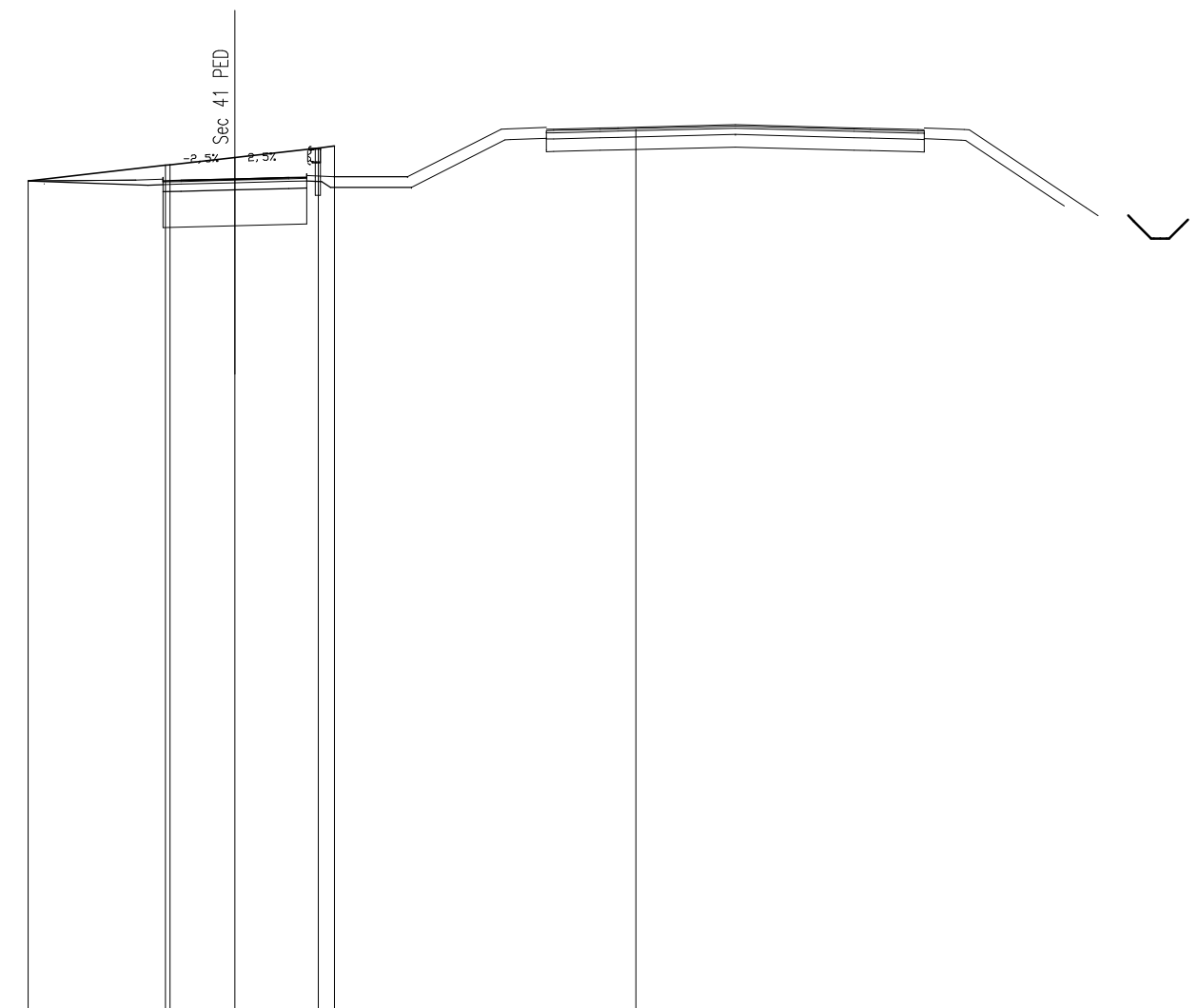


ANAS S.p.A.

DATA:	PROTOCOLLO:	VISTO: IL RESPONSABILE DEL PROCEDIMENTO
CODICE PROGETTO	LO410C E 1101	Dott. Ing. <i>Ettore de Cesbron de la Grennelais</i>

SCAVI E BONIFICHE	
STERRO	5,39 mq
BONIFICA	4,00 mq
RILEVATI	
TERRENO VEGETALE	6,55 m
SOVRASTRUTTURA	
USURA	4,00 m
BINDER	4,00 m
MISTO GRANULARE	4,00 m

SEZIONE N. : 1  
 QT. PROGETTO : 263,13  
 DIST.PROG. : 0,00  
 DIST.SUCC. : 2,91



SCALA 1:200

QT.RIF. 240,000

QUOTE TERRENO		263,07		263,52 263,53	263,73		263,99 264,05		264,52
DIST.PARZIALI TERRENO			3,82	1,80	2,32	0,45		8,38	
QUOTE PROGETTO		263,07		263,10 263,08 263,09	263,13		263,17 263,18 263,20		263,20
DIST.PARZIALI PROGETTO			3,00	0,75 0,30	1,50	1,50	0,30 0,75		2,05




SCAVI E BONIFICHE	
SCOTICO	9,06 m
BONIFICA	9,01 mq
RILEVATI	
RILEVATO	7,14 mq
TERRENO VEGETALE	5,69 m
SOVRASTRUTTURA	
USURA	4,00 m
BINDER	4,00 m
MISTO GRANULARE	4,00 m

SEZIONE N. : 2      SEZIONE N. : P1S  
 QT. PROGETTO : 262,70      QT. PROGETTO : 264,16  
 DIST.PROG. : 17,91      DIST.PROG. : 22352,81  
 DIST.PREC. : 15,00  
 DIST.SUCC. : 5,00

SCALA 1:200

QT.RIF. 240,000



QUOTE TERRENO	261,16	261,08 261,08 261,08	261,37	261,53	262,17 262,19 262,26 261,29 261,36 261,41 261,71 262,00 262,55 263,00 263,32 263,37 263,41 263,45 264,07 264,04 264,12 264,11 264,23	264,32 264,33	264,17	264,03 263,52 263,35 263,10 263,00	262,05 262,05 262,00 261,95 261,95 261,91 261,90	261,46	261,45	261,30	261,12	261,15
DIST.PARZIALI TERRENO	3,07	4,52	2,48	1,81	0,45 0,74 0,71 0,52 0,43 0,44 0,66	3,07	2,54	1,98	0,47 0,46	5,96	1,29	6,84	2,60	2,94
QUOTE PROGETTO	261,00 261,09	262,67 262,65 262,66	262,70	262,74 262,75 262,77	262,02 261,62	264,03	264,03	264,07	264,16	264,07	264,03 264,03	261,95		
DIST.PARZIALI PROGETTO	2,36	0,75 0,50	1,50	1,50	0,90 0,75 1,12 0,61	3,62	1,25	1,50	3,75	3,75	1,50	1,25	3,13	

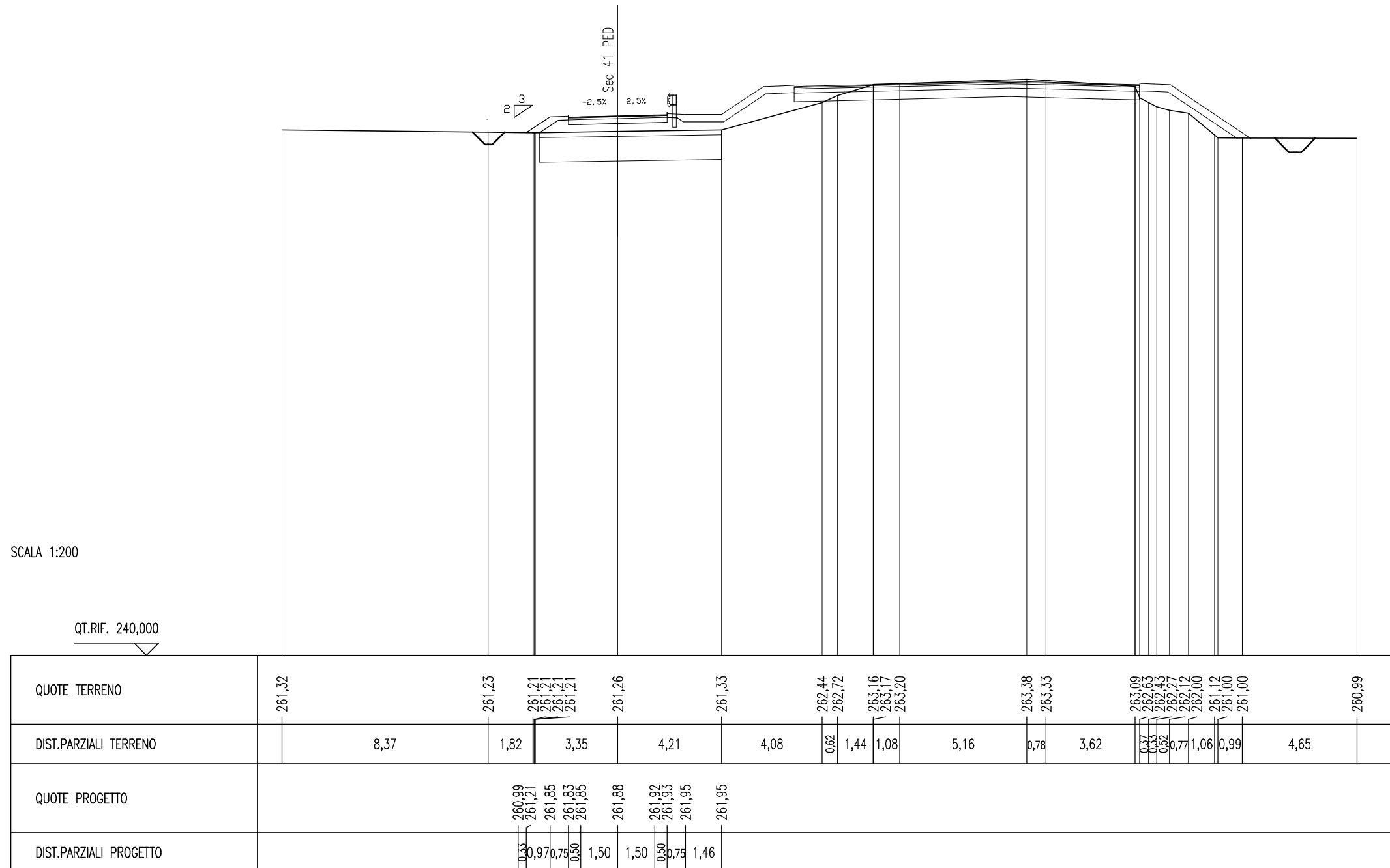






SCAVI E BONIFICHE	
SCOTICO	7,37 m
BONIFICA	7,38 mq
RILEVATI	
RILEVATO	2,58 mq
TERRENO VEGETALE	4,12 m
SOVRASTRUTTURA	
USURA	4,00 m
BINDER	4,00 m
MISTO GRANULARE	4,00 m

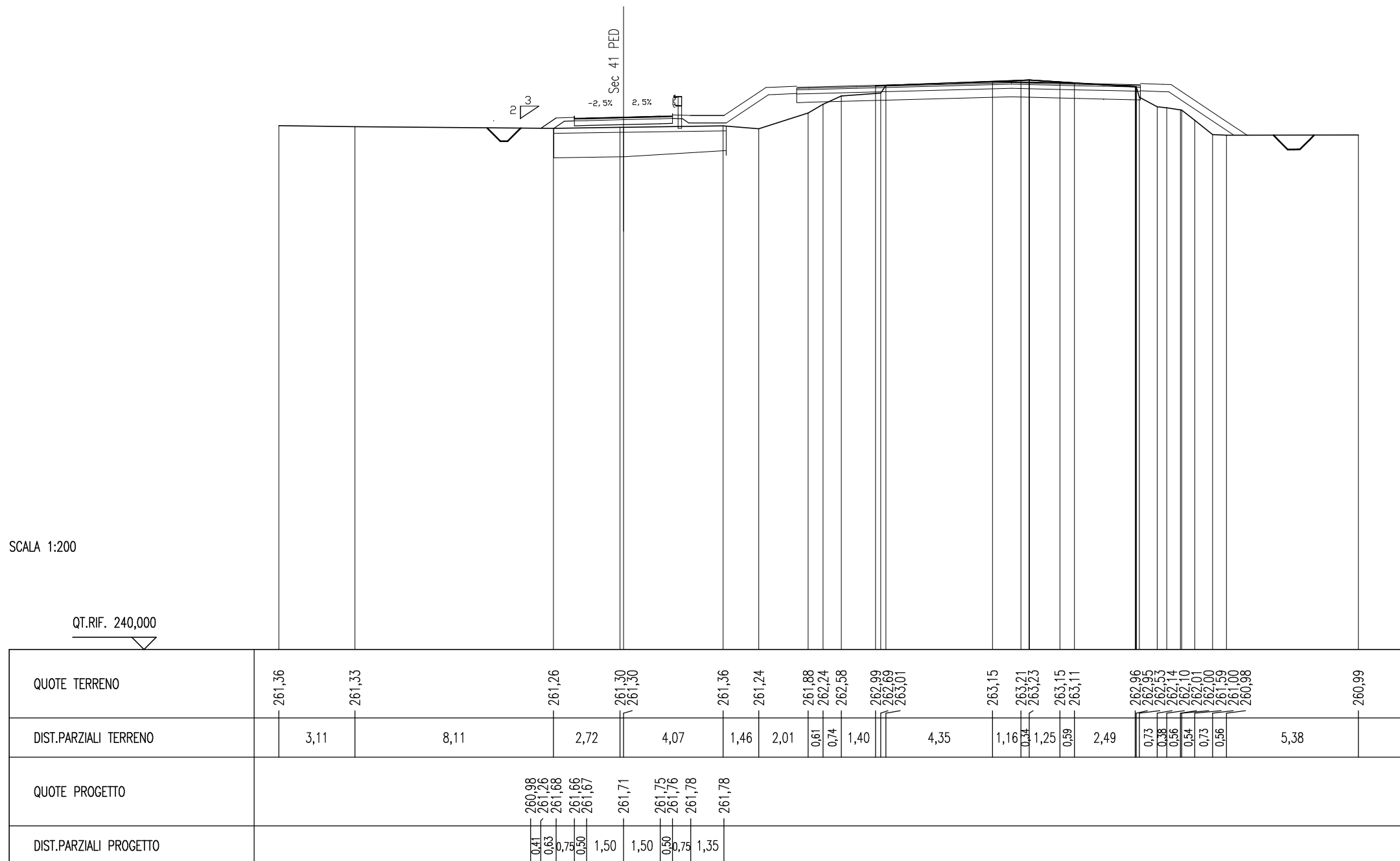
SEZIONE N. : 5.A  
 QT. PROGETTO : 261,88  
 DIST.PROG. : 51,76  
 DIST.PREC. : 8,85  
 DIST.SUCC. : 7,29





SCAVI E BONIFICHE	
SCOTICO	7,03 m
BONIFICA	6,64 mq
RILEVATI	
RILEVATO	1,01 mq
TERRENO VEGETALE	3,61 m
SOVRASTRUTTURA	
USURA	4,00 m
BINDER	4,00 m
MISTO GRANULARE	4,00 m

SEZIONE N. : 5.B  
 QT. PROGETTO : 261,71  
 DIST.PROG. : 59,05  
 DIST.PREC. : 7,29  
 DIST.SUCC. : 4,58

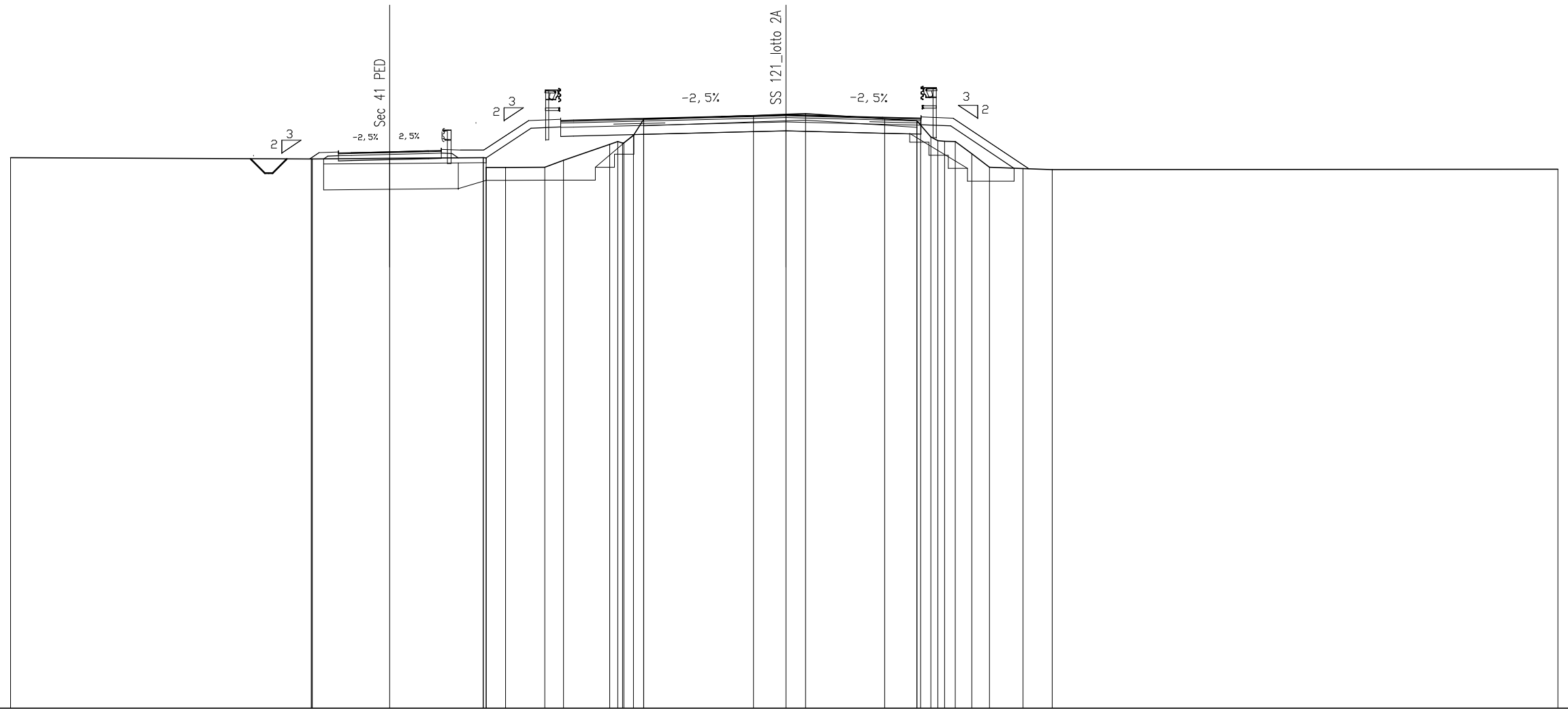


SCAVI E BONIFICHE	
STERRO	0,19 mq
SCOTICO	6,31 m
BONIFICA	6,14 mq
RILEVATI	
RILEVATO	0,15 mq
TERRENO VEGETALE	2,85 m
SOVRASTRUTTURA	
USURA	4,00 m
BINDER	4,00 m
MISTO GRANULARE	4,00 m

SEZIONE N. : 6                      SEZIONE N. : 1121  
 QT. PROGETTO : 261,60            QT. PROGETTO : 263,04  
 DIST.PROG. : 63,62                DIST.PROG. : 22397,81  
 DIST.PREC. : 4,58  
 DIST.SUCC. : 2,71

SCALA 1:200

QT.RIF. 240,000



QUOTE TERRENO	261,38		261,32	261,32	261,35		261,38	261,38	261,37	260,99	261,00	261,28		261,89	262,00	261,95	262,24	262,56		263,01	263,06	263,08		262,89	262,81	262,86	262,18	262,04	262,01	261,53	261,00	260,95	260,91		260,92
DIST.PARZIALI TERRENO		11,68		3,01		3,63		0,76	1,52		0,73	1,79		0,70	0,40		4,27		1,26	0,76		3,08		1,25	0,40	0,41	0,64	0,68		1,31	1,13		19,65		
QUOTE PROGETTO			260,98	261,32	261,57	261,55	261,56	261,60		261,64	261,65	261,67	261,67		262,82		262,82	262,83		263,04				262,94	262,91	262,91		260,94							
DIST.PARZIALI PROGETTO			0,51	0,77	0,75	0,50	1,49	1,51		0,30	0,75	0,90	1,74		1,25		0,50		8,25				3,75		1,50	1,25		2,94							

















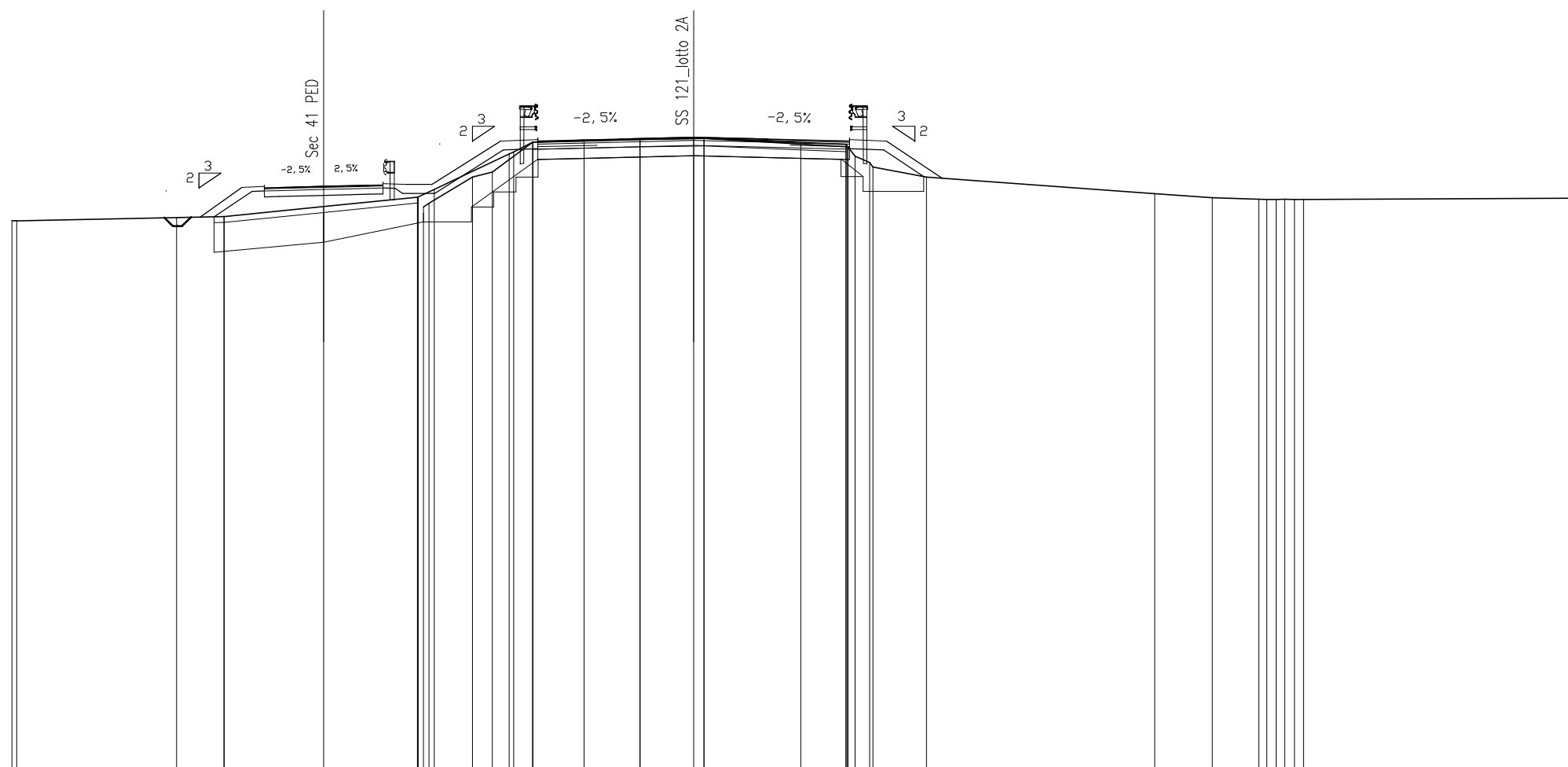


SCAVI E BONIFICHE	
STERRO	0,02 mq
SCOTICO	6,83 m
BONIFICA	6,45 mq
RILEVATI	
RILEVATO	2,60 mq
TERRENO VEGETALE	4,12 m
SOVRASTRUTTURA	
USURA	4,00 m
BINDER	4,00 m
MISTO GRANULARE	4,00 m

SEZIONE N. : 10      SEZIONE N. : 1125  
 QT. PROGETTO : 259,69      QT. PROGETTO : 261,34  
 DIST.PROG. : 143,33      DIST.PROG. : 22477,81  
 DIST.PREC. : 20,00  
 DIST.SUCC. : 17,00

SCALA 1:200

QT.RIF. 240,000



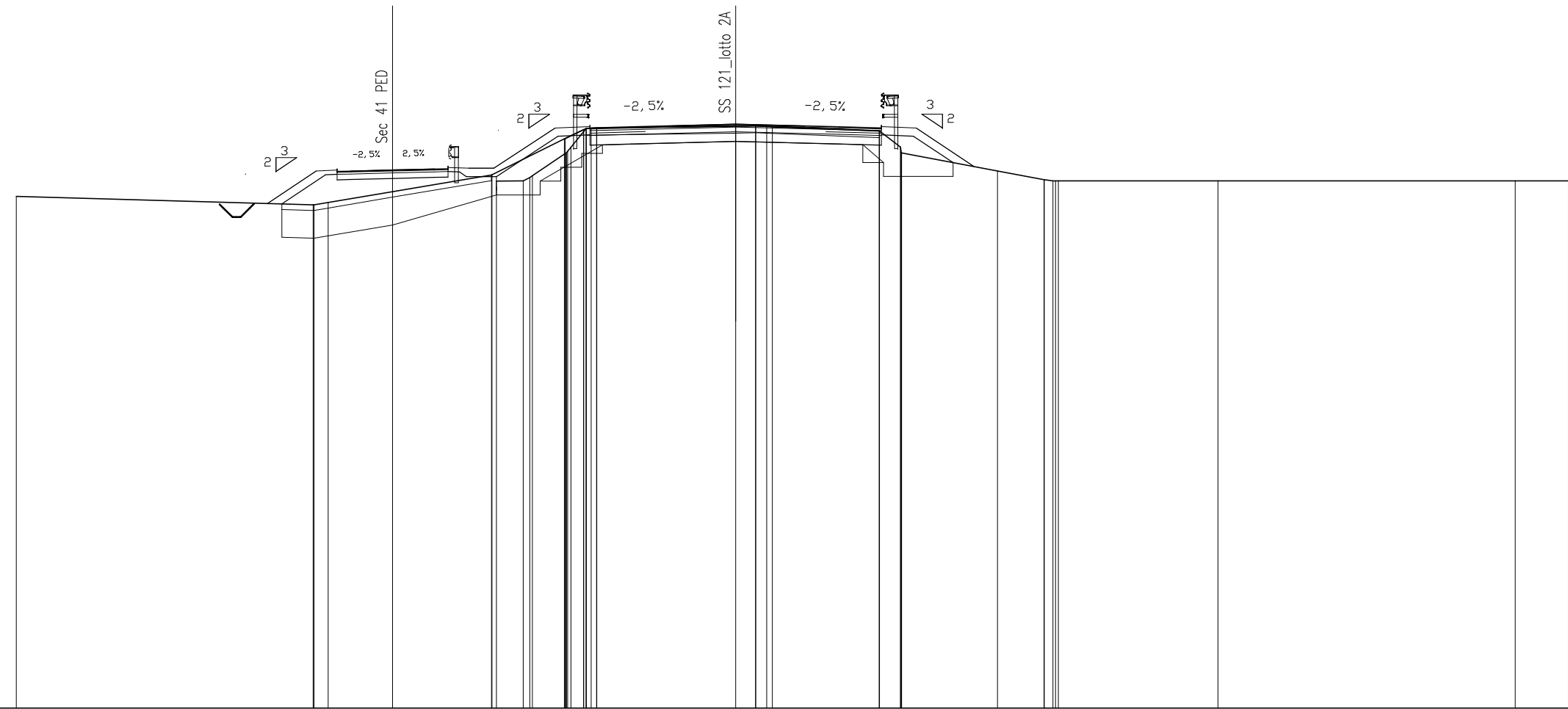
QUOTE TERRENO	258,54 258,53	258,64	258,68 258,68	259,01	259,33 259,33 259,33 259,00 259,12 259,59 260,00 260,17 260,78 260,85 261,18 261,25	261,27 261,27	261,30 261,30	261,17	261,11 261,02 261,02 260,71 260,49 260,34 260,00	259,45	259,31	259,26 259,25 259,25 259,25 259,25 259,25	259,29 259,29					
DIST.PARZIALI TERRENO	5,39	1,59	3,35	3,16	1,29 0,67 0,56 0,65	1,72	1,89	1,80	0,35 3,26	1,52	0,49 1,80	7,69	1,94	1,57	0,35	9,09	0,36	
QUOTE PROGETTO		258,66	259,66 259,64 259,65	259,69	259,72 259,74 259,76	259,76	261,21	261,21	261,25	261,34	261,25	261,21 261,21	259,96					
DIST.PARZIALI PROGETTO			1,41 0,75 0,30	1,50	1,50 0,50 0,75 0,90	2,31	1,25	1,50	3,75	3,75	1,50	1,25	1,87					

SCAVI E BONIFICHE	
STERRO	0,03 mq
SCOTICO	7,56 m
BONIFICA	6,91 mq
RILEVATI	
RILEVATO	3,37 mq
TERRENO VEGETALE	4,51 m
SOVRASTRUTTURA	
USURA	4,00 m
BINDER	4,00 m
MISTO GRANULARE	4,00 m

SEZIONE N. : 11      SEZIONE N. : P1D  
 QT. PROGETTO : 259,38      QT. PROGETTO : 261,04  
 DIST.PROG. : 160,33      DIST.PROG. : 22494,81  
 DIST.PREC. : 17,00  
 DIST.SUCC. : 3,00

SCALA 1:200

QT.RIF. 240,000



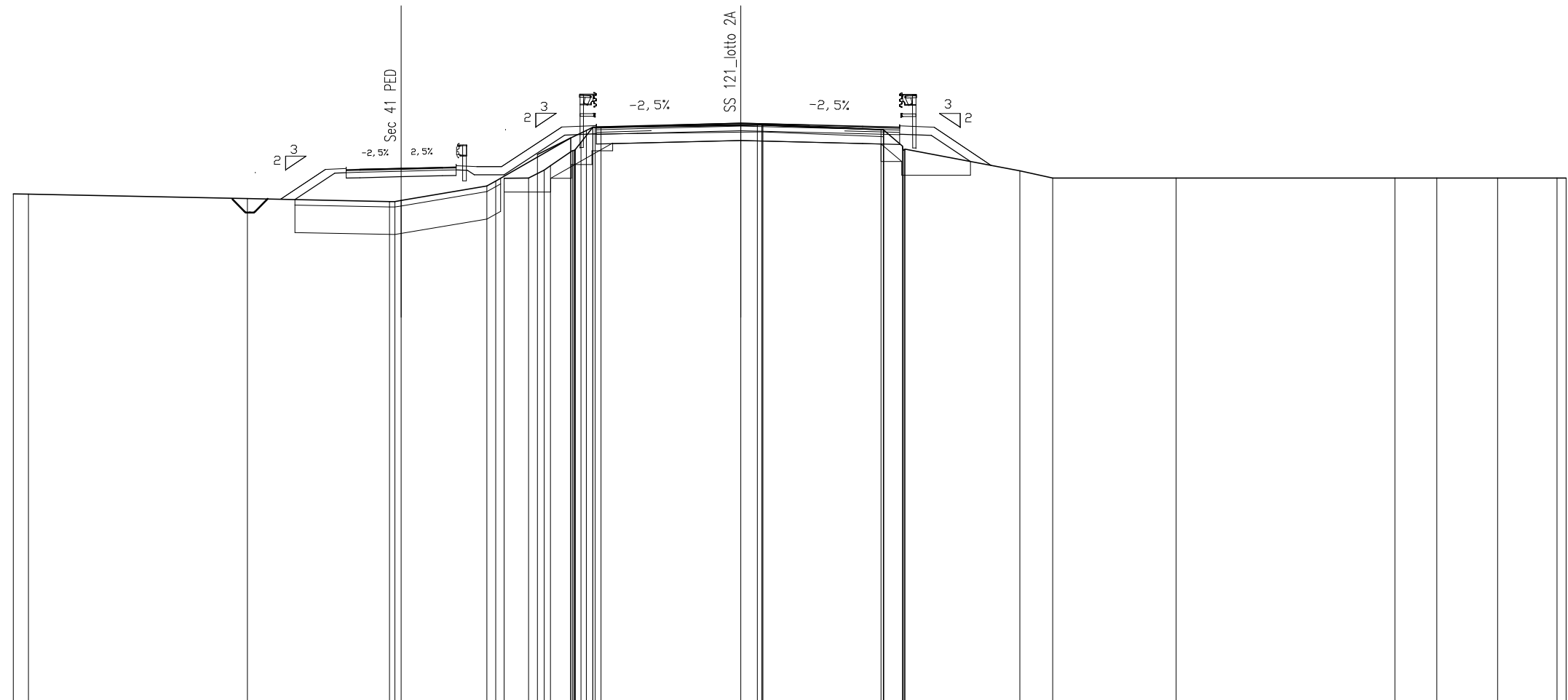
QUOTE TERRENO	258,44		258,13 258,13 258,22	258,61		259,21 259,22 259,99 259,00 259,12 259,18 260,51 260,52 260,00 260,06 260,20 260,84 260,89 260,89 260,90	260,97 260,98 260,98 260,96 260,94	260,80 260,79 260,22 260,16 260,00 260,01	259,35	259,04 259,04 259,00 259,00 259,00	259,00	259,00	259,00
DIST.PARZIALI TERRENO		10,69	0,51 2,32	3,57	0,97 1,16 0,46	5,01	0,72 0,40	3,85	0,75 3,46	1,68	5,75	10,71	1,92
QUOTE PROGETTO		258,18	259,35 259,33 259,34	259,38	259,42 259,43 259,45	259,45	260,90 260,90	260,94	261,04	260,94	260,90 260,90	259,52	
DIST.PARZIALI PROGETTO		1,76	0,75 0,50	1,50	1,50 0,90 0,75 0,90	2,21	1,25	1,50	3,75	3,75	1,50 1,25	2,08	

SCAVI E BONIFICHE	
SCOTICO	7,47 m
BONIFICA	7,46 mq
RILEVATI	
RILEVATO	5,08 mq
TERRENO VEGETALE	4,36 m
SOVRASTRUTTURA	
USURA	4,00 m
BINDER	4,00 m
MISTO GRANULARE	4,00 m

SEZIONE N. : 12      SEZIONE N. : 1126  
 QT. PROGETTO : 259,34      QT. PROGETTO : 260,98  
 DIST.PROG. : 163,33      DIST.PROG. : 22497,81  
 DIST.PREC. : 3,00  
 DIST.SUCC. : 9,37

SCALA 1:200

QT.RIF. 240,000



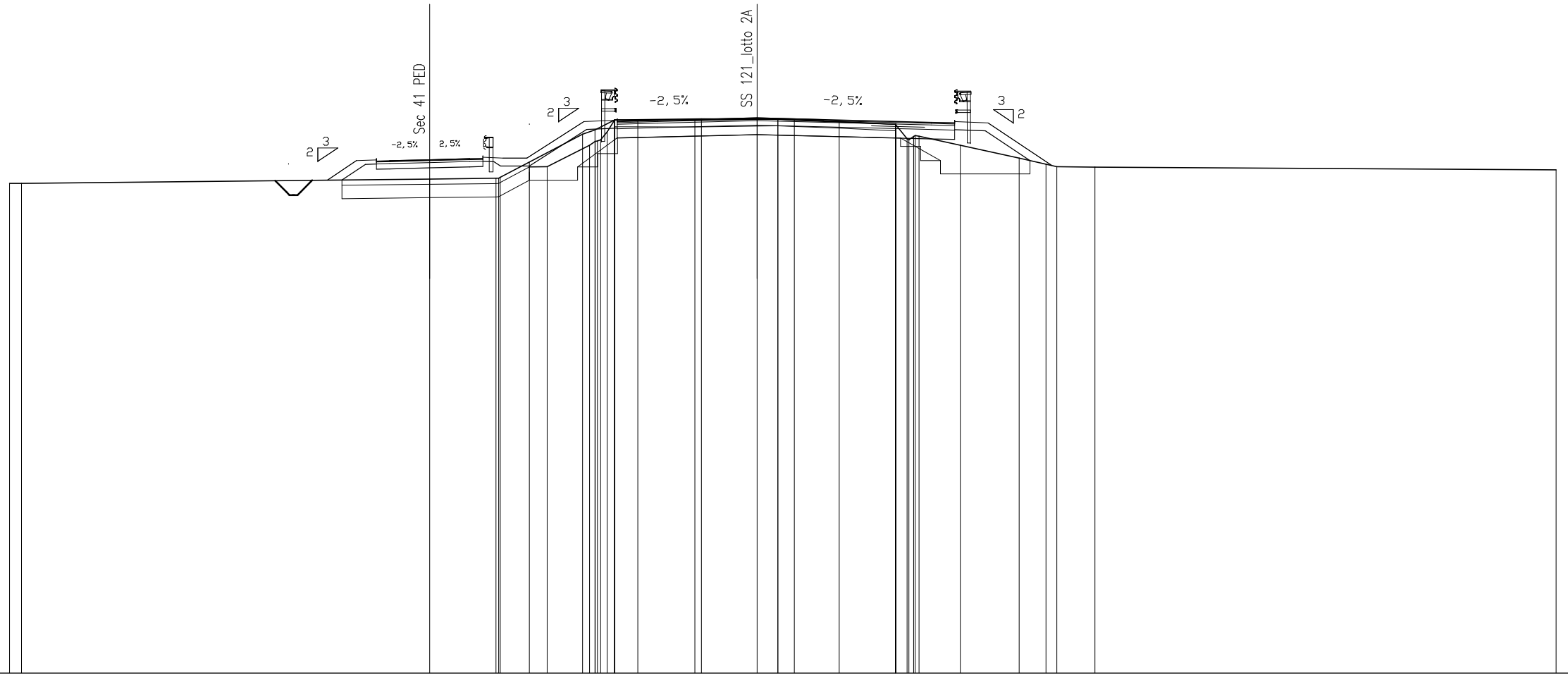
QUOTE TERRENO	258,42 258,41 258,41	258,25	258,14 258,14 258,18	258,71 258,69 258,99 259,00 259,85 259,28 259,45 260,45 260,09 260,00 260,04 260,29 260,72 260,84 260,84 260,84	260,91 260,92 260,92 260,92	260,75 260,75 260,74 260,16 260,00 260,03 260,04	259,26 259,00	259,00	259,00 259,00 259,00	259,00 259,00 259,00	259,00 259,00						
DIST.PARZIALI TERRENO	0,55	7,96	5,16	3,11	0,33 0,90 0,74	5,08	0,60	4,29	0,67	4,17	1,20	4,49	7,95	1,53	2,21	2,15	0,33 259,00 259,00
QUOTE PROGETTO		258,22	259,31 259,29 259,31	259,34	259,38 259,39	259,41 259,41	260,85 260,85	260,89	260,98	260,87 260,84 260,84	259,45						
DIST.PARZIALI PROGETTO		1,63	0,75 0,30	1,50	1,50	0,50 0,75 0,90	2,20	1,25	1,50	3,75	4,43	1,35	1,25	2,08			

SCAVI E BONIFICHE	
STERRO	0,02 mq
SCOTICO	7,03 m
BONIFICA	3,52 mq
RILEVATI	
RILEVATO	2,72 mq
TERRENO VEGETALE	3,71 m
SOVRASTRUTTURA	
USURA	4,00 m
BINDER	4,00 m
MISTO GRANULARE	4,00 m

SEZIONE N. : 12.A      SEZIONE N. : 1126.A  
 QT. PROGETTO : 259,25      QT. PROGETTO : 260,82  
 DIST.PROG. : 172,70      DIST.PROG. : 22507,18  
 DIST.PREC. : 9,37  
 DIST.SUCC. : 7,63

SCALA 1:200

QT.RIF. 240,000



QUOTE TERRENO	258,37 258,37			258,53	258,56 258,57 258,60 258,99 259,00	260,21 259,80 260,78 259,95 259,96 260,00 260,30 260,75 260,71 260,74 260,79	260,77 260,78 260,74	260,69	260,59 260,59 260,61 260,60 260,05 260,00 260,17 260,14 259,80 259,31	259,09 259,00	258,98	258,87	
DIST.PARZIALI TERRENO	0,44	15,33		2,48	1,09 0,67	1,33	0,88 2,14	2,09	0,78 0,62 1,68	2,11	0,42 1,55 2,21	1,01 0,40 1,43	17,32
QUOTE PROGETTO		258,49 259,22 259,20 259,21		259,25	259,29 259,30 259,32 259,32	260,69	260,69 260,73	260,82			260,66 260,64 260,64	259,04	
DIST.PARZIALI PROGETTO		1,09 0,75 0,30	1,50	1,50	0,50 0,75 0,90	2,14	1,25 1,50	3,75		6,54	0,88 1,25	2,39	





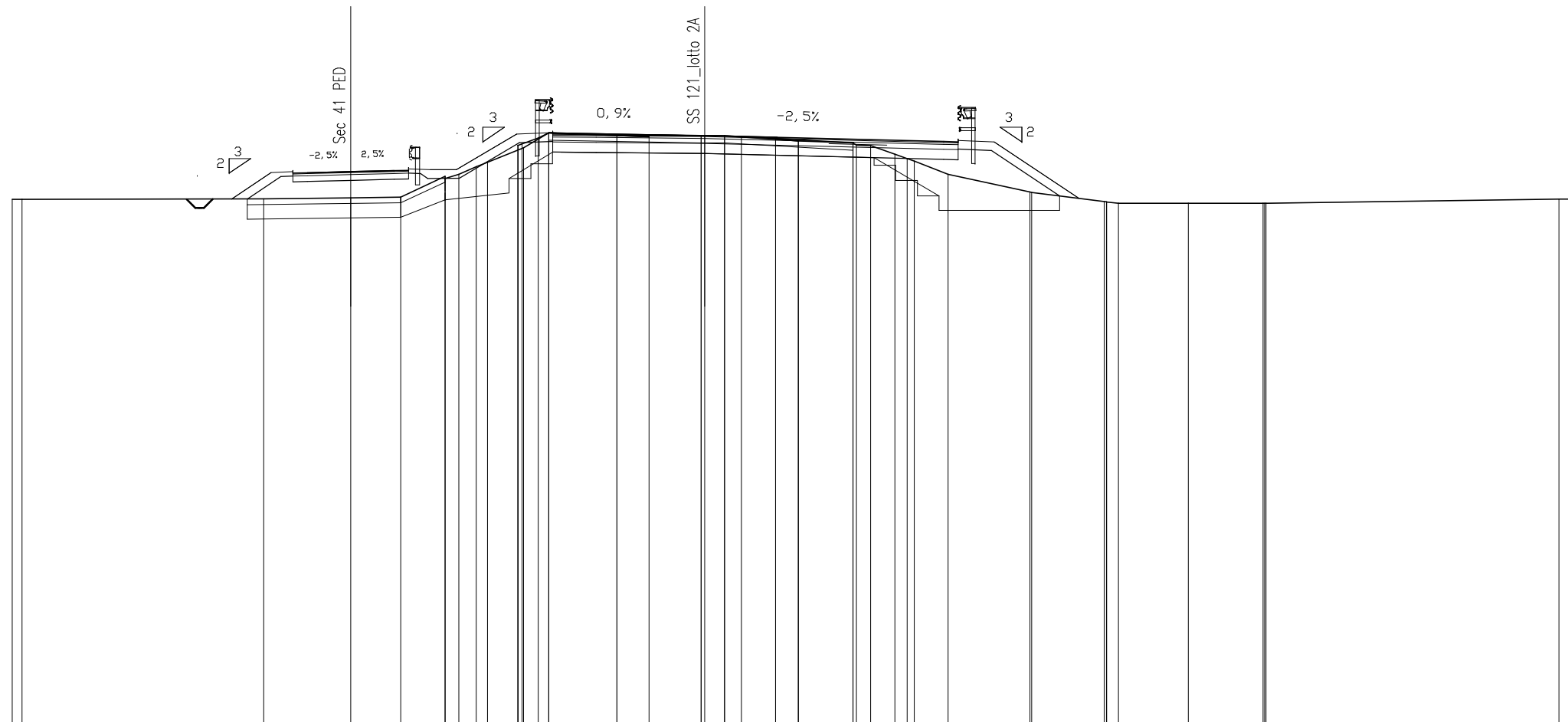


SCAVI E BONIFICHE	
STERRO	0,01 mq
SCOTICO	6,83 m
BONIFICA	3,50 mq
RILEVATI	
RILEVATO	3,52 mq
TERRENO VEGETALE	4,04 m
SOVRASTRUTTURA	
USURA	4,00 m
BINDER	4,00 m
MISTO GRANULARE	4,00 m

SEZIONE N. : 15      SEZIONE N. : 1128  
 QT. PROGETTO : 259,09      QT. PROGETTO : 260,34  
 DIST.PROG. : 203,39      DIST.PROG. : 22537,81  
 DIST.PREC. : 20,06  
 DIST.SUCC. : 1,83

SCALA 1:200

QT.RIF. 240,000



QUOTE TERRENO	258,13 258,13	258,15	258,19	258,21	258,86 258,93 259,00 259,25 259,41	260,00 260,00 260,05 260,25 260,43	260,33	260,29	260,33 260,33 260,33 260,30 260,20 260,15	260,08 260,08 260,00 259,99 259,69 259,54 259,45 259,00	258,39 258,37	258,06 258,04 258,04 258,00	258,00	258,00 258,00 258,00	258,14 258,14							
DIST.PARZIALI TERRENO	0,34	8,35	3,01	1,73	1,53	0,48 0,60 0,39 1,05	0,51 0,37	2,35	1,11	1,80	0,68 0,59	1,18 0,78	1,89	0,49 0,84 0,42	1,17	2,82	2,51	0,41	2,41	2,58	10,12	0,49
QUOTE PROGETTO		258,14	259,06 259,04 259,05	259,09	258,12 259,14	259,16 259,16	260,38	260,38	260,37		260,34				260,13 260,12	260,12		258,17				
DIST.PARZIALI PROGETTO		1,37	0,79 0,50	1,50	1,50	0,90 0,75	2,08	1,25	1,50	3,75		8,25			0,50	1,25	2,92					

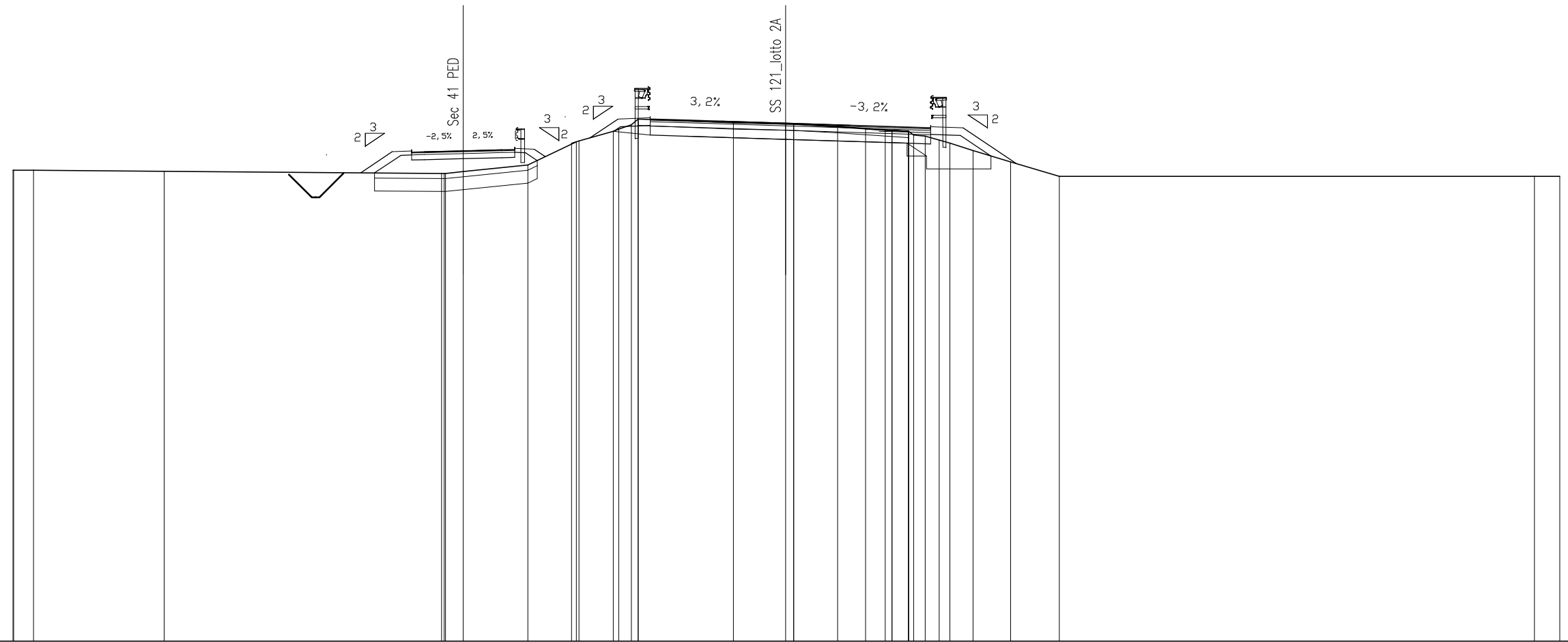


SCAVI E BONIFICHE	
SCOTICO	6,30 m
BONIFICA	3,15 mq
RILEVATI	
RILEVATO	2,86 mq
TERRENO VEGETALE	3,49 m
SOVRASTRUTTURA	
USURA	4,00 m
BINDER	4,00 m
MISTO GRANULARE	4,00 m

SEZIONE N. : 17      SEZIONE N. : 1129  
 QT. PROGETTO : 258,98      QT. PROGETTO : 260,05  
 DIST.PROG. : 223,50      DIST.PROG. : 22557,81  
 DIST.PREC. : 18,28  
 DIST.SUCC. : 2,01

SCALA 1:200

QT.RIF. 240,000



QUOTE TERRENO	258,24 258,24 258,23	258,19	258,11 258,11 258,18	258,44	259,28 259,34 259,37	259,74 259,82 260,00 260,22	260,07	260,03 260,02 260,03	259,93	259,83	259,78 259,76 259,74	259,60 259,56 259,41 259,29 259,00	258,55	258,00	258,00 258,00							
DIST.PARZIALI TERRENO	0,77	5,06	0,69	2,50	1,70	1,33	0,49	3,69	2,03	1,70	1,08	0,76	0,64	0,45	0,54	0,72	0,90	1,45	1,88	18,42	0,98	
QUOTE PROGETTO			258,13	258,95	258,93	258,94	258,98	259,02	259,03	259,05	258,76	259,49	260,22	260,22	260,17	260,05	259,92	259,87	259,87	258,48		
DIST.PARZIALI PROGETTO			1,22	0,75	0,50	1,50	0,30	0,75	0,43	1,72	1,09	1,25	1,50	3,75	4,22	1,40	1,25	2,08				

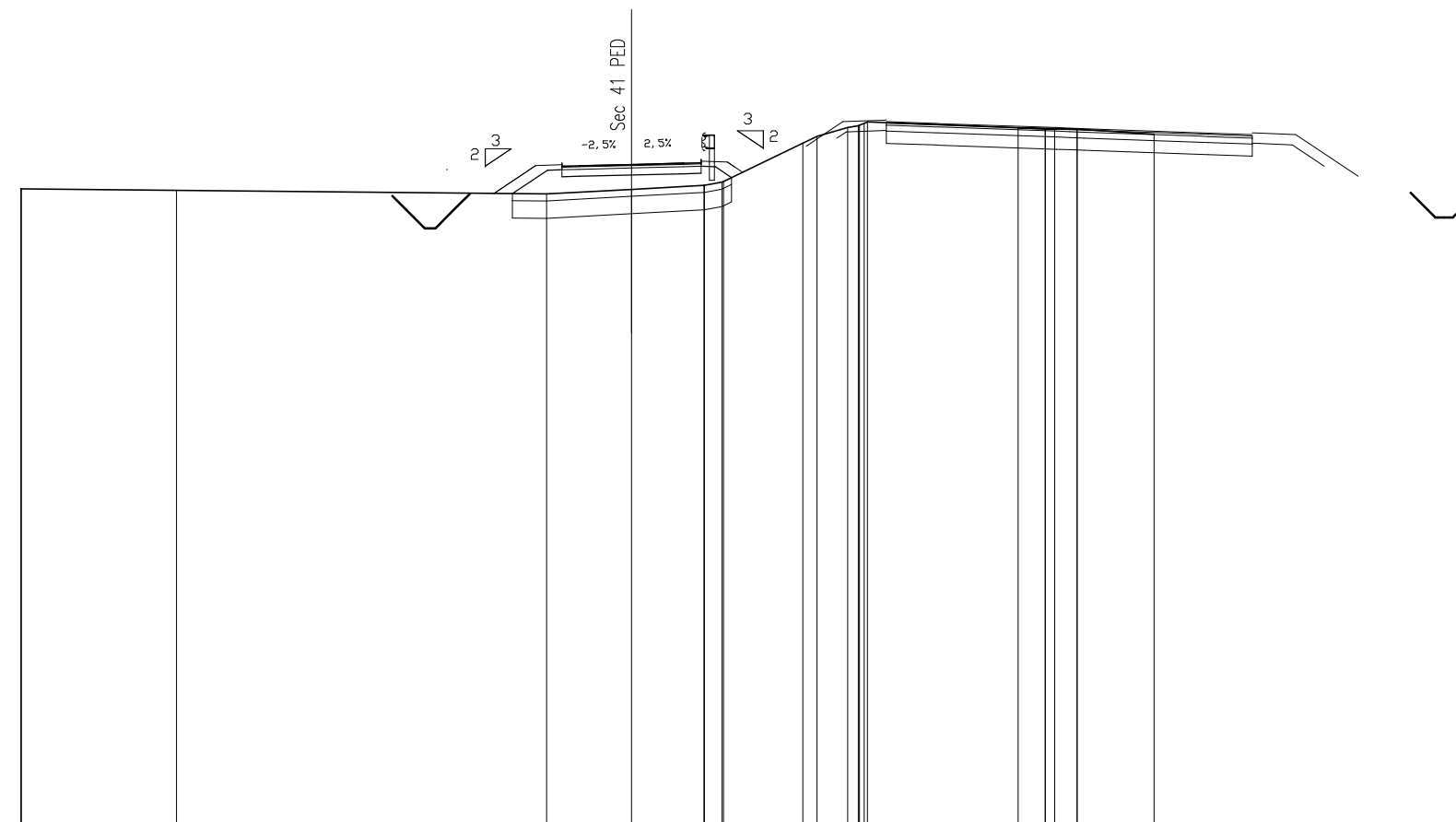


SCAVI E BONIFICHE	
SCOTICO	6,28 m
BONIFICA	3,14 mq
RILEVATI	
RILEVATO	2,58 mq
TERRENO VEGETALE	3,20 m
SOVRASTRUTTURA	
USURA	4,00 m
BINDER	4,00 m
MISTO GRANULARE	4,00 m

SEZIONE N. : 18.A  
 QT. PROGETTO : 258,97  
 DIST.PROG. : 226,21  
 DIST.PREC. : 0,70  
 DIST.SUCC. : 17,67

SCALA 1:200

QT.RIF. 240,000



QUOTE TERRENO	258,26 258,26	258,22	258,12	258,25	258,37 258,37 258,37 258,46 258,48	259,58 259,77	260,02 260,08 260,10 260,14 260,19	260,02 259,99 259,98 259,98	259,83
DIST.PARZIALI TERRENO	4,45	10,63	2,44	2,08	0,51 2,28	0,41 0,88	4,33	0,78 0,64	2,21
QUOTE PROGETTO	258,14	258,94 258,92 258,93	258,97	259,00 259,02	259,04 258,74				
DIST.PARZIALI PROGETTO	1,20	0,75 0,50	1,50	1,50	0,50 0,75 0,44				















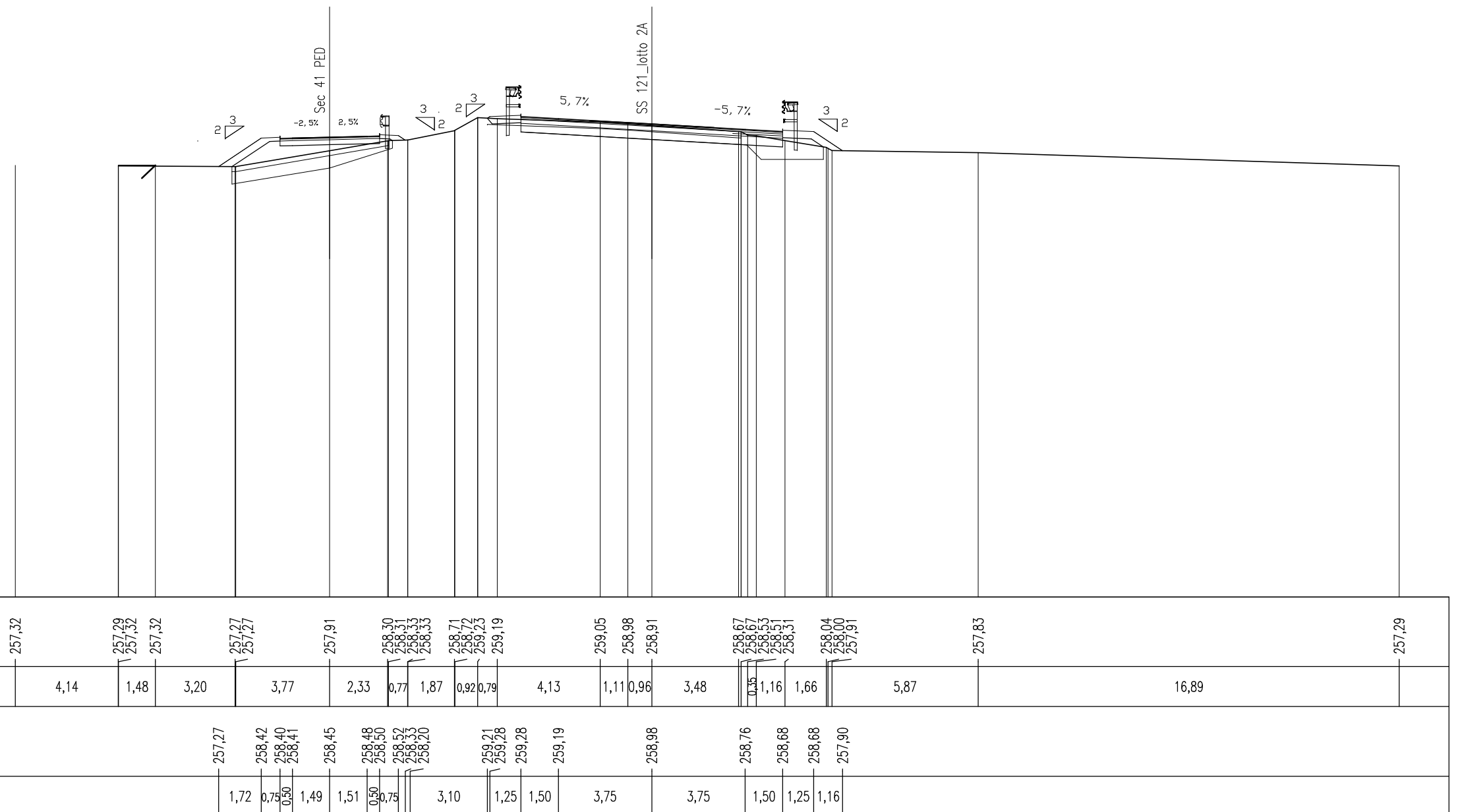


SCAVI E BONIFICHE	
STERRO	0,01 mq
SCOTICO	6,28 m
BONIFICA	2,73 mq
RILEVATI	
RILEVATO	1,92 mq
TERRENO VEGETALE	3,89 m
SOVRASTRUTTURA	
USURA	4,00 m
BINDER	4,00 m
MISTO GRANULARE	4,00 m

SEZIONE N. : 23      SEZIONE N. : 1134  
 QT. PROGETTO : 258,45      QT. PROGETTO : 258,98  
 DIST.PROG. : 325,83      DIST.PROG. : 22657,81  
 DIST.PREC. : 17,71  
 DIST.SUCC. : 20,47

SCALA 1:200

QT.RIF. 240,000



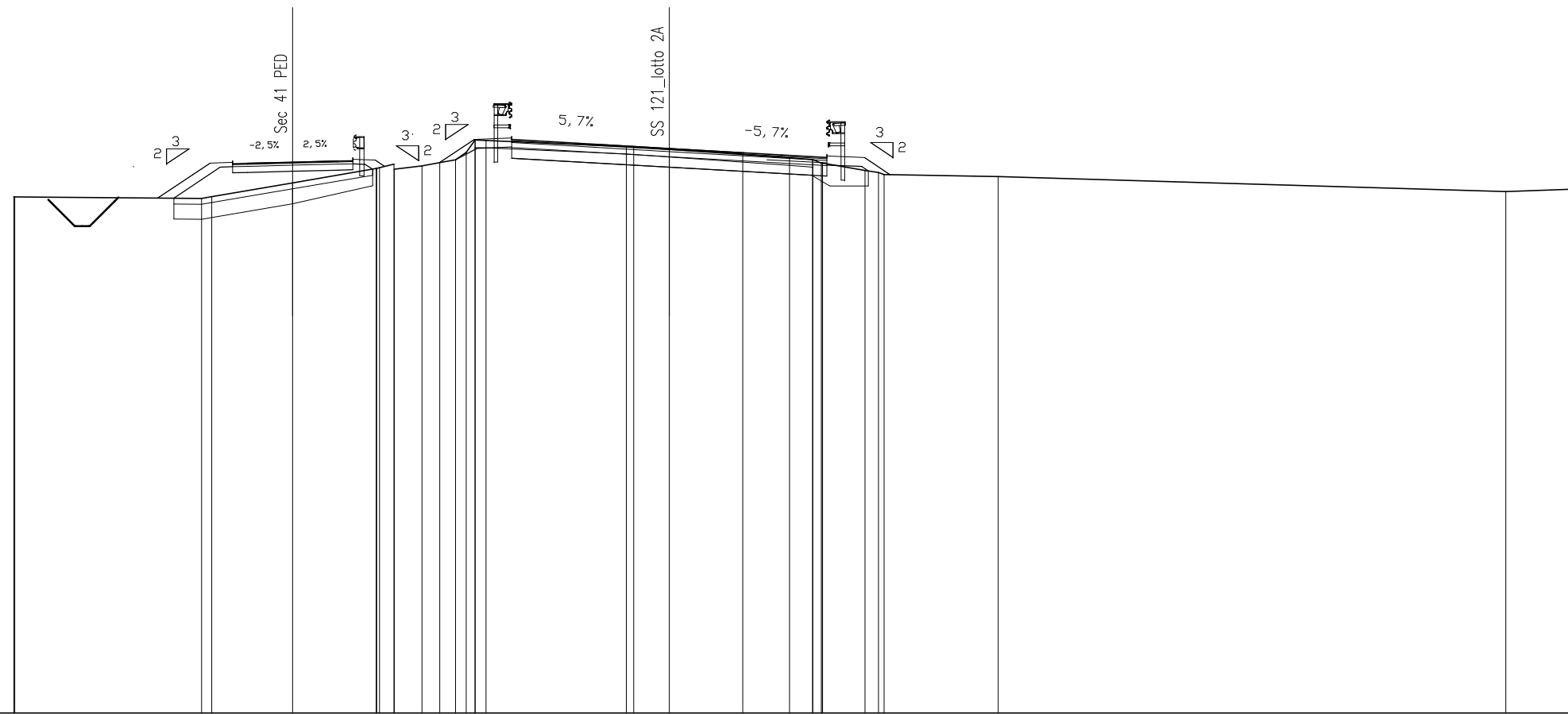
QUOTE TERRENO	257,32	257,29	257,32	257,27	257,91	258,30	258,31	258,33	258,71	258,72	259,23	259,19	259,05	258,98	258,91	258,67	258,53	258,51	258,31	258,04	258,00	257,91	257,83	257,29	
DIST.PARZIALI TERRENO	4,14	1,48	3,20	3,77	2,33	0,77	1,87	0,92	0,79	4,13	1,11	0,96	3,48	0,35	1,16	1,66	5,87	16,89							
QUOTE PROGETTO				257,27	258,42	258,40	258,41	258,45	258,48	258,50	258,52	258,53	258,53	258,53	258,53	258,53	258,53	258,53	258,53	258,53	258,53	258,53	258,53	258,53	258,53
DIST.PARZIALI PROGETTO				1,72	0,75	0,30	1,49	1,51	0,50	0,75	3,10	1,25	1,50	3,75		3,75	1,50	1,25	1,16						

SCAVI E BONIFICHE	
SCOTICO	6,61 m
BONIFICA	3,12 mq
RILEVATI	
RILEVATO	2,80 mq
TERRENO VEGETALE	3,97 m
SOVRASTRUTTURA	
USURA	4,00 m
BINDER	4,00 m
MISTO GRANULARE	4,00 m

SEZIONE N. : 24      SEZIONE N. : 1135  
 QT. PROGETTO : 258,34      QT. PROGETTO : 258,79  
 DIST.PROG. : 346,31      DIST.PROG. : 22677,81  
 DIST.PREC. : 20,47  
 DIST.SUCC. : 15,47

SCALA 1:200

QT.RIF. 240,000



QUOTE TERRENO	257,18 257,18	257,14 257,19	257,65	258,13 258,17 258,17 258,16 258,28 258,11 258,22 258,33 258,42 258,66 259,08 259,06	258,86 258,84	258,76	258,60	258,49 258,42 258,51 258,31 258,31 258,06 258,00 257,93	257,86	257,36	257,43
DIST.PARZIALI TERRENO	6,22	0,34 2,69	2,79	0,48 0,93 0,58 0,53 0,35 0,36	4,67	1,18 2,45	1,56	0,77 1,41 0,45	3,80	16,90	2,14
QUOTE PROGETTO	257,15	258,31 258,29 258,30	258,34	258,38 258,39 258,41 258,20 258,09	258,33 259,10	259,10	259,01	258,79	258,58 258,49	258,49 258,49 257,92	
DIST.PARZIALI PROGETTO	1,74	0,75 0,50	1,49	0,50 0,75	1,67 1,15 1,25	1,50	3,75	3,75	1,50 1,25 0,86		

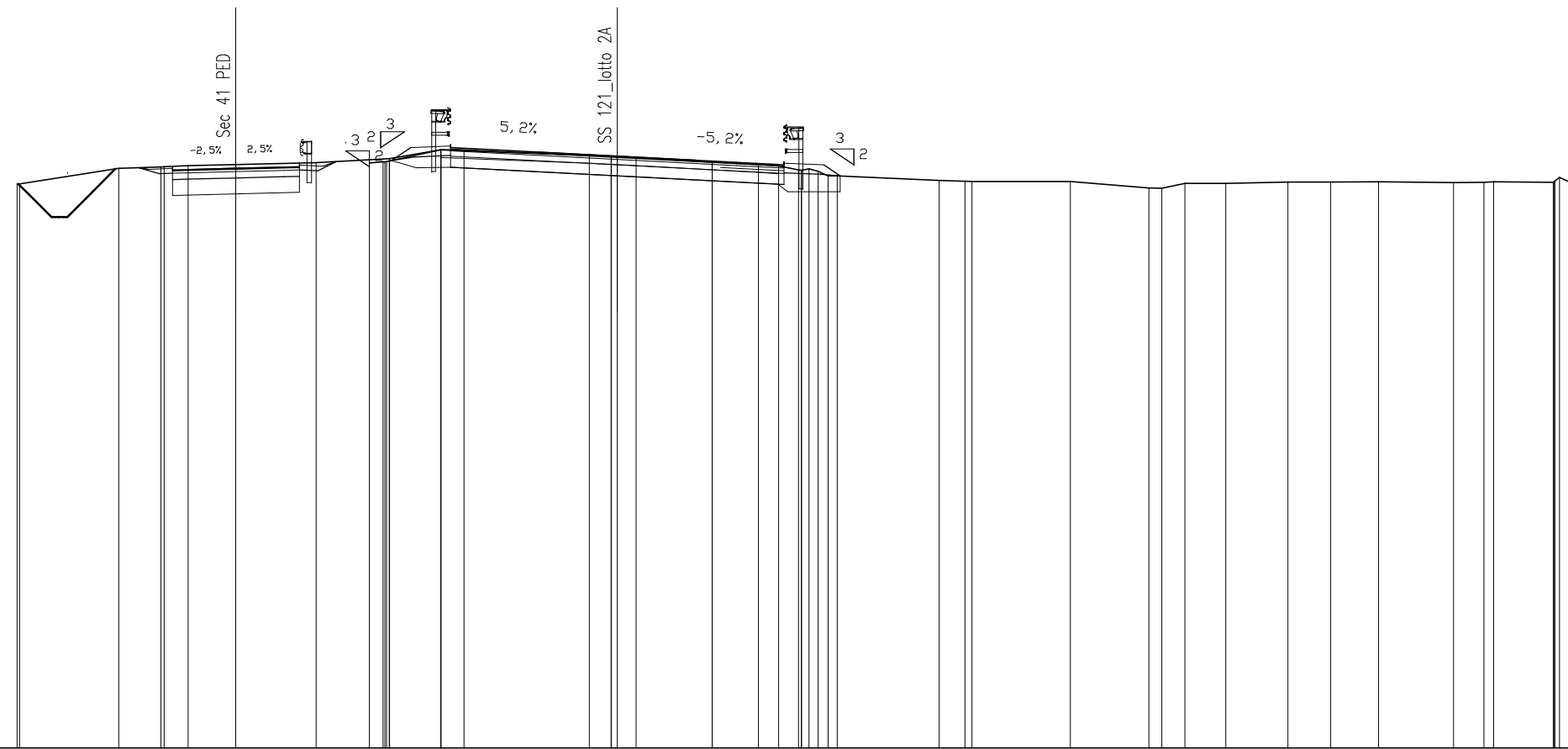


SCAVI E BONIFICHE	
STERRO	2,04 mq
BONIFICA	2,00 mq
RILEVATI	
TERRENO VEGETALE	2,24 m
SOVRASTRUTTURA	
USURA	4,00 m
BINDER	4,00 m
MISTO GRANULARE	4,00 m

SEZIONE N. : 25                      SEZIONE N. : 1136  
 QT. PROGETTO : 258,23            QT. PROGETTO : 258,61  
 DIST.PROG. : 366,76                DIST.PROG. : 22697,81  
 DIST.PREC. : 4,98  
 DIST.SUCC. : 5,76

SCALA 1:200

QT.RIF. 240,000



QUOTE TERRENO	257,74 257,74	258,23	258,28 258,28 258,28 258,31	258,35	258,41	258,40 258,43 258,44 258,44 258,54 258,54 258,82 258,79	258,64 258,61 258,61 258,60 258,56	258,43	258,36 258,31 258,18 258,18 258,21 258,14 258,00 258,00	257,86 257,82 257,82	257,82	257,61 257,61 257,76	257,76	257,80	257,81	257,81	257,78 257,79 257,81	257,79 257,81 257,81 257,82 257,82 257,82	
DIST.PARZIALI TERRENO	3,12	1,33	0,78 1,50	2,53	1,67	0,43 1,62 0,73	3,95	0,69 0,60	2,39	1,46	0,63 0,63	3,21	0,81	3,10	2,48	0,40 0,73	1,28	1,96	1,34 1,51 2,36 0,95 1,88
QUOTE PROGETTO		258,28 258,28 258,28 258,19	258,23	258,27 258,28	258,30 258,45	258,48 258,89	258,89	258,81	258,61	258,42	258,34	258,34 258,00							
DIST.PARZIALI PROGETTO			0,75 0,90	1,49	1,51	0,50 0,75 0,41	1,73	0,61 1,25 1,50	3,75	3,75	1,50	1,25	0,52						



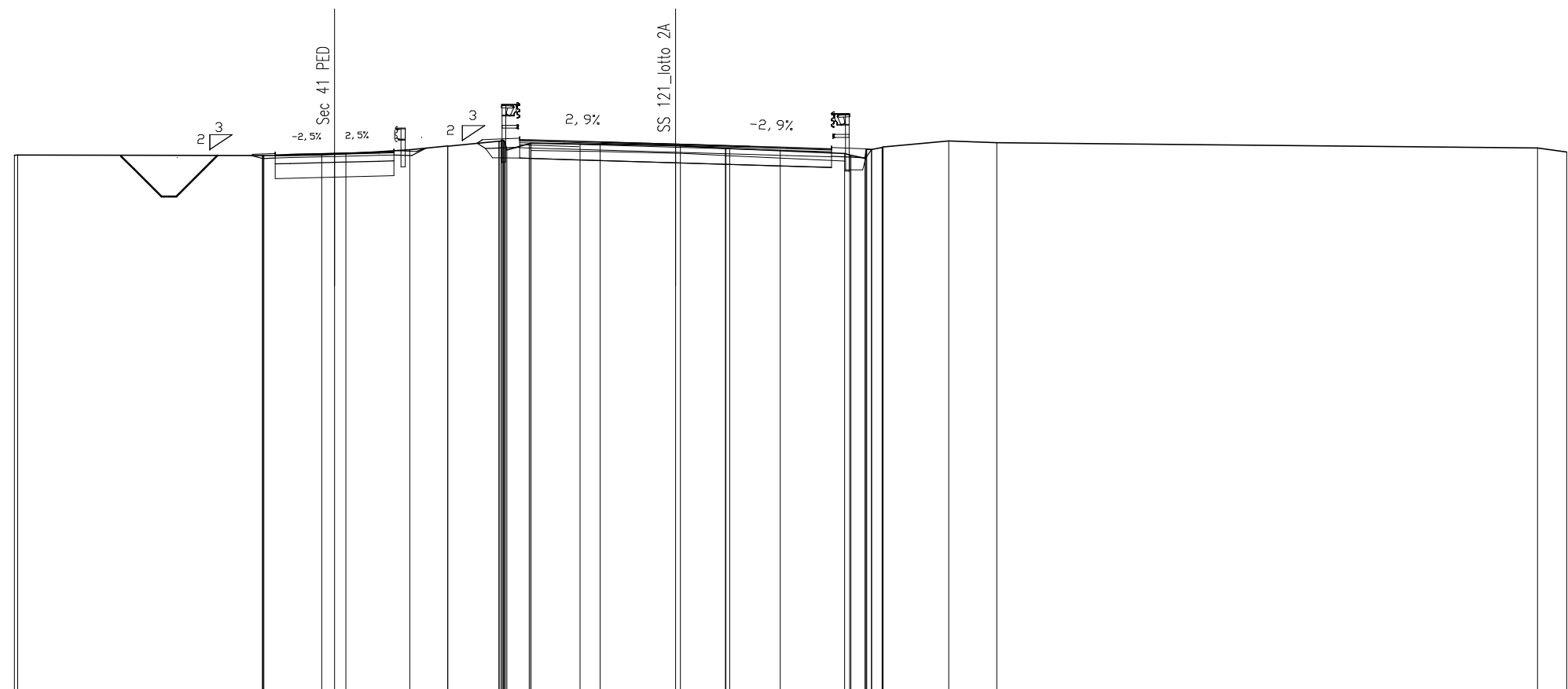


SCAVI E BONIFICHE	
STERRO	1,35 mq
BONIFICA	2,00 mq
RILEVATI	
TERRENO VEGETALE	1,93 m
SOVRASTRUTTURA	
USURA	4,00 m
BINDER	4,00 m
MISTO GRANULARE	4,00 m

SEZIONE N. : 26      SEZIONE N. : 1137  
 QT. PROGETTO : 258,13      QT. PROGETTO : 258,43  
 DIST.PROG. : 387,00      DIST.PROG. : 22717,81  
 DIST.PREC. : 14,48  
 DIST.SUCC. : 20,10

SCALA 1:200

QT.RIF. 240,000



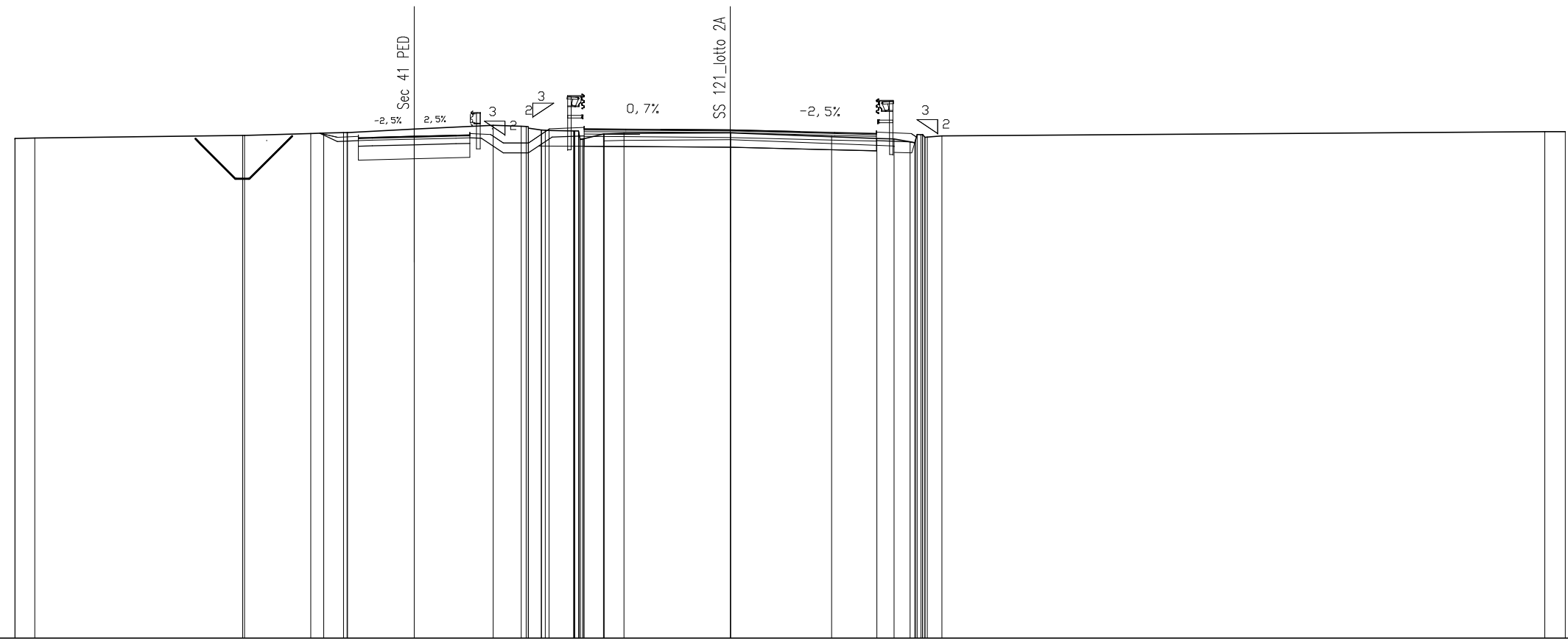
QUOTE TERRENO	258,07 258,07		258,06 258,06 258,06 258,07 258,10 258,12	258,25	258,38 258,37	258,54 258,54 258,57 258,57 258,56 258,55 258,44 258,24 258,45 258,47 258,45 258,44 258,38 258,38 258,30 258,30 258,30	258,24	258,12 258,07 258,06 258,07 258,01 258,27 258,26 258,26 258,33 258,34 258,34 258,55 258,49	258,31 258,17					
DIST.PARZIALI TERRENO		8,24	1,95 0,44 0,38	2,15	1,28	1,73 0,75 1,65 0,68	2,54	1,51	1,70	2,17	0,47 0,35	2,21 1,61	18,20	0,99
QUOTE PROGETTO			257,99 258,06 258,10 258,08 258,09	258,13	258,16 258,18	258,20 258,31	258,47 258,59 258,59	258,54	258,43	258,32	258,28	258,28 258,26		
DIST.PARZIALI PROGETTO			0,75 0,30	1,50	1,50	0,30 0,74	1,71	1,25 1,50	3,75	3,75	1,50	1,25		

SCAVI E BONIFICHE	
STERRO	4,20 mq
BONIFICA	2,00 mq
RILEVATI	
TERRENO VEGETALE	3,60 m
SOVRASTRUTTURA	
USURA	4,00 m
BINDER	4,00 m
MISTO GRANULARE	4,00 m

SEZIONE N. : 27      SEZIONE N. : 1138  
 QT. PROGETTO : 258,02      QT. PROGETTO : 258,25  
 DIST.PROG. : 407,10      DIST.PROG. : 22737,81  
 DIST.PREC. : 20,10  
 DIST.SUCC. : 20,05

SCALA 1:200

QT.RIF. 240,000



QUOTE TERRENO	257,95 257,95 257,96	258,06 258,06	258,13 258,14 258,16 258,16 258,16	258,28	258,42	258,39 258,38 258,37 258,37 258,25 258,25 258,24 258,22 258,22 258,22 258,22 258,17 257,91 257,93 257,93 258,11 258,13 258,13 258,13 258,15	258,03	257,95 257,93 257,83 257,80 257,89 258,09 258,09 257,99 258,00 258,04	258,19 258,19							
DIST.PARZIALI TERRENO	0,71	7,47	2,38	0,47 0,71	2,39	2,84	1,01	0,46 0,89	0,70 0,71	3,82	3,63	1,63	0,61 0,58	0,52	21,66	0,74
QUOTE PROGETTO			258,13 257,99 257,97 257,98	258,02	258,06 258,07	258,09 257,79	258,29	258,29	258,28	258,25	258,16	258,12	258,12 258,00			
DIST.PARZIALI PROGETTO			0,63 0,75 0,50	1,50	1,50	0,30 0,75	0,45 0,90	0,75	1,25	1,50	3,75	3,75	1,50	1,25		





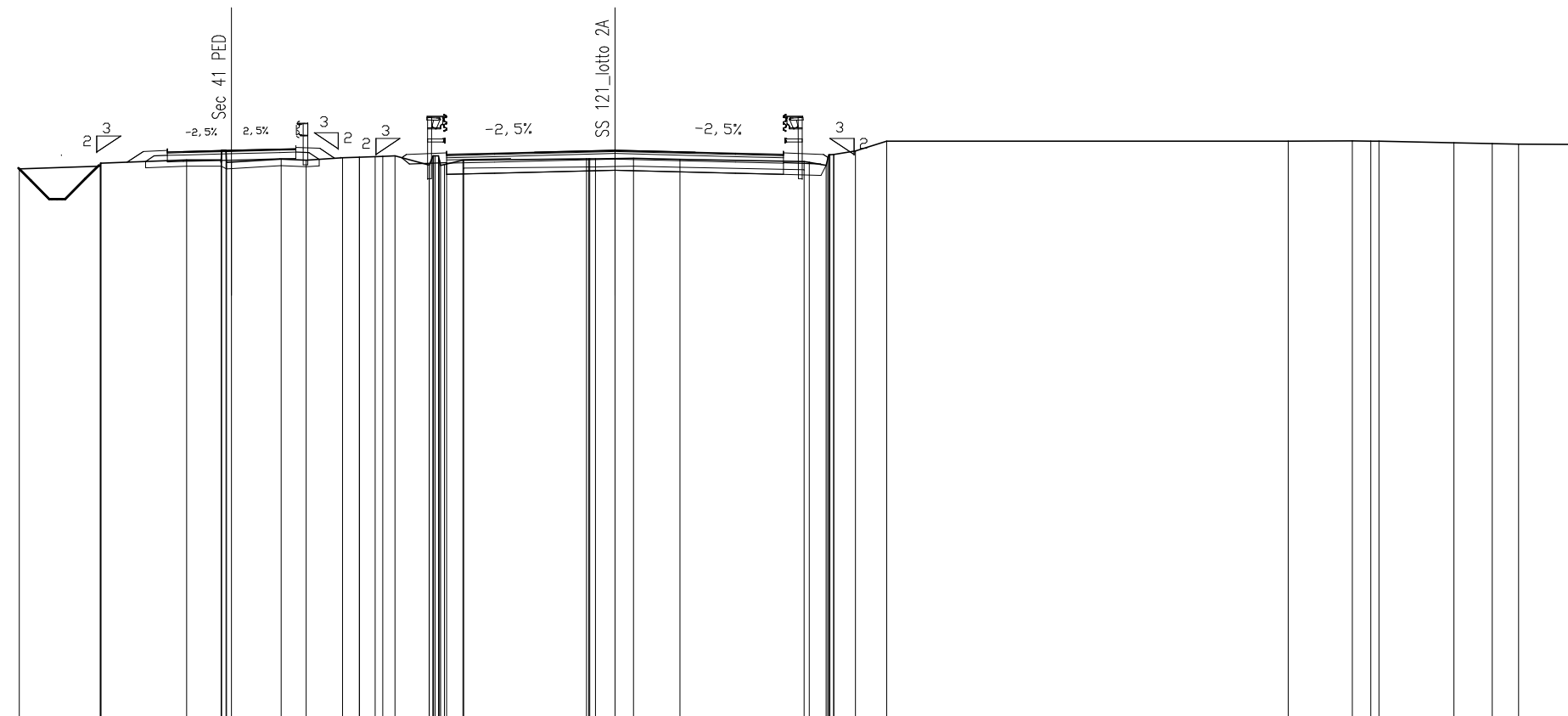


SCAVI E BONIFICHE	
STERRO	0,09 mq
SCOTICO	5,41 m
RILEVATI	
RILEVATO	0,30 mq
TERRENO VEGETALE	2,66 m
SOVRASTRUTTURA	
USURA	4,00 m
BINDER	4,00 m
MISTO GRANULARE	4,00 m

SEZIONE N. : 30      SEZIONE N. : 1141  
 QT. PROGETTO : 257,71      QT. PROGETTO : 257,71  
 DIST.PROG. : 467,16      DIST.PROG. : 22797,81  
 DIST.PREC. : 20,00  
 DIST.SUCC. : 20,00

SCALA 1:200

QT.RIF. 240,000



QUOTE TERRENO	257,13	257,22 257,31 257,31	257,42	257,42 257,33 257,72 257,34 257,35 257,44 257,40 257,50 257,52 257,52 257,54	257,25 257,54 257,54 257,54 257,54 257,39 257,24 257,27 257,29 257,40 257,41 257,44 257,44 257,44 257,45 257,46 257,46 257,43	257,36 257,34 257,24 257,44 257,57 257,57 257,58 257,69 258,00	258,00	258,00 258,00 257,99	257,95	257,92	257,90	257,90
DIST.PARZIALI TERRENO	2,52	2,67	1,08	1,54 0,78 1,14 0,53 0,49 0,39 1,07	3,83	0,61 0,58 1,45	3,87	0,53 0,68 0,97	12,52	2,00	0,57 2,34	1,19 0,82 1,84
QUOTE PROGETTO		257,34 257,66 257,67	257,71	257,74 257,76 257,78 257,47	257,48 257,58 257,58	257,62	257,71	257,62 257,58	257,58 257,49			
DIST.PARZIALI PROGETTO		0,50 0,75 0,50	1,50	1,50 0,50 0,75 0,47	2,09	1,25 1,50	3,75	3,75	1,50 1,25			





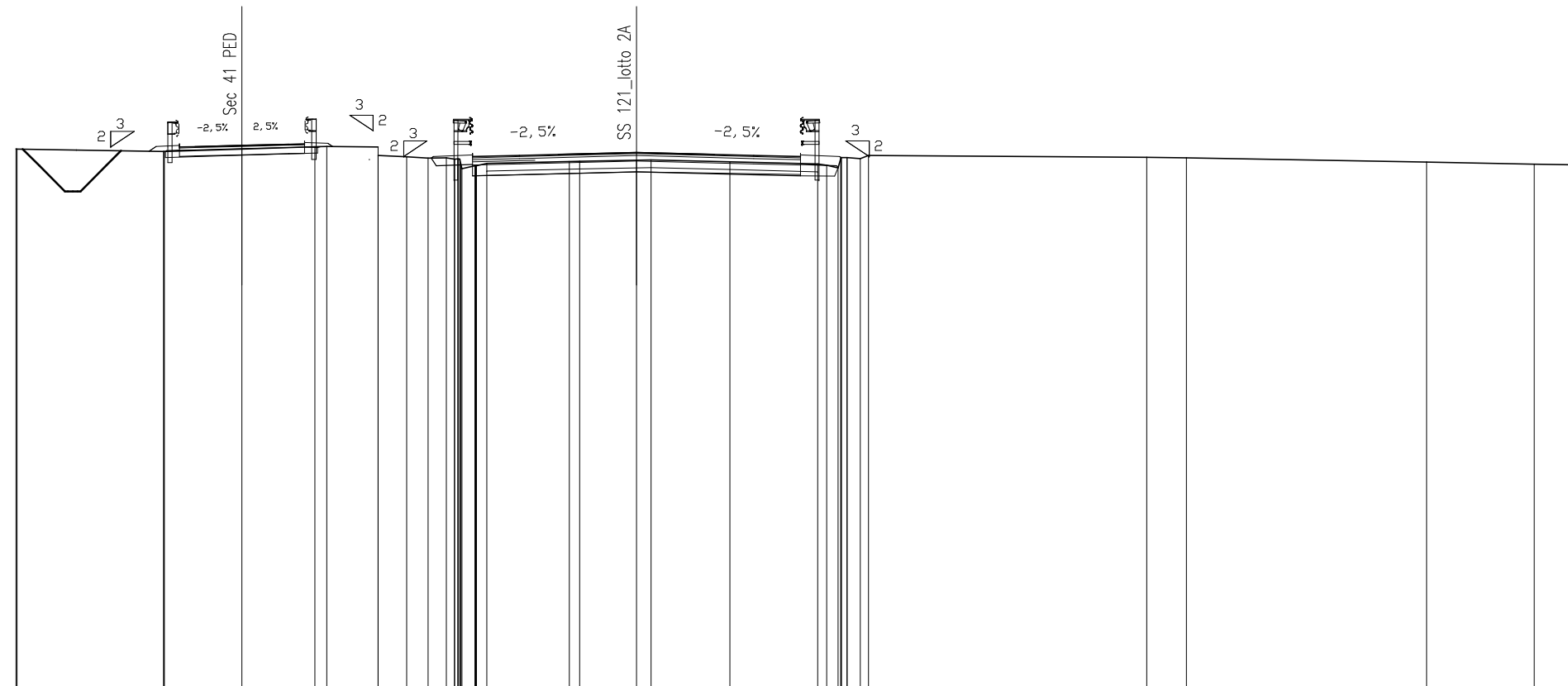


SCAVI E BONIFICHE	
STERRO	0,75 mq
SCOTICO	4,86 m
RILEVATI	
RILEVATO	0,01 mq
TERRENO VEGETALE	1,97 m
SOVRASTRUTTURA	
USURA	4,00 m
BINDER	4,00 m
MISTO GRANULARE	4,00 m

SEZIONE N. : 33      SEZIONE N. : 1144  
 QT. PROGETTO : 257,39      QT. PROGETTO : 257,17  
 DIST.PROG. : 527,16      DIST.PROG. : 22857,81  
 DIST.PREC. : 20,00  
 DIST.SUCC. : 11,90

SCALA 1:200

QT.RIF. 240,000



QUOTE TERRENO	257,28 257,28	257,20 257,20 257,20	257,28	257,35 257,36	257,35 257,07	257,03	256,99	257,00	256,96 256,96 256,96 256,78 256,65 256,74	256,75	256,82	256,88	256,89	256,92 256,93	256,87	256,80 256,76 256,67 256,97 257,00 257,00 257,00	257,02 257,00	256,86	256,80 256,78 256,78	
DIST.PARZIALI TERRENO	4,70	2,48	2,33	0,38 1,64	0,91	0,68	0,59	0,42 0,33	2,65	0,33	1,82	0,47	2,53	2,81	0,36 0,43	8,90	1,27	7,69	3,44	1,10
QUOTE PROGETTO		257,19 257,21 257,36 257,34 257,36	257,39	257,43 257,44	257,46 257,36 257,12		256,99 257,04	257,04	257,08		257,17		257,08	257,04	257,04 257,00					
DIST.PARZIALI PROGETTO		0,75 0,80	1,50	1,50	0,50 0,75 0,35	2,80	1,25	1,50	3,75		3,75		1,50	1,25						

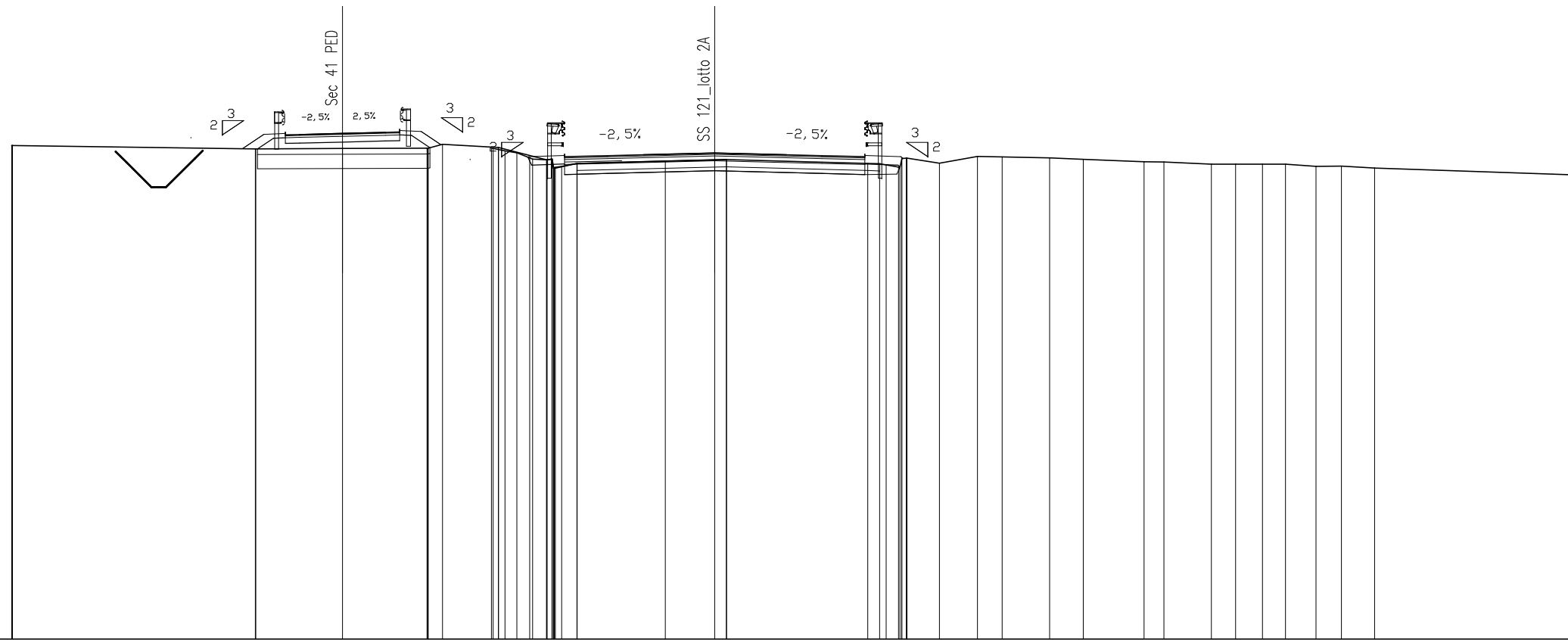


SCAVI E BONIFICHE	
SCOTICO	6,02 m
BONIFICA	3,02 mq
RILEVATI	
RILEVATO	1,50 mq
TERRENO VEGETALE	3,24 m
SOVRASTRUTTURA	
USURA	4,00 m
BINDER	4,00 m
MISTO GRANULARE	4,00 m

SEZIONE N. : 34                      SEZIONE N. : 1145  
 QT. PROGETTO : 257,67            QT. PROGETTO : 256,99  
 DIST.PROG. : 546,90                DIST.PROG. : 22877,81  
 DIST.PREC. : 7,84  
 DIST.SUCC. : 5,72

SCALA 1:200

QT.RIF. 240,000



QUOTE TERRENO	257,25 257,23	257,14 257,14	257,15	257,16 257,16 257,16 257,29 257,15 257,15 257,18 257,06 257,00 256,82 256,78 256,75 256,76 256,78 256,47 256,45 256,45 256,48 256,49 256,53 256,63 256,71 256,75 256,76 256,76	256,63 256,62 256,58 256,50 256,49 256,76 256,79 256,81 256,81 256,84 256,87 256,85 256,82	256,77	256,68 256,68	256,60 256,60 256,60 256,60	256,52 256,53 256,46	256,23	
DIST.PARZIALI TERRENO	8,49	3,03	2,95	0,50 1,71 0,42 0,44 0,50 0,54	3,08	1,73 0,40	4,94	0,42 0,43	1,13 1,32 0,87 1,66 1,17	2,13 0,69 1,66 0,85 0,94 0,81 1,06 0,89 1,16	6,93
QUOTE PROGETTO	257,12 257,14 257,64 257,62 257,64	257,67	257,71 257,72	257,74 257,28 257,21	256,84 256,86 256,86	256,90	256,99	256,90	256,86 256,80		
DIST.PARZIALI PROGETTO	0,75 0,75 0,50	1,50	1,50	0,50 0,75 0,70	2,93	1,25 1,50	3,75	3,75	1,50 1,25		

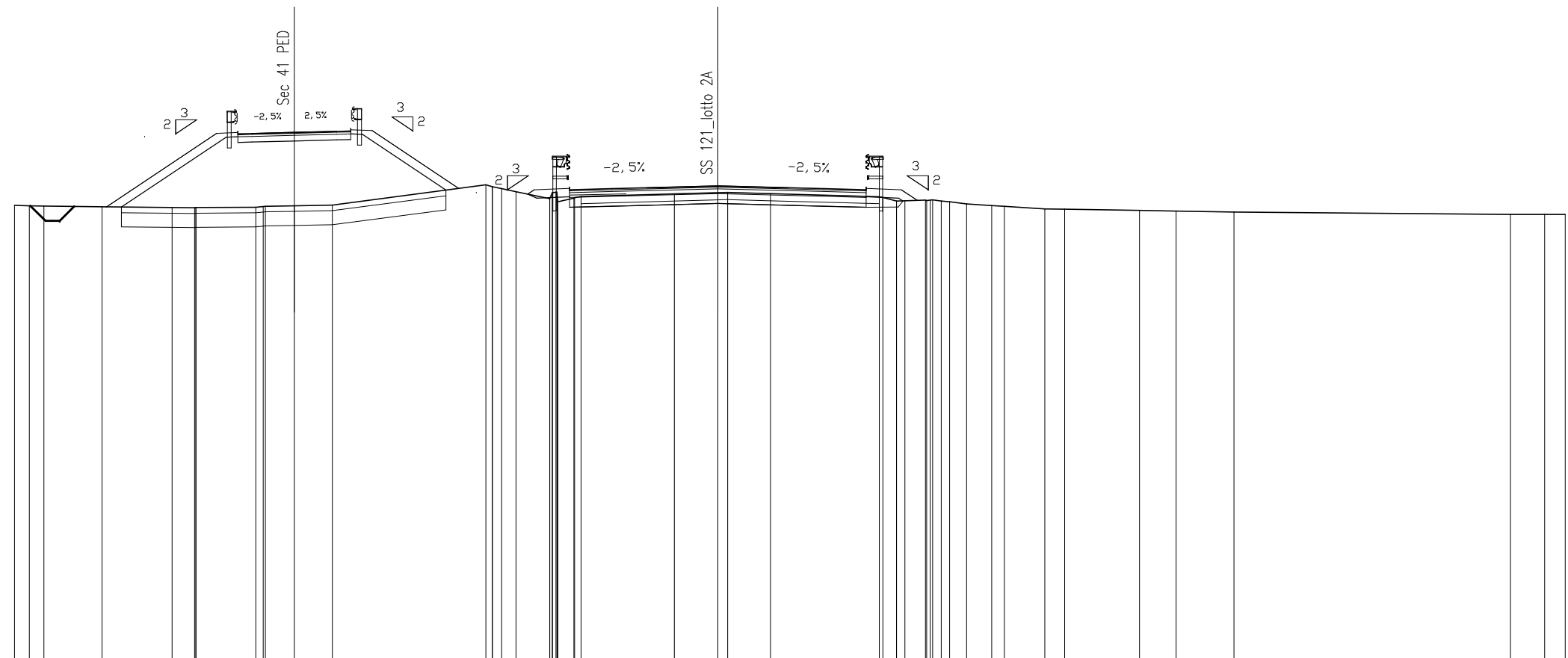


SCAVI E BONIFICHE	
SCOTICO	11,49 m
BONIFICA	5,74 mq
RILEVATI	
RILEVATO	19,31 mq
TERRENO VEGETALE	9,88 m
SOVRASTRUTTURA	
USURA	4,00 m
BINDER	4,00 m
MISTO GRANULARE	4,00 m

SEZIONE N. : 35      SEZIONE N. : 1146  
 QT. PROGETTO : 258,71      QT. PROGETTO : 256,81  
 DIST.PROG. : 566,24      DIST.PROG. : 22897,81  
 DIST.PREC. : 13,62  
 DIST.SUCC. : 20,00

SCALA 1:200

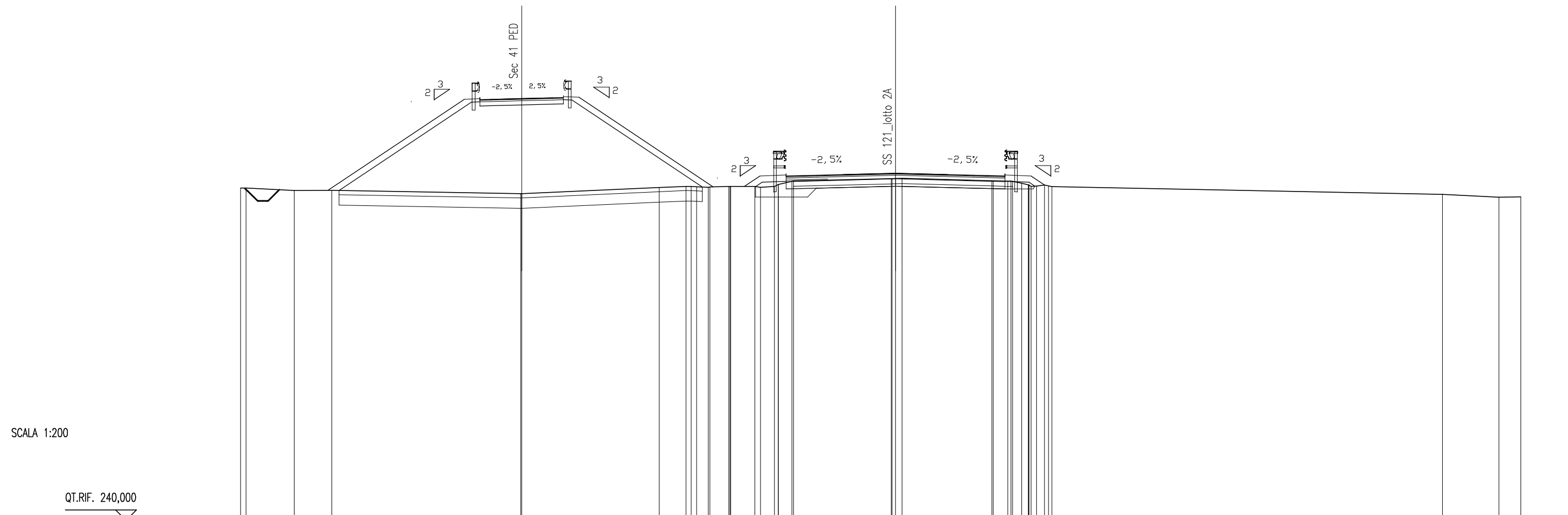
QT.RIF. 240,000



QUOTE TERRENO	256,12	256,11	256,10	256,07	256,05	256,04	256,05	256,06	256,09	256,11	256,14	256,86	256,79	256,71	256,61	256,36	256,57	256,59	256,59	256,55	256,45	256,38	256,39	256,44	256,53	256,57	256,58	256,54	256,43	256,40	256,28	256,28	256,31	256,30	256,31	256,32	256,27	256,25	256,18	256,12	256,09	256,00	255,99	255,94	255,92	255,89	255,81	255,81	255,81
DIST.PARZIALI TERRENO	0,52	0,52	2,05	2,48	0,79	2,12	1,03	1,35	5,43	0,33	0,51	1,19	0,57	3,30	1,54	0,35	1,52	3,85	0,48	0,72	0,60	0,89	0,45	1,43	0,70	2,65	1,30	2,05	9,79	1,21	0,73	255,81	255,81	255,81															
QUOTE PROGETTO	256,07	258,68	258,66	258,67	258,71	258,74	258,76	258,78	256,73	256,52	256,68	256,68	256,72	256,81	256,72	256,68	256,68	256,30																															
DIST.PARZIALI PROGETTO	3,90	0,75	0,50	1,50	1,50	0,50	0,75	3,07	2,44	1,25	1,50	3,75	3,75	1,50	1,25	0,57																																	

SCAVI E BONIFICHE	
SCOTICO	17,42 m
BONIFICA	8,70 mq
RILEVATI	
RILEVATO	47,77 mq
TERRENO VEGETALE	17,10 m
SOVRASTRUTTURA	
USURA	4,00 m
BINDER	4,00 m
MISTO GRANULARE	4,00 m

SEZIONE N. : 36      SEZIONE N. : 1147  
 QT. PROGETTO : 260,20      QT. PROGETTO : 256,63  
 DIST.PROG. : 586,24      DIST.PROG. : 22917,81  
 DIST.PREC. : 20,00  
 DIST.SUCC. : 20,00



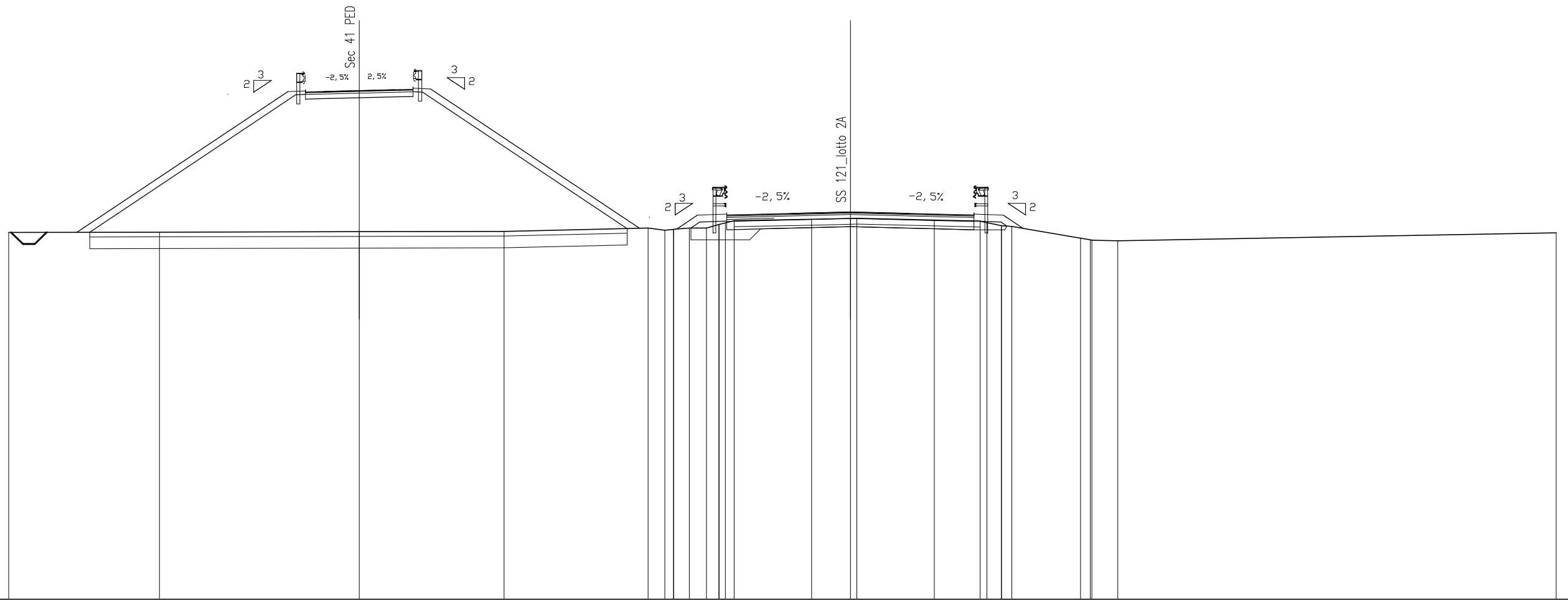
QUOTE TERRENO	255,92 255,93	255,80	255,81	255,65 255,65	255,94	256,00 256,00 255,99 255,95 255,97 256,00 256,00 256,00 255,96 256,00 256,09 256,24 256,26	256,37 256,37 256,38 256,38	256,27 256,27 256,25 256,25 256,15 256,08 256,07 256,00 256,02 256,07 256,03 255,99	255,61	255,48 255,50
DIST.PARZIALI TERRENO	2,31	1,80	9,06	6,59	1,29	0,56 0,91 1,16 0,67 0,65	4,69	4,31	18,74	2,71 1,06
QUOTE PROGETTO	255,81	260,17 260,15 260,17	260,20	260,24 260,25 260,27	255,98	256,00 256,50 256,50	256,53	256,63	256,53	256,50 256,50 256,07
DIST.PARZIALI PROGETTO	6,54	0,75 1,50	1,50	0,50 0,75	6,44	1,49 0,75 1,25 1,50	3,75	3,75	1,50 1,25 0,65	

SCAVI E BONIFICHE	
SCOTICO	22,85 m
BONIFICA	11,42 mq
RILEVATI	
RILEVATO	82,30 mq
TERRENO VEGETALE	22,94 m
SOVRASTRUTTURA	
USURA	4,57 m
BINDER	4,57 m
MISTO GRANULARE	4,57 m

SEZIONE N. : 37      SEZIONE N. : 1148  
 QT. PROGETTO : 261,60      QT. PROGETTO : 256,45  
 DIST.PROG. : 606,24      DIST.PROG. : 22937,81  
 DIST.PREC. : 20,00  
 DIST.SUCC. : 10,82

SCALA 1:200

QT.RIF. 240,000



QUOTE TERRENO	255,59	255,59	255,61	255,63	255,77	255,68	255,71	255,72	255,77	255,93	255,99	256,08	256,14	256,18	256,19	256,11	256,06	256,00	255,87	255,84	255,34	255,27	255,26	255,23	255,57
DIST.PARZIALI TERRENO	6,41	8,49	6,16	6,12	0,71	0,37	0,67	0,73	0,53	0,37	0,37	3,29	1,65	3,29	1,94	0,62	0,43	0,43	2,92	0,41	1,10	18,63			
QUOTE PROGETTO	255,59	261,57	261,55	261,56	261,60	261,65	261,66	261,68	255,76	255,73	256,32	256,32	256,35	256,45	256,35	256,32	256,32	255,75							
DIST.PARZIALI PROGETTO	8,96	0,75	0,35	1,74	1,74	0,55	0,75	8,88	1,58	0,88	1,25	1,50	3,75	3,75	1,50	1,25	0,84								



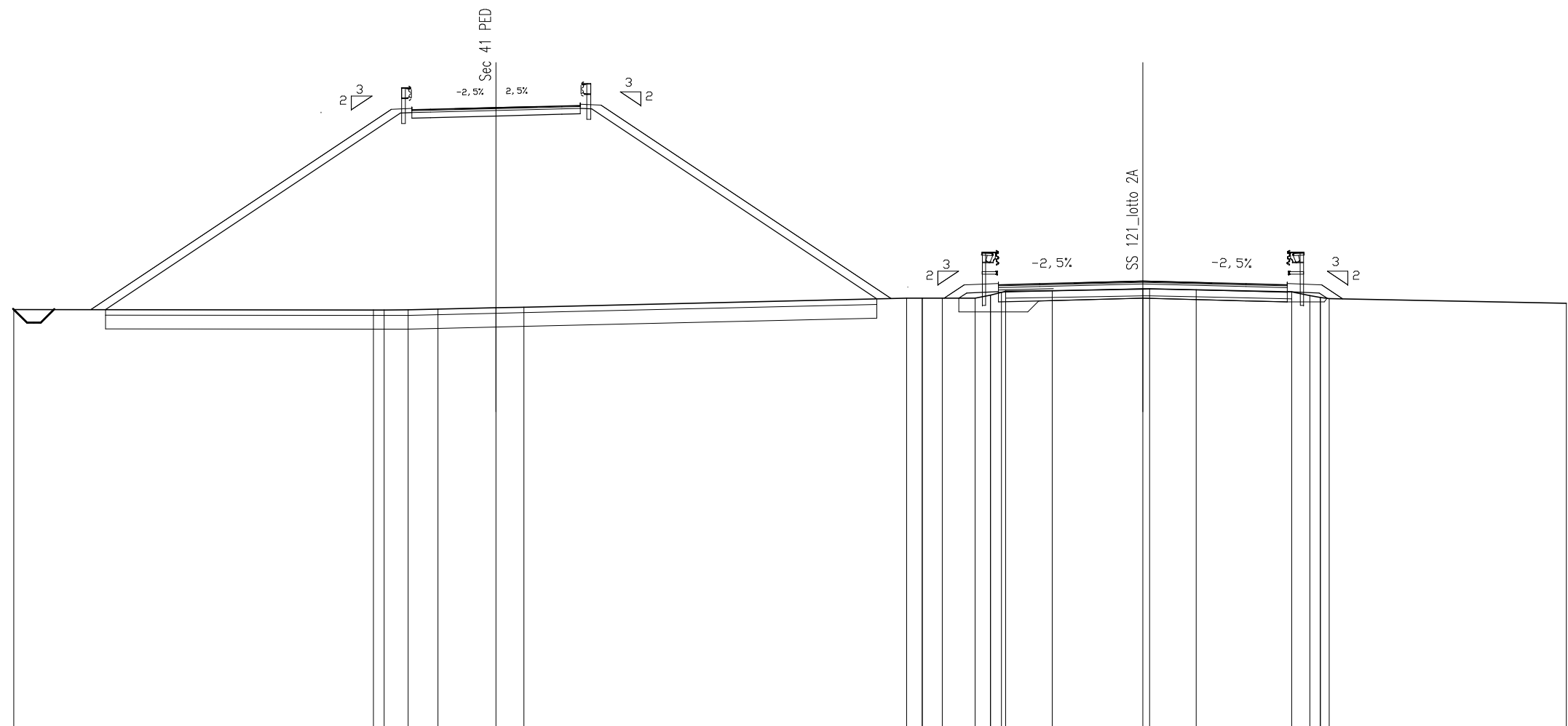


SCAVI E BONIFICHE	
SCOTICO	28,03 m
BONIFICA	14,03 mq
RILEVATI	
RILEVATO	124,11 mq
TERRENO VEGETALE	27,31 m
SOVRASTRUTTURA	
USURA	6,13 m
BINDER	6,13 m
MISTO GRANULARE	6,13 m

SEZIONE N. : 38      SEZIONE N. : 1149  
 QT. PROGETTO : 262,58      QT. PROGETTO : 256,27  
 DIST.PROG. : 627,00      DIST.PROG. : 22957,81  
 DIST.PREC. : 9,94  
 DIST.SUCC. : 0,98

SCALA 1:200

QT.RIF. 240,000



QUOTE TERRENO	255,24		255,22	255,22	255,23	255,25		255,30	255,32		255,65	255,65	255,65	255,65	255,76	255,86	255,90	255,93		255,99	255,99	255,96		255,88	255,75	255,68	255,64		255,46
DIST.PARZIALI TERRENO		13,08	0,39	0,87	1,08	2,11	1,01			13,91	0,57	0,73	1,19	0,56	0,40	1,70		3,29		1,70		3,47		0,66	0,38			8,62	
QUOTE PROGETTO	255,24		262,52	262,50	262,52		262,58		262,64	262,65	262,67		255,64	255,65	256,14	256,14	256,17		256,27		256,17		256,14	256,14	256,14	255,63			
DIST.PARZIALI PROGETTO		10,92	0,75	0,68		2,38		2,39	0,68	0,75			1,92	0,73	1,25	1,50		3,75		3,75		1,50		1,25	0,76				





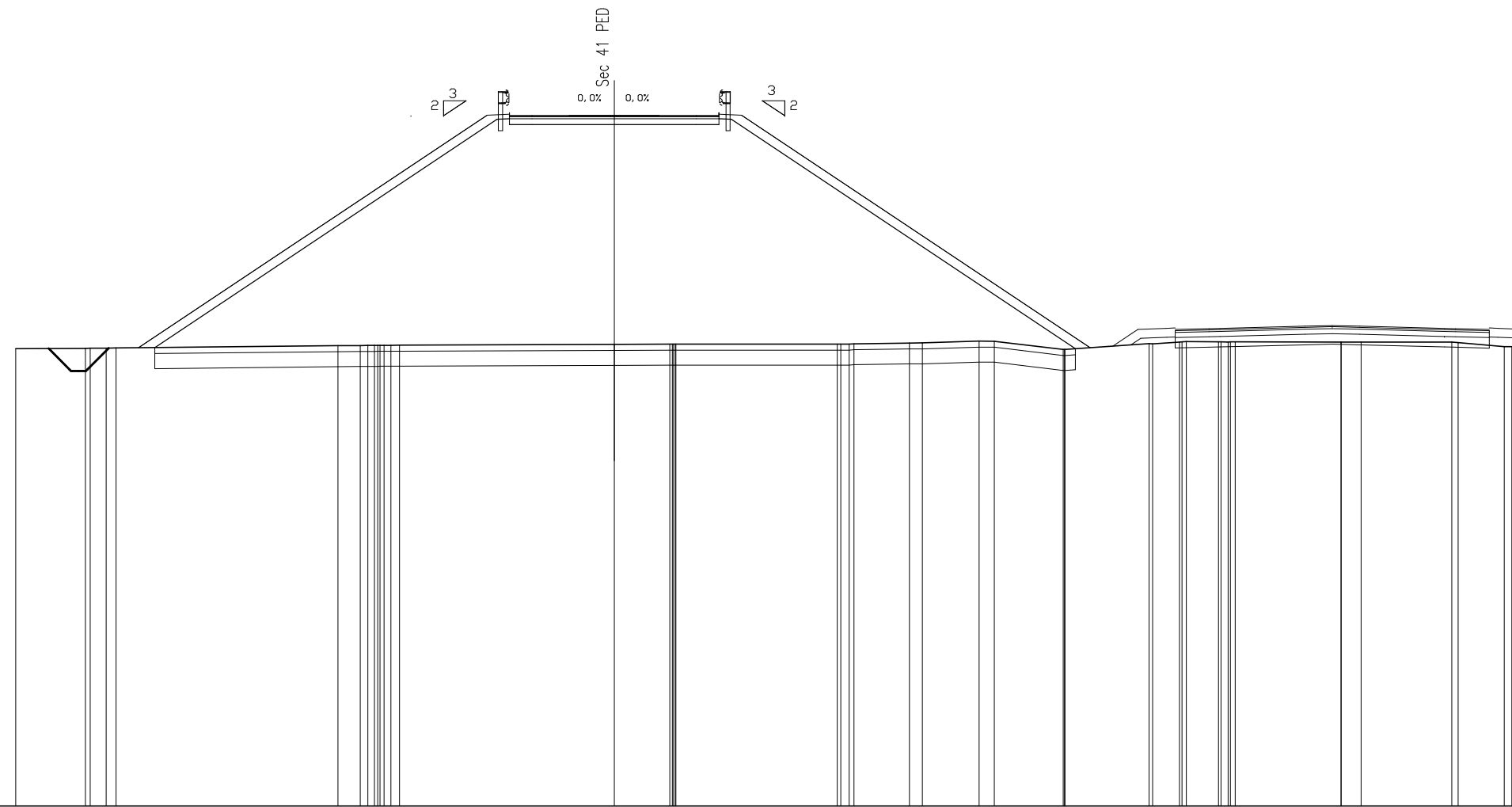


SCAVI E BONIFICHE	
SCOTICO	30,77 m
BONIFICA	15,41 mq
RILEVATI	
RILEVATO	142,83 mq
TERRENO VEGETALE	29,52 m
SOVRASTRUTTURA	
USURA	7,00 m
BINDER	7,00 m
MISTO GRANULARE	7,00 m

SEZIONE N. : 39.A  
 QT. PROGETTO : 263,05  
 DIST.PROG. : 652,78  
 DIST.PREC. : 4,85  
 DIST.SUCC. : 15,15

SCALA 1:200

QT.RIF. 240,000



QUOTE TERRENO	255,27	255,28 255,28 255,29 255,29	255,37	255,38 255,38 255,38 255,38 255,38 255,38 255,38 255,38	255,41	255,42 255,42 255,42 255,42	255,42 255,42 255,43 255,46 255,46	255,52 255,52	255,25 255,24 255,24	255,44 255,43 255,43 255,49 255,50 255,51 255,50 255,50 255,49 255,49 255,49	255,49 255,49 255,49	255,49 255,47 255,34 255,34		
DIST.PARZIALI TERRENO	2,33	0,33 0,33	7,42	0,75	7,17	1,86	5,39	1,85 0,43	1,90 0,51	2,30	2,81	0,89 1,07	3,53 0,67 3,03	1,54
QUOTE PROGETTO	255,30		263,07 263,05 263,05		263,05	263,05 263,05 263,07		255,30						
DIST.PARZIALI PROGETTO	11,65		0,750,75	2,75	2,75	0,750,75	11,65							









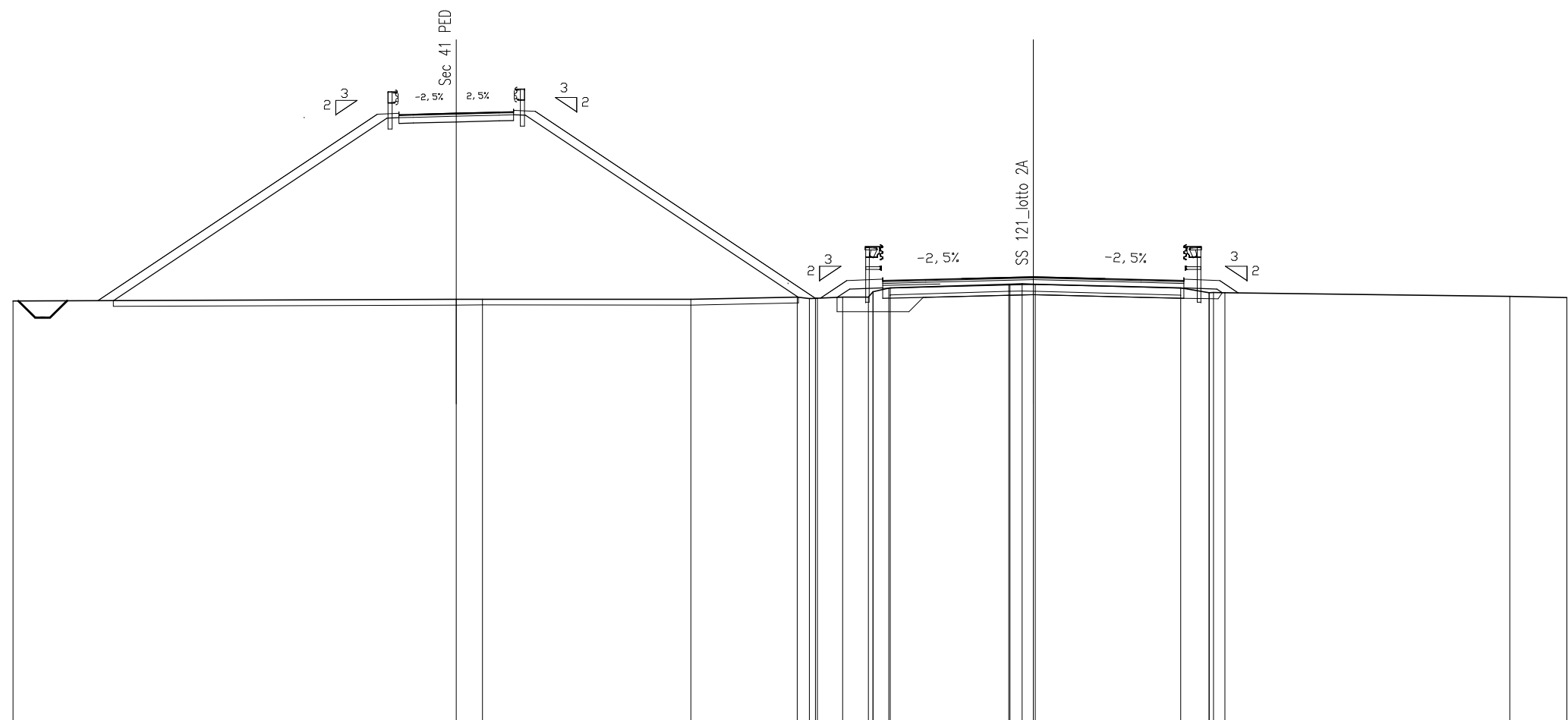


SCAVI E BONIFICHE	
SCOTICO	23,87 m
RILEVATI	
RILEVATO	90,90 mq
TERRENO VEGETALE	24,97 m
SOVRASTRUTTURA	
USURA	4,00 m
BINDER	4,00 m
MISTO GRANULARE	4,00 m

SEZIONE N. : 42      SEZIONE N. : 1153  
 QT. PROGETTO : 261,25      QT. PROGETTO : 255,55  
 DIST.PROG. : 709,47      DIST.PROG. : 23037,81  
 DIST.PREC. : 20,00  
 DIST.SUCC. : 20,00

SCALA 1:200

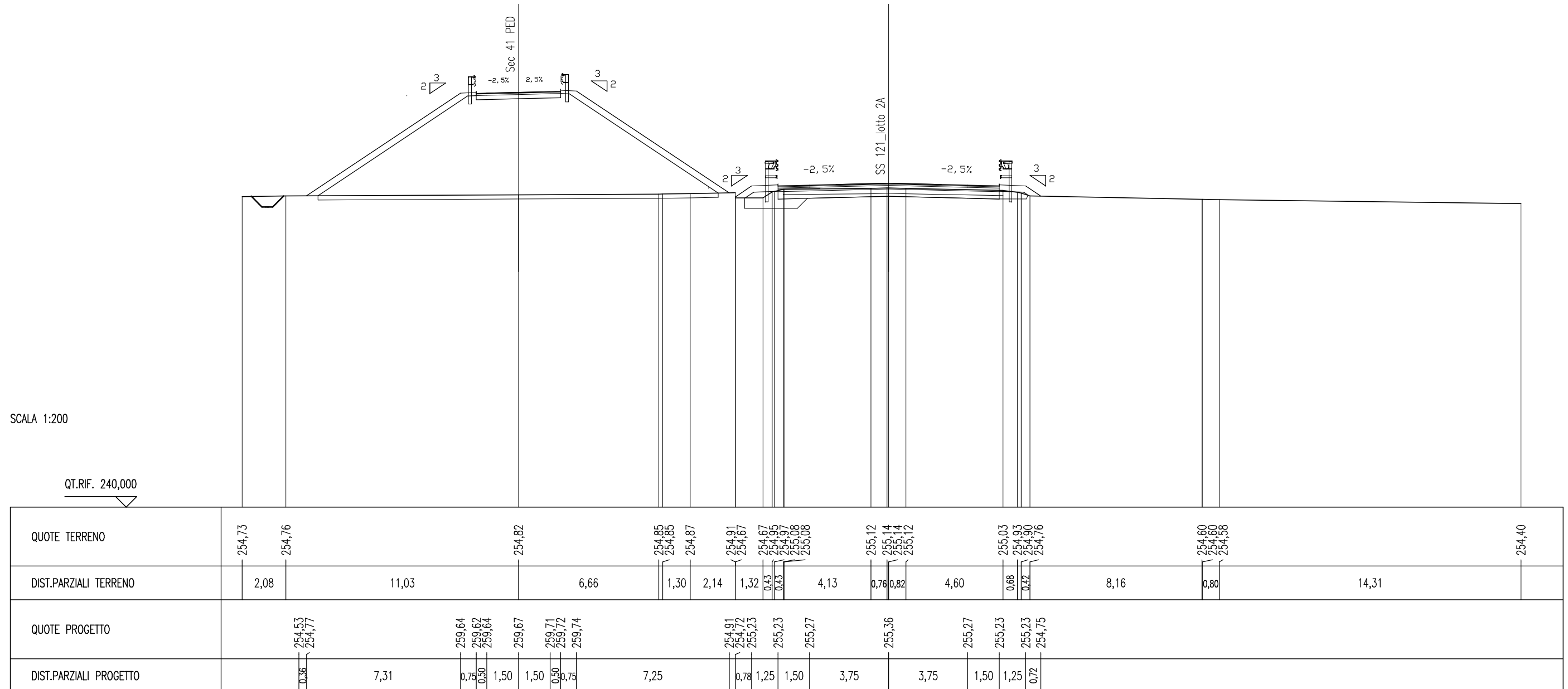
QT.RIF. 240,000



QUOTE TERRENO	254,70			254,76	254,77		254,76	254,84	254,79	254,80	254,80	254,84	254,84	255,03	255,15	255,16	255,29	255,29	255,30	255,29	255,29	255,16	254,86	254,82
DIST.PARZIALI TERRENO		15,45		0,92	7,27		3,70	0,43	0,88	0,90	0,55		4,13	0,42	0,36		5,08	0,99	0,40		9,94	1,99		
QUOTE PROGETTO	254,71		261,22	261,20	261,21	261,25	261,28	261,30	261,32		254,80	254,80	255,41	255,41	255,45		255,55	255,45	255,41	255,41	255,41	254,98		
DIST.PARZIALI PROGETTO		9,75	0,75	0,50	1,50	1,50	0,30	0,75		9,77	0,91	1,25	1,50		3,75		3,75	1,50	1,25	0,65				

SCAVI E BONIFICHE	
SCOTICO	18,98 m
RILEVATI	
RILEVATO	55,81 mq
TERRENO VEGETALE	19,00 m
SOVRASTRUTTURA	
USURA	4,00 m
BINDER	4,00 m
MISTO GRANULARE	4,00 m

SEZIONE N. : 43      SEZIONE N. : 1154  
 QT. PROGETTO : 259,67      QT. PROGETTO : 255,36  
 DIST.PROG. : 729,47      DIST.PROG. : 23057,81  
 DIST.PREC. : 20,00  
 DIST.SUCC. : 20,00







SCAVI E BONIFICHE	
SCOTICO	8,89 m

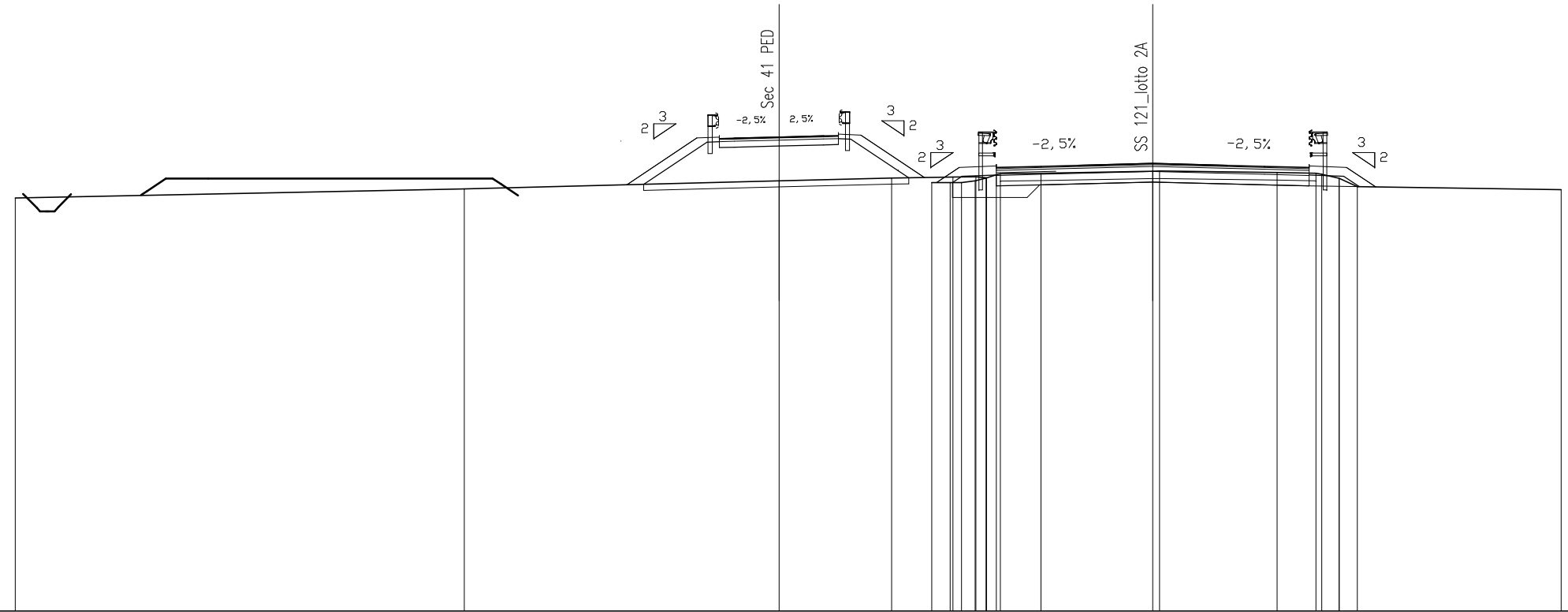
RILEVATI	
RILEVATO	8,56 mq
TERRENO VEGETALE	6,90 m

SOVRASTRUTTURA	
USURA	4,00 m
BINDER	4,00 m
MISTO GRANULARE	4,00 m

SEZIONE N. : 45                      SEZIONE N. : 1156  
 QT. PROGETTO : 255,89            QT. PROGETTO : 255,00  
 DIST.PROG. : 769,33                DIST.PROG. : 23097,81  
 DIST.PREC. : 7,83  
 DIST.SUCC. : 17,15

SCALA 1:200

QT.RIF. 240,000



QUOTE TERRENO	253,85	254,15	254,42	254,52	254,53	254,536	254,536	254,55	254,56	254,52	254,52	254,66	254,75	254,75	254,70	254,68	254,64	254,51	254,23	254,13		
DIST.PARZIALI TERRENO	15,07	10,56	3,78	1,34	0,62	0,46	0,33	0,33	1,37	3,75	3,94	1,31	0,59	0,61	6,84							
QUOTE PROGETTO				255,95	255,94	255,86	255,85	255,89	255,93	255,94	255,96	254,53	254,536	254,536	254,57	254,87	254,91	255,00	254,91	254,87	254,87	254,22
DIST.PARZIALI PROGETTO				0,50	2,35	0,75	0,50	1,51	1,49	0,30	0,75	2,14	0,76	1,25	1,50	3,75	3,75	1,50	1,25	0,98		













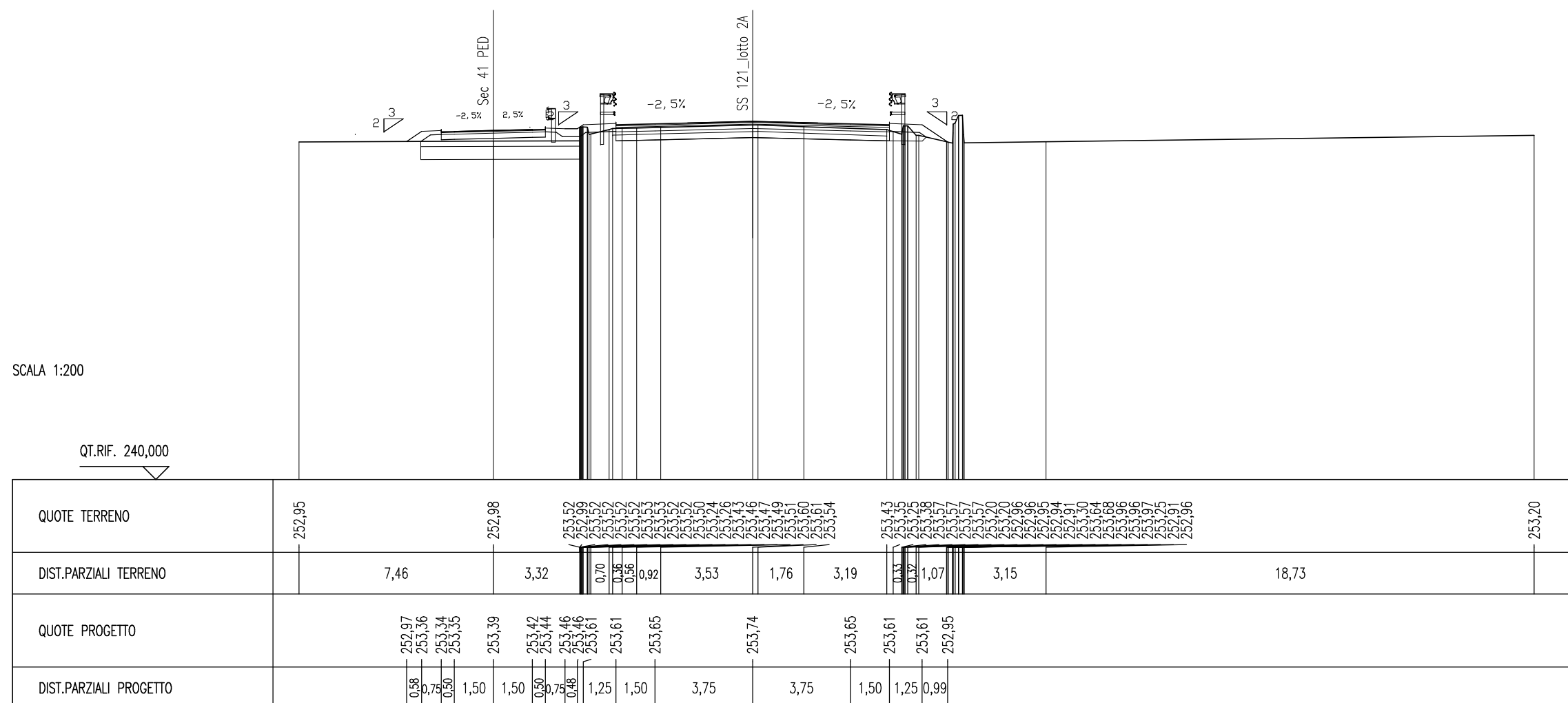






SCAVI E BONIFICHE	
SCOTICO	6,09 m
BONIFICA	3,05 mq
RILEVATI	
RILEVATO	0,89 mq
TERRENO VEGETALE	2,68 m
SOVRASTRUTTURA	
USURA	4,00 m
BINDER	4,00 m
MISTO GRANULARE	4,00 m

SEZIONE N. : 52                    SEZIONE N. : 1163  
 QT. PROGETTO : 253,39          QT. PROGETTO : 253,74  
 DIST.PROG. : 908,74             DIST.PROG. : 23237,81  
 DIST.PREC. : 20,00  
 DIST.SUCC. : 20,00





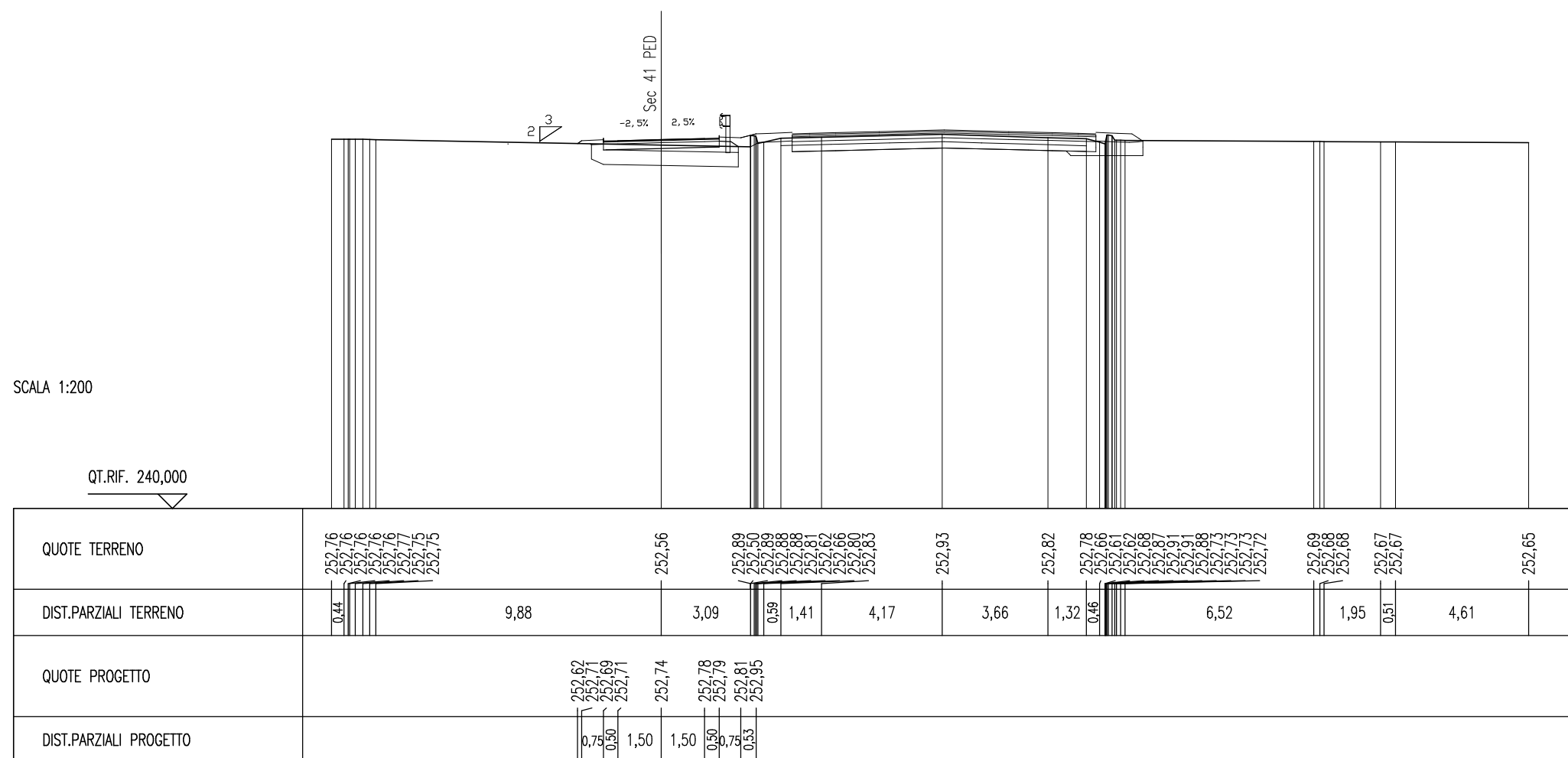






SCAVI E BONIFICHE	
STERRO	0,47 mq
SCOTICO	4,57 m
BONIFICA	2,58 mq
RILEVATI	
RILEVATO	0,09 mq
TERRENO VEGETALE	2,23 m
SOVRASTRUTTURA	
USURA	4,00 m
BINDER	4,00 m
MISTO GRANULARE	4,00 m

SEZIONE N. : 55.A  
 QT. PROGETTO : 252,74  
 DIST.PROG. : 980,70  
 DIST.PREC. : 11,96  
 DIST.SUCC. : 8,04



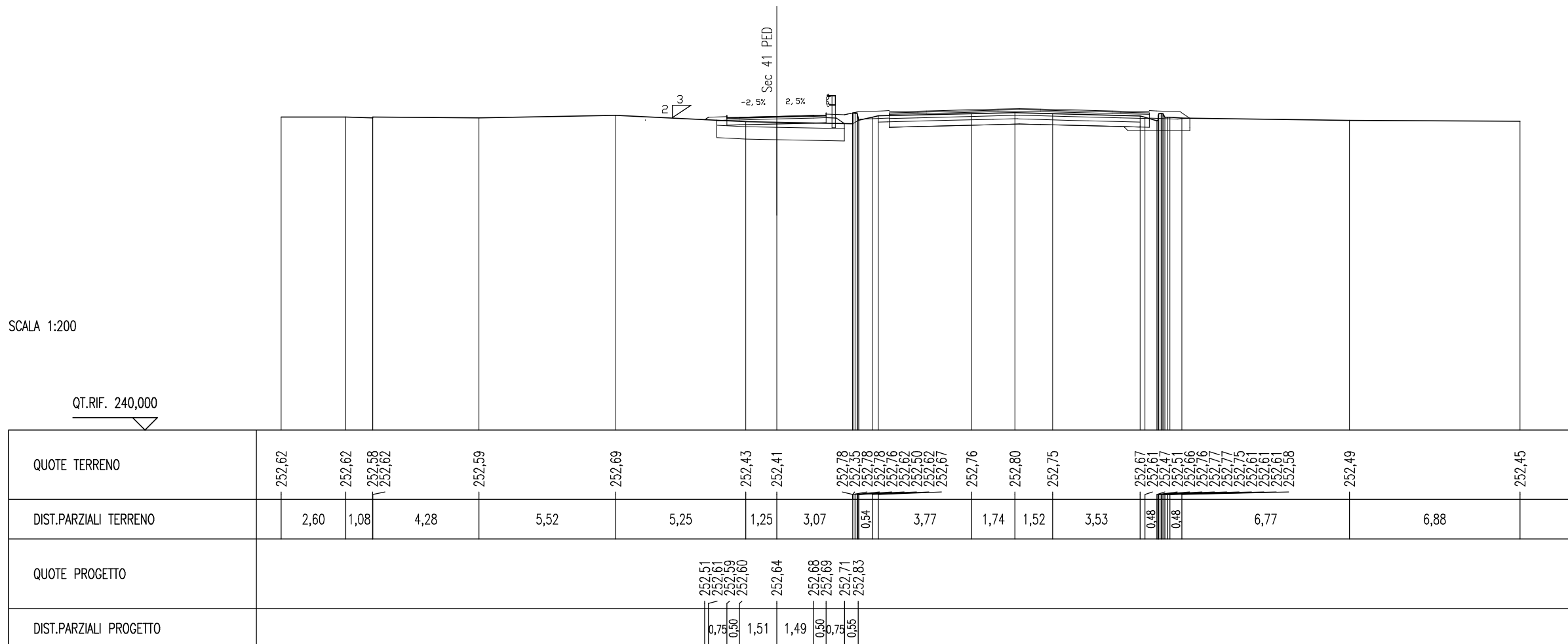


SCAVI E BONIFICHE	
STERRO	0,28 mq
SCOTICO	5,15 m
BONIFICA	2,58 mq
RILEVATI	
RILEVATO	0,12 mq
TERRENO VEGETALE	2,24 m
SOVRASTRUTTURA	
USURA	4,00 m
BINDER	4,00 m
MISTO GRANULARE	4,00 m

SEZIONE N. : 56.A  
 QT. PROGETTO : 252,64  
 DIST.PROG. : 993,31  
 DIST.PREC. : 4,57  
 DIST.SUCC. : 12,60

SCALA 1:200

QT.RIF. 240,000

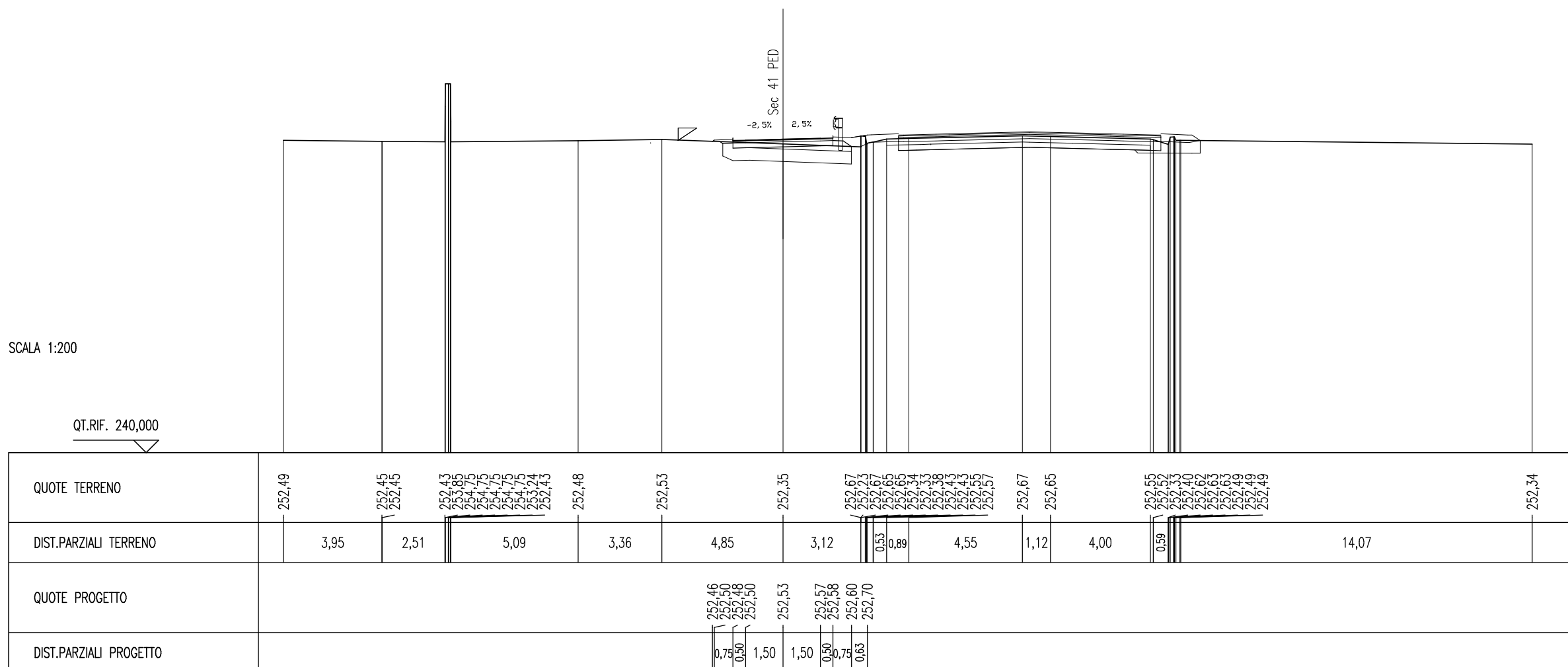


SCAVI E BONIFICHE	
STERRO	0,49 mq
SCOTICO	4,07 m
BONIFICA	2,62 mq
RILEVATI	
RILEVATO	0,12 mq
TERRENO VEGETALE	2,23 m
SOVRASTRUTTURA	
USURA	4,00 m
BINDER	4,00 m
MISTO GRANULARE	4,00 m

SEZIONE N. : 56.B  
 QT. PROGETTO : 252,53  
 DIST.PROG. : 1005,91  
 DIST.PREC. : 12,60  
 DIST.SUCC. : 2,79

SCALA 1:200

QT.RIF. 240,000







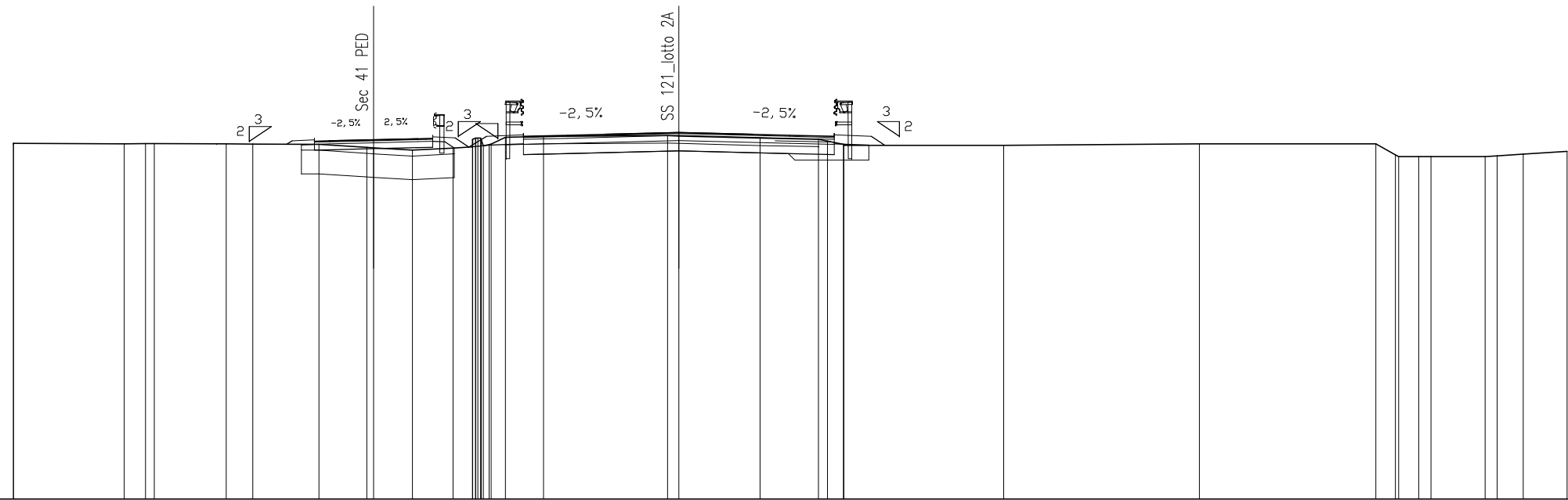


SCAVI E BONIFICHE	
STERRO	0,25 mq
SCOTICO	5,16 m
BONIFICA	4,12 mq
RILEVATI	
RILEVATO	0,21 mq
TERRENO VEGETALE	2,27 m
SOVRASTRUTTURA	
USURA	4,00 m
BINDER	4,00 m
MISTO GRANULARE	4,00 m

SEZIONE N. : 59                      SEZIONE N. : 1170  
 QT. PROGETTO : 252,14            QT. PROGETTO : 252,39  
 DIST.PROG. : 1048,70            DIST.PROG. : 23377,81  
 DIST.PREC. : 20,00  
 DIST.SUCC. : 0,54

SCALA 1:200

QT.RIF. 240,000



QUOTE TERRENO	252,02 252,02	252,00	252,01 252,01	252,01	251,99	251,99	251,88 251,87	251,79	251,86 251,90 252,16 252,20 252,20 251,12 251,04 251,98 251,99 252,22 252,25	252,28 252,27	252,19	252,16 252,10 251,98 251,95	251,95	252,00	252,00 251,63 251,57 251,57 251,57	251,57 251,60 251,65	251,75					
DIST.PARZIALI TERRENO	3,74	0,72	2,42	0,90	2,24	1,62	1,31	1,37	0,65 0,48 1,29	4,19	0,38	2,74	1,97	0,54	5,40	6,61	5,96	0,66 0,68 0,42	1,83	0,41 0,87	1,48	
QUOTE PROGETTO							251,99		252,14									251,99				
DIST.PARZIALI PROGETTO							0,75		1,50									1,25				





















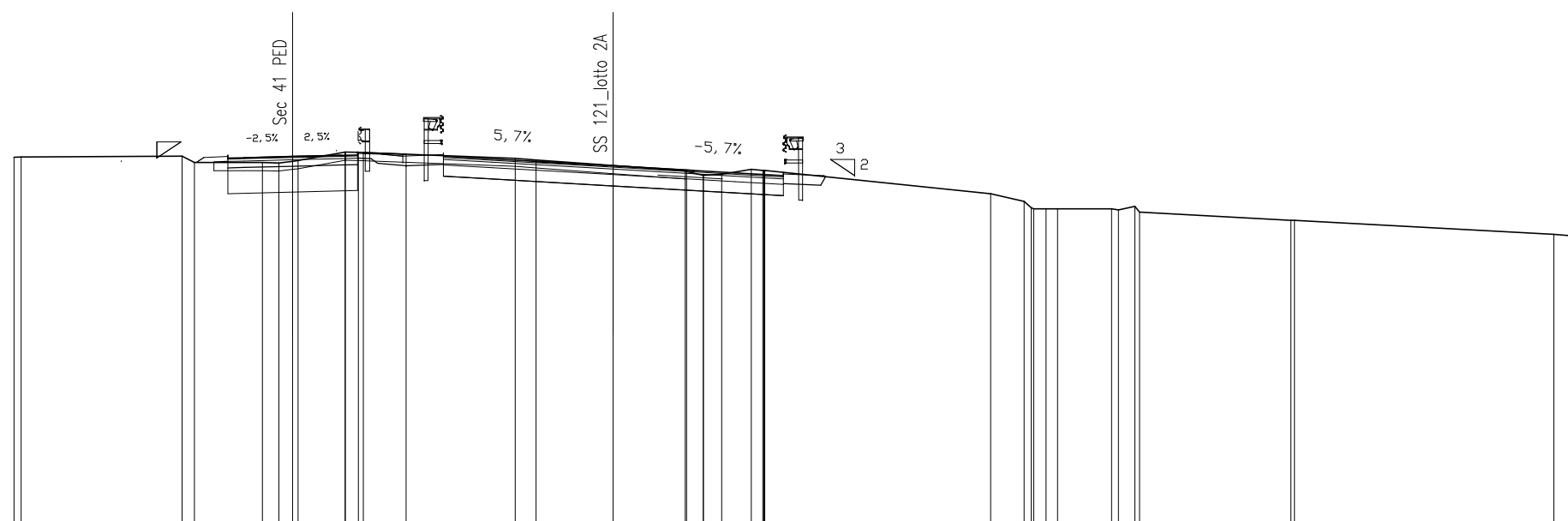


SCAVI E BONIFICHE	
STERRO	0,21 mq
BONIFICA	2,96 mq
SCARIFICA	5,85 m
RILEVATI	
RILEVATO	0,40 mq
TERRENO VEGETALE	2,42 m
SOVRASTRUTTURA	
USURA	4,00 m
BINDER	4,00 m
MISTO GRANULARE	4,00 m

SEZIONE N. : 67                      SEZIONE N. : 1175.A  
 QT. PROGETTO : 251,40            QT. PROGETTO : 251,11  
 DIST.PROG. : 1158,88            DIST.PROG. : 23486,68  
 DIST.PREC. : 9,01  
 DIST.SUCC. : 11,31

SCALA 1:200

QT.RIF. 240,000



QUOTE TERRENO	251,37 251,38	251,41 251,22	251,21 251,20 251,25 251,27	251,54 251,45 251,53 251,52	251,47	251,34 251,29	251,12	250,95 250,94 250,82 250,85 250,80 251,00 250,97 250,97 250,97	250,25	250,02 249,82 249,76 249,79 249,79 249,79 249,75 249,86 249,68	249,43 249,43	249,00 248,94 248,94 248,90		
DIST.PARZIALI TERRENO	4,97	0,38 2,10	0,52 0,42	1,46 0,41 1,32	3,37	0,64 2,38	2,22	0,52 0,57 0,91 0,36	6,97	1,04 0,38 0,36	1,67	0,51 4,67	8,01	0,62
QUOTE PROGETTO		251,22 251,37 251,35 251,36	251,40	251,43 251,45 251,47 251,41 251,41	251,32		251,11	250,89 250,81		250,81 250,81 250,81 250,77				
DIST.PARZIALI PROGETTO		0,75 0,50	1,49	1,51 0,50 0,75 0,64	1,25 1,50	3,74	3,76	1,50 1,25						















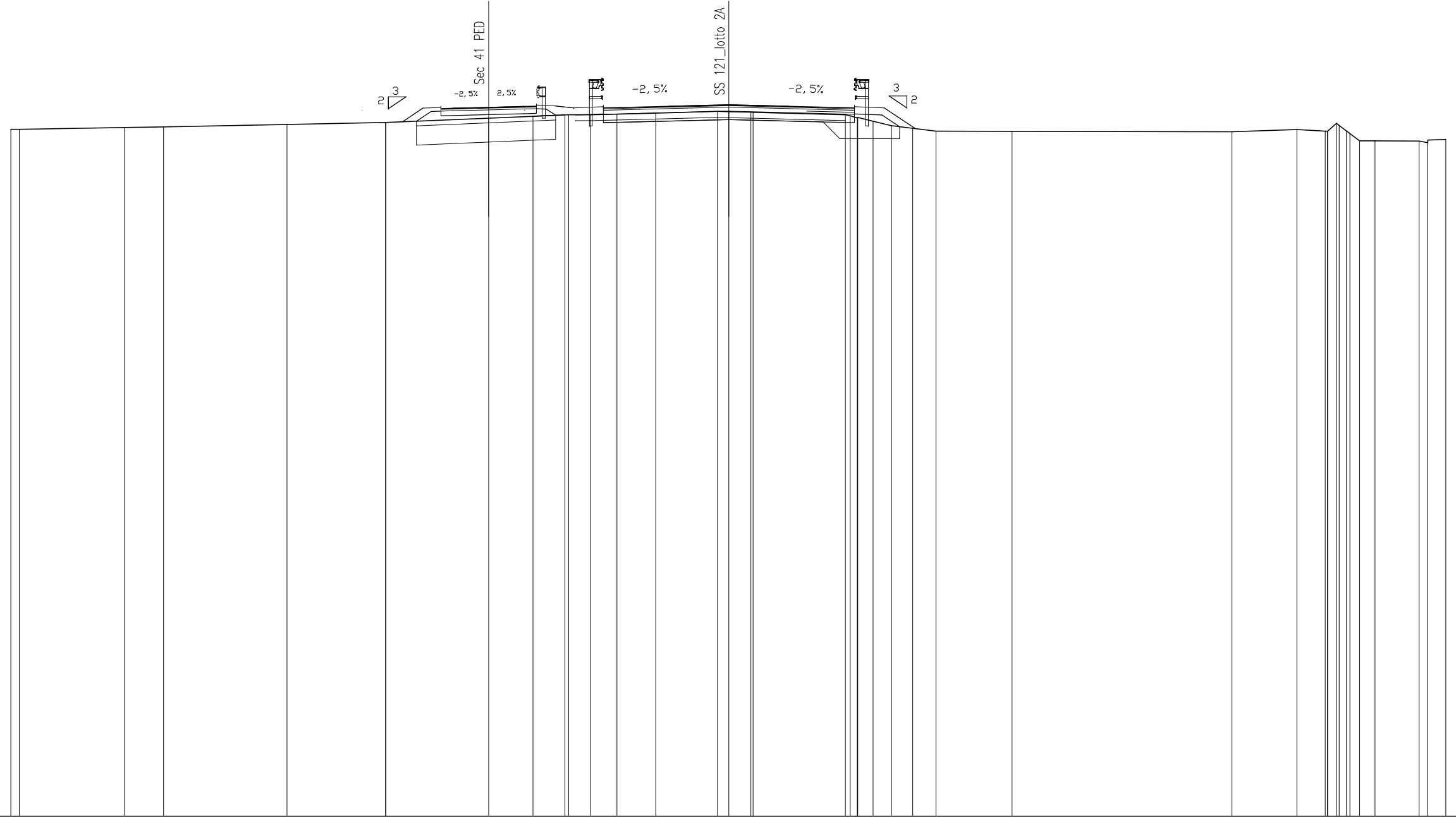






SCAVI E BONIFICHE	
SCOTICO	5,82 m
BONIFICA	4,66 mq
RILEVATI	
RILEVATO	1,04 mq
TERRENO VEGETALE	3,34 m
SOVRASTRUTTURA	
USURA	4,00 m
BINDER	4,00 m
MISTO GRANULARE	4,00 m

SEZIONE N. : 75      SEZIONE N. : 1181  
 QT. PROGETTO : 249,67      QT. PROGETTO : 249,78  
 DIST.PROG. : 1271,14      DIST.PROG. : 23597,81  
 DIST.PREC. : 2,80  
 DIST.SUCC. : 20,00



SCALA 1:200

QT.RIF. 220,000

QUOTE TERRENO	248,75 248,75	248,82	248,85	248,96	249,04 249,04	249,22	249,30	249,35 249,36 249,36	249,38	249,43	249,50 249,49 249,47 249,46	249,36 249,31 249,22 249,25 249,09 248,90 248,79 248,67	248,66	248,65	248,74	248,67 248,67 248,67 249,00 248,91 248,68 248,57 248,27 248,26 248,19 248,10 248,53							
DIST.PARZIALI TERRENO	0,36	4,40	1,63	5,16	4,13	4,30	1,86	1,33	0,92	1,11	1,62	2,59	0,48 0,92	3,87	0,64 0,77 0,89 0,98	3,18	9,21	2,72	1,18	0,37 0,41 0,64	1,84	0,36 0,75	
QUOTE PROGETTO					249,07	249,64	249,62	249,65	249,67	249,70	249,72	249,74	249,65	249,65	249,68	249,78	249,65	249,65	248,77				
DIST.PARZIALI PROGETTO					0,85	0,75	1,50	1,50	0,50	0,75	0,80	1,25	1,50	3,75	3,75	1,50	1,25	1,31					


















































SCAVI E BONIFICHE	
STERRO	1,18 mq
SCOTICO	1,67 m
BONIFICA	1,34 mq
GRADONATURA	1,62 m
RILEVATI	
RILEVATO	2,53 mq
TERRENO VEGETALE	3,71 m
SOVRASTRUTTURA	
USURA	4,00 m
BINDER	4,00 m
MISTO GRANULARE	4,00 m

SEZIONE N. : 91      SEZIONE N. : P4S  
 QT. PROGETTO : 246,99      QT. PROGETTO : 247,85  
 DIST.PROG. : 1433,19      DIST.PROG. : 23758,81  
 DIST.PREC. : 1,00  
 DIST.SUCC. : 8,50

SCALA 1:200

QT.RIF. 220,000



QUOTE TERRENO	245,70	245,73	245,75	245,80		245,80	245,81	245,83	245,84	246,16	246,17	246,45	246,48	246,51	246,77	246,90	247,00	247,00	247,03	247,18	247,48	247,49	247,54	247,57	247,56	247,55	247,53	247,47	247,50	247,50	247,50	247,25	247,00	246,59	246,00	245,93	245,82	245,72	245,69
DIST.PARZIALI TERRENO	0,42	0,73	0,56	1,38	3,40	0,52	0,34	2,49	1,68	1,02	0,57	0,32	0,90	2,57	2,90	2,05	0,50	0,71	1,08	2,89	0,44	0,47	0,55	0,93	1,15	1,76	3,52	6,01	4,92	5,58									
QUOTE PROGETTO						245,86	246,96	246,94	246,95	246,99	247,03	247,04	247,06	247,11	247,29	247,72	247,72	247,76	247,85	247,76	247,72	247,72	246,61																
DIST.PARZIALI PROGETTO						1,65	0,75	0,30	1,50	1,50	0,50	0,75	1,37	0,65	1,25	1,50	3,75	3,75	1,50	1,25	1,66																		































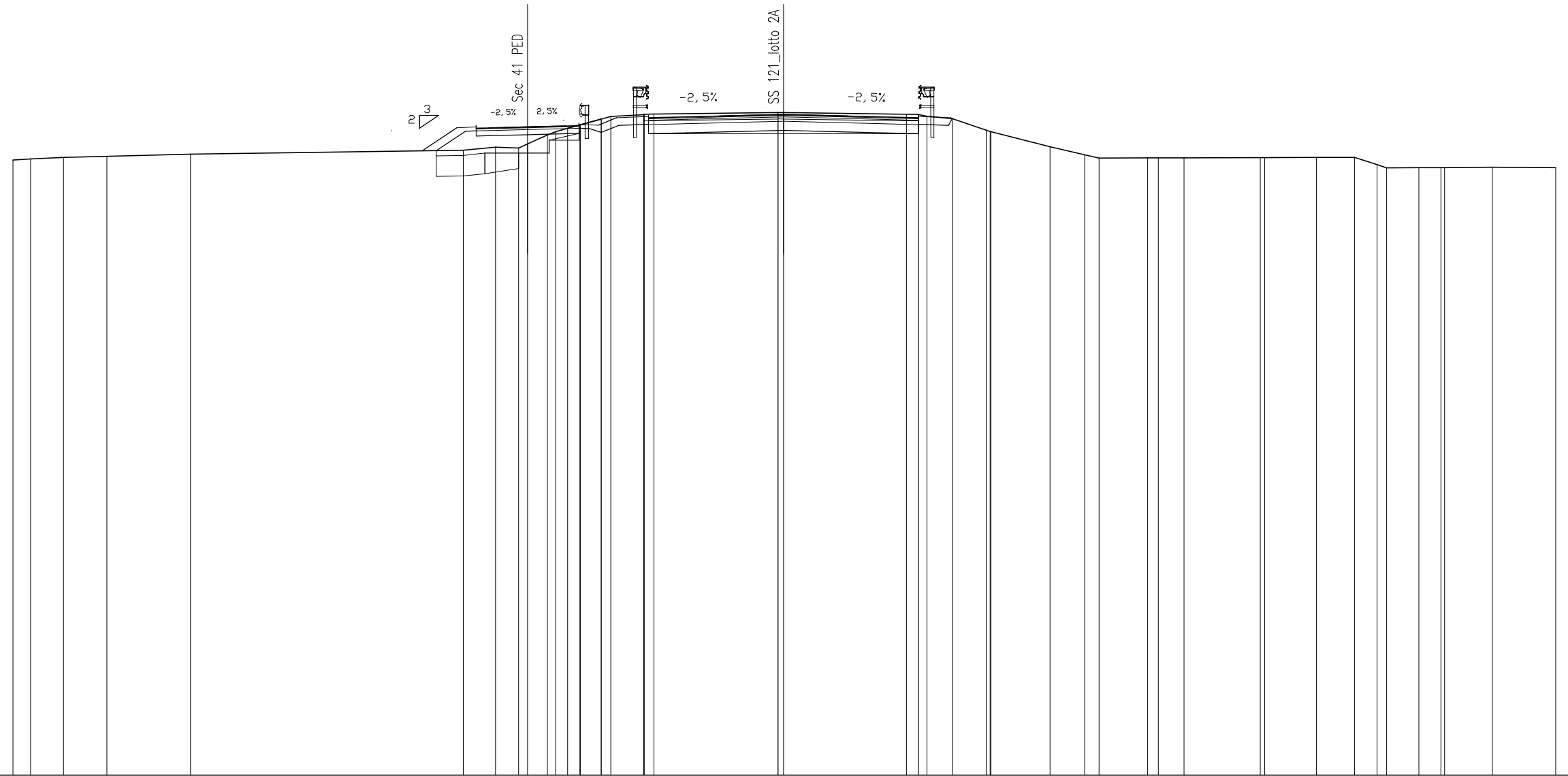






SCAVI E BONIFICHE	
STERRO	1,30 mq
SCOTICO	1,88 m
BONIFICA	2,43 mq
GRADONATURA	1,19 m
RILEVATI	
RILEVATO	2,66 mq
TERRENO VEGETALE	3,88 m
SOVRASTRUTTURA	
USURA	4,00 m
BINDER	4,00 m
MISTO GRANULARE	4,00 m

SEZIONE N. : 103      SEZIONE N. : 1201  
 QT. PROGETTO : 245,18      QT. PROGETTO : 245,67  
 DIST.PROG. : 1671,45      DIST.PROG. : 23997,81  
 DIST.PREC. : 4,45  
 DIST.SUCC. : 5,24



SCALA 1:200

QT.RIF. 220,000

QUOTE TERRENO	243,90	243,94	244,00	244,04	244,13		244,28	244,40	244,37	244,52	244,88	245,00	245,13	245,26	245,27	245,49	245,66	245,68	245,74	245,74	245,68	245,67	245,60	245,51	245,06	245,01	245,00	244,42	244,10	243,97	243,98	243,98	243,99	243,99	244,00	244,00	243,72	243,59	243,60	243,60	243,60	243,61	243,60
DIST.PARZIALI TERRENO	0,69	1,28	1,68	3,25	10,60	1,25	0,90	0,74	0,77	0,32	0,47	0,45	0,80	0,37	1,27	0,38	4,82	4,77	0,46	0,34	0,98	1,32	2,30	1,35	0,56	1,89	0,42	1,00	2,96	2,01	1,48	0,87	0,37	1,26	0,85	1,85	2,46						
QUOTE PROGETTO		244,25	245,15	245,13	245,14	245,18	245,22	245,23	245,25	245,53	245,54	245,54	245,58	245,67	245,58	245,54	245,54	245,67	245,58	245,54	245,51																						
DIST.PARZIALI PROGETTO		1,35	0,75	0,50	1,50	1,50	0,90	0,78	0,68	1,25	1,50	3,75	3,75	1,50	1,25																												









