



ANAS S.p.A.

DIREZIONE REGIONALE PER LA SICILIA

PA17/08

Affidamento a Contraente Generale dei "Lavori di ammodernamento del tratto Palermo - Lercara Friddi, lotto funzionale dal km 14,4 (km. 0,0 del Lotto 2) compreso il tratto di raccordo della rotonda Bolognetta, al km 48,0 (km. 33,6 del Lotto 2 - Svincolo Manganaro incluso) compresi i raccordi con le attuali SS n.189 e SS n.121

Bolognetta S.c.p.a.

Contraente Generale:
Ing. Pierfrancesco Paglini

Il Responsabile Ambientale:
Ing. Claudio Lamberti

- PERIZIA DI VARIANTE N.1 -

BOLOGNETTA S.c.p.a.

Titolo elaborato:

MODIFICA TECNICA N. 127

PROGETTO DELL' INFRASTRUTTURA - VIABILITA' COMPLEMENTARI E SECONDARIE SEZIONI TRASVERSALI Tronchi 51, 53

Codice Unico Progetto (CUP) : F41B03000230001

OPERA	ARGOMENTO	DOC. E PROG.	FASE	REVISIONE
PA17/08	PE	VS	M026	5 0

CARTELLA:	FILE NAME:	NOTE:	PROT.	SCALA:	
0 6	PEVSM026_50_4137.DWG	1=1	4 1 3 7	1:200	
5					
4					
3					
2					
1					
0	PRIMA EMISSIONE		Novembre 2015	A.Cecchelli S. Fortino D. Tironi	
REV.	DESCRIZIONE	DATA	REDATTO	VERIFICATO	APPROVATO

A.T.I. Progettisti :

Capogruppo:

POLITECNICA

INGEGNERIA E ARCHITETTURA
Viale Amendola, 6 - 50121 Firenze
tel 055/2001660 fax 055/2344856
e-mail polffi@politecnica.it

Mandante:

ACS ingegneri

Via Catani,28/c - 59100 Prato
tel 0574.527864 fax 0574.568066
E-mail acs@acsingegneri.it

Il Progettista Responsabile
Ing. Marcello Mancone




Il Geologo
dott. Pietro Accolti Gil



Il Coordinatore per la Sicurezza
in fase di esecuzione:
Ing. Francesco Cocciantè

Il Coordinatore per la sicurezza
in fase di Esecuzione
Ing. Francesco Cocciantè



Il Direttore dei Lavori:
Ing. Sandro Favero

Il Direttore dei Lavori
Ing. Sandro Favero



ANAS S.p.A.

DATA:	PROTOCOLLO:	VISTO: IL RESPONSABILE DEL PROCEDIMENTO
CODICE PROGETTO	LO410C E 1101	Dott. Ing. Ettore de Cesbron de la Grennelais

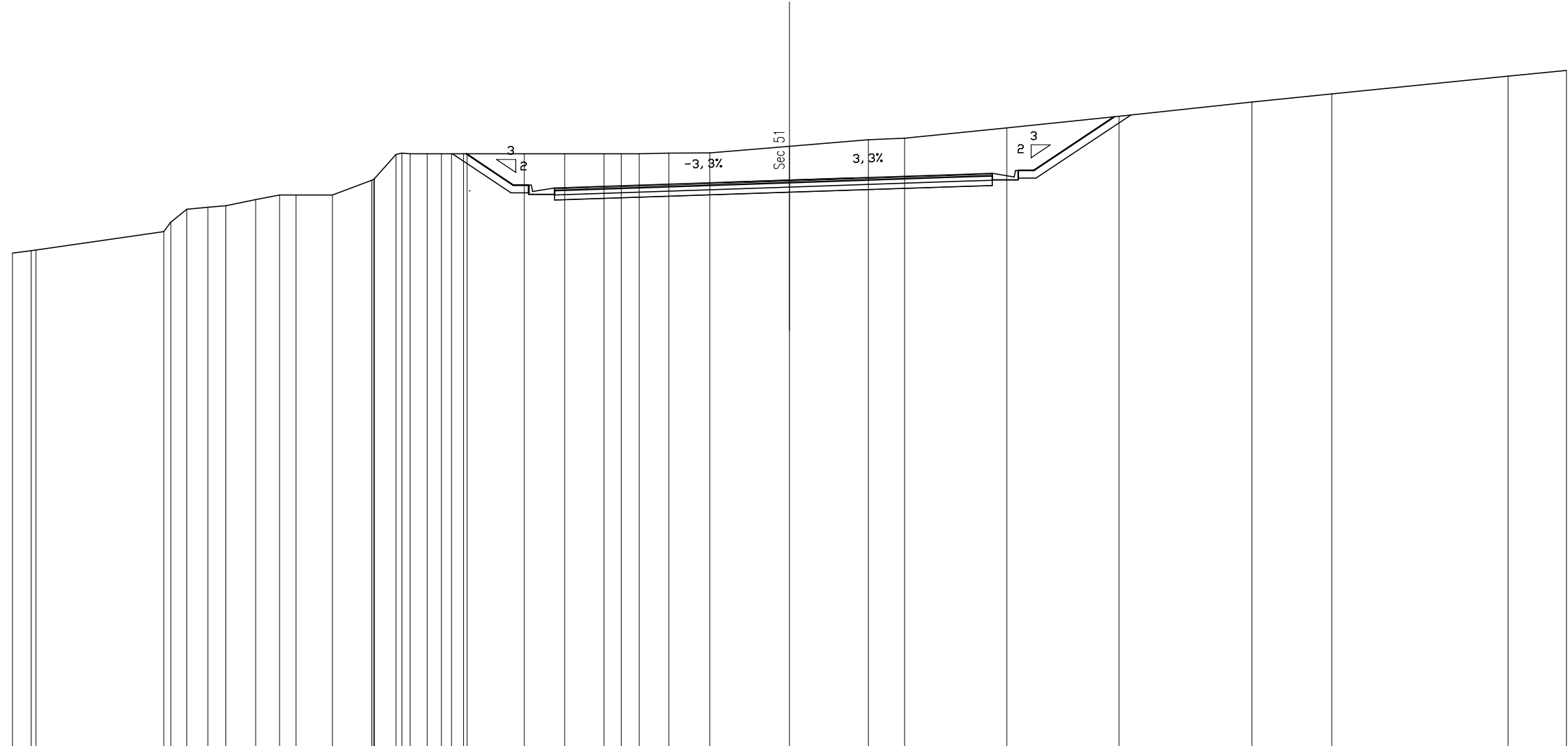
VIABILITA' SECONDARIA
TRONCO 51

SCAVI E BONIFICHE - SECONDARIA 51	
STERRO	42,10 mq
COMPATTAZIONE SCAVI	16,89 m
RILEVATI - SECONDARIA 51	
TERRENO VEGETALE	7,10 m
SOVRAST. STRADALE - SECONDARIA 51	
USURA	16,89 m
BINDER	16,89 m
BASE	16,89 m
MISTO GRANULARE	16,89 m

SEZIONE N. : 3
 QT. PROGETTO : 481,99
 DIST.PROG. : 16,00
 DIST.PREC. : 3,10
 DIST.SUCC. : 1,00

SCALA 1:200

QT.RIF. 460,000



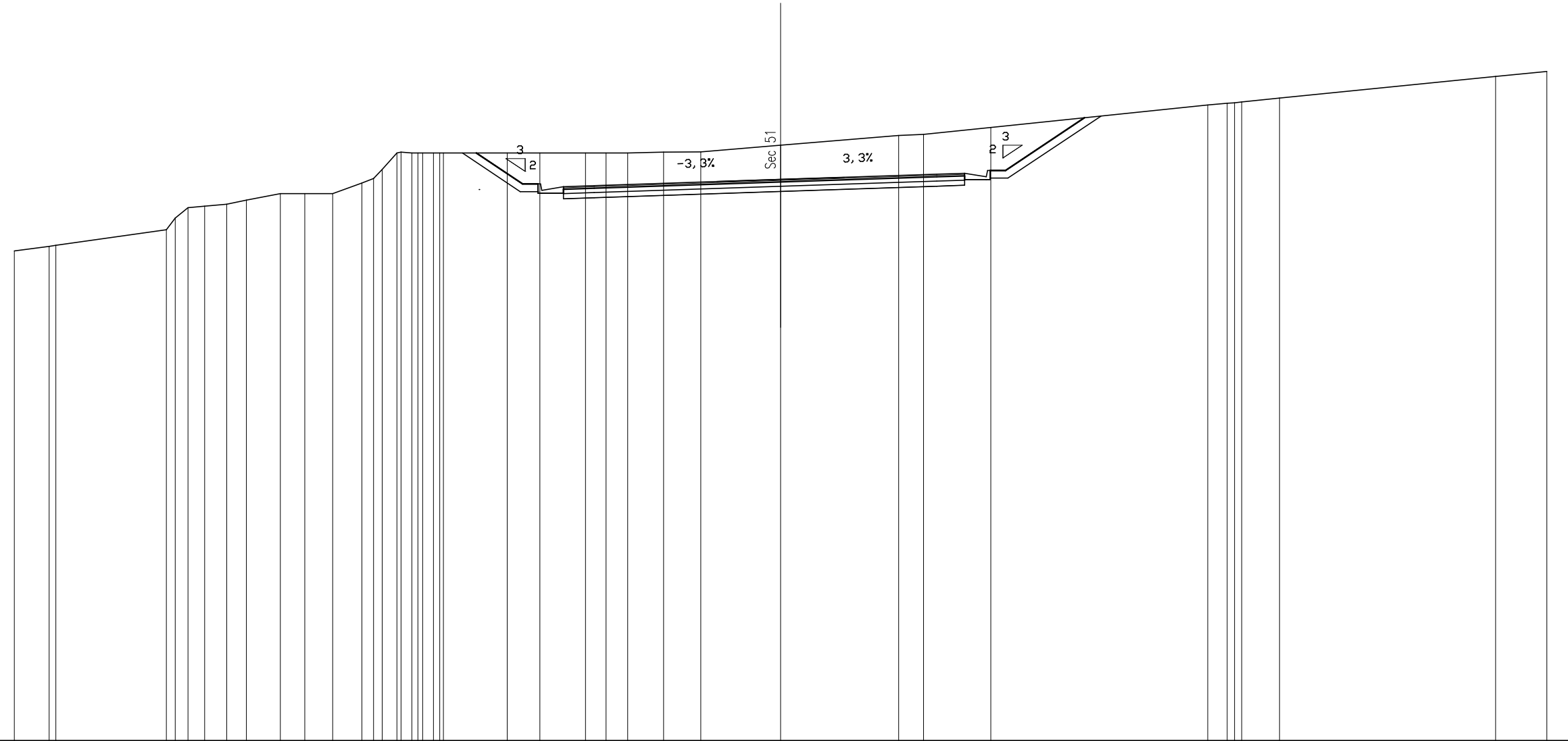
QUOTE TERRENO	479,17	479,26	479,29	480,00	480,36	480,86	480,93	481,00	481,23	481,41	481,41	481,41	481,98	482,00	482,05	482,98	483,03	483,00	483,00	483,00	483,03	483,03	483,29	483,55	483,60	484,00	484,45	485,00	485,32	486,00	486,22
DIST.PARZIALI TERRENO	0,72	4,94	0,61	0,81	0,89	1,15	0,92	0,83	1,41	1,52	0,83	0,66	0,55	0,39	0,47	2,21	1,57	1,51	0,67	0,70	1,14	1,59	3,07	3,05	1,40	3,94	4,34	5,13	3,08	6,81	2,25
QUOTE PROGETTO													483,00	481,79	481,79	481,68	481,73			481,99					482,21	482,25	482,36	482,36	484,43		
DIST.PARZIALI PROGETTO													1,81	0,60	1,00	1,24				7,82				6,68		1,15	1,00	0,60	3,10		

SCAVI E BONIFICHE - SECONDARIA 51	
STERRO	40,30 mq
COMPATTAZIONE SCAVI	15,71 m
RILEVATI - SECONDARIA 51	
TERRENO VEGETALE	7,10 m
SOVRAST. STRADALE - SECONDARIA 51	
USURA	15,71 m
BINDER	15,71 m
BASE	15,71 m
MISTO GRANULARE	15,71 m

SEZIONE N. : 4
 QT. PROGETTO : 481,97
 DIST.PROG. : 17,01
 DIST.PREC. : 1,00
 DIST.SUCC. : 15,92

SCALA 1:200

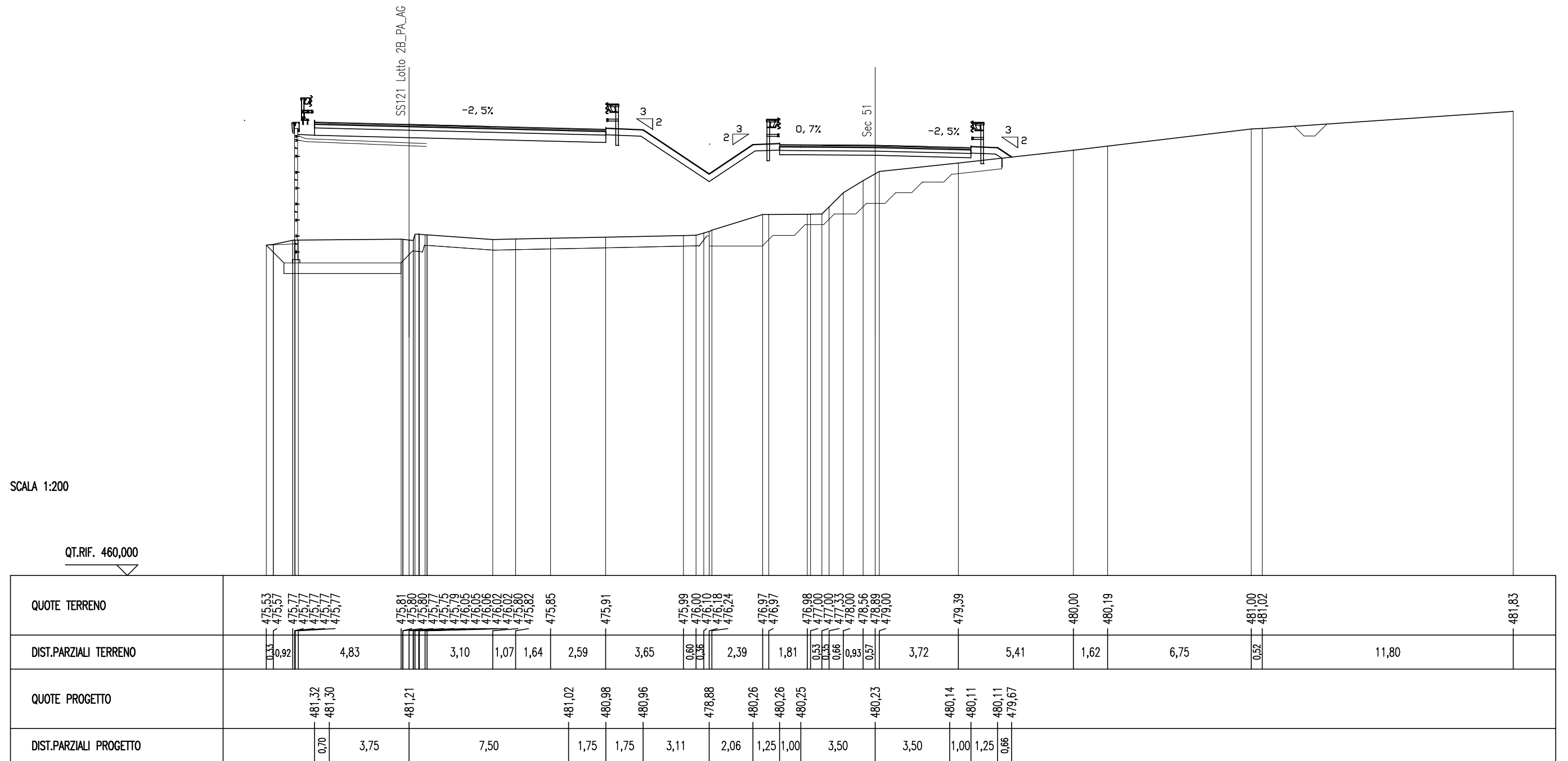
QT.RIF. 460,000



QUOTE TERRENO	479,17	479,35	479,38	480,00	480,16	480,66	480,92	481,00	481,15	481,41	481,41	481,41	481,83	482,00	482,36	483,00	483,00	483,00	483,00	483,00	483,04	483,04	483,30	483,69	483,73	484,00	484,88	484,95	484,97	485,00	485,16	486,00	486,19
DIST.PARZIALI TERRENO	1,37	4,32	0,35	0,30	0,65	0,86	0,77	1,33	0,96	1,09	1,14	0,46	0,34	0,38	0,43	0,43	2,50	1,28	1,79	0,81	0,85	1,40	1,45	3,13	4,62	0,98	2,63	8,49	0,76	1,48	8,45	2,01	
QUOTE PROGETTO																483,00	481,79	481,79	481,68	481,72				481,97	482,17	482,21	482,32	482,32		484,38			
DIST.PARZIALI PROGETTO																1,81	0,60	1,00	1,20		7,30			6,11	1,09	1,00	0,60	3,09					

SCAVI E BONIFICHE - SECONDARIA 51	
BONIFICA	12,45 mq
RILEVATI - SECONDARIA 51	
RILEVATO	21,73 mq
TERRENO VEGETALE	5,77 m
SOVRAST. STRADALE - SECONDARIA 51	
USURA	9,00 m
BINDER	9,00 m
BASE	9,00 m
MISTO GRANULARE	9,00 m

SEZIONE N. : 1487 SEZIONE N. : 13
 QT. PROGETTO : 481,21 QT. PROGETTO : 480,23
 DIST.PROG. : 29700,41 DIST.PROG. : 102,57
 DIST.PREC. : 5,36
 DIST.SUCC. : 6,07

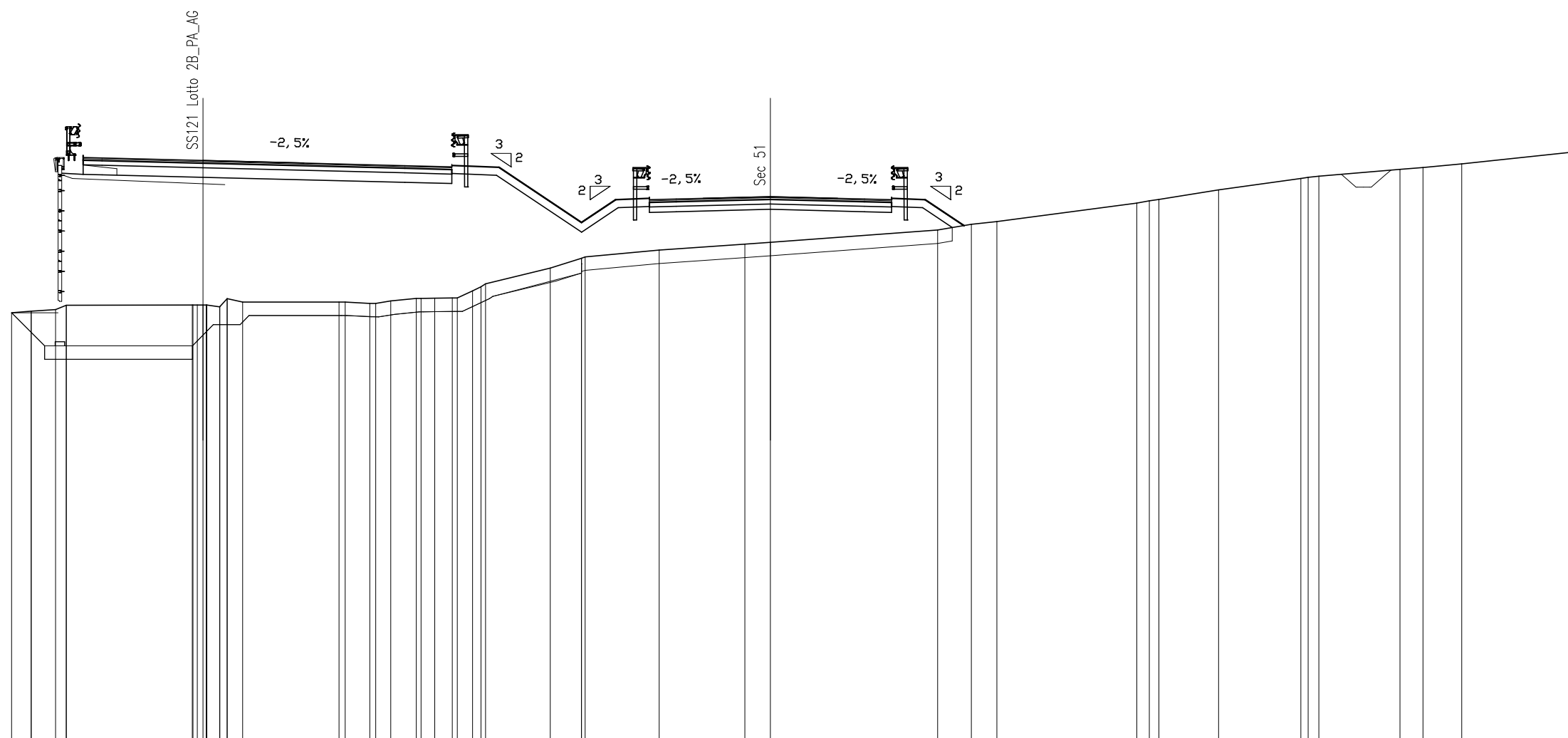


SCAVI E BONIFICHE - SECONDARIA 51	
BONIFICA	6,90 mq
RILEVATI - SECONDARIA 51	
RILEVATO	15,80 mq
TERRENO VEGETALE	5,77 m
SOVRAST. STRADALE - SECONDARIA 51	
USURA	9,00 m
BINDER	9,00 m
BASE	9,00 m
MISTO GRANULARE	9,00 m

SEZIONE N. : 1488	SEZIONE N. : 16
QT. PROGETTO : 481,58	QT. PROGETTO : 480,24
DIST.PROG. : 29720,41	DIST.PROG. : 122,07
	DIST.PREC. : 8,27
	DIST.SUCC. : 14,47

SCALA 1:200

QT.RIF. 460,000



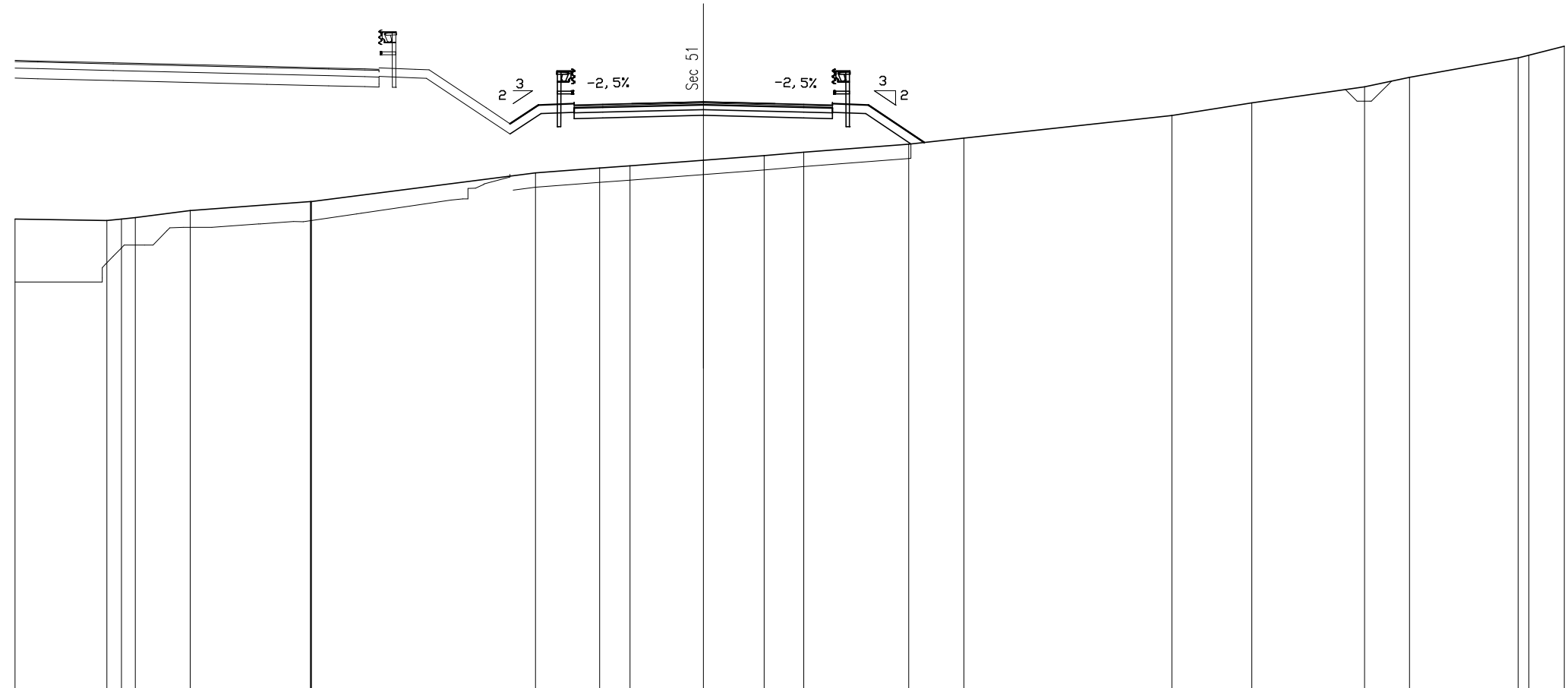
QUOTE TERRENO	475,92 475,98 476,05 476,20	476,21 476,21 476,21 476,21 476,21 476,14 476,15 476,43 476,32 476,32 476,27 476,27 476,36 476,46 476,46 476,47 476,47 476,47 476,74 476,88 477,00	477,58 477,95 478,00	478,25 478,48 478,55	479,00 479,21 479,31	480,00 480,08 480,13	480,49	480,91 480,95 481,00	481,25 481,32 481,45	481,91
DIST.PARZIALI TERRENO	0,73 0,91 0,40	4,68	0,48 0,58 3,58	0,91 0,56 0,95 0,51 0,66 0,56	2,40 1,16 2,75 3,18 0,95 6,21 1,25 0,95 5,19 0,47 0,36	2,22 3,06	0,40 3,02 0,85 1,44 4,31			
QUOTE PROGETTO	481,69 481,67	481,58	481,39 481,35	481,33 479,28 479,28 480,12 480,12 480,15	480,24 480,15 480,12 480,12 479,16					
DIST.PARZIALI PROGETTO	0,70 3,75	7,50	1,75 1,75	3,07 1,27 1,25 1,00 3,50 3,50 1,00 1,25 1,44						

SCAVI E BONIFICHE - SECONDARIA 51	
BONIFICA	6,94 mq
RILEVATI - SECONDARIA 51	
RILEVATO	20,16 mq
TERRENO VEGETALE	6,03 m
SOVRAST. STRADALE - SECONDARIA 51	
USURA	9,00 m
BINDER	9,00 m
BASE	9,00 m
MISTO GRANULARE	9,00 m

SEZIONE N. : 17
 QT. PROGETTO : 480,47
 DIST.PROG. : 136,54
 DIST.PREC. : 14,47
 DIST.SUCC. : 5,51

SCALA 1:200

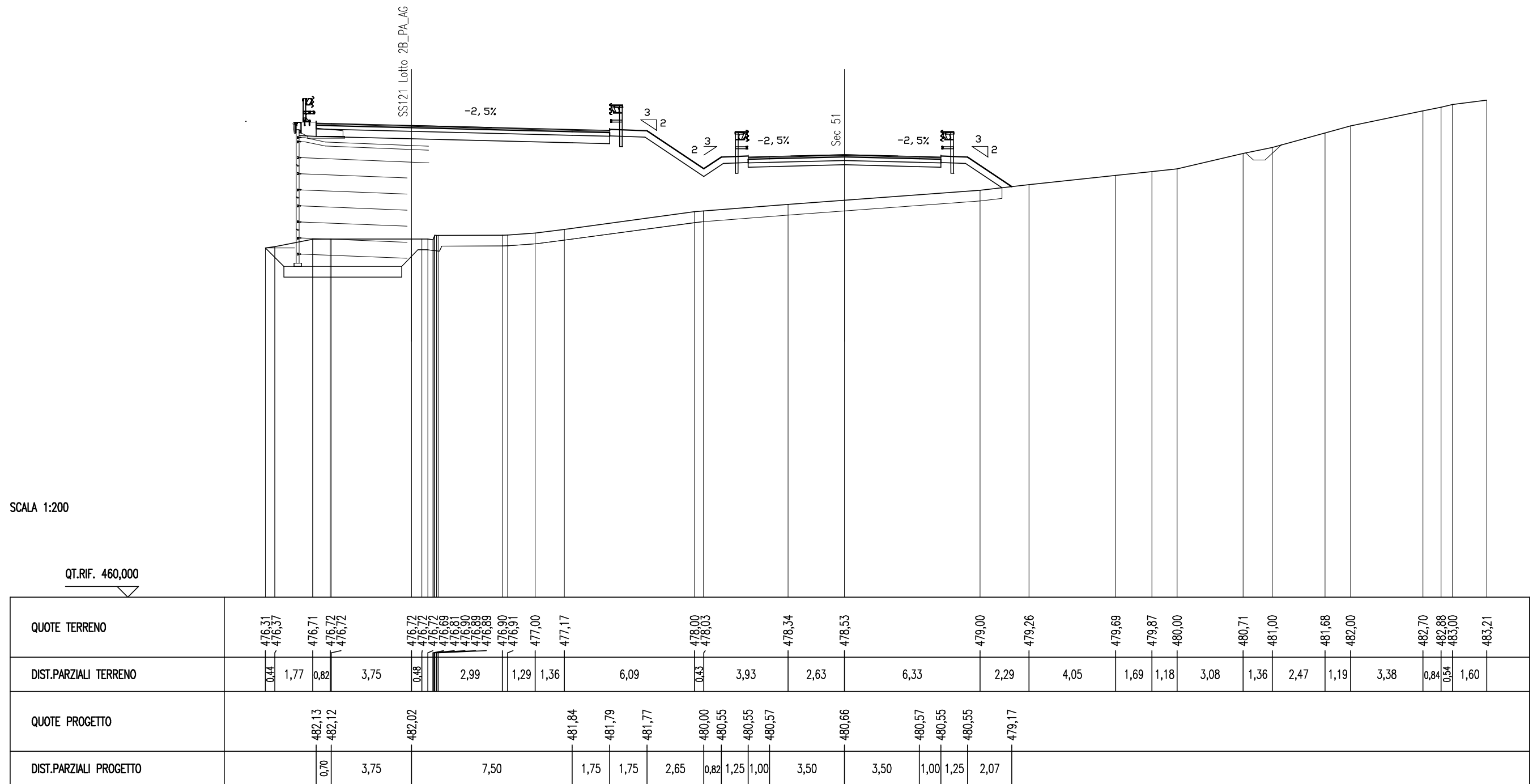
QT.RIF. 460,000



QUOTE TERRENO	476,39	476,34	476,39	476,44	476,69	477,00	477,00	477,00	478,00	478,17	478,24	478,44	478,60	478,72	479,00	479,21	480,00	480,44	481,00	481,33	482,00	482,10	482,41
DIST.PARZIALI TERRENO	3,20	0,51	0,48	1,91	4,19	7,81	2,24	1,06	2,56	2,11	1,38	3,66	1,92	7,25	2,78	3,92	1,57	3,78	0,38	1,23			
QUOTE PROGETTO							479,71	480,36	480,36	480,39		480,47		480,39	480,36	480,36	479,06						
DIST.PARZIALI PROGETTO							0,98	1,25	1,00	3,50		3,50	1,00	1,25	1,95								

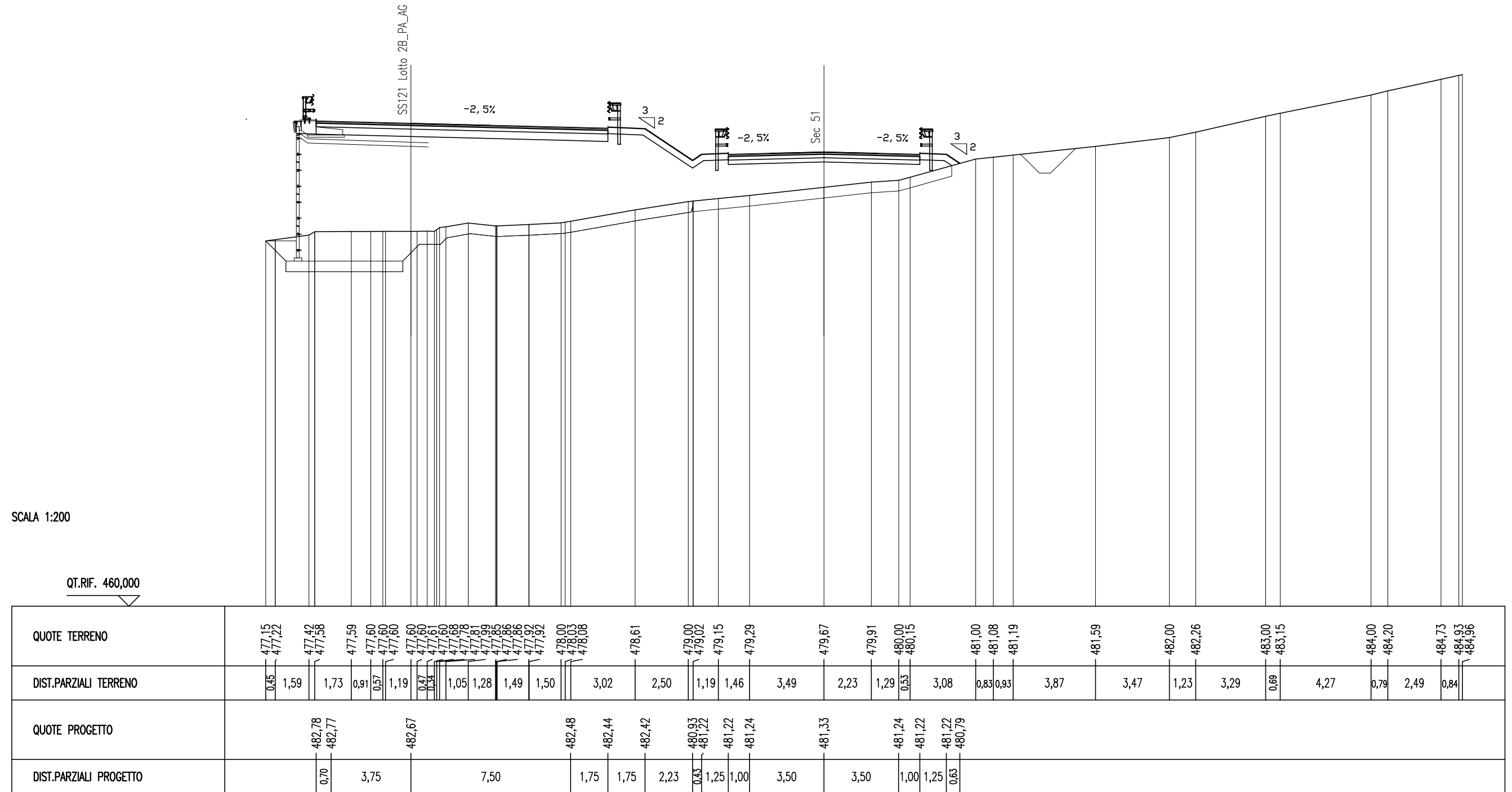
SCAVI E BONIFICHE - SECONDARIA 51	
BONIFICA	6,97 mq
RILEVATI - SECONDARIA 51	
RILEVATO	21,29 mq
TERRENO VEGETALE	5,97 m
SOVRAST. STRADALE - SECONDARIA 51	
USURA	9,00 m
BINDER	9,00 m
BASE	9,00 m
MISTO GRANULARE	9,00 m

SEZIONE N. : 1489.A SEZIONE N. : 19
 QT. PROGETTO : 482,02 QT. PROGETTO : 480,66
 DIST.PROG. : 29744,83 DIST.PROG. : 146,44
 DIST.PREC. : 4,39
 DIST.SUCC. : 15,51



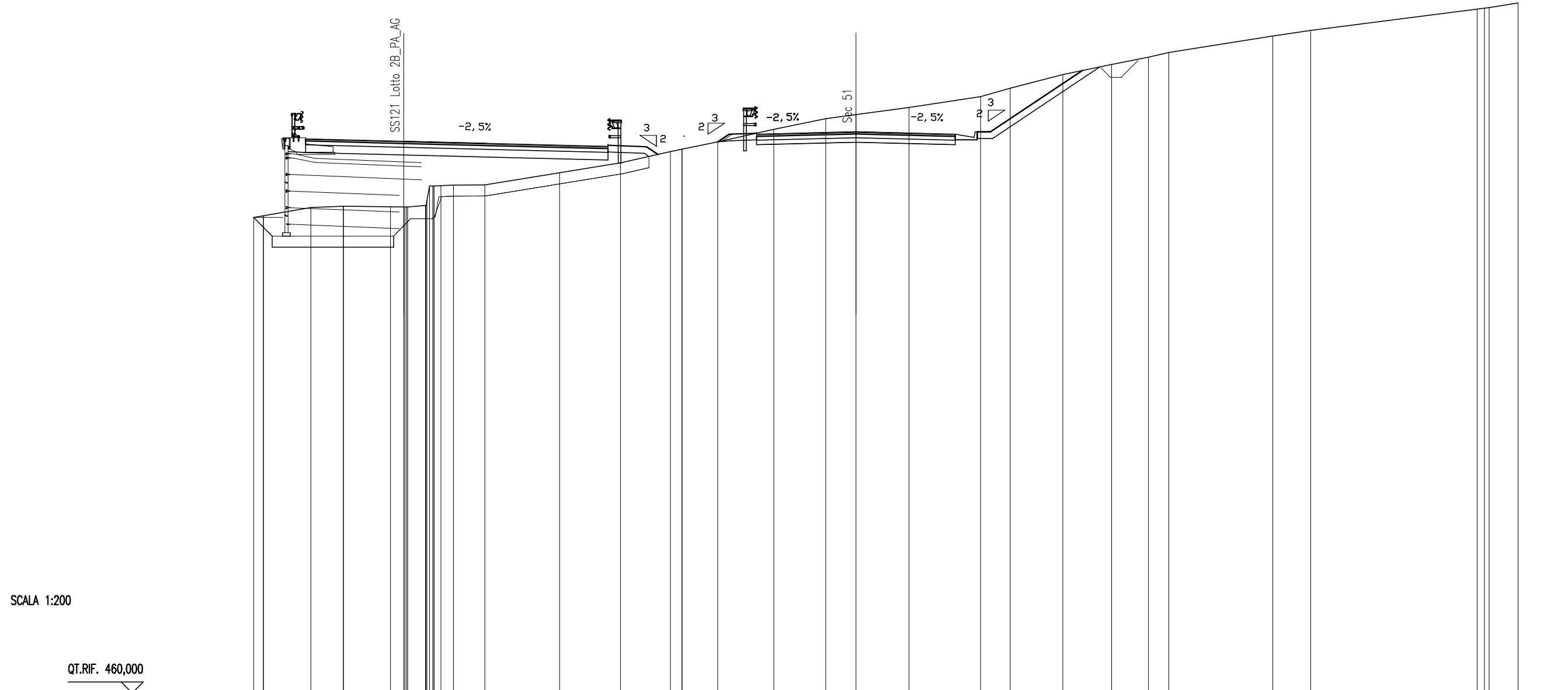
SCAVI E BONIFICHE - SECONDARIA 51	
BONIFICA	6,09 mq
RILEVATI - SECONDARIA 51	
RILEVATO	13,77 mq
TERRENO VEGETALE	3,77 m
SOVRAST. STRADALE - SECONDARIA 51	
USURA	9,00 m
BINDER	9,00 m
BASE	9,00 m
MISTO GRANULARE	9,00 m

SEZIONE N. : 1491 SEZIONE N. : 22
 QT. PROGETTO : 482,67 QT. PROGETTO : 481,33
 DIST.PROG. : 29780,41 DIST.PROG. : 181,85
 DIST.PREC. : 2,87
 DIST.SUCC. : 13,98



SCAVI E BONIFICHE - SECONDARIA 51	
STERRO	20,08 mq
COMPATTAZIONE SCAVI	9,00 m
RILEVATI - SECONDARIA 51	
TERRENO VEGETALE	7,48 m
SOVRAST. STRADALE - SECONDARIA 51	
USURA	9,00 m
BINDER	9,00 m
BASE	9,00 m
MISTO GRANULARE	9,00 m

SEZIONE N. : 1496.A SEZIONE N. : 33
 QT. PROGETTO : 484,98 QT. PROGETTO : 485,41
 DIST.PROG. : 29887,60 DIST.PROG. : 288,68
 DIST.PREC. : 7,19
 DIST.SUCC. : 12,81



SCALA 1:200

QT.RIF. 460,000

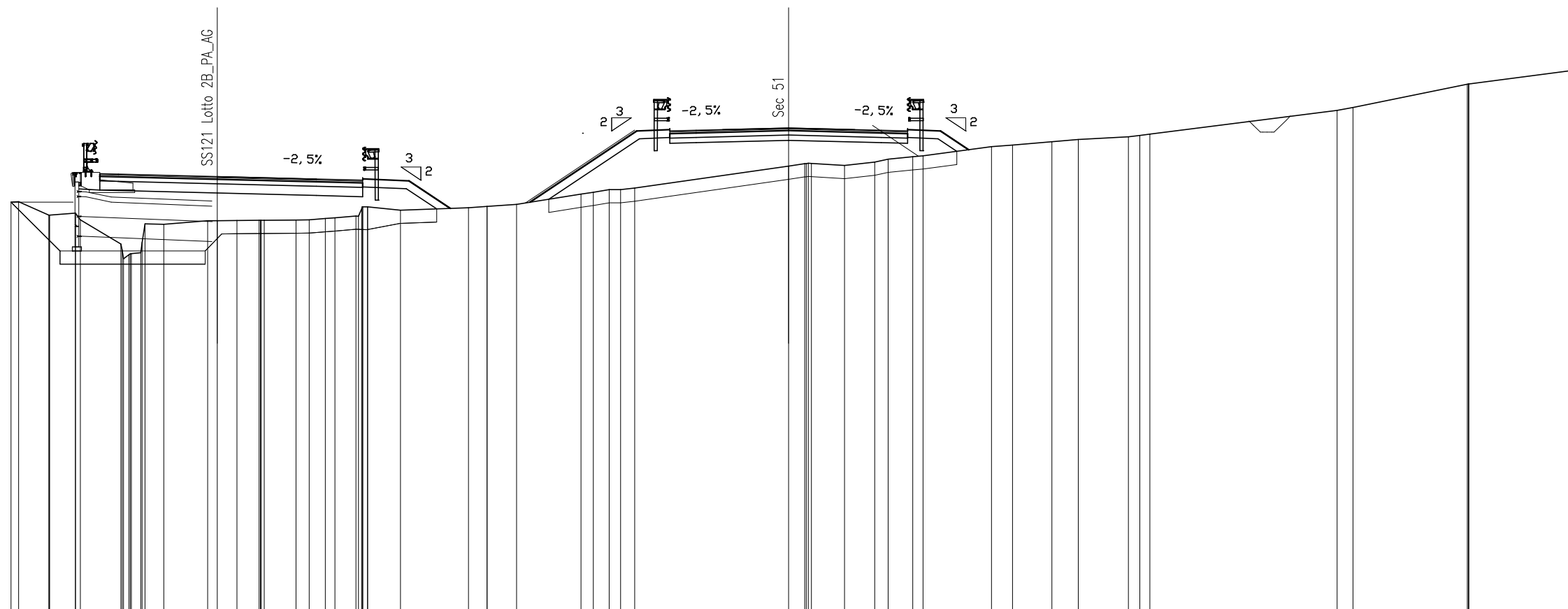
QUOTE TERRENO	481,53 481,80	481,98	482,04	482,01 482,00 482,00 482,00 482,01 482,07 482,07 482,29 482,95 482,95 482,97 482,00 483,00	483,55	484,00	484,51 484,62	484,95	485,52	486,00	486,19	486,51	487,00	487,38	488,00	488,45	488,79	489,00	489,74	490,00	490,96 491,00 491,03 491,24		
DIST.PARZIALI TERRENO	0,44	2,15	1,47	2,13	0,61 0,80 0,56 1,43	3,39	2,76	2,26	0,53 1,62	2,54	2,35	1,37	2,41	3,24	1,34	2,38	2,21	1,67	0,92	4,70	1,72	7,54	0,37 1,32
QUOTE PROGETTO		485,09 485,07		484,98		484,79	484,75	484,73 484,38	484,95 485,29	485,29	485,32	485,41	485,32	485,29	485,40 485,40	488,18							
DIST.PARZIALI PROGETTO		0,70	3,75		7,50	1,75	1,75	0,51 2,71	0,51 1,25	1,00	3,50	3,50	1,00	1,00	0,80	4,17							

SCAVI E BONIFICHE - SECONDARIA 51	
BONIFICA	7,76 mq
RILEVATI - SECONDARIA 51	
RILEVATO	15,21 mq
TERRENO VEGETALE	8,64 m
SOVRAST. STRADALE - SECONDARIA 51	
USURA	9,00 m
BINDER	9,00 m
BASE	9,00 m
MISTO GRANULARE	9,00 m

SEZIONE N. : 1498.A SEZIONE N. : 37
 QT. PROGETTO : 486,49 QT. PROGETTO : 488,33
 DIST.PROG. : 29937,63 DIST.PROG. : 338,71
 DIST.PREC. : 17,22
 DIST.SUCC. : 2,78

SCALA 1:200

QT.RIF. 470,000



QUOTE TERRENO	485,53 485,55	485,03 485,04 485,12 484,86	483,94 483,71 483,59 483,27 483,26 483,62 483,99 484,71 484,69 484,82 484,85 484,87 484,84 484,84 484,86 484,86 484,91 484,94 485,00 485,08 485,52 485,33 485,35 485,23 485,31 485,36 485,44	485,83 485,90 486,00 486,00 486,06	486,89 486,98 486,98 487,00 487,00 486,99 486,92 487,04 487,15 487,24 487,28	487,62 487,69 487,81 487,90	488,00 488,05 488,10	489,00 489,11	489,99 490,00 490,00	490,54 490,55
DIST.PARZIALI TERRENO	1,14 0,98	1,53 0,35 0,71 1,65 0,37 0,74 0,84 1,20 0,50 0,61 0,86 0,80	1,24 2,58 0,70 1,12 2,44	0,47 0,60 0,63 0,54	5,83	0,61 1,25 1,14 0,31 0,93 0,40	2,59 0,80 1,49 1,00 1,90	0,43 0,38	7,08	0,60 4,33 4,15
QUOTE PROGETTO	486,60 486,59	486,49	486,40 486,35 486,33	485,29	485,52	488,33	488,25 488,22 487,51			
DIST.PARZIALI PROGETTO	0,70	3,75	3,75 1,75 1,75 1,57	3,01	4,04	3,50 3,50	1,00 1,25 1,06			

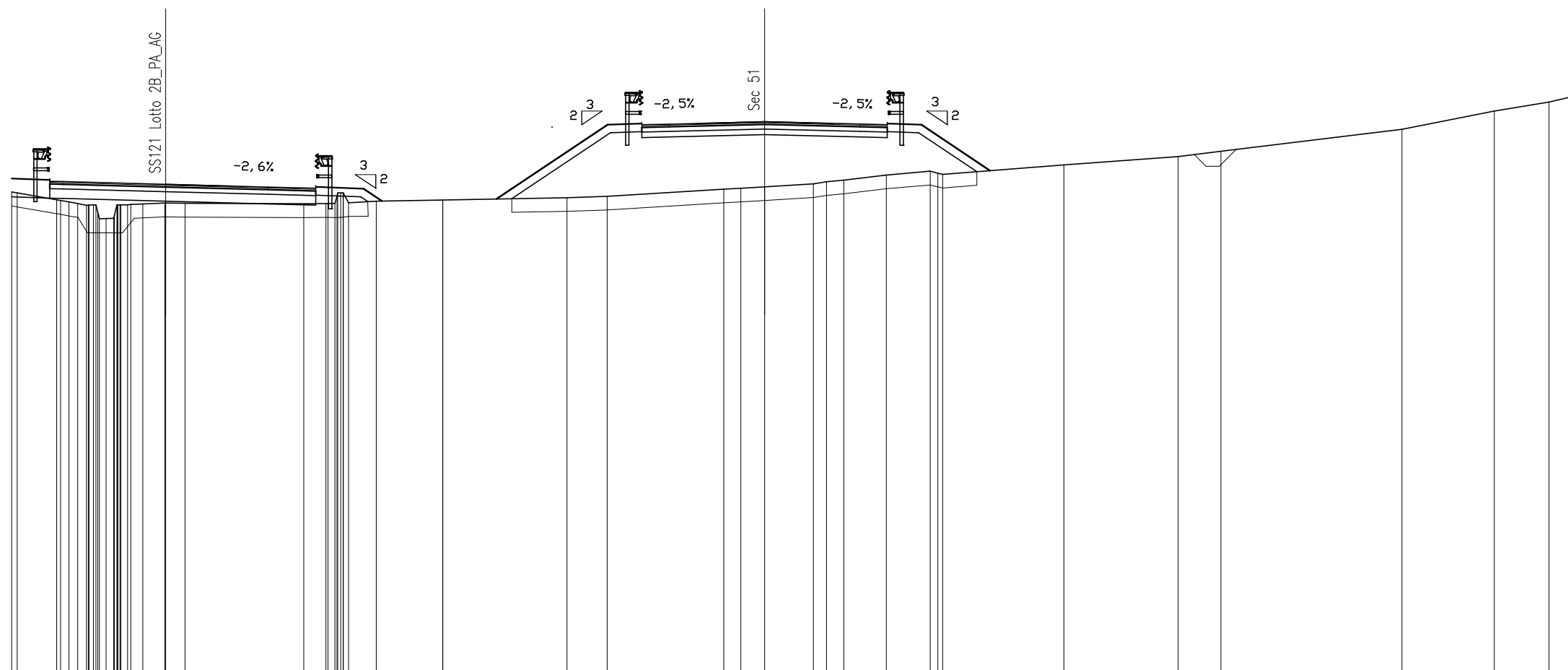
SCAVI E BONIFICHE - SECONDARIA 51	
BONIFICA	8,54 mq
RILEVATI - SECONDARIA 51	
RILEVATO	26,75 mq
TERRENO VEGETALE	10,43 m
SOVRAST. STRADALE - SECONDARIA 51	
USURA	9,00 m
BINDER	9,00 m
BASE	9,00 m
MISTO GRANULARE	9,00 m

SEZIONE N. : 1501
 QT. PROGETTO : 487,98
 DIST.PROG. : 29980,41

SEZIONE N. : 43
 QT. PROGETTO : 490,28
 DIST.PROG. : 381,86
 DIST.PREC. : 3,08
 DIST.SUCC. : 4,03

SCALA 1:200

QT.RIF. 470,000



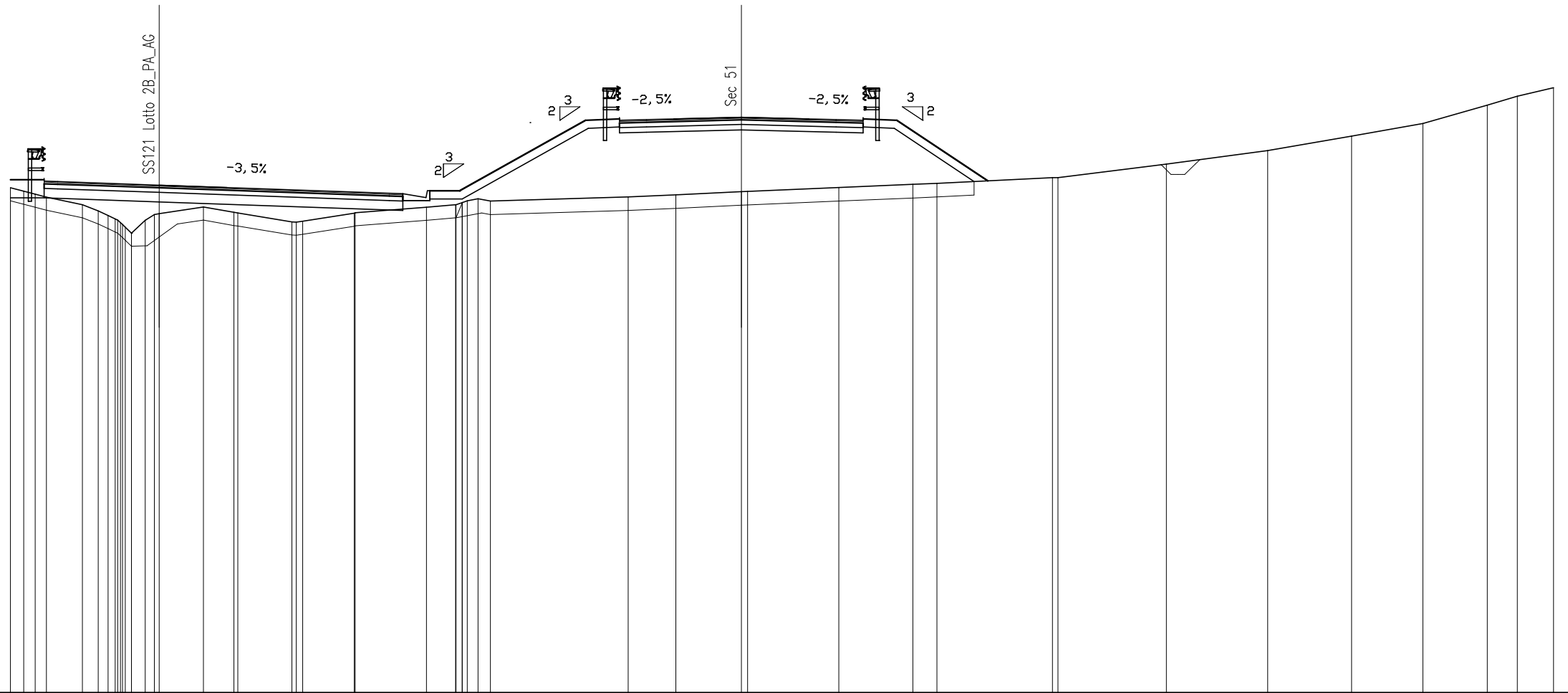
QUOTE TERRENO	487,70 487,67	487,42 487,39 487,34 487,28 487,22 487,17 487,12 487,05 487,00 486,95 486,90 486,77 486,73 486,85 487,23 487,23 487,23 487,15 487,15 487,23 487,23 487,24 487,26 487,30 487,30 487,28 487,28 487,28 487,28 487,28 487,28 487,28 487,28 487,28 487,41 487,41 487,49	487,54	487,80 487,83 487,89	488,00 488,07 488,14	488,32	488,46 488,39 488,35	488,69	489,00	489,19	490,00	490,66	491,00	491,28								
DIST.PARZIALI TERRENO	1,45	0,37 0,44 0,80 0,71	4,35	0,81	1,01	2,44	4,56	1,48	4,27	0,63 0,87	1,79	0,48 0,64	1,55	1,62	4,45	4,19	1,56	6,64	3,39	2,01	1,24	
QUOTE PROGETTO	488,10 488,08	487,98	487,88	487,84	487,82 487,37	487,44	490,16 490,16 490,19	490,28	490,19 490,16 490,16	488,48												
DIST.PARZIALI PROGETTO	0,50	3,75	3,75	1,75	1,75	0,67	4,21	4,07	1,25	1,00	3,50	3,50	1,00	1,25	2,52							

SCAVI E BONIFICHE - SECONDARIA 51	
BONIFICA	9,50 mq
RILEVATI - SECONDARIA 51	
RILEVATO	34,84 mq
TERRENO VEGETALE	11,86 m
SOVRAST. STRADALE - SECONDARIA 51	
USURA	9,00 m
BINDER	9,00 m
BASE	9,00 m
MISTO GRANULARE	9,00 m

SEZIONE N. : 1502.A SEZIONE N. : 47
 QT. PROGETTO : 488,72 QT. PROGETTO : 491,23
 DIST.PROG. : 30001,15 DIST.PROG. : 402,72
 DIST.PREC. : 0,82
 DIST.SUCC. : 0,01

SCALA 1:200

QT.RIF. 470,000



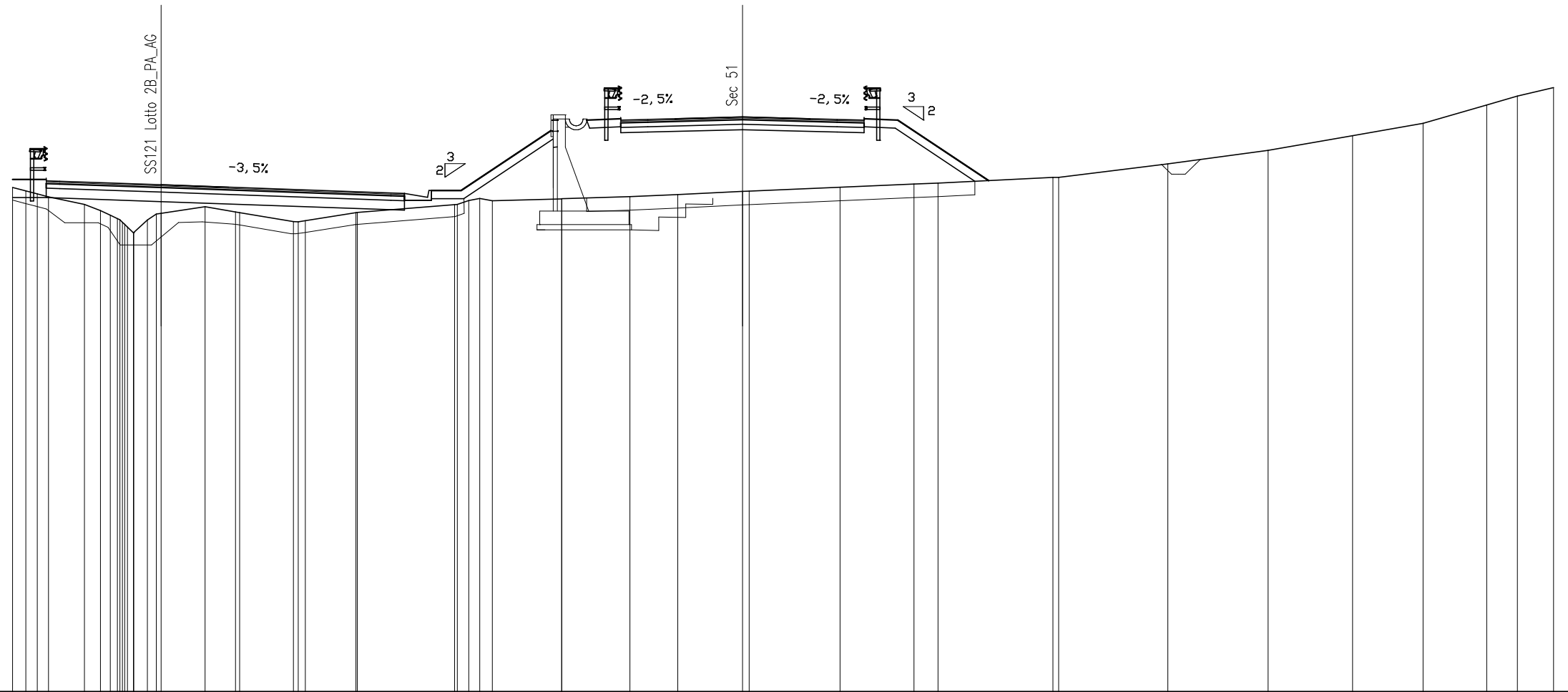
QUOTE TERRENO	488,63	488,50	488,39	488,28	488,00	487,77	487,60	487,48	487,34	487,25	487,17	486,95	486,95	487,42	487,64	487,67	487,92	487,72	487,70	487,36	487,39	487,69	487,70	487,91	488,00	488,00	488,08	488,08	488,14	488,22	488,14	488,28	488,36	488,48	488,49	488,63	488,75	488,78	489,00	489,00	489,50	490,00	490,53	491,00	491,68	492,00	492,32			
DIST.PARZIALI TERRENO	0,49	0,23	0,21	1,33	0,59	0,36	0,51	0,33	1,63	1,13	2,00	1,91	2,63	1,08	0,40	0,46	5,09	1,76	2,42	3,37	2,73	0,89	4,27	4,01	3,74	3,10	2,63	2,37	1,11	1,34	4,27	4,01	3,74	3,10	2,63	2,37	1,11	1,34	4,27	4,01	3,74	3,10	2,63	2,37	1,11	1,34				
QUOTE PROGETTO	488,87	488,86	488,72	488,72	488,42	488,40	488,51	488,51	491,12	491,12	491,14	491,23	491,14	491,12	491,12	488,88	491,23	491,14	491,12	491,12	488,88	491,23	491,14	491,12	491,12	488,88	491,23	491,14	491,12	488,88	491,23	491,14	491,12	488,88	491,23	491,14	491,12	488,88	491,23	491,14	491,12	488,88	491,23	491,14	491,12	488,88	491,23	491,14	491,12	488,88
DIST.PARZIALI PROGETTO	0,50	3,75	8,50	0,50	1,00	1,10	4,65	1,25	1,00	3,50	3,50	1,00	1,25	3,36	0,50	1,00	1,10	4,65	1,25	1,00	3,50	3,50	1,00	1,25	3,36	0,50	1,00	1,10	4,65	1,25	1,00	3,50	3,50	1,00	1,25	3,36	0,50	1,00	1,10	4,65	1,25	1,00	3,50	3,50	1,00	1,25	3,36			

SCAVI E BONIFICHE - SECONDARIA 51	
BONIFICA	7,18 mq
RILEVATI - SECONDARIA 51	
RILEVATO	28,91 mq
TERRENO VEGETALE	6,54 m
SOVRAST. STRADALE - SECONDARIA 51	
USURA	9,00 m
BINDER	9,00 m
BASE	9,00 m
MISTO GRANULARE	9,00 m

SEZIONE N. : 1502.B SEZIONE N. : 48
 QT. PROGETTO : 488,72 QT. PROGETTO : 491,23
 DIST.PROG. : 30001,16 DIST.PROG. : 402,73
 DIST.PREC. : 0,01
 DIST.SUCC. : 19,02

SCALA 1:200

QT.RIF. 470,000



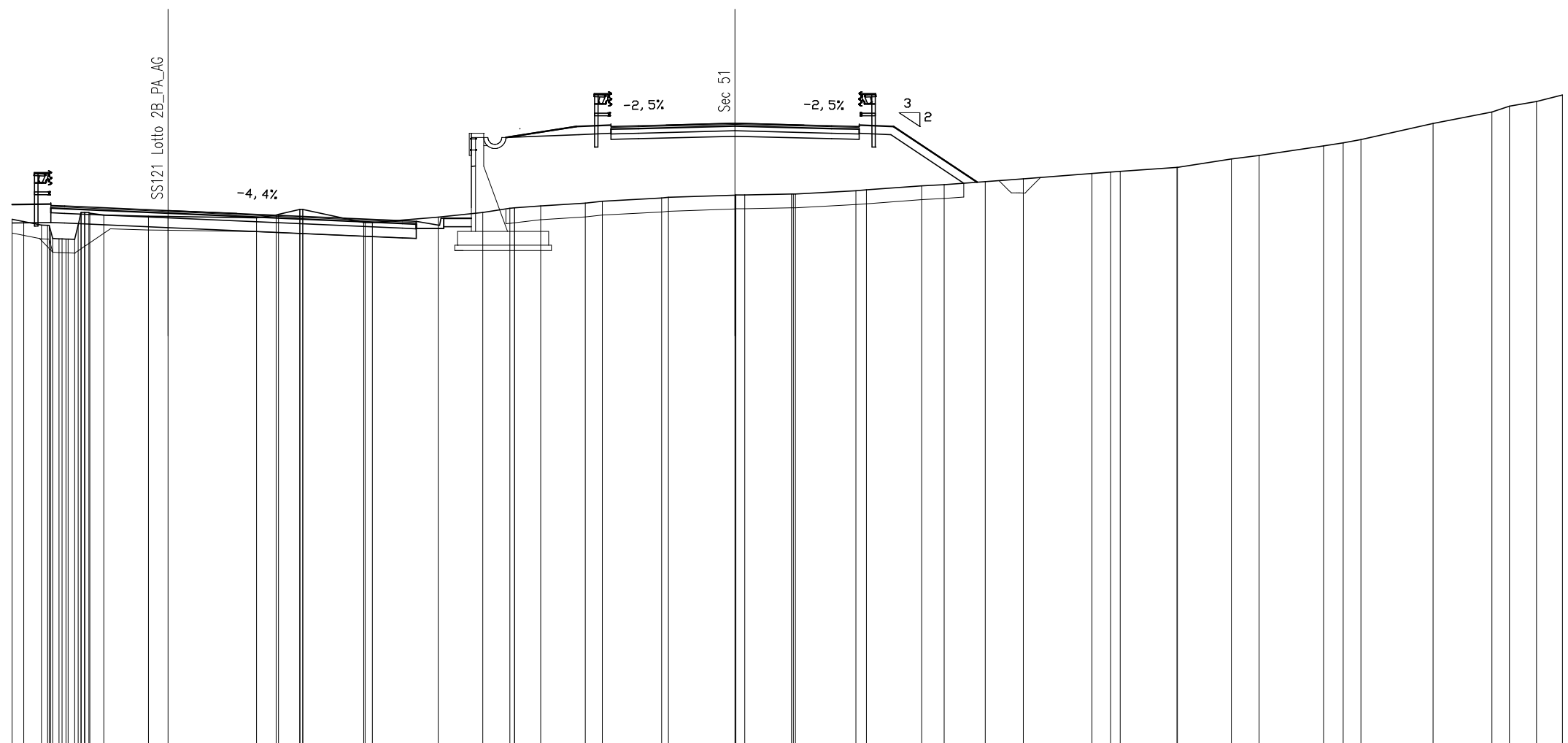
QUOTE TERRENO	488,63	488,50	488,39	488,28	488,00	487,77	487,60	487,47	487,43	487,34	487,26	487,16	486,95	486,95	486,96	487,42	487,64	487,67	487,92	487,72	487,70	487,37	487,36	487,40	487,69	487,71	487,99	488,00	488,14	488,22	488,14	488,20	488,21	488,29	488,36	488,48	488,49	488,63	488,75	488,78	489,00	489,00	489,50	490,00	490,54	491,00	491,67	492,00	492,32
DIST.PARZIALI TERRENO	0,50	0,22	0,71	1,32	0,59	0,37	0,50	0,34	1,63	1,12	1,99	1,88	3,60	0,43	0,40	0,46	2,57	2,52	1,77	2,40	3,36	2,74	0,89	4,25	4,04	3,71	3,13	2,61	2,35	1,13	1,34																		
QUOTE PROGETTO	488,87	488,86	488,72	488,42	488,40	488,51	488,51	490,73	491,11	491,12	491,12	491,14	491,23	491,14	491,12	491,12	488,88																																
DIST.PARZIALI PROGETTO	0,50	3,75	8,50	0,50	1,00	1,10	3,32	1,32	1,25	1,00	3,50	3,50	1,00	1,25	3,36																																		

SCAVI E BONIFICHE - SECONDARIA 51	
BONIFICA	8,16 mq
RILEVATI - SECONDARIA 51	
RILEVATO	32,43 mq
TERRENO VEGETALE	8,73 m
SOVRAST. STRADALE - SECONDARIA 51	
USURA	9,00 m
BINDER	9,00 m
BASE	9,00 m
MISTO GRANULARE	9,00 m

SEZIONE N. : 1503 SEZIONE N. : 49
 QT. PROGETTO : 489,43 QT. PROGETTO : 492,59
 DIST.PROG. : 30020,15 DIST.PROG. : 421,75
 DIST.PREC. : 19,02
 DIST.SUCC. : 5,23

SCALA 1:200

QT.RIF. 470,000



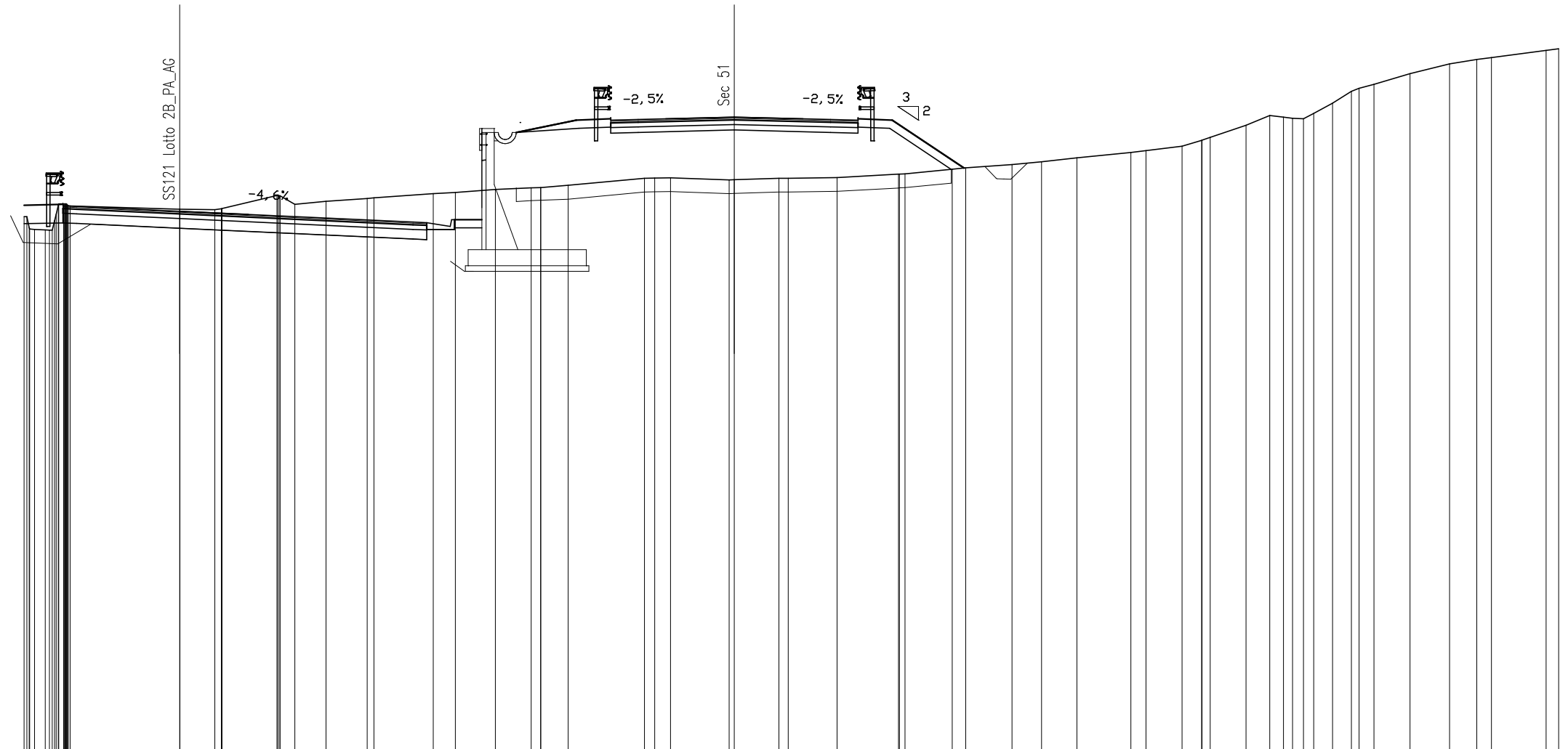
QUOTE TERRENO	489,12 489,03 488,90 488,90 488,90 488,70 488,42 488,41 488,40 488,40 488,40 488,39 488,39 489,35 489,36 489,36 489,36 489,36 489,34 489,27 489,27 489,27 489,27 489,29 489,48 489,47 489,47 489,00 489,00 489,00 489,20	489,36 489,51 489,55 489,60	489,70 489,77	489,88 489,91	489,99 489,99 489,99 490,00 490,03 490,03 490,03	490,15 490,18	490,33 490,37	490,48 490,58	490,78 490,83 490,86	491,00 491,00	491,30 491,43	491,78 491,89 492,00	492,59	493,00 493,21 493,38 493,62
DIST.PARZIALI TERRENO	0,43 0,65 0,01 0,51 1,62 0,71 3,21 0,71 0,77 2,21 2,39 1,62 0,97 0,94 1,62 0,62 2,15 2,42 1,70 2,19 0,38 2,01 0,82 1,49 1,38 2,49 0,68 0,35 2,06 1,95 1,01 2,33 0,71 0,64 2,62 2,13 0,63 0,98 0,94													
QUOTE PROGETTO	489,62 489,60	489,43	489,06 489,04	489,15 489,15	492,08	492,48 492,48	492,51	492,59	492,51 492,48 492,48	490,46				
DIST.PARZIALI PROGETTO	0,50 3,75	8,50	0,50 1,00 1,00	1,25 2,56	1,25 1,00	3,50	3,50	1,00 1,25	3,03					

SCAVI E BONIFICHE - SECONDARIA 51	
BONIFICA	7,46 mq
RILEVATI - SECONDARIA 51	
RILEVATO	24,48 mq
TERRENO VEGETALE	7,88 m
SOVRAST. STRADALE - SECONDARIA 51	
USURA	9,00 m
BINDER	9,00 m
BASE	9,00 m
MISTO GRANULARE	9,00 m

SEZIONE N. : P3 SEZIONE N. : 50
 QT. PROGETTO : 489,64 QT. PROGETTO : 493,06
 DIST.PROG. : 30025,39 DIST.PROG. : 426,98
 DIST.PREC. : 5,23
 DIST.SUCC. : 1,29

SCALA 1:200

QT.RIF. 470,000



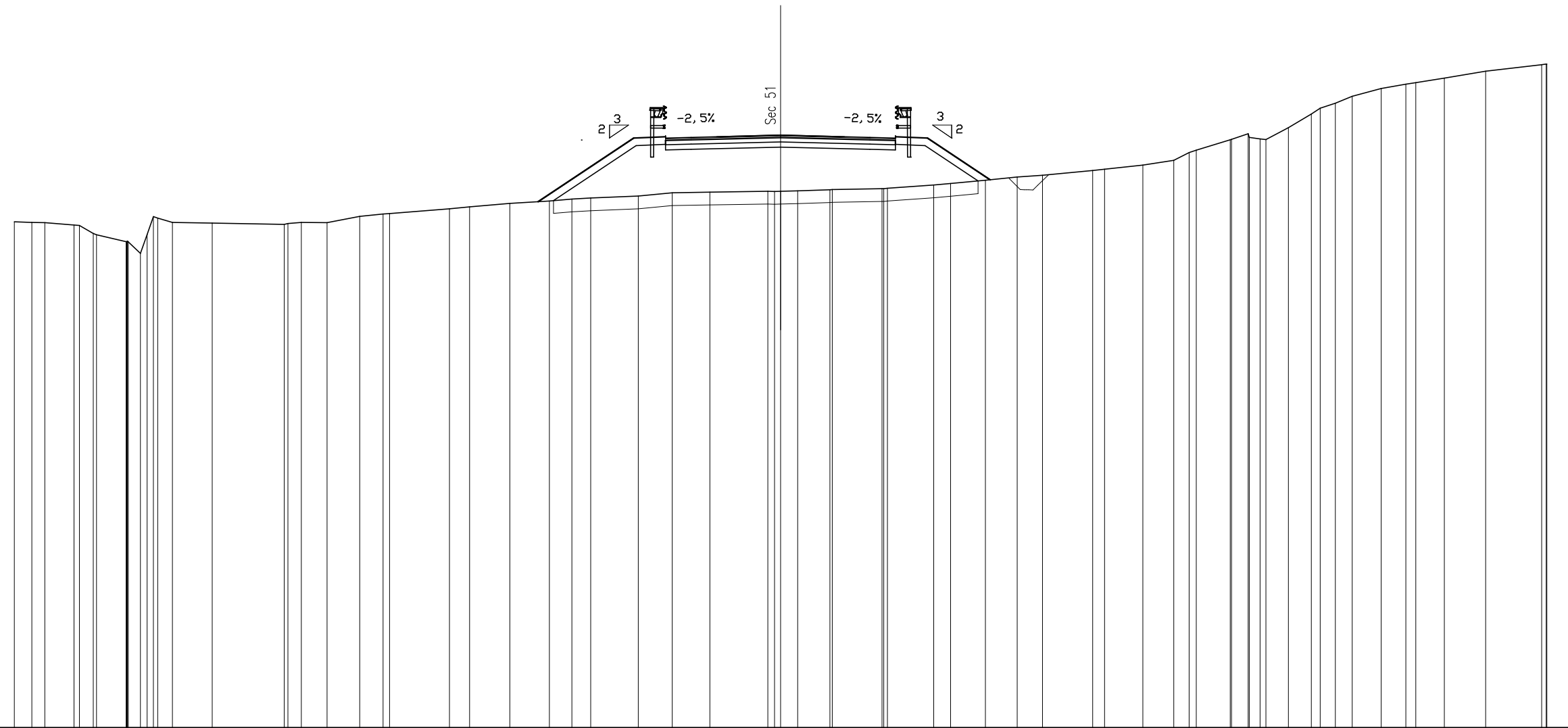
QUOTE TERRENO	489,44	489,44	489,04	488,99	488,98	488,96	488,95	488,94	488,94	488,92	488,85	489,91	489,90	489,90	489,90	489,90	489,88	489,86	489,83	489,83	489,71	489,69	489,73	489,73	490,21	490,20	489,89	490,00	490,10	490,12	490,26	490,43	490,49	490,50	490,58	490,84	490,84	490,85	490,78	490,79	490,83	490,84	490,86	490,98	490,99	491,00	491,16	491,21	491,34	491,44	491,58	491,78	491,84	492,00	492,22	492,22	492,32	492,76	493,12	493,06	493,02	493,02	493,00	493,20	493,57	494,00	494,11	494,26	494,64	495,00	495,17	495,23	495,49	495,56
DIST.PARZIALI TERRENO	0,39	3,98	1,28	2,00	0,54	1,14	1,50	2,16	0,80	1,45	1,31	0,35	0,99	2,78	0,37	0,57	2,14	1,63	0,34	1,78	2,23	1,72	0,49	1,68	1,08	1,29	1,96	0,55	1,32	0,71	1,31	0,86	0,51	0,47	0,47	0,89	0,68	0,34	1,32	1,44	0,99	0,53	1,99	0,45																														
QUOTE PROGETTO	489,83	489,81	489,64	489,25	489,22	489,33	489,33	492,50	492,95	492,95	492,98	493,06	492,98	492,95	492,95	491,21																																																										
DIST.PARZIALI PROGETTO	0,50	3,75	8,50	0,50	1,00	1,00	1,25	2,19	1,25	1,00	3,50	3,50	1,00	1,25	2,61																																																											

SCAVI E BONIFICHE - SECONDARIA 51	
BONIFICA	8,32 mq
RILEVATI - SECONDARIA 51	
RILEVATO	23,79 mq
TERRENO VEGETALE	9,94 m
SOVRAST. STRADALE - SECONDARIA 51	
USURA	9,00 m
BINDER	9,00 m
BASE	9,00 m
MISTO GRANULARE	9,00 m

SEZIONE N. : 51
 QT. PROGETTO : 493,18
 DIST.PROG. : 428,27
 DIST.PREC. : 1,29
 DIST.SUCC. : 6,58

SCALA 1:200

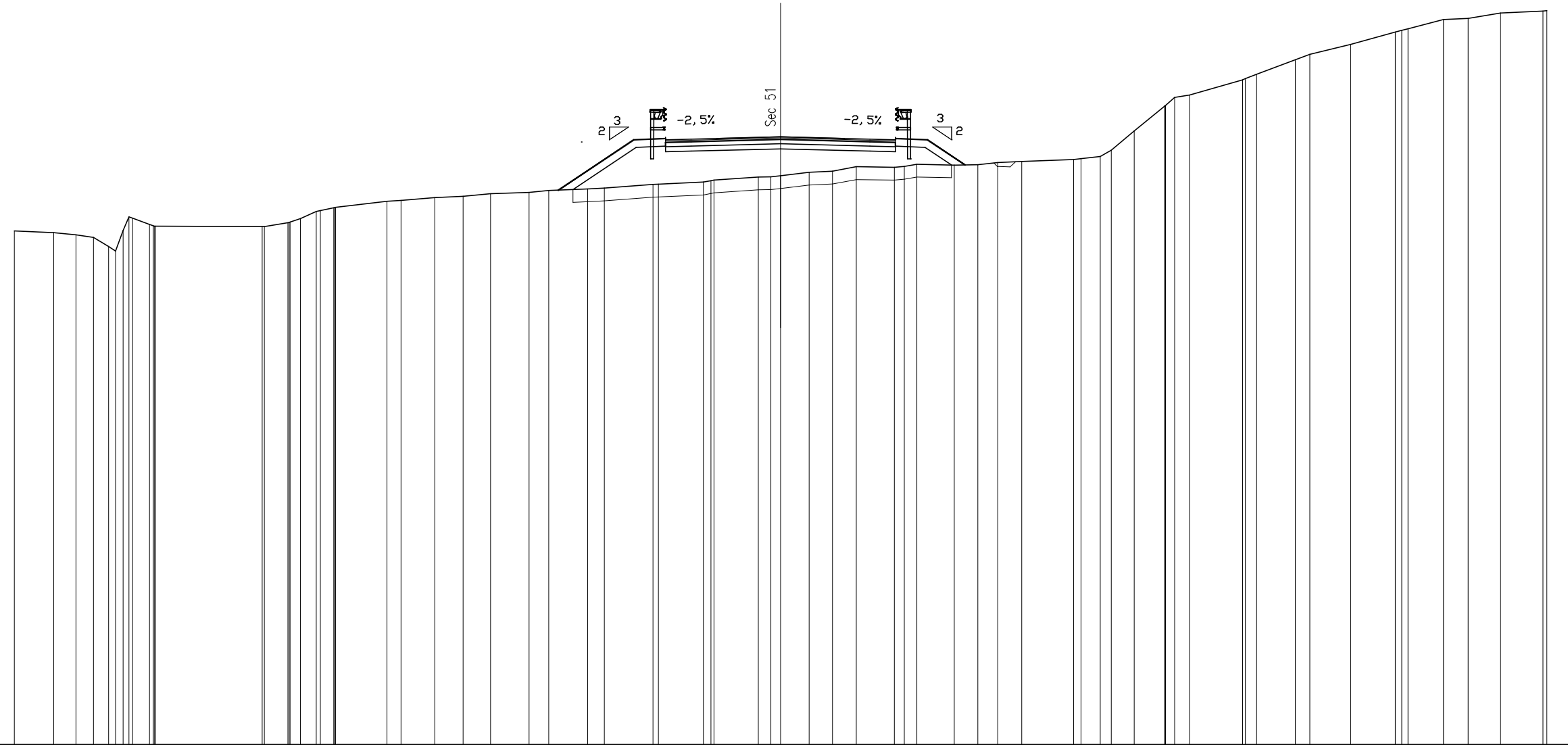
QT.RIF. 470,000



QUOTE TERRENO	489,78 489,76 489,75 489,65 489,64 489,53 489,28 489,00 489,00 489,01 489,03 489,00 488,55 489,23 489,99 489,93 489,76 489,73 489,68 489,72 489,76 489,75 490,00 490,09 490,11 490,29 490,37 490,51 490,60 490,68 490,72 490,80 490,92 490,94 490,99 490,97 490,98 491,00 491,04 491,05 491,08 491,08 491,10 491,22 491,28 491,41 491,54 491,61 491,79 491,85 492,00 492,19 492,50 492,59 492,99 493,01 493,23 493,09 493,03 493,00 493,46 494,00 494,27 494,23 494,70 495,00 495,17 495,23 495,41 495,68 495,93 495,93 495,96
DIST.PARZIALI TERRENO	0,69 0,52 1,14 0,54 1,16 0,47 0,58 1,56 2,82 0,53 1,01 1,28 0,91 2,34 0,79 1,58 1,55 0,88 0,74 1,86 1,33 1,47 2,26 0,67 1,26 1,95 1,81 0,66 1,36 1,25 0,99 1,96 0,47 1,49 1,22 0,60 1,33 0,65 0,42 0,88 0,90 0,35 0,39 0,66 1,14 0,97 0,39 1,12 1,62 2,19
QUOTE PROGETTO	490,57 493,07 493,07 493,09 493,18 493,09 493,07 493,07 491,43
DIST.PARZIALI PROGETTO	3,74 1,25 1,00 3,50 3,50 1,00 1,25 2,45

SCAVI E BONIFICHE - SECONDARIA 51	
BONIFICA	7,40 mq
RILEVATI - SECONDARIA 51	
RILEVATO	13,48 mq
TERRENO VEGETALE	7,82 m
SOVRAST. STRADALE - SECONDARIA 51	
USURA	9,00 m
BINDER	9,00 m
BASE	9,00 m
MISTO GRANULARE	9,00 m

SEZIONE N. : 52
 QT. PROGETTO : 493,77
 DIST.PROG. : 434,85
 DIST.PREC. : 6,58
 DIST.SUCC. : 3,97



SCALA 1:200

QT.RIF. 470,000


QUOTE TERRENO	490,09	490,02	489,94	489,84	489,48	489,31	490,11	490,64	490,59	490,34	490,29	490,28	490,27	490,26	490,26	490,41	490,42	490,44	490,58	490,85	490,89	491,00	491,01	491,25	491,28	491,40	491,44	491,55	491,59	491,67	491,73	491,77	491,91	491,92	492,00	492,05	492,08	492,20	492,20	492,25	492,38	492,43	492,60	492,58	492,61	492,70	492,67	492,68	492,76	492,81	492,89	492,91	493,00	493,05	493,25	494,00	494,97	495,00	495,00	495,31	495,41	496,00	496,05	496,22	496,79	497,00	497,39	497,87	497,94	498,00	498,36	498,41	498,62	498,69	498,71		
DIST.PARZIALI TERRENO	1,54	0,87	0,69	0,39	0,66	4,17	0,92	0,40	0,62	0,52	2,02	0,35	1,31	1,12	1,07	1,51	0,77	1,52	0,86	1,90	1,76	1,73	0,49	0,38	1,12	0,91	0,93	1,49	0,39	0,49	1,47	0,92	0,78	0,94	2,03	0,75	0,44	0,89	1,19	0,36	0,58	2,08	0,44	1,52	0,37	1,60	1,74	1,39	0,96	1,27	1,67																										
QUOTE PROGETTO																																		491,69	493,66	493,66	493,68											493,77						493,68	493,66	493,66	492,68																				
DIST.PARZIALI PROGETTO																																		2,96	1,25	1,00	3,50						3,50	1,00	1,25	1,47																															

SCAVI E BONIFICHE - SECONDARIA 51	
STERRO	8,82 mq
BONIFICA	0,65 mq
COMPATTAZIONE SCAVI	6,47 m
RILEVATI - SECONDARIA 51	
TERRENO VEGETALE	3,41 m
SOVRAST. STRADALE - SECONDARIA 51	
USURA	9,00 m
BINDER	9,00 m
BASE	9,00 m
MISTO GRANULARE	9,00 m

SEZIONE N. : 1504 SEZIONE N. : 55
 QT. PROGETTO : 490,21 QT. PROGETTO : 494,34
 DIST.PROG. : 30039,86 DIST.PROG. : 441,24
 DIST.PREC. : 2,41
 DIST.SUCC. : 5,41

SCALA 1:200

QT.RIF. 470,000



QUOTE TERRENO	491,26	491,24	491,23	491,22	491,15	491,63	491,77	492,21	495,21	495,19	495,15	495,15	495,23	492,22	492,11	492,15	492,93	495,98	495,99	495,00	493,00	493,50	493,65	493,78	493,88	493,91	493,93	494,02	494,13	494,16	494,28	494,38	494,47	494,47	494,65	494,72	494,87	494,95	494,97	495,00	495,03	495,04	495,02	495,03	495,38	495,92	496,12	497,05	496,97	496,67	497,00	497,23	497,38	497,97	497,95	498,00	498,41	498,91	498,96	499,00	499,51	500,00	500,12	500,22	500,59	501,00	501,00	501,00	501,04	501,04	501,00	500,97
DIST.PARZIALI TERRENO	0,61	0,60	3,39	0,92	2,75	2,42	1,43	0,74	2,10	0,48	2,12	0,35	2,12	0,87	1,45	1,51	0,82	1,07	1,06	1,35	0,71	2,35	1,75	1,14	0,33	0,33	0,42	1,10	1,04	1,54	2,14	1,78	0,48	0,35	1,39	1,88	2,24	0,70	0,63	500,97																																
QUOTE PROGETTO	490,43	490,41	490,21	489,94	489,87	489,98	489,98	494,06	494,23	494,23	494,26	494,34	494,26	494,23	494,34	494,34	495,03	495,02	495,03	495,38	495,92	496,12	497,05	496,97	496,67	497,00	497,23	497,38	497,97	497,95	498,00	498,41	498,91	498,96	499,00	499,51	500,00	500,12	500,22	500,59	501,00	501,00	501,00	501,04	501,04	501,00	500,97																									
DIST.PARZIALI PROGETTO	0,50	3,75	5,13	1,40	1,00	1,00	4,44	1,25	1,00	3,50	3,50	1,00	1,00	0,60	1,04	1,75	1,14	0,33	0,33	0,42	1,10	1,04	1,54	2,14	1,78	0,48	0,35	1,39	1,88	2,24	0,70	0,63	500,97																																							

SCAVI E BONIFICHE - SECONDARIA 51	
STERRO	37,45 mq
COMPATTAZIONE SCAVI	9,00 m
RILEVATI - SECONDARIA 51	
TERRENO VEGETALE	13,77 m
SOVRAST. STRADALE - SECONDARIA 51	
USURA	9,00 m
BINDER	9,00 m
BASE	9,00 m
MISTO GRANULARE	9,00 m

SEZIONE N. : P4 SEZIONE N. : 56
 QT. PROGETTO : 490,44 QT. PROGETTO : 494,83
 DIST.PROG. : 30045,44 DIST.PROG. : 446,65
 DIST.PREC. : 5,41
 DIST.SUCC. : 0,54

SCALA 1:200


QT.RIF. 470,000



QUOTE TERRENO	491,73	491,67	491,67	491,64	491,77	491,78	492,78	492,95	492,94	492,93	493,00	493,18	494,00	494,11	494,53	494,56	494,71	495,00	495,18	495,33	495,42	495,44	495,48	495,55	495,54	495,74	495,78	496,00	496,13	496,14	496,40	496,41	496,42	496,50	496,64	496,67	496,81	496,84	497,00	497,55	498,00	498,53	498,54	498,57	498,72	499,00	499,06	499,13	499,56	500,00	500,04	500,07	500,38	500,56	500,69	501,00	501,45	502,00	502,27	502,40	502,58	502,72	502,74	502,73	502,73	502,73		
DIST.PARZIALI TERRENO	3,10	1,33	0,66	0,31	1,23	0,35	0,84	0,98	1,17	1,67	0,83	1,31	0,72	0,36	0,98	1,76	0,80	1,02	0,78	1,65	0,37	0,36	1,21	1,56	0,81	1,01	0,46	1,05	1,09	0,69	1,07	0,33	0,35	1,65	1,83	2,23	1,03	0,91	1,34	1,16	1,31	1,05	0,78	1,21	1,45	0,57	0,55	1,55																				
QUOTE PROGETTO	490,67	490,64	490,44	490,23	490,14	490,25	490,25	494,23	494,81	494,81	494,82	494,83	494,74	494,72	494,83	494,83	499,80																																																			
DIST.PARZIALI PROGETTO	0,50	3,75	3,75	1,75	1,00	1,00	2,34	2,89	1,25	1,00	3,50	3,50	1,00	1,00	0,60	7,46																																																				

SCAVI E BONIFICHE - SECONDARIA 51	
STERRO	56,73 mq
COMPATTAZIONE SCAVI	9,00 m
RILEVATI - SECONDARIA 51	
TERRENO VEGETALE	7,68 m
TERRENO VEGETALE	0,60 m
SOVRAST. STRADALE - SECONDARIA 51	
USURA	9,00 m
BINDER	9,00 m
BASE	9,00 m
MISTO GRANULARE	9,00 m

SEZIONE N. : 1504.C
 SEZIONE N. : 59
 QT. PROGETTO : 490,77
 QT. PROGETTO : 495,51
 DIST.PROG. : 30053,39
 DIST.PROG. : 454,27
 DIST.PREC. : 2,33
 DIST.SUCC. : 5,08



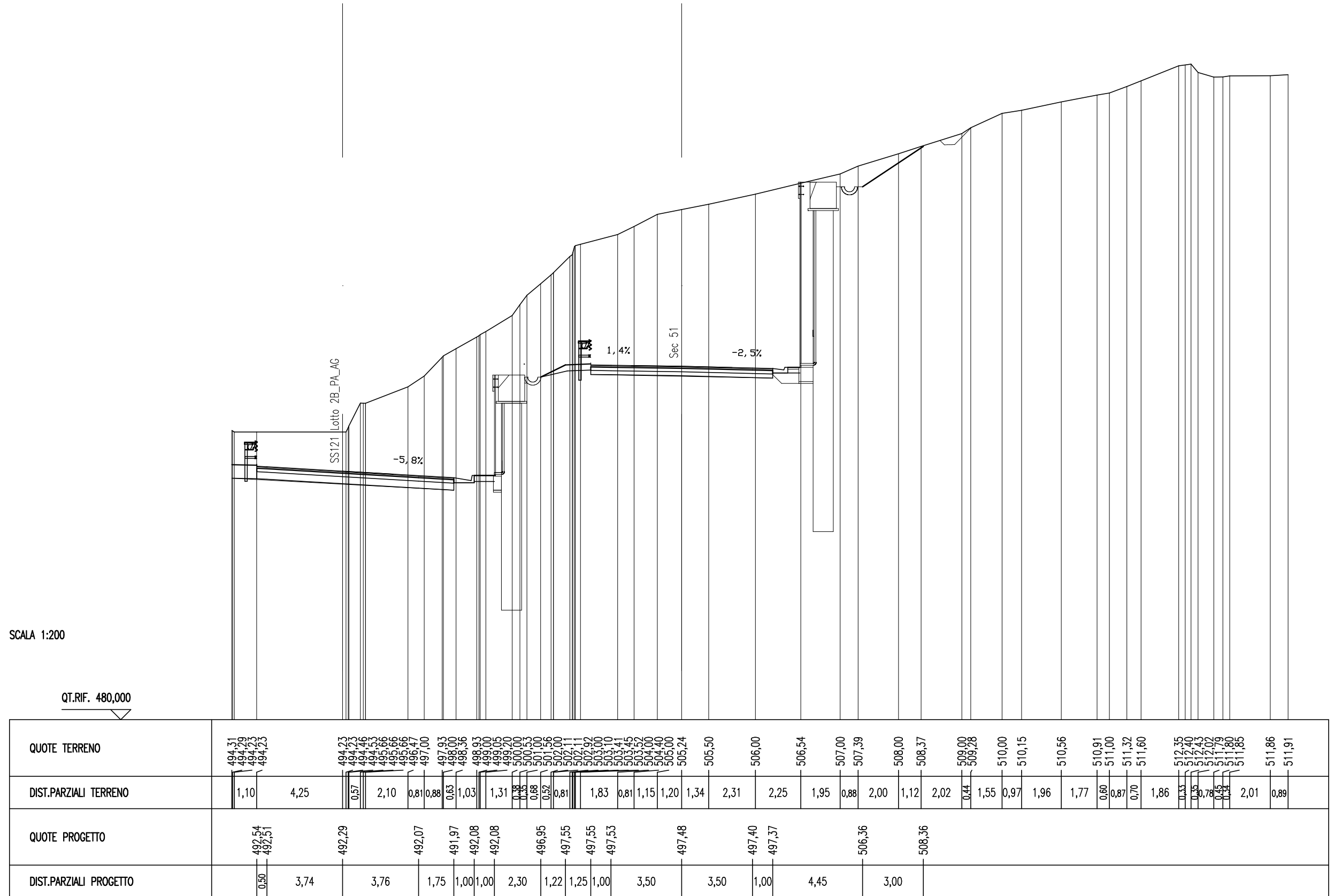
SCALA 1:200

QT.RIF. 470,000

QUOTE TERRENO	492,30	492,27	492,27	492,22	492,65	492,82	493,64	493,64	493,64	493,64	496,30	496,39	497,39	497,35	497,58	497,72	497,79	497,99	498,00	498,11	498,26	498,58	499,00	499,18	499,50	499,74	499,77	500,00	500,43	500,55	500,73	500,86	500,87	501,00	501,11	501,16	501,30	501,45	501,58	501,88	501,91	502,00	502,28	502,52	502,71	503,00	503,41	504,00	504,18	504,39	504,72	504,89	504,92	505,00	505,00	505,13	505,16	505,27
DIST.PARZIALI TERRENO	1,72	2,52	0,41	4,39	0,82	0,75	0,82	2,16	0,88	1,50	0,35	0,64	1,76	1,35	0,70	0,85	0,82	0,37	1,65	0,34	0,72	0,33	0,77	1,24	1,92	0,81	1,15	1,65	0,34	1,76	1,09	1,07	1,24	0,94	1,31	0,58	0,63	1,01	1,57	1,94	1,93	0,35	1,62															
QUOTE PROGETTO	491,01	490,99	490,77	490,55	490,44	490,55	490,55	494,96	495,57	495,57	495,56	495,51	495,43	495,40	500,10	501,87																																										
DIST.PARZIALI PROGETTO	0,50	3,75	3,75	1,75	1,00	1,00	2,30	2,26	1,25	1,00	3,50	3,50	1,00	4,45	3,00																																											

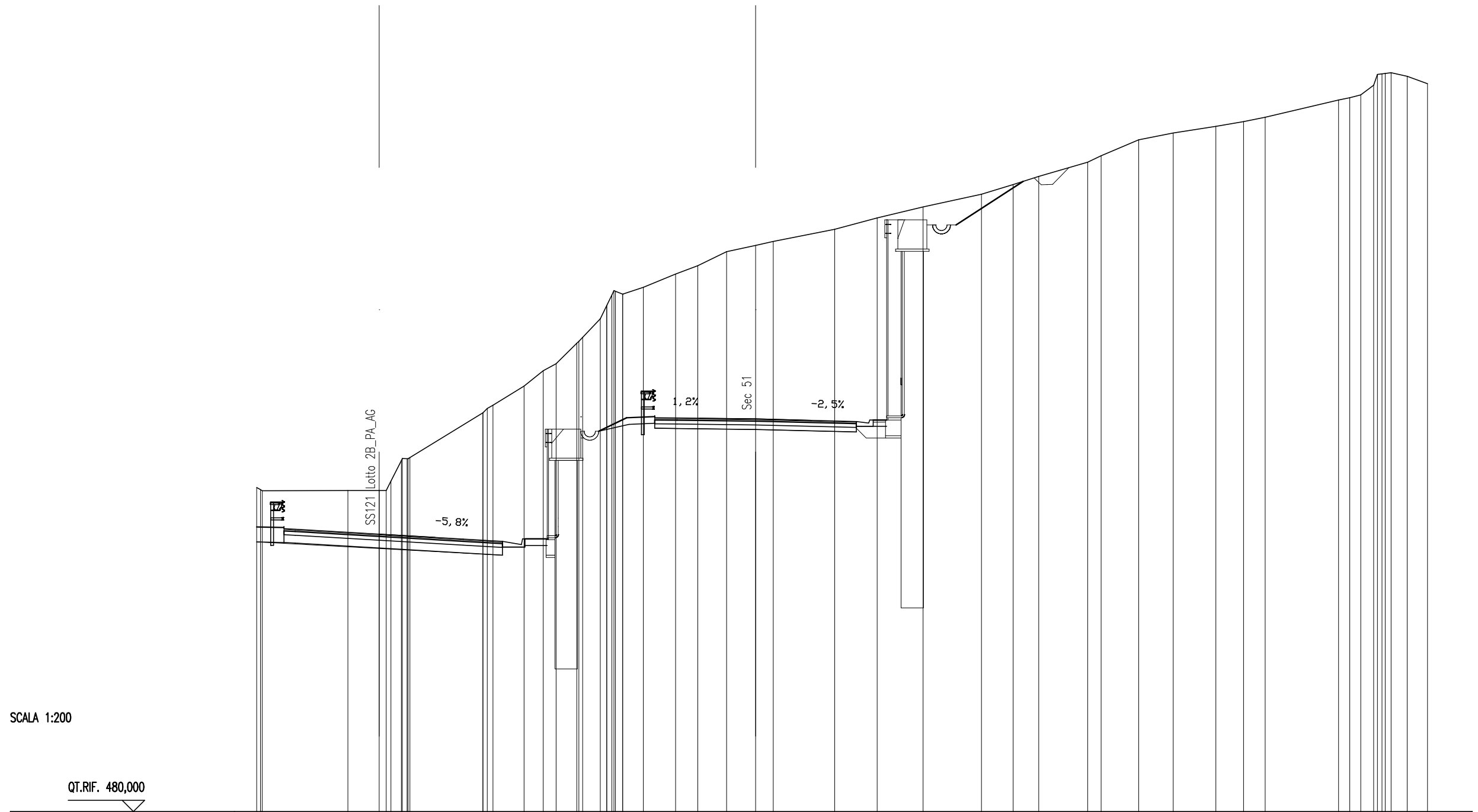
SCAVI E BONIFICHE - SECONDARIA 51	
STERRO	95,87 mq
COMPATTAZIONE SCAVI	9,00 m
RILEVATI - SECONDARIA 51	
TERRENO VEGETALE	6,82 m
TERRENO VEGETALE	0,60 m
SOVRAST. STRADALE - SECONDARIA 51	
USURA	9,00 m
BINDER	9,00 m
BASE	9,00 m
MISTO GRANULARE	9,00 m

SEZIONE N. : 1506.A SEZIONE N. : 65
 QT. PROGETTO : 492,29 QT. PROGETTO : 497,48
 DIST.PROG. : 30088,50 DIST.PROG. : 487,58
 DIST.PREC. : 8,99
 DIST.SUCC. : 1,96



SCAVI E BONIFICHE - SECONDARIA 51	
STERRO	98,21 mq
COMPATTAZIONE SCAVI	9,00 m
RILEVATI - SECONDARIA 51	
TERRENO VEGETALE	6,82 m
TERRENO VEGETALE	0,60 m
SOVRAST. STRADALE - SECONDARIA 51	
USURA	9,00 m
BINDER	9,00 m
BASE	9,00 m
MISTO GRANULARE	9,00 m

SEZIONE N. : 1506.B SEZIONE N. : 66
 QT. PROGETTO : 492,39 QT. PROGETTO : 497,53
 DIST.PROG. : 30090,55 DIST.PROG. : 489,54
 DIST.PREC. : 1,96
 DIST.SUCC. : 7,85



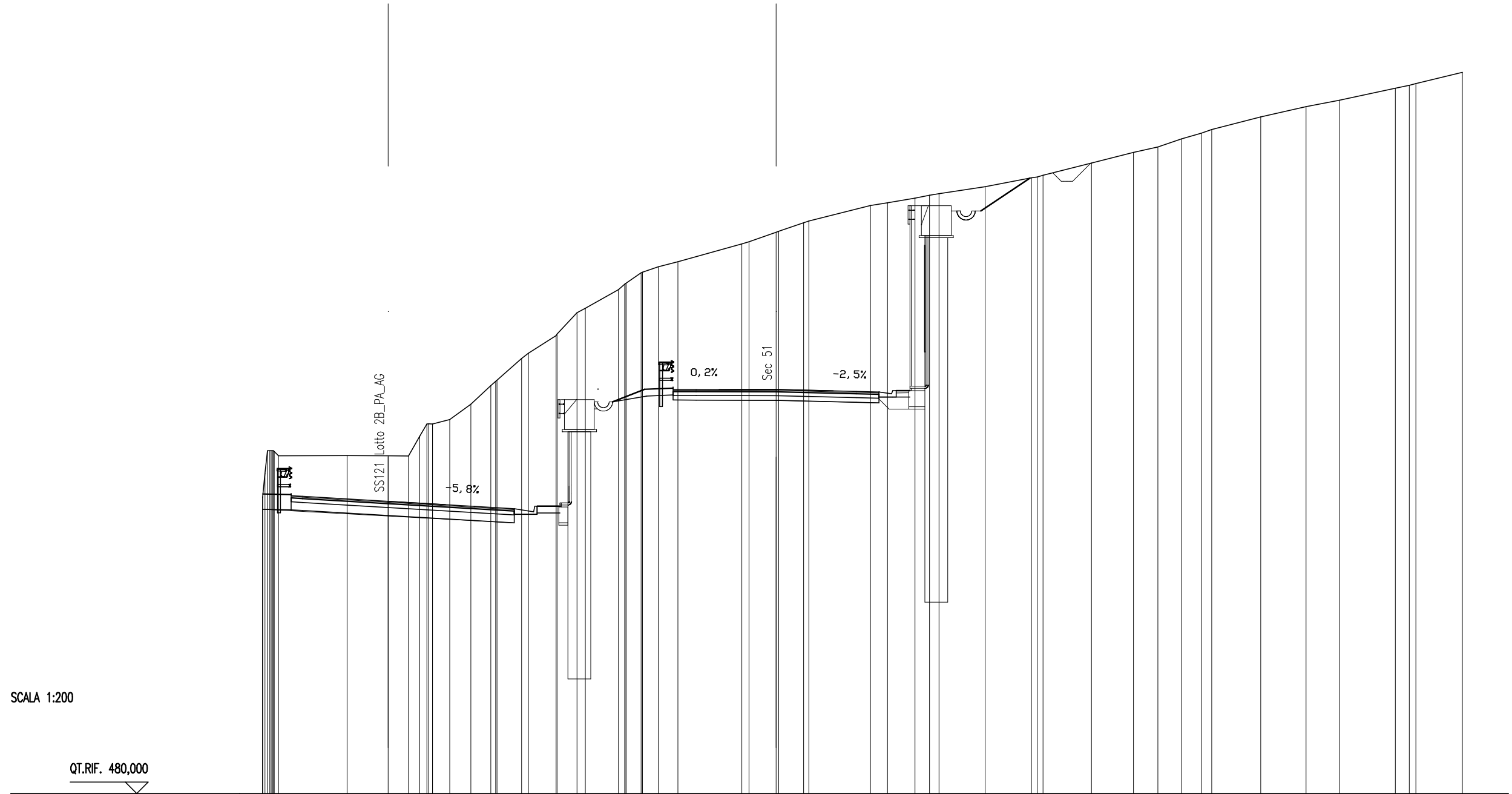
SCALA 1:200

QT.RIF. 480,000

QUOTE TERRENO	494,47 494,38 494,33	494,33	494,34 494,34 494,76 495,67 495,77 495,76 495,76 495,81	497,80 498,00 498,14	499,00 499,68 500,00	500,91 501,90 501,18 502,00 502,60 503,06 503,26 503,23 503,11 503,41 504,00 504,38	505,00 505,28 505,46	506,00 506,51 507,00	507,57 508,00 508,36	509,00 509,29 510,00 510,30 510,60 510,81 511,00	511,78 511,88 512,00 512,44 512,91 512,86 513,00 512,94 512,50
DIST.PARZIALI TERRENO	3,83	1,39	0,46 3,25	1,39	0,85 0,38 0,92	0,78 0,92 1,43 0,99 1,29	1,29 0,79 2,75	1,90 2,05 2,61	1,42 1,14 2,18	0,80 1,67 1,54 1,91 1,24 0,96	3,28
QUOTE PROGETTO	492,63 492,60	492,39	492,17	492,06 492,17 492,17	496,98 497,58 497,58 497,57	497,53	497,44 497,42	506,20 508,14			
DIST.PARZIALI PROGETTO	0,50	3,75	3,75	1,75 1,00 1,00	2,30	1,25 1,25 1,00	3,50	3,50	1,00	4,45	3,00

SCAVI E BONIFICHE - SECONDARIA 51	
STERRO	88,95 mq
COMPATTAZIONE SCAVI	9,00 m
RILEVATI - SECONDARIA 51	
TERRENO VEGETALE	5,93 m
TERRENO VEGETALE	0,60 m
SOVRAST. STRADALE - SECONDARIA 51	
USURA	9,00 m
BINDER	9,00 m
BASE	9,00 m
MISTO GRANULARE	9,00 m

SEZIONE N. : 1507 SEZIONE N. : 67
 QT. PROGETTO : 492,76 QT. PROGETTO : 497,64
 DIST.PROG. : 30098,70 DIST.PROG. : 497,39
 DIST.PREC. : 7,85
 DIST.SUCC. : 19,09



SCALA 1:200

QT.RIF. 480,000

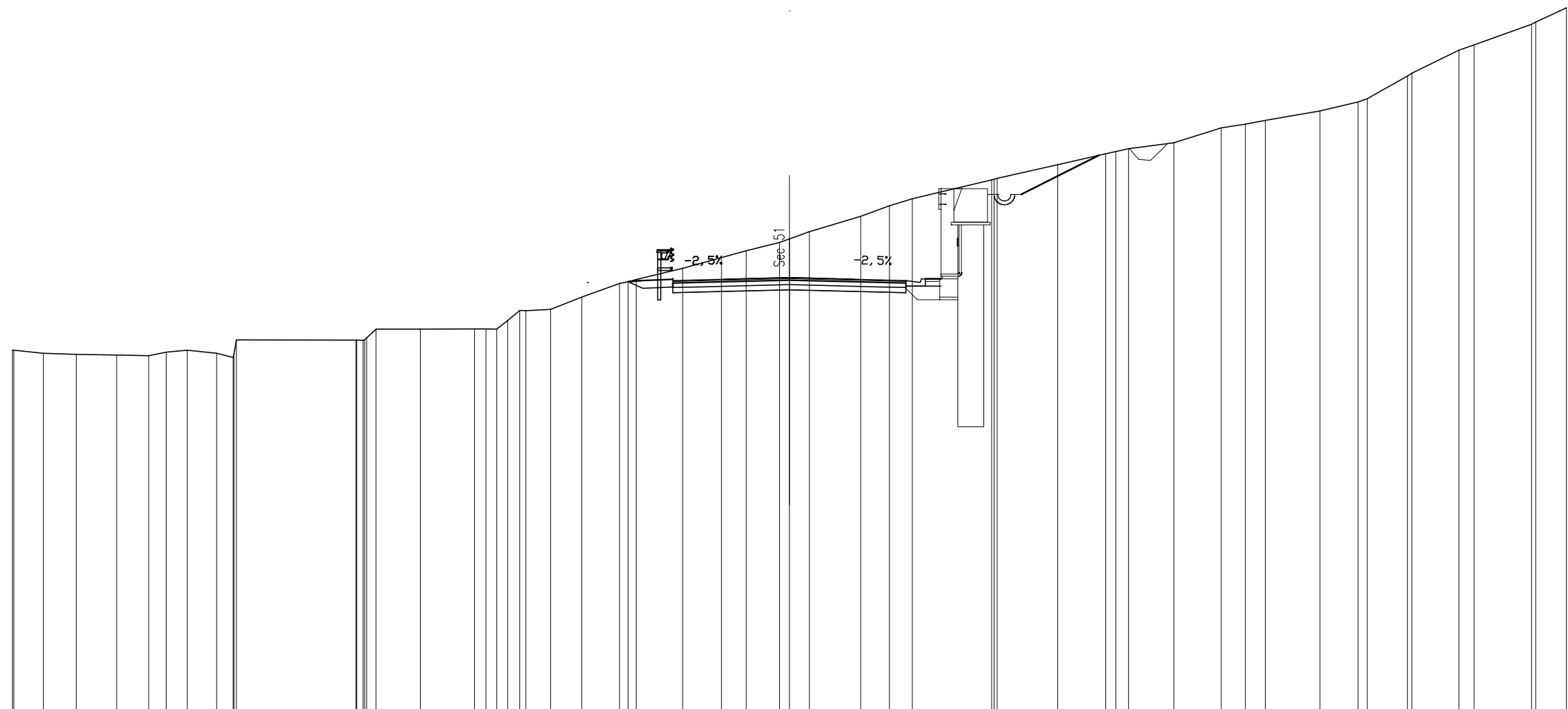
QUOTE TERRENO	492,95 492,95 493,98 494,97 494,97 494,97 494,97 494,97 494,75 494,74 494,74 495,60 496,14 496,14 496,14 496,33 497,00 497,81 498,00 498,05 499,00 499,22 500,00 500,06 501,00 501,19 502,00 502,24 502,28 502,74 502,76 503,16 503,60 503,22	504,00 504,09 504,51 504,55 504,92 505,00 505,68 505,80 506,00 506,12 506,20 506,50 506,89 506,93 507,00 507,53 508,00 508,23 508,59 508,84 509,00 509,55 510,00 510,28 510,80 510,93 511,00 511,49
DIST.PARZIALI TERRENO	3,00 1,80 0,89 0,49 0,76 0,92 0,88 1,08 1,21 0,88 0,36 1,45 0,66 0,70 0,85 2,80 1,19 1,09 2,69 0,74 1,20 0,64 0,42 2,01 2,03 2,12 1,84 1,07 1,04 0,85 0,46 2,14 1,98 1,46 2,45 0,60 2,04	
QUOTE PROGETTO	493,01 492,98 492,76 492,54 492,44 492,55 492,55 497,10 497,65 497,65 497,65 497,65 497,64 497,56 497,53 505,45 506,87	
DIST.PARZIALI PROGETTO	0,50 3,74 3,76 1,75 1,00 1,00 2,30 1,40 1,25 1,00 3,50 3,50 1,00 4,45 2,14	

SCAVI E BONIFICHE - SECONDARIA 51	
STERRO	24,08 mq
COMPATTAZIONE SCAVI	9,00 m
RILEVATI - SECONDARIA 51	
TERRENO VEGETALE	5,70 m
TERRENO VEGETALE	0,60 m
SOVRAST. STRADALE - SECONDARIA 51	
USURA	9,00 m
BINDER	9,00 m
BASE	9,00 m
MISTO GRANULARE	9,00 m

SEZIONE N. : 69
 QT. PROGETTO : 497,23
 DIST.PROG. : 521,21
 DIST.PREC. : 4,73
 DIST.SUCC. : 0,48

SCALA 1:200

QT.RIF. 480,000




QUOTE TERRENO	494,43 494,42 494,31 494,26 494,24 494,22 494,35 494,43 494,30 494,15 494,27 494,83	494,82 494,82 494,81 494,83 494,90 495,24 495,24	495,25 495,25 495,24 495,57 495,96 495,95 496,00 496,48	497,00 497,07 497,15 497,58 498,00 498,26 498,58 498,72 499,00 499,59 500,00 500,27	501,00 501,02 501,05 501,58 502,00 502,09 502,20 502,43 503,00 503,15 503,30 503,66 504,00 504,13 505,00 505,11 506,00 506,21 507,00 507,08 507,63
DIST.PARZIALI TERRENO	1,14 1,27 1,56 1,24 0,88 0,81 1,14 0,63 4,61 0,36 1,71 2,09 0,44 0,42 0,42 0,46 0,96 1,20 1,46 0,33 1,80 1,50 0,96 1,29 0,38 0,77 1,98 1,11 0,88 3,07 2,33 1,85 0,38 0,49 1,75 1,83 0,93 0,77 2,11 1,47 0,35 1,55 1,82 0,58 2,22 1,18				
QUOTE PROGETTO				497,07 497,11 497,14 497,23 497,14 497,11 500,43 501,94	
DIST.PARZIALI PROGETTO				0,48 1,25 1,00 3,50 3,50 1,00 4,45 3,00	

SCAVI E BONIFICHE - SECONDARIA 51	
STERRO	22,93 mq
COMPATTAZIONE SCAVI	9,00 m
RILEVATI - SECONDARIA 51	
TERRENO VEGETALE	1,91 m
TERRENO VEGETALE	0,60 m
SOVRAST. STRADALE - SECONDARIA 51	
USURA	9,00 m
BINDER	9,00 m
BASE	9,00 m
MISTO GRANULARE	9,00 m

SEZIONE N. : 1508.A SEZIONE N. : 70
 QT. PROGETTO : 493,94 QT. PROGETTO : 497,21
 DIST.PROG. : 30123,61 DIST.PROG. : 521,69
 DIST.PREC. : 0,48
 DIST.SUCC. : 3,18

SCALA 1:200

QT.RIF. 470,000



QUOTE TERRENO	494,38	494,37	494,36	494,36	494,36	494,35	494,35	494,75	494,80	494,80	495,23	495,24	495,33	495,31	495,27	495,97	496,18	496,22	496,22	496,00	496,26	496,69	497,00	497,03	497,44	498,00	498,06	498,47	498,60	499,00	499,46	500,00	500,06	500,26	500,85	500,90	501,00	501,41	501,86	501,94	502,00	502,20	503,00	503,01	503,02	503,52	503,91	503,95	504,00	504,86	505,00	506,00	506,00	506,81	507,00	507,45
DIST.PARZIALI TERRENO	1,14	3,71	1,18	2,70	2,79	0,57	0,95	0,85	1,23	0,55	1,70	2,02	1,64	0,35	1,11	1,54	1,46	0,82	2,34	0,57	1,80	2,01	0,35	0,67	1,53	2,57	2,92	1,65	1,56	2,08	2,36	0,48	0,96																							
QUOTE PROGETTO	494,19	494,16	493,94	493,72	493,62	493,73	493,73	497,06	497,09	497,09	497,12	497,21	497,12	497,09	500,44	501,50																																								
DIST.PARZIALI PROGETTO	0,50	3,75	3,75	1,75	1,00	1,00	4,15	1,25	1,00	3,50	3,50	1,00	4,45	1,59																																										

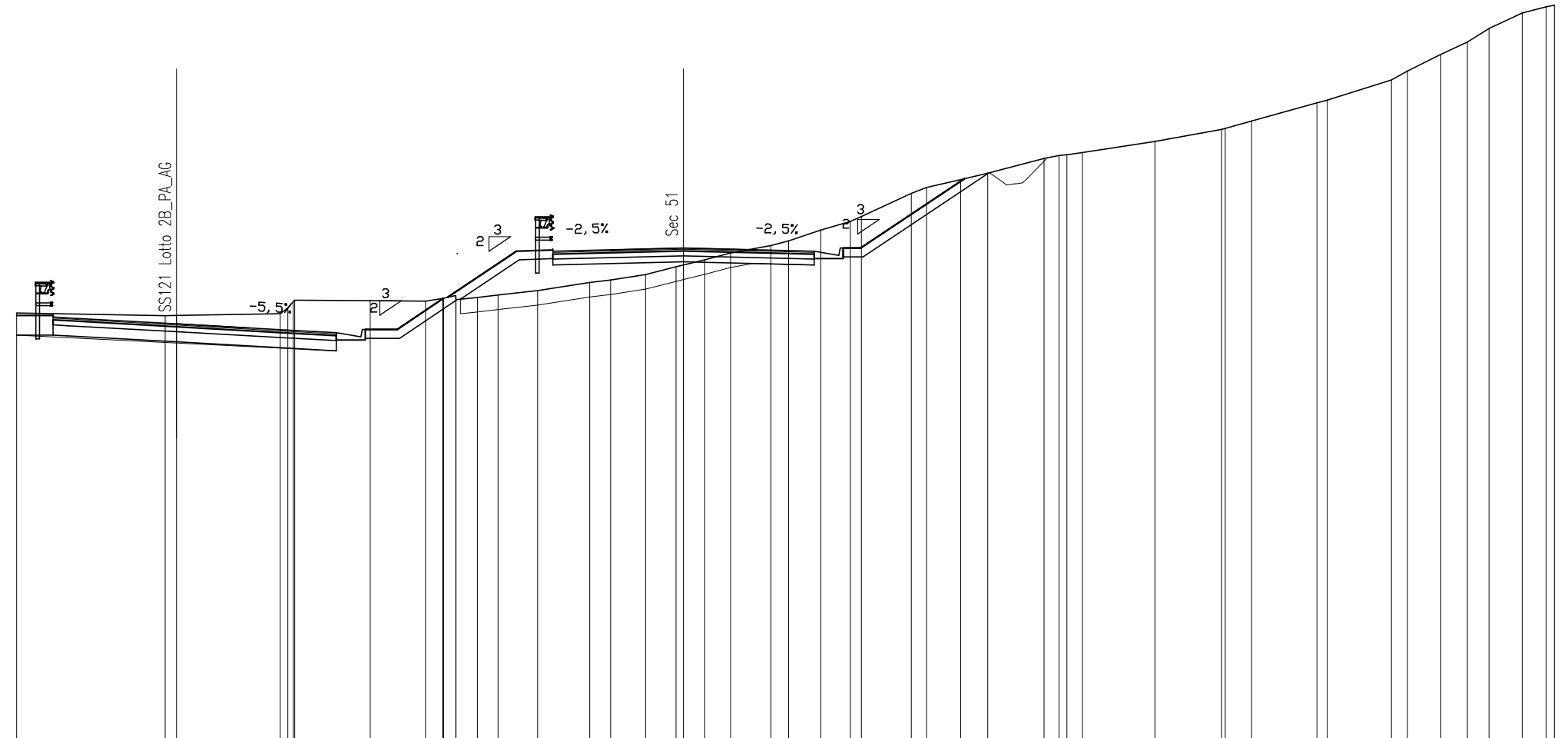
SCAVI E BONIFICHE - SECONDARIA 51	
STERRO	7,70 mq
BONIFICA	4,54 mq
COMPATTAZIONE SCAVI	2,11 m
RILEVATI - SECONDARIA 51	
RILEVATO	4,70 mq
TERRENO VEGETALE	9,01 m

SOVRAST. STRADALE - SECONDARIA 51	
USURA	9,00 m
BINDER	9,00 m
BASE	9,00 m
MISTO GRANULARE	9,00 m

SEZIONE N. : 1508.E SEZIONE N. : 75
 QT. PROGETTO : 494,31 QT. PROGETTO : 496,91
 DIST.PROG. : 30131,00 DIST.PROG. : 528,97
 DIST.PREC. : 0,07
 DIST.SUCC. : 6,85

SCALA 1:200

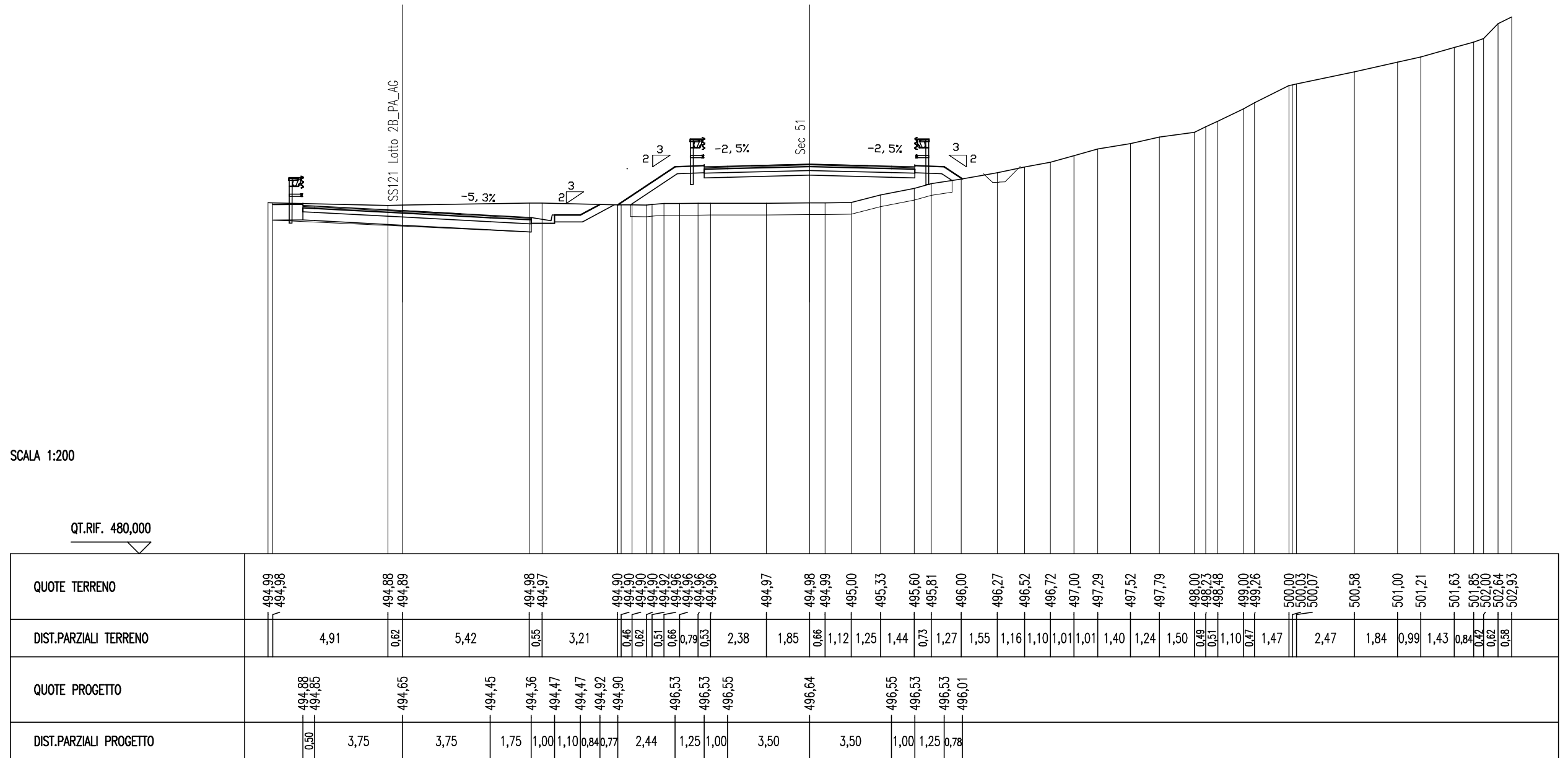
QT.RIF. 480,000



QUOTE TERRENO	494,68	494,59 494,60	494,65 494,66 495,07 495,12	495,10	495,09 495,18 495,18 495,18 495,19 495,29 495,14 495,21 495,20 495,45	495,73 495,81	496,00	496,27 496,33 496,51	496,74	497,00 497,16	497,53 497,83 498,00	498,80 499,00	499,27 499,49	500,00 500,10 500,12 500,20	500,58	501,00 501,03 501,29	501,91 502,00	502,70 503,00	503,58 504,00 504,47	505,00 505,21 505,28
DIST.PARZIALI TERRENO	5,11	0,39	3,57	2,60	1,91	0,39 0,42 0,73 0,71 1,36	1,79	0,72 1,20 1,05	0,73 0,89 1,39	0,61 1,11 1,02	0,37 1,72	0,33 1,17 0,93	1,94	0,32 0,34 2,50	2,29	0,91 2,26	0,35 2,21	0,35 1,15 0,91 0,75 1,14 0,82		
QUOTE PROGETTO	494,54 494,51	494,31	494,10	494,00 494,11 494,11	495,18 495,22	496,80 496,80 496,83	496,91	496,83 496,80 496,91 496,91	499,30											
DIST.PARZIALI PROGETTO	0,50	3,75	3,75	1,75	1,00 1,10	1,59	2,37	1,25 1,00	3,50	3,50	1,00 1,00	0,60	3,58							

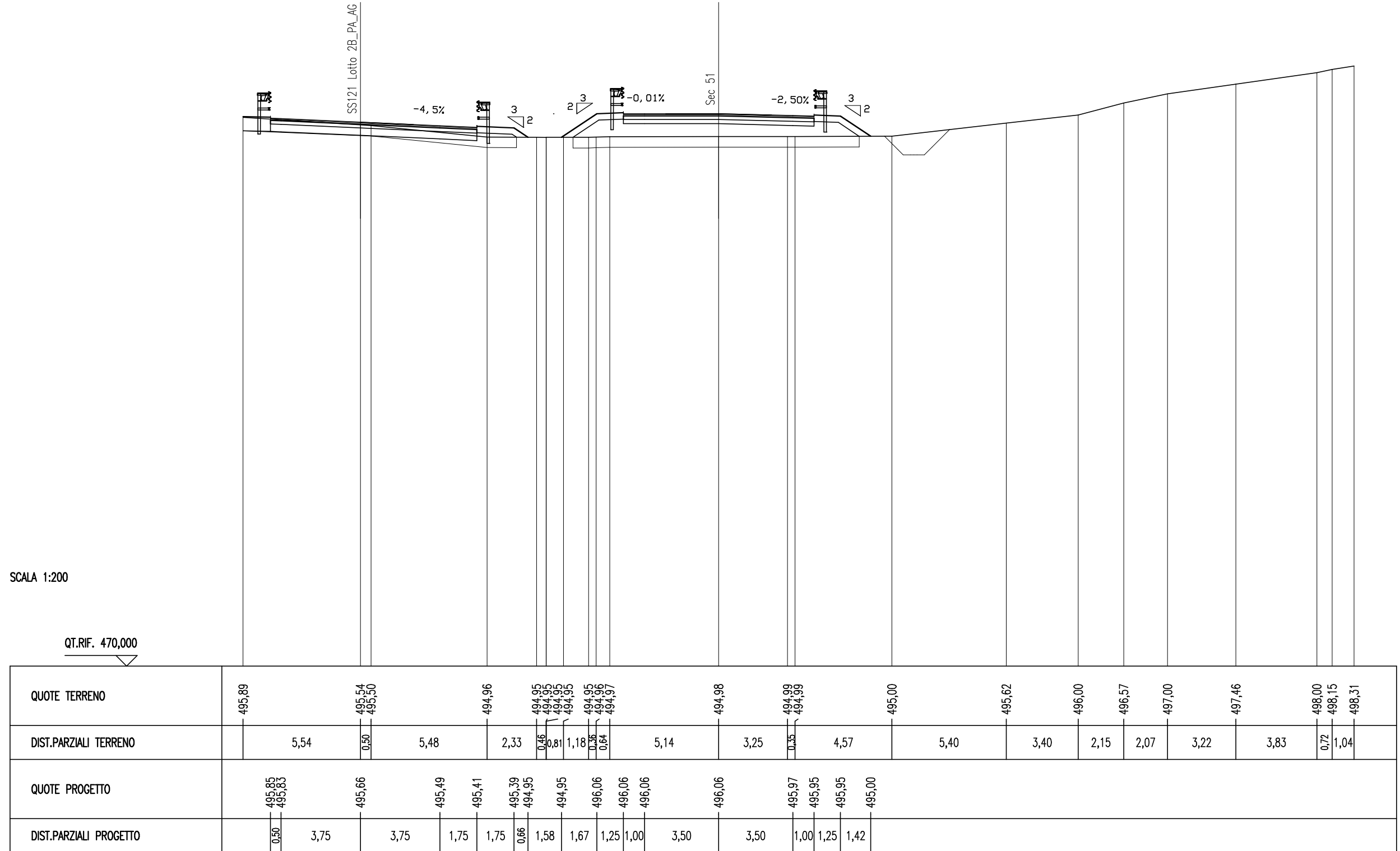
SCAVI E BONIFICHE - SECONDARIA 51	
BONIFICA	6,86 mq
RILEVATI - SECONDARIA 51	
RILEVATO	12,71 mq
TERRENO VEGETALE	6,36 m
SOVRAST. STRADALE - SECONDARIA 51	
USURA	9,00 m
BINDER	9,00 m
BASE	9,00 m
MISTO GRANULARE	9,00 m

SEZIONE N. : 1509 SEZIONE N. : 76
 QT. PROGETTO : 494,65 QT. PROGETTO : 496,64
 DIST.PROG. : 30137,94 DIST.PROG. : 535,82
 DIST.PREC. : 6,85
 DIST.SUCC. : 7,82



SCAVI E BONIFICHE - SECONDARIA 51	
BONIFICA	6,77 mq
RILEVATI - SECONDARIA 51	
RILEVATO	7,78 mq
TERRENO VEGETALE	6,22 m
SOVRAST. STRADALE - SECONDARIA 51	
USURA	9,00 m
BINDER	9,00 m
BASE	9,00 m
MISTO GRANULARE	9,00 m

SEZIONE N. : 1510 SEZIONE N. : 78
 QT. PROGETTO : 495,66 QT. PROGETTO : 496,06
 DIST.PROG. : 30157,66 DIST.PROG. : 555,27
 DIST.PREC. : 11,63
 DIST.SUCC. : 11,70



SCAVI E BONIFICHE - SECONDARIA 51	
STERRO	4,90 mq
BONIFICA	3,08 mq
COMPATTAZIONE SCAVI	3,02 m

RILEVATI - SECONDARIA 51	
RILEVATO	0,90 mq
TERRENO VEGETALE	5,05 m

SOVRAST. STRADALE - SECONDARIA 51	
USURA	9,00 m
BINDER	9,00 m
BASE	9,00 m
MISTO GRANULARE	9,00 m

SEZIONE N. : 81

QT. PROGETTO : 495,95

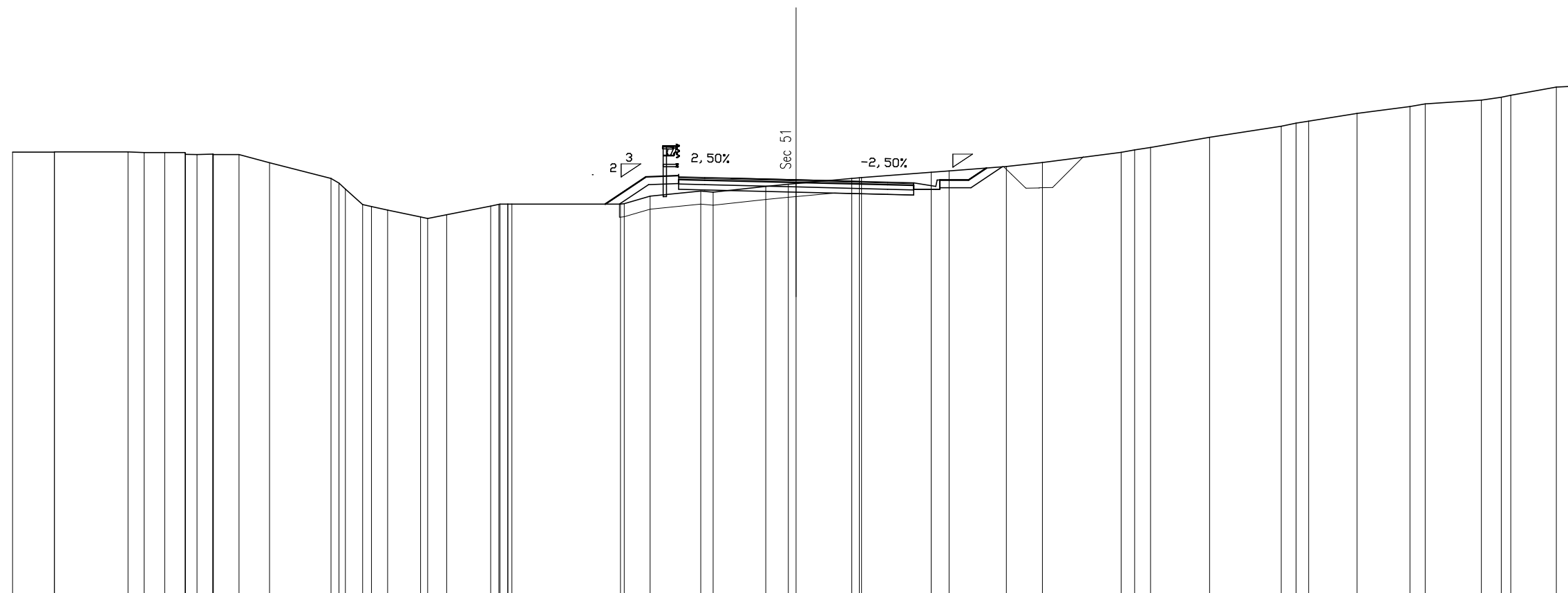
DIST.PROG. : 576,90

DIST.PREC. : 2,65

DIST.SUCC. : 9,93

SCALA 1:200

QT.RIF. 480,000




QUOTE TERRENO	497,01	497,01	497,02	497,02	496,99	496,99	496,99	496,99	496,92	496,91	496,91	496,60	496,00	495,83	495,83	495,80	495,80	495,80	495,80	495,78	495,78	495,80	496,00	496,02	496,03	496,24	496,29	496,46	496,61	497,00	497,08	497,19	497,57	498,00	498,12	498,19	498,49	498,75	498,85	499,00	499,11	499,19	499,50	499,54										
DIST.PARZIALI TERRENO	1,60	2,82	0,61	0,79	0,78	0,44	0,60	0,99	1,17	2,35	0,66	0,34	0,62	1,26	0,73	1,68	4,15	0,99	1,93	0,48	2,01	0,86	2,14	2,67	0,69	2,19	1,38	3,01	0,52	0,61	2,26	2,74	0,57	0,48	1,85	2,03	0,58	2,16	0,75	0,37	1,74	0,89												
QUOTE PROGETTO																							495,02	495,04	496,06	496,03						495,95				495,86	495,83	495,94	495,94	496,40														
DIST.PARZIALI PROGETTO																							1,56	1,25	1,00						3,49				3,51	1,00	1,00	1,10	0,88															

SCAVI E BONIFICHE - SECONDARIA 51	
STERRO	12,85 mq
BONIFICA	0,90 mq
COMPATTAZIONE SCAVI	6,25 m
RILEVATI - SECONDARIA 51	
TERRENO VEGETALE	6,49 m
SOVRAST. STRADALE - SECONDARIA 51	
USURA	9,00 m
BINDER	9,00 m
BASE	9,00 m
MISTO GRANULARE	9,00 m

SEZIONE N. : 82
 QT. PROGETTO : 495,90
 DIST.PROG. : 586,83
 DIST.PREC. : 9,93
 DIST.SUCC. : 6,52

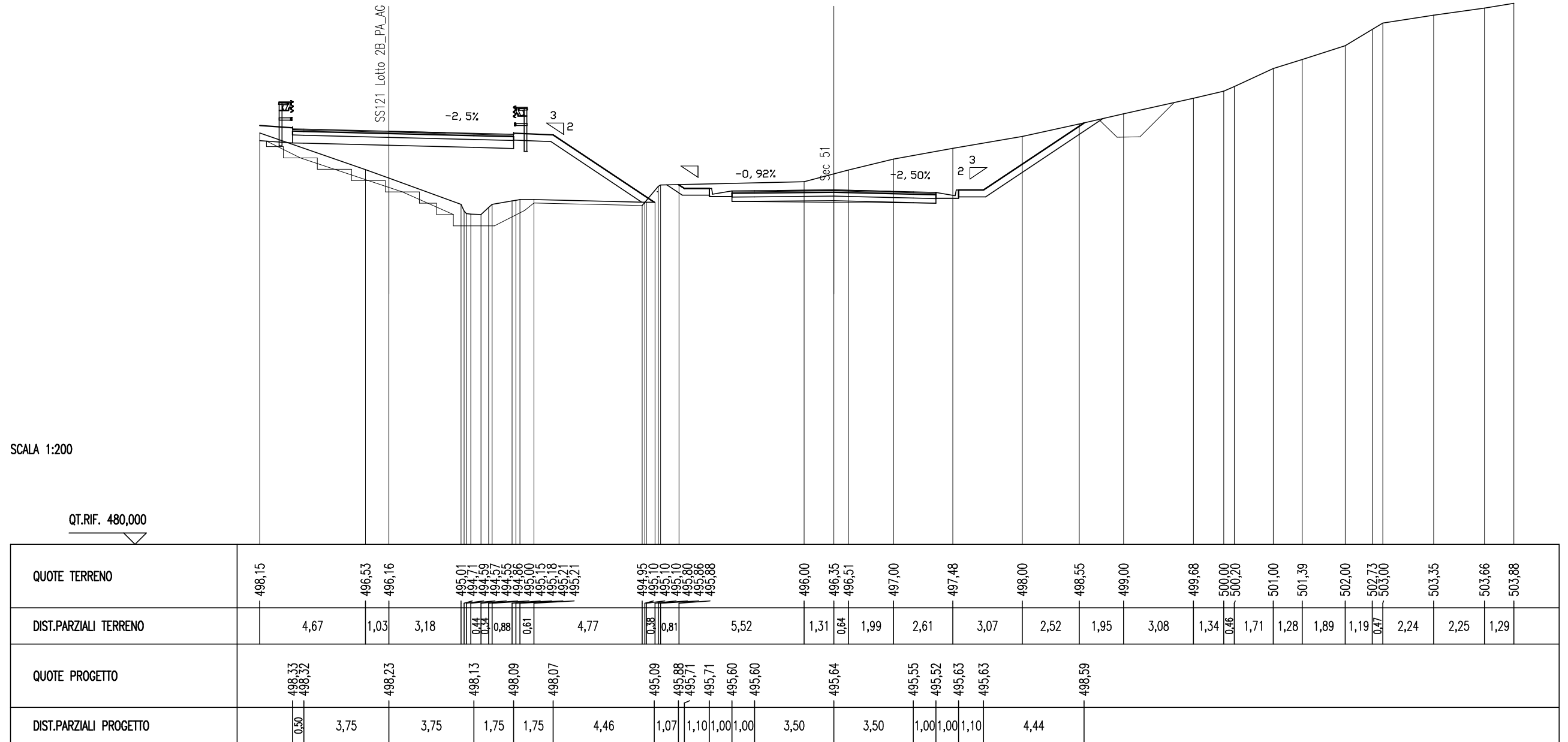
SCALA 1:200

QT.RIF. 480,000



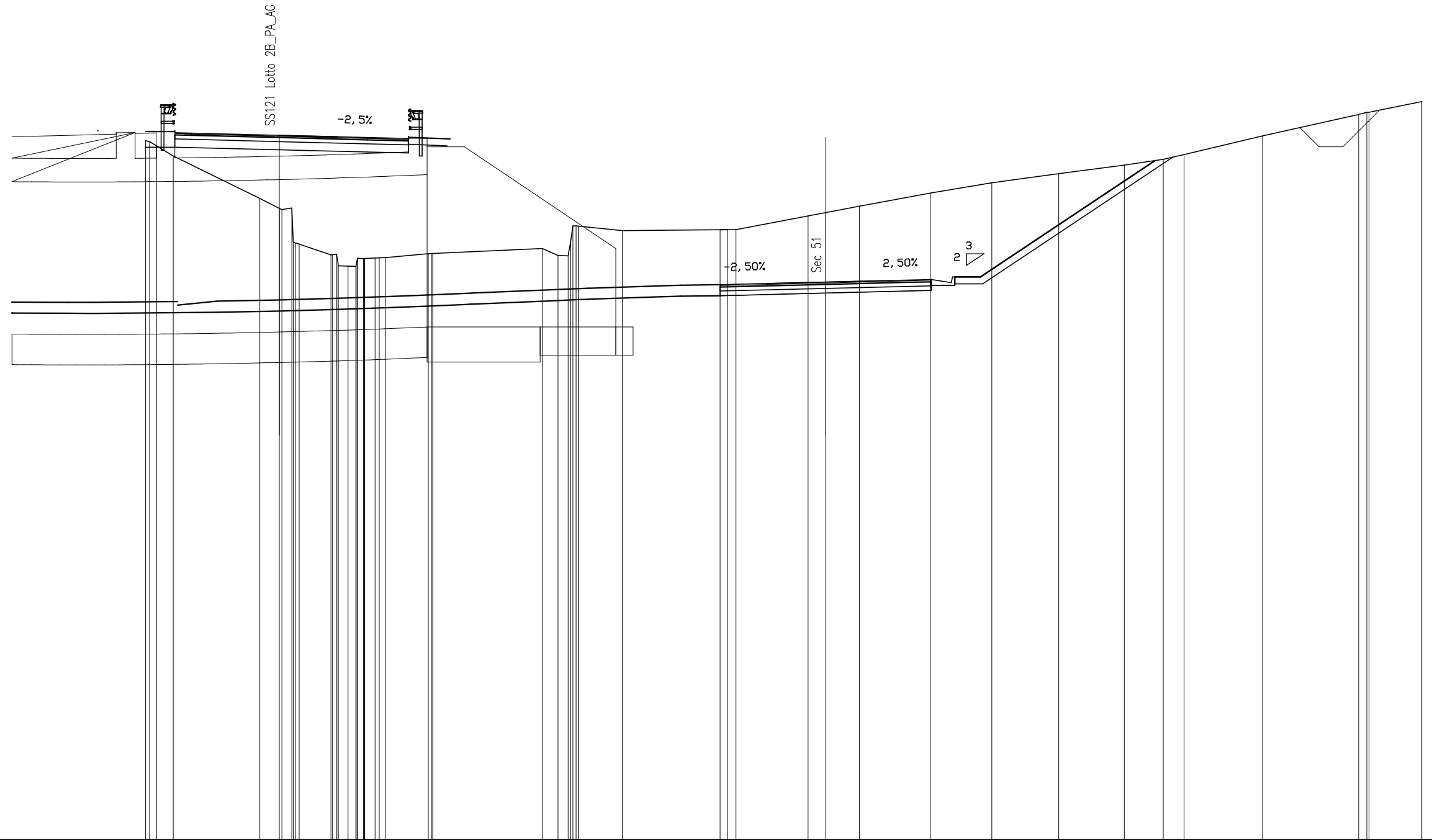
SCAVI E BONIFICHE - SECONDARIA 51	
STERRO	24,16 mq
COMPATTAZIONE SCAVI	9,00 m
RILEVATI - SECONDARIA 51	
TERRENO VEGETALE	7,85 m
SOVRAST. STRADALE - SECONDARIA 51	
USURA	9,00 m
BINDER	9,00 m
BASE	9,00 m
MISTO GRANULARE	9,00 m

SEZIONE N. : 1512.B SEZIONE N. : 85
 QT. PROGETTO : 498,23 QT. PROGETTO : 495,64
 DIST.PROG. : 30207,05 DIST.PROG. : 602,77
 DIST.PREC. : 3,21
 DIST.SUCC. : 7,40



SCAVI E BONIFICHE - SECONDARIA 51	
STERRO	56,89 mq
COMPATTAZIONE SCAVI	9,00 m
RILEVATI - SECONDARIA 51	
TERRENO VEGETALE	10,04 m
SOVRAST. STRADALE - SECONDARIA 51	
USURA	9,00 m
BINDER	9,00 m
BASE	9,00 m
MISTO GRANULARE	9,00 m

SEZIONE N. : 1514.B SEZIONE N. : 93
 QT. PROGETTO : 500,03 QT. PROGETTO : 493,77
 DIST.PROG. : 30241,67 DIST.PROG. : 639,41
 DIST.PREC. : 2,68
 DIST.SUCC. : 3,83



SCALA 1:200

QT.RIF. 470,000

QUOTE TERRENO	499,80 499,75 499,57 499,14	497,33 496,91 496,85 496,93 495,46 495,43 495,38 494,93 494,93 494,95 494,81 494,66 494,44 494,43 494,57 494,78 494,77 494,77 494,79 494,80 494,81 494,86 494,98 494,98 494,99 495,20 494,90 494,88 495,51 496,16 496,16 496,15 495,95	495,99 496,00 496,00	496,58 496,72 497,00	497,56 498,00 498,38 498,75 499,00 499,20 500,00	500,91 501,00 501,00 501,46											
DIST.PARZIALI TERRENO	0,71 3,69	0,83 1,36 0,41 0,44 0,44	1,83	4,66	0,67 0,44 1,88	4,17	0,36 3,08	0,75 1,43	3,03	2,62	2,86	2,79	1,66	0,89	3,34	4,10	0,35 2,25
QUOTE PROGETTO	500,14 500,12	500,02	499,93	499,89	499,87	493,65 493,68	493,77	493,85 493,88	493,99 493,99	498,95							
DIST.PARZIALI PROGETTO	0,70 3,75	3,75	1,75	1,75	11,54	1,00	3,50	3,50	1,00 1,00 1,10	7,44							

VIABILITA' SECONDARIA
TRONCO 53

SCAVI E BONIFICHE SEC 53	
STERRO	29.48 mq
RILEVATI SEC 53	
TERRENO VEGETALE	10.36 m
SOVRAST. STRADALE SEC 53	
USURA	6.76 m
BINDER	6.76 m
MISTO GRANULARE	6.76 m

SEZIONE N. : 1515.C
 QT. PROGETTO : 501.29
 DIST.PROG. : 30266.01

SEZIONE N. : 3.A
 QT. PROGETTO : 495.69
 DIST.PROG. : 17.90
 DIST.PREC. : 6.28
 DIST.SUCC. : 6.28

SCALA 1:200

QT.RIF. 480.000



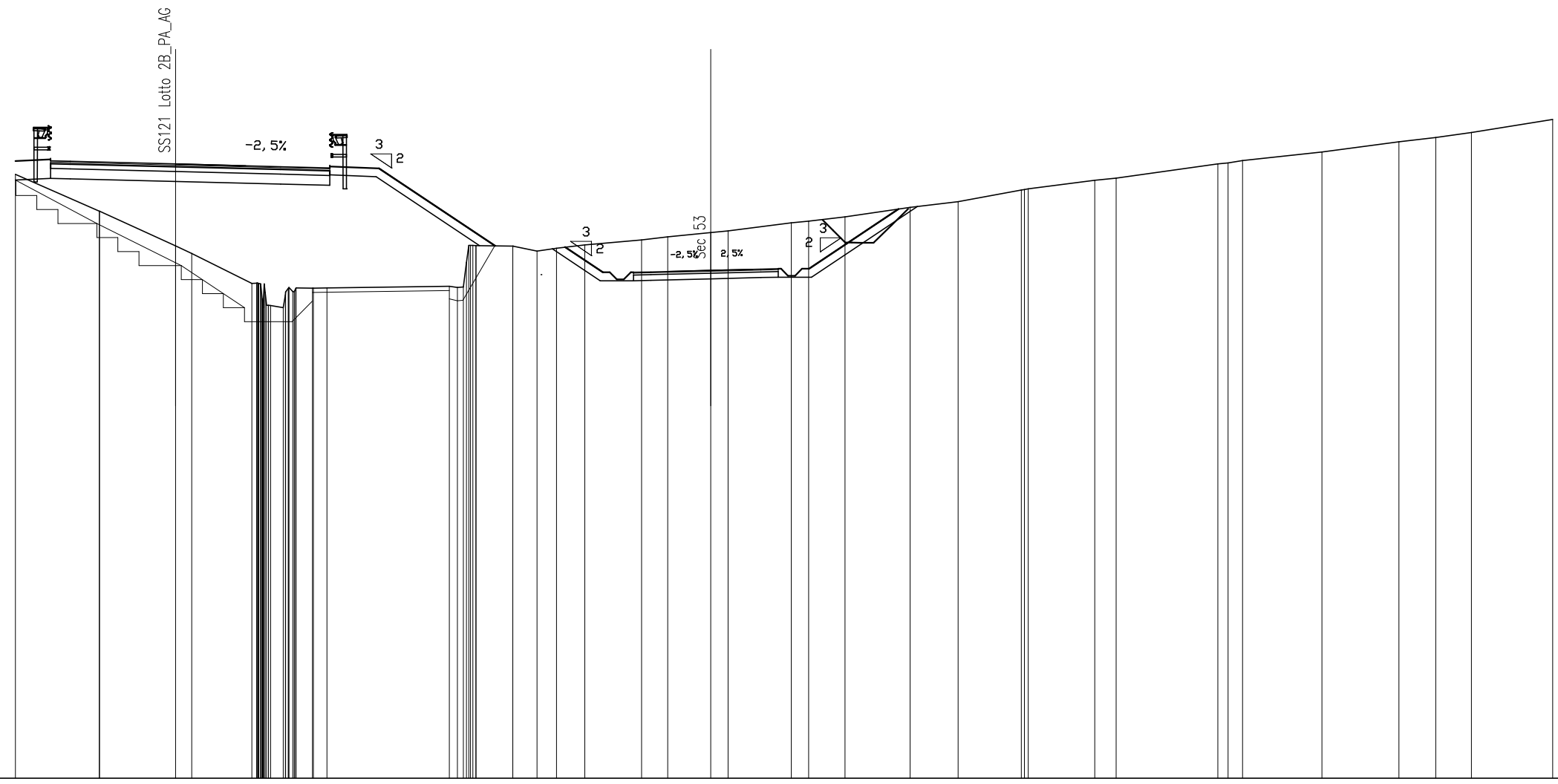
QUOTE TERRENO	501.15	501.16	499.98	499.66	498.57	498.18	498.17	498.17	497.56	495.97	495.97	495.97	496.39	496.03	495.85	495.54	495.28	495.13	494.81	494.90	494.90	494.95	495.10	495.22	495.25	495.25	495.27	495.47	495.54	495.79	495.80	495.80	495.60	495.60	495.61	495.40	495.29	495.67	495.77	495.83	495.83	496.73	497.23	497.23	497.23	497.23	496.75	496.65	497.00	497.03	497.06	497.08	497.30	497.39	497.50	497.56	497.63	497.74	498.00	498.05	498.06	498.36	498.47	498.59	498.78	498.84	499.00	499.06	499.06	499.07	499.28	499.36	499.49	499.63	499.87	499.92	500.00	500.34	501.00	501.10	501.49
DIST.PARZIALI TERRENO	2.06	0.57	1.84	0.69	0.32	0.32	0.32	0.32	0.32	0.32	0.32	0.32	2.22	5.53	0.77	0.77	0.71	1.95	0.47	0.51	2.61	0.94	1.40	1.00	0.65	1.06	2.15	2.03	1.23	1.09	2.10	0.55	2.01	0.66	2.40	0.86	1.39	1.31	2.74	0.34	0.87	2.00	2.84	0.39	1.38																																				
QUOTE PROGETTO	501.40	501.38	501.29	501.20	501.15	501.13	496.84	497.04	495.60	495.60	495.61	495.69	495.75	495.76	495.76	498.62																																																																	
DIST.PARZIALI PROGETTO	0.70	3.75	3.75	1.75	1.75	6.44	1.60	2.16	1.10	0.76	3.05	2.18	0.78	1.10	4.28																																																																		

SCAVI E BONIFICHE SEC 53	
STERRO	17.29 mq
RILEVATI SEC 53	
TERRENO VEGETALE	8.06 m
SOVRAST. STRADALE SEC 53	
USURA	5.15 m
BINDER	5.15 m
MISTO GRANULARE	5.15 m

SEZIONE N. : 1516 SEZIONE N. : 4
 QT. PROGETTO : 501.88 QT. PROGETTO : 498.09
 DIST.PROG. : 30277.40 DIST.PROG. : 30.80
 DIST.PREC. : 6.62
 DIST.SUCC. : 1.88

SCALA 1:200

QT.RIF. 480.000



QUOTE TERRENO	501.51	500.20	498.96	497.62	497.64	497.63	497.63	497.61	497.09	496.98	496.87	496.87	497.31	496.85	496.85	496.84	497.21	497.44	497.47	497.18	497.34	497.35	497.45	497.45	497.47	497.53	497.48	497.30	498.57	498.98	498.98	498.98	498.95	498.78	498.98	499.00	499.18	499.29	499.44	499.50	499.78	499.84	500.00	500.33	500.54	500.95	500.97	501.00	501.30	501.38	501.88	501.92	502.00	502.31	502.67	502.82	503.00	503.47
DIST.PARZIALI TERRENO	2.99	2.71	0.58	2.14	0.45	0.59	0.48	4.37	1.32	0.86	0.69	1.01	2.02	0.93	1.53	0.62	2.26	0.62	1.30	2.32	1.71	2.25	2.37	0.76	3.63	0.58	0.52	2.83	2.74	1.31	1.26	2.90																										
QUOTE PROGETTO	501.99	501.98	501.88	501.79	501.74	501.72	498.96	498.92	498.02	498.02	498.04	498.09	498.13	498.15	498.15	500.27																																										
DIST.PARZIALI PROGETTO	0.70	3.75	3.75	1.75	1.75	4.14	2.49	1.34	1.10	0.62	2.13	1.79	0.61	1.10	3.19																																											

SCAVI E BONIFICHE SEC 53	
STERRO	0.73 mq
SCOTICO	3.59 m

RILEVATI SEC 53	
RILEVATO	0.03 mq
TERRENO VEGETALE	2.08 m

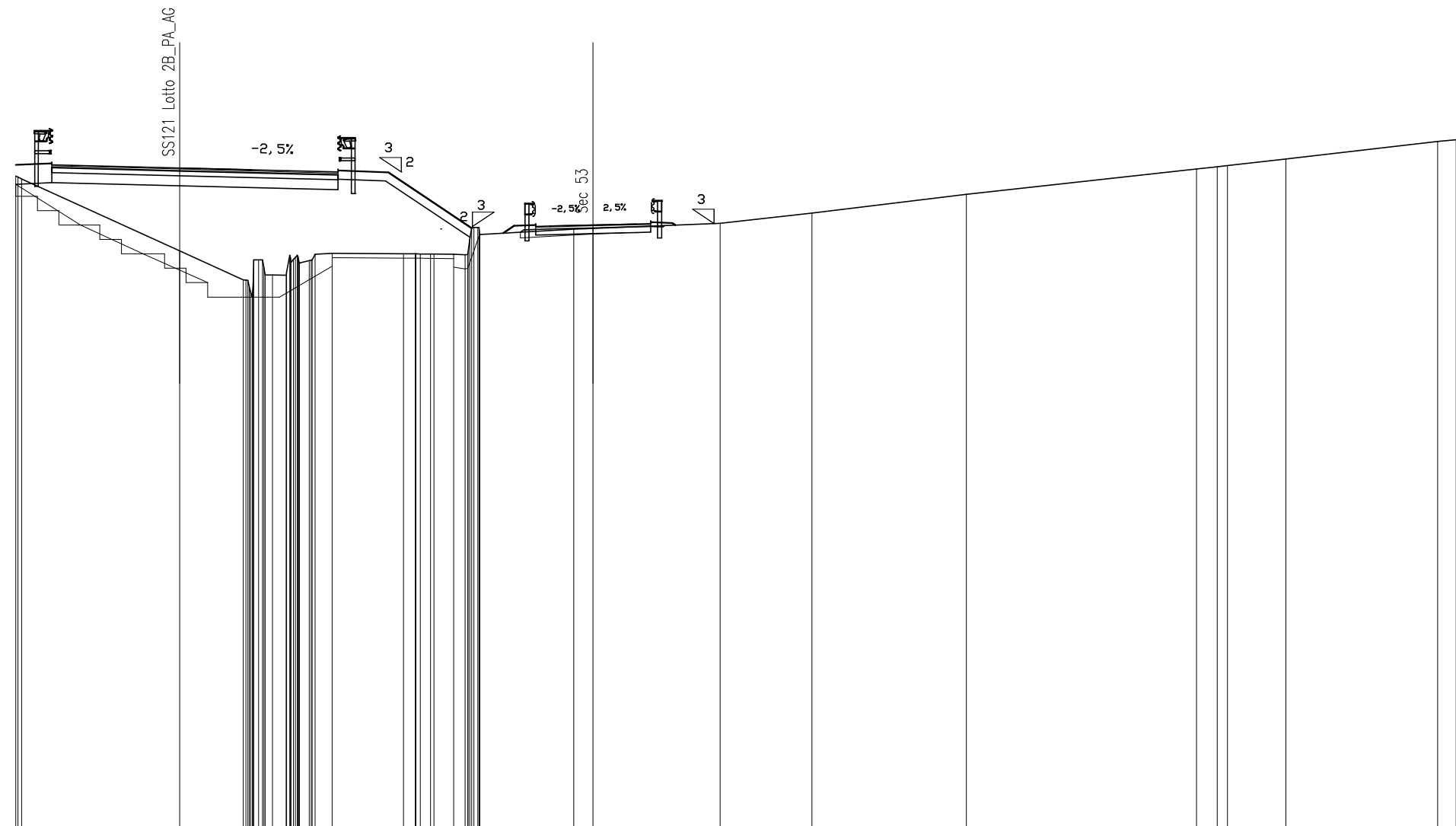
SOVRAST. STRADALE SEC 53	
USURA	4.00 m
BINDER	4.00 m
MISTO GRANULARE	4.00 m

SEZIONE N. : 1517
 QT. PROGETTO : 502.92
 DIST.PROG. : 30297.40

SEZIONE N. : 5
 QT. PROGETTO : 500.94
 DIST.PROG. : 49.15
 DIST.PREC. : 6.86
 DIST.SUCC. : 16.46

SCALA 1:200

QT.RIF. 480.000

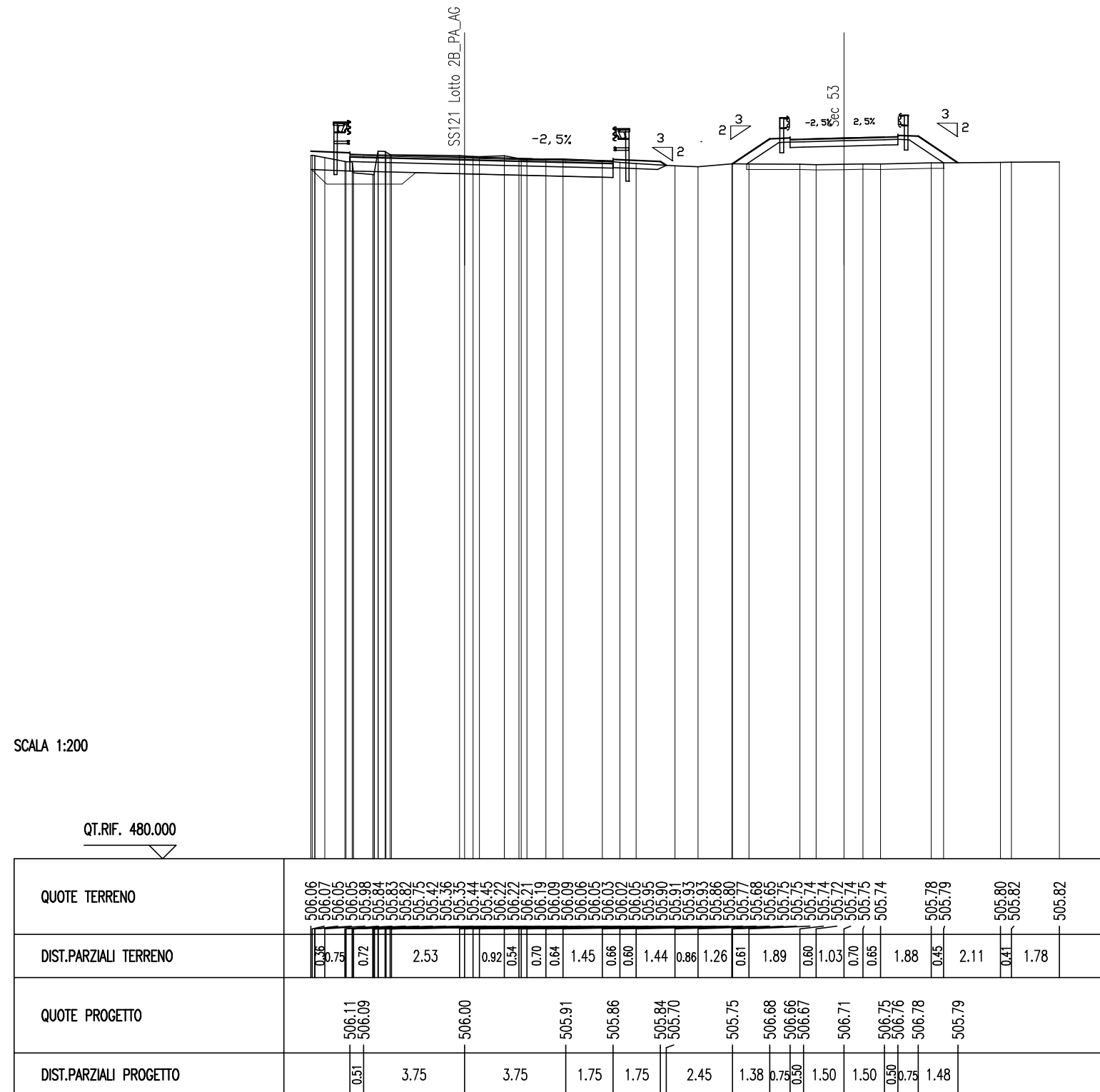


QUOTE TERRENO	502.64 502.60 502.54	500.04	499.03 499.02 499.01 498.78 498.62 498.44 498.94 499.73 499.72 499.46 499.20 499.20 499.20 499.39 499.39 499.63 499.74 499.81 499.89 499.83 499.65 499.62 499.91 499.70 499.72 499.72 499.92 499.95 499.94 499.94 499.94 499.93 499.93 499.92 499.90 499.91 499.99 500.44 500.85 500.93 500.86 500.86 500.61 500.60 500.79 500.82 501.00 501.35 502.00	502.88 502.96 503.00	503.23	503.84 503.90									
DIST.PARZIALI TERRENO	5.49	2.21	0.47 0.56 0.60	2.48	0.41 0.36 0.69 0.40	3.27	0.67	4.42	3.19	5.37	7.99	0.72 0.35	2.03	5.28	0.64
QUOTE PROGETTO	503.03 503.01	502.92	502.83	502.78	502.76	500.83	500.66 500.91 500.89 500.90	500.94	500.98 500.99	501.01 500.94					
DIST.PARZIALI PROGETTO	0.70	3.75	3.75	1.75	1.75	2.90	1.10 0.75 0.50	1.49	1.50	0.51 0.75					

SCAVI E BONIFICHE SEC 53	
SCOTICO	7.28 m
RILEVATI SEC 53	
RILEVATO	4.42 mq
TERRENO VEGETALE	4.94 m
SOVRAST. STRADALE SEC 53	
USURA	4.00 m
BINDER	4.00 m
MISTO GRANULARE	4.00 m

SEZIONE N. : 1519.A
 QT. PROGETTO : 506.00
 DIST.PROG. : 30356.69

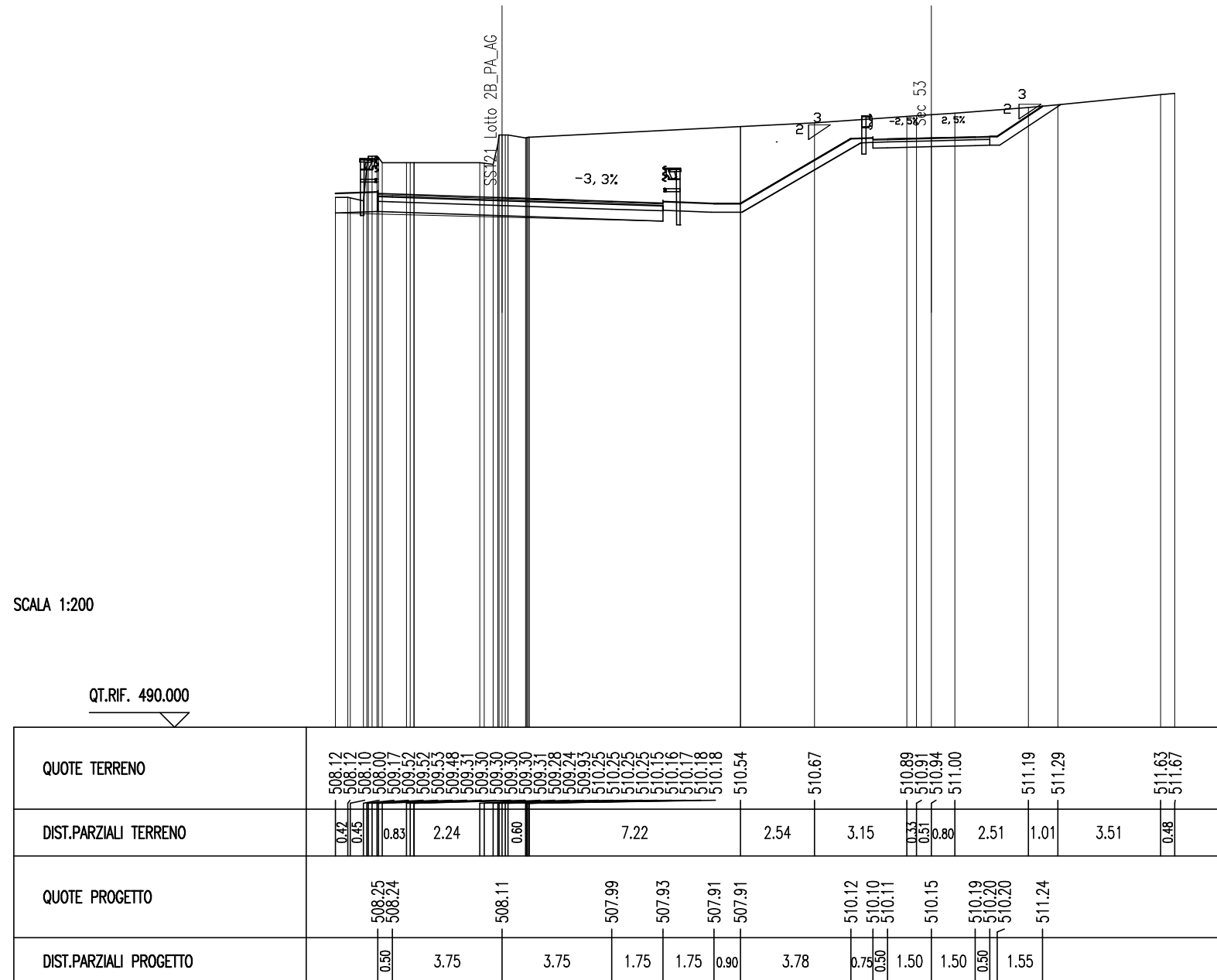
SEZIONE N. : 8
 QT. PROGETTO : 506.71
 DIST.PROG. : 108.49
 DIST.PREC. : 20.00
 DIST.SUCC. : 19.92



SCAVI E BONIFICHE SEC 53	
STERRO	13.92 mq
RILEVATI SEC 53	
TERRENO VEGETALE	7.25 m
SOVRAST. STRADALE SEC 53	
USURA	4.00 m
BINDER	4.00 m
MISTO GRANULARE	4.00 m

SEZIONE N. : 1522
 QT. PROGETTO : 508.11
 DIST.PROG. : 30397.29


SEZIONE N. : 10
 QT. PROGETTO : 510.15
 DIST.PROG. : 148.23
 DIST.PREC. : 19.82
 DIST.SUCC. : 19.70



SCAVI E BONIFICHE SEC 53	
STERRO	2.45 mq
SCOTICO	0.81 m
RILEVATI SEC 53	
RILEVATO	0.02 mq
TERRENO VEGETALE	2.55 m
SOVRAST. STRADALE SEC 53	
USURA	4.00 m
BINDER	4.00 m
MISTO GRANULARE	4.00 m

SEZIONE N. : 1526
 QT. PROGETTO : 512.22
 DIST.PROG. : 30476.46

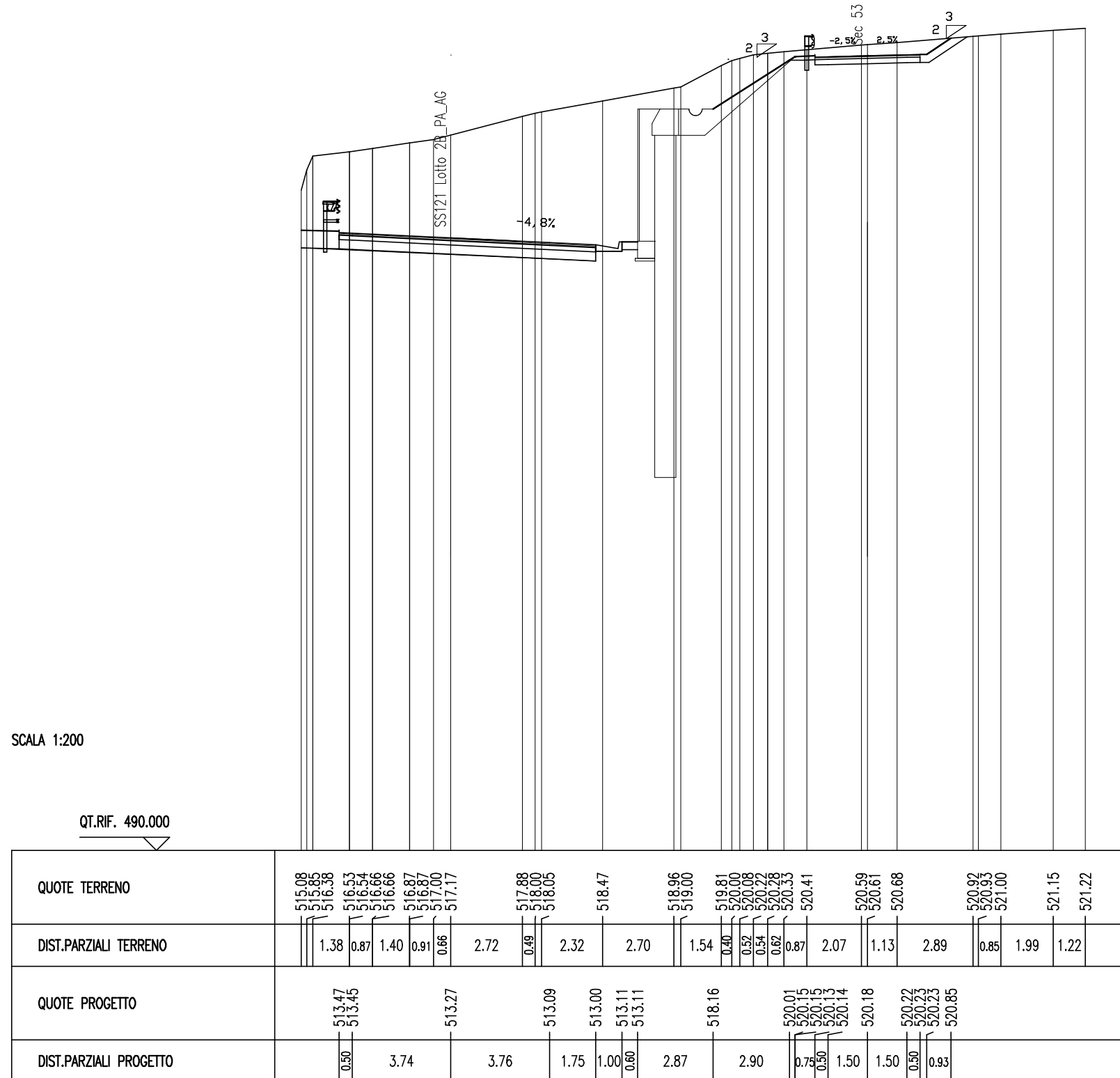
SEZIONE N. : 14
 QT. PROGETTO : 518.08
 DIST.PROG. : 226.24
 DIST.PREC. : 9.92
 DIST.SUCC. : 19.51



SCAVI E BONIFICHE SEC 53	
STERRO	4.13 mq
RILEVATI SEC 53	
TERRENO VEGETALE	2.37 m
SOVRAST. STRADALE SEC 53	
USURA	4.00 m
BINDER	4.00 m
MISTO GRANULARE	4.00 m

SEZIONE N. : 1527
 QT. PROGETTO : 513.27
 DIST.PROG. : 30496.18

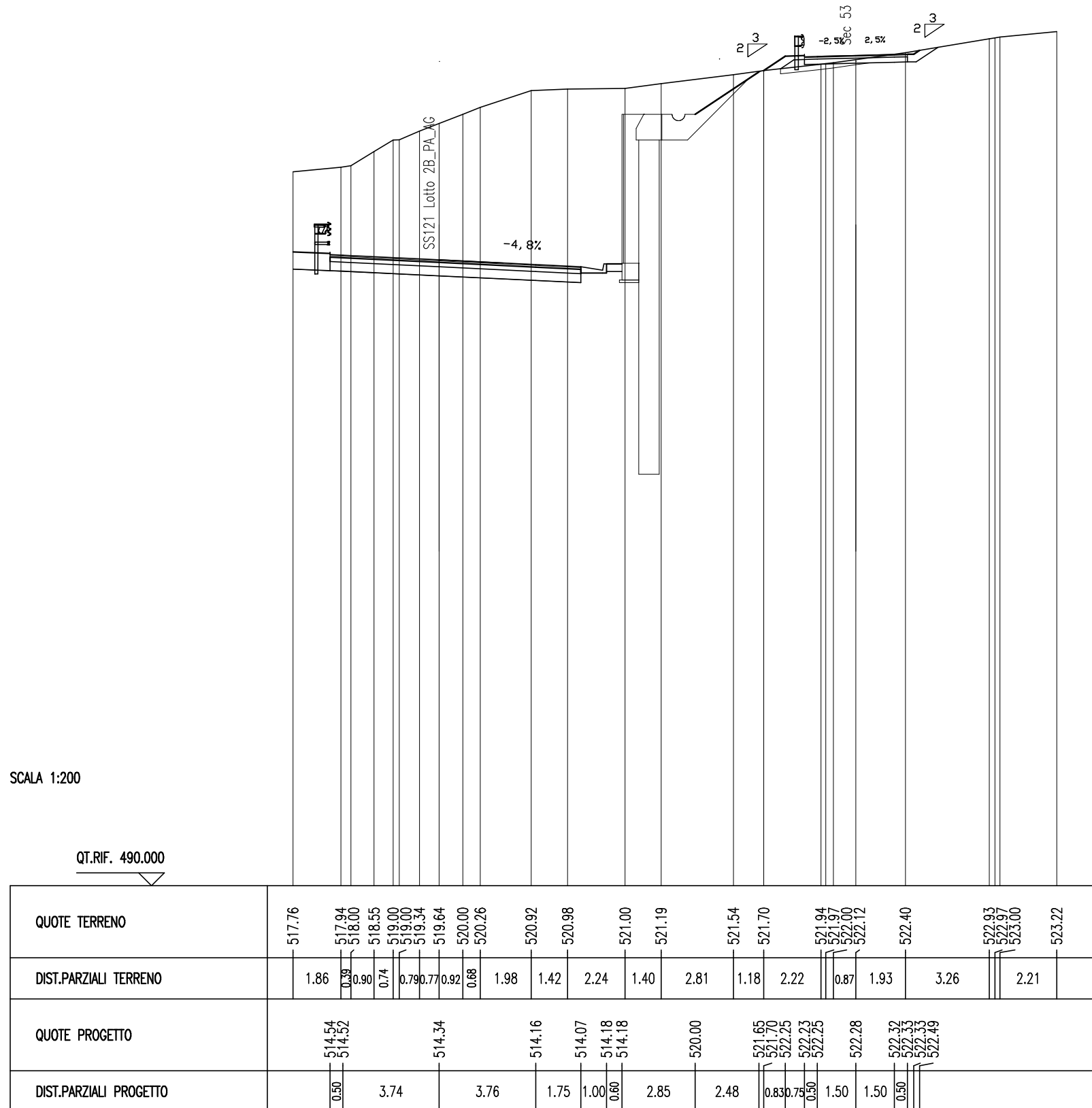
SEZIONE N. : 15
 QT. PROGETTO : 520.18
 DIST.PROG. : 245.75
 DIST.PREC. : 19.51
 DIST.SUCC. : 11.67



SCAVI E BONIFICHE SEC 53	
STERRO	0.92 mq
SCOTICO	3.44 m
RILEVATI SEC 53	
RILEVATO	0.21 mq
TERRENO VEGETALE	2.28 m
SOVRAST. STRADALE SEC 53	
USURA	4.00 m
BINDER	4.00 m
MISTO GRANULARE	4.00 m

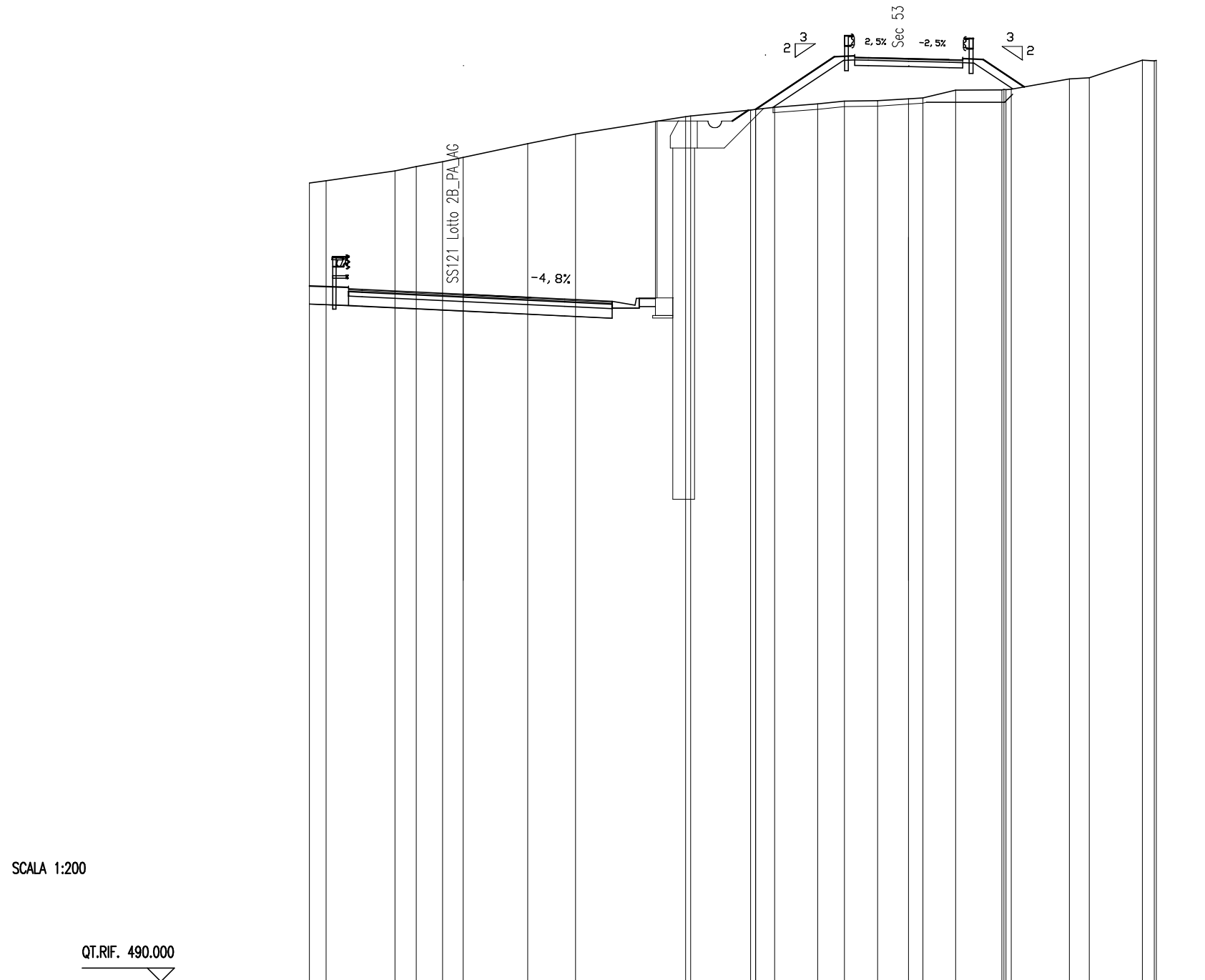
SEZIONE N. : 1528
 QT. PROGETTO : 514.34
 DIST.PROG. : 30515.89

SEZIONE N. : 16
 QT. PROGETTO : 522.28
 DIST.PROG. : 265.27
 DIST.PREC. : 7.85
 DIST.SUCC. : 14.07



SCAVI E BONIFICHE SEC 53	
STERRO	1.27 mq
SCOTICO	5.68 m
RILEVATI SEC 53	
RILEVATO	8.31 mq
TERRENO VEGETALE	6.84 m
SOVRAST. STRADALE SEC 53	
USURA	4.00 m
BINDER	4.00 m
MISTO GRANULARE	4.00 m

SEZIONE N. : 1529 SEZIONE N. : 17
 QT. PROGETTO : 515.43 QT. PROGETTO : 524.15
 DIST.PROG. : 30535.61 DIST.PROG. : 284.30
 DIST.PREC. : 4.96
 DIST.SUCC. : 14.39



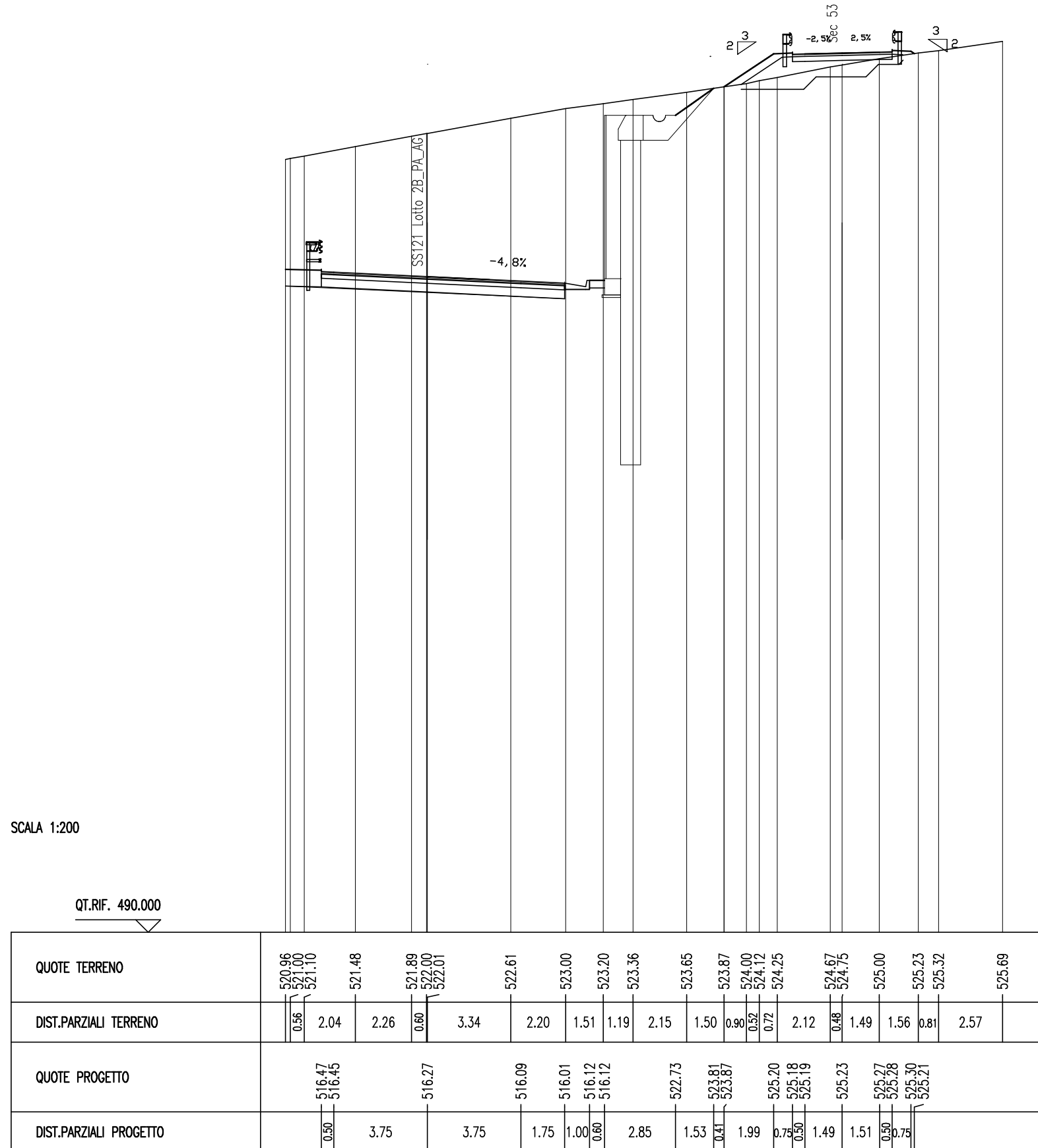
SCALA 1:200

QUOTE TERRENO	519.55 519.63	520.00 520.16	520.34 520.50	521.00 521.36	522.00 522.02	522.25 522.28 522.35	522.48 522.58	522.60 522.67 522.70	522.98 523.00 523.01 523.02	523.40 523.44	524.09 524.07 524.07						
DIST.PARZIALI TERRENO	0.62	2.55	0.79 0.97 0.76	2.39	1.77	4.07	2.21	0.70 1.59	0.99	1.23	1.14	0.53 1.21	1.71	2.15	0.74	1.96	0.44
QUOTE PROGETTO	515.64 515.61	515.43	515.25 515.17 515.28 515.28	521.84 522.24 522.28	524.22 524.20 524.19	524.15 524.12 524.10 524.12	523.11										
DIST.PARZIALI PROGETTO	0.50	3.74	3.76	1.75	1.00	0.60	2.85	0.59	2.92	0.75	0.50	1.49	1.51	0.50	0.75	1.52	

SCAVI E BONIFICHE SEC 53	
STERRO	2.78 mq
RILEVATI SEC 53	
RILEVATO	4.51 mq
TERRENO VEGETALE	4.07 m
SOVRAST. STRADALE SEC 53	
USURA	4.00 m
BINDER	4.00 m
MISTO GRANULARE	4.00 m

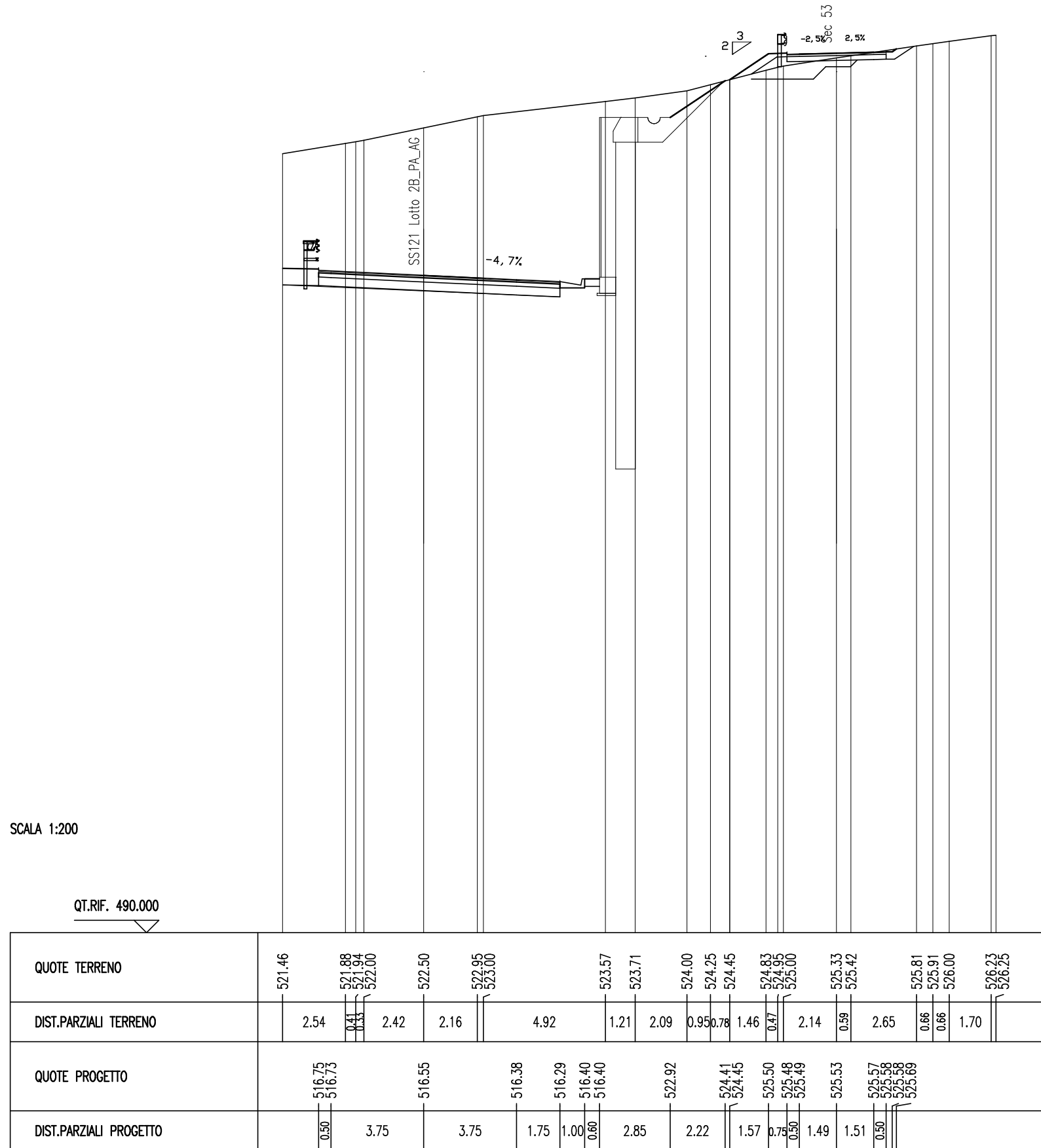
SEZIONE N. : 1529.A
 QT. PROGETTO : 516.27
 DIST.PROG. : 30550.39

SEZIONE N. : 17.A
 QT. PROGETTO : 525.23
 DIST.PROG. : 298.69
 DIST.PREC. : 14.39
 DIST.SUCC. : 4.91



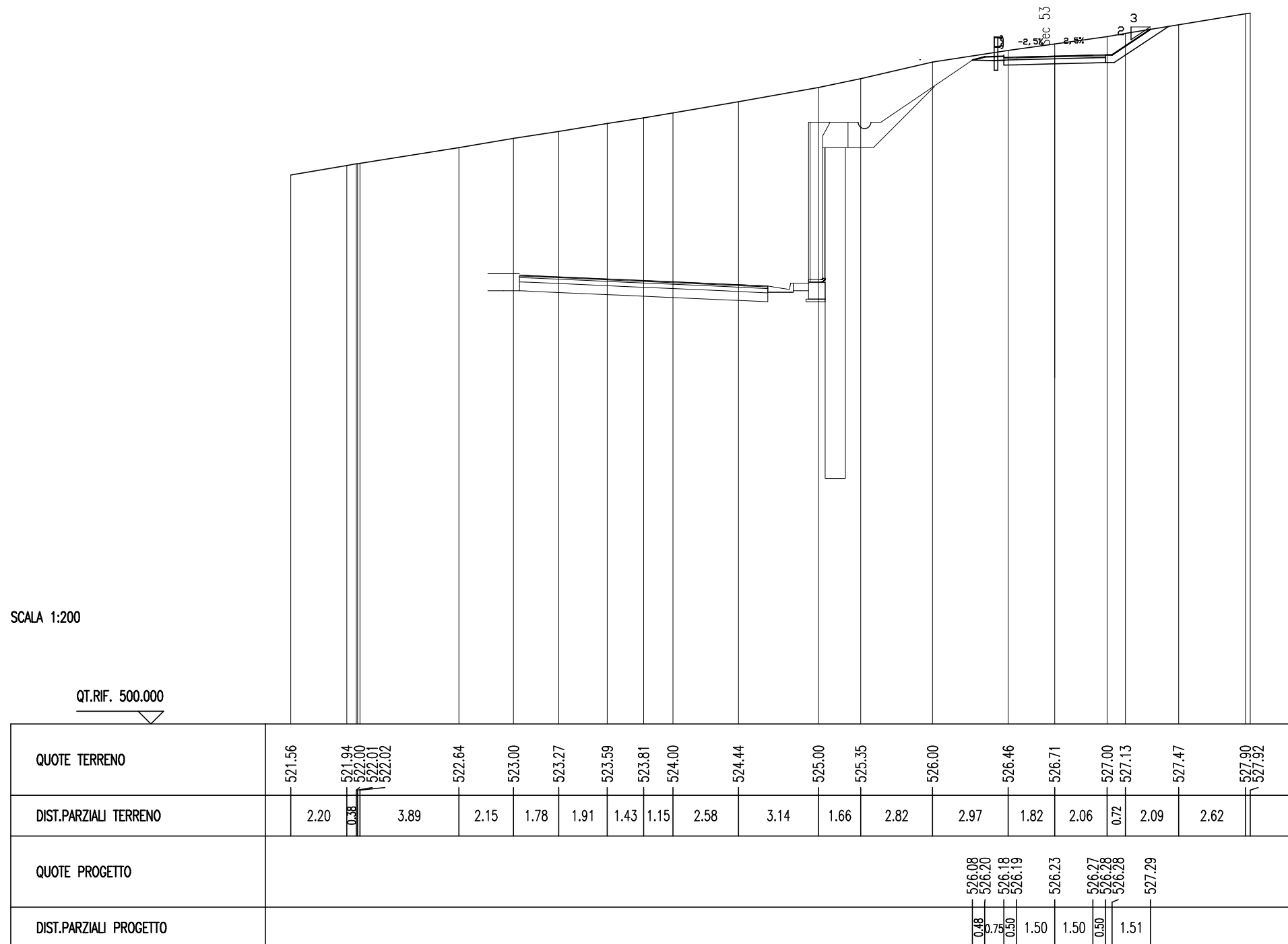
SCAVI E BONIFICHE SEC 53	
STERRO	2.53 mq
RILEVATI SEC 53	
RILEVATO	2.21 mq
TERRENO VEGETALE	3.08 m
SOVRAST. STRADALE SEC 53	
USURA	4.00 m
BINDER	4.00 m
MISTO GRANULARE	4.00 m

SEZIONE N. : 1530 SEZIONE N. : 18
 QT. PROGETTO : 516.55 QT. PROGETTO : 525.53
 DIST.PROG. : 30555.33 DIST.PROG. : 303.60
 DIST.PREC. : 4.91
 DIST.SUCC. : 15.04



SCAVI E BONIFICHE SEC 53	
STERRO	4.96 mq
RILEVATI SEC 53	
TERRENO VEGETALE	3.31 m
SOVRAST. STRADALE SEC 53	
USURA	4.00 m
BINDER	4.00 m
MISTO GRANULARE	4.00 m

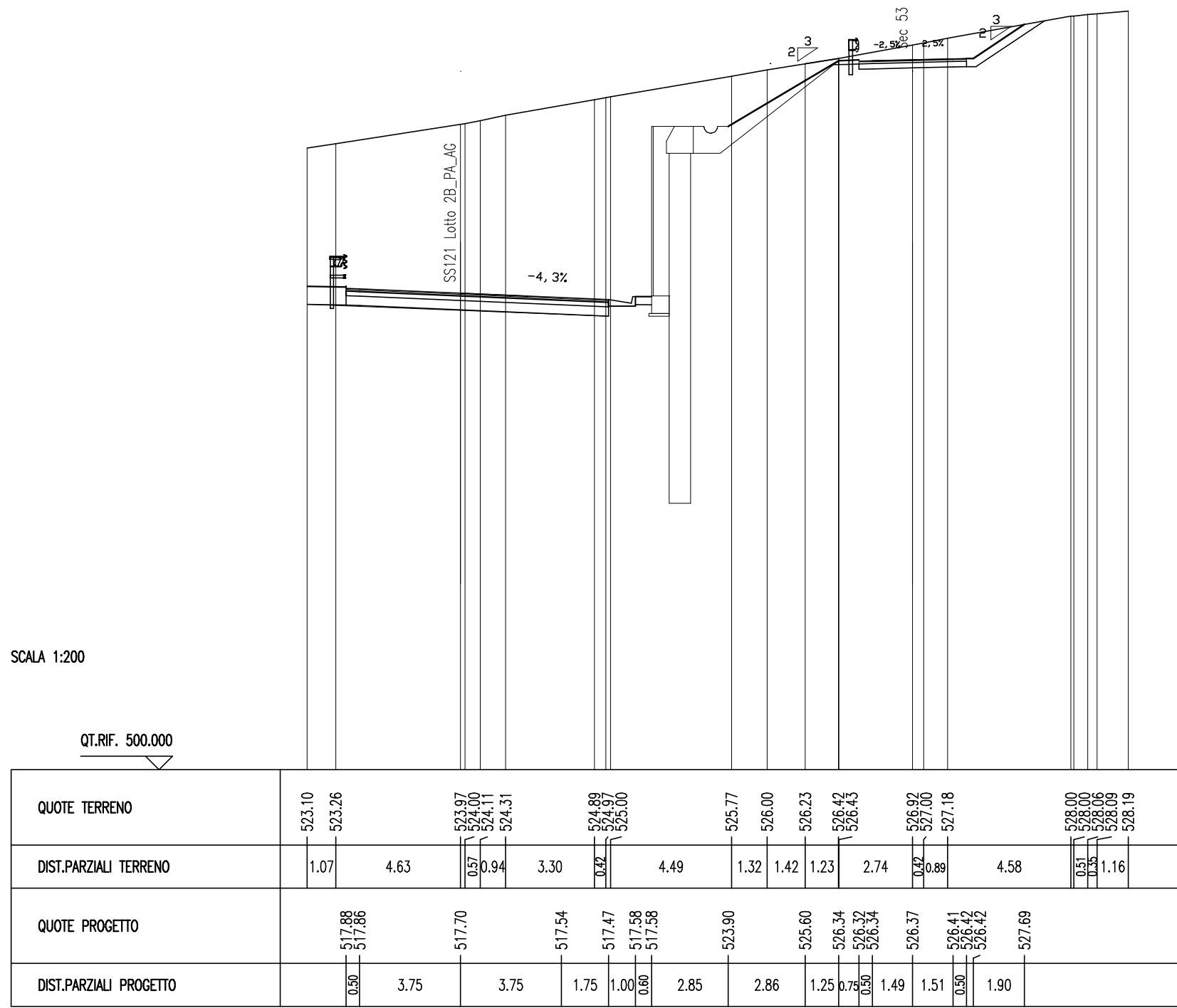
SEZIONE N. : 18.A
 QT. PROGETTO : 526.23
 DIST.PROG. : 318.64
 DIST.PREC. : 15.04
 DIST.SUCC. : 4.36



SCAVI E BONIFICHE SEC 53	
STERRO	5.68 mq
RILEVATI SEC 53	
TERRENO VEGETALE	4.73 m
SOVRAST. STRADALE SEC 53	
USURA	4.00 m
BINDER	4.00 m
MISTO GRANULARE	4.00 m

SEZIONE N. : 1531
 QT. PROGETTO : 517.70
 DIST.PROG. : 30575.08

SEZIONE N. : 19
 QT. PROGETTO : 526.37
 DIST.PROG. : 322.99
 DIST.PREC. : 4.36
 DIST.SUCC. : 19.52



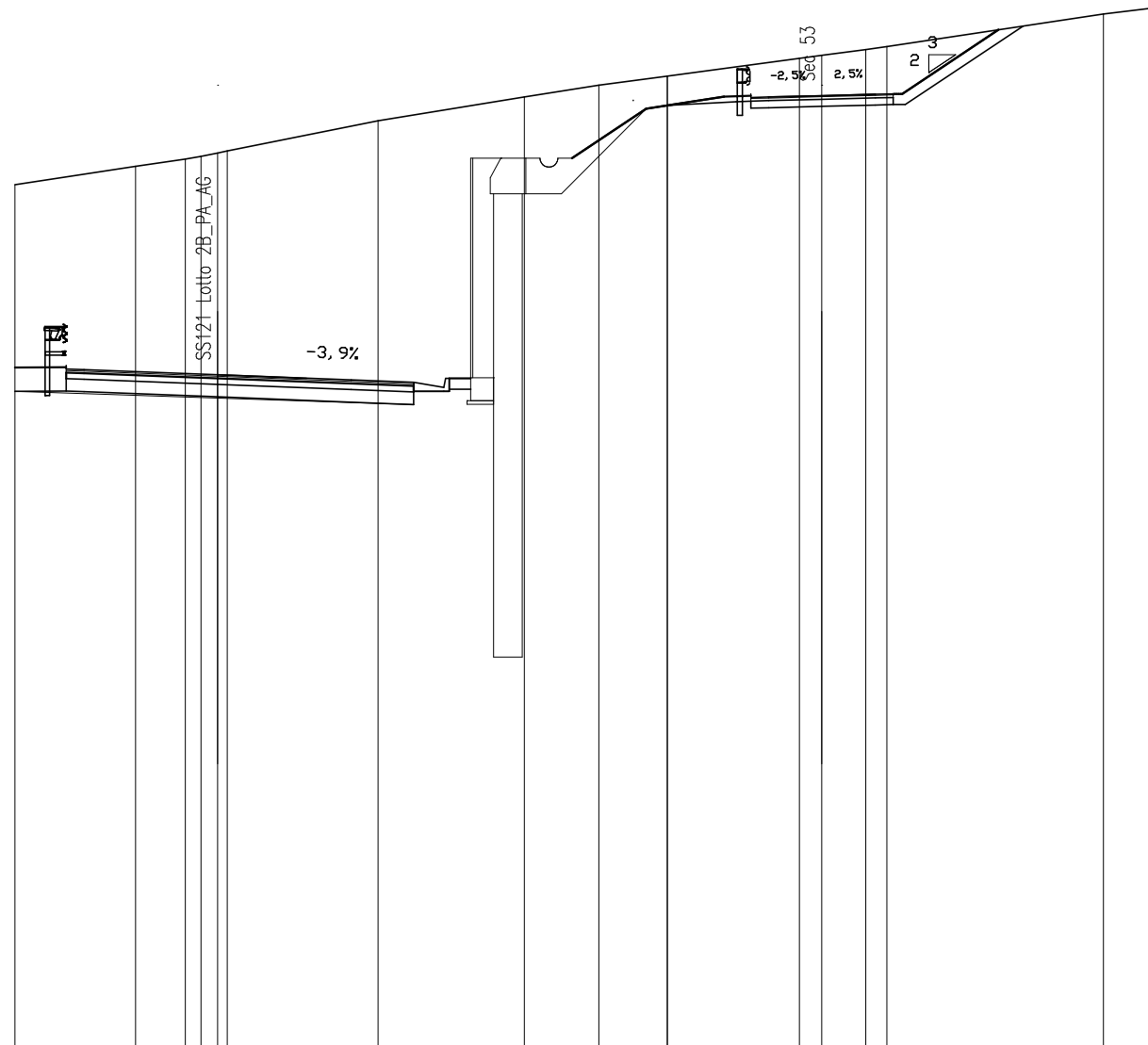
SCAVI E BONIFICHE SEC 53	
STERRO	11.28 mq
RILEVATI SEC 53	
TERRENO VEGETALE	6.47 m
SOVRAST. STRADALE SEC 53	
USURA	4.00 m
BINDER	4.00 m
MISTO GRANULARE	4.00 m

SEZIONE N. : 1532
 QT. PROGETTO : 518.87
 DIST.PROG. : 30594.88

SEZIONE N. : 20
 QT. PROGETTO : 526.70
 DIST.PROG. : 342.51
 DIST.PREC. : 19.52
 DIST.SUCC. : 4.82

SCALA 1:200

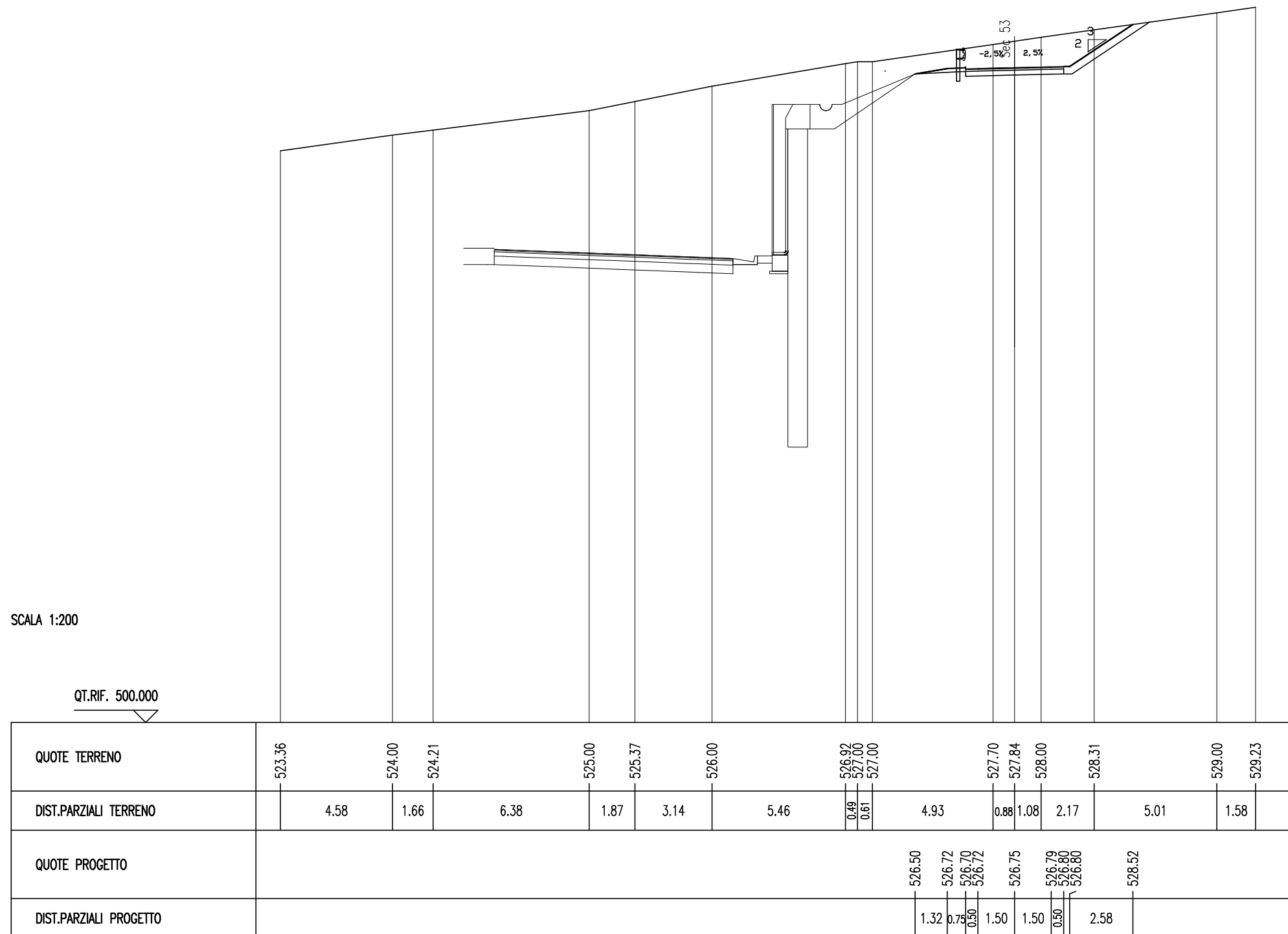
QT.RIF. 500.000



QUOTE TERRENO	524.20	524.72	524.93	525.00	525.10	525.15	526.00	526.67	527.00	527.26	527.75	527.83	528.00	528.09	529.00	529.16	529.19
DIST.PARZIALI TERRENO	3.39	1.40	0.44	0.47	0.47	4.24	4.11	2.09	1.92	3.71	0.82	1.23	0.60	6.08	1.33		
QUOTE PROGETTO	519.03	519.01	518.87	518.72	518.66	518.77	518.77	524.95	526.34	526.67	526.65	526.67	526.70	526.74	526.75	526.75	528.56
DIST.PARZIALI PROGETTO	0.50	3.75	3.75	1.75	1.00	0.60	2.85	2.08	2.19	0.75	0.50	1.49	1.51	0.50	2.70		

SCAVI E BONIFICHE SEC 53	
STERRO	10.48 mq
RILEVATI SEC 53	
TERRENO VEGETALE	5.44 m
SOVRAST. STRADALE SEC 53	
USURA	4.00 m
BINDER	4.00 m
MISTO GRANULARE	4.00 m

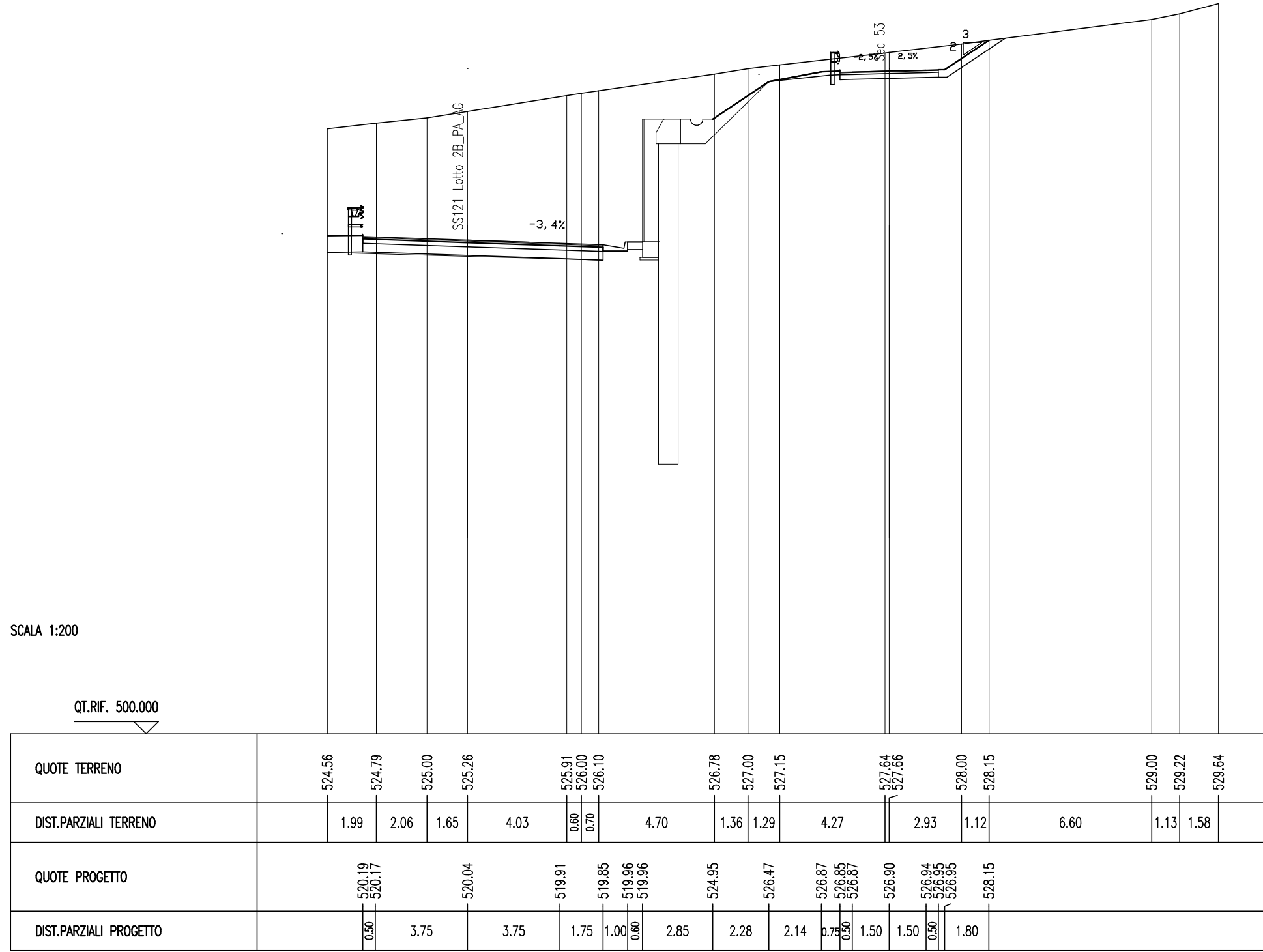
SEZIONE N. : 20.A
 QT. PROGETTO : 526.75
 DIST.PROG. : 347.33
 DIST.PREC. : 4.82
 DIST.SUCC. : 14.83



SCAVI E BONIFICHE SEC 53	
STERRO	7.72 mq
RILEVATI SEC 53	
TERRENO VEGETALE	5.33 m
SOVRAST. STRADALE SEC 53	
USURA	4.00 m
BINDER	4.00 m
MISTO GRANULARE	4.00 m

SEZIONE N. : 1533
 QT. PROGETTO : 520.04
 DIST.PROG. : 30614.74

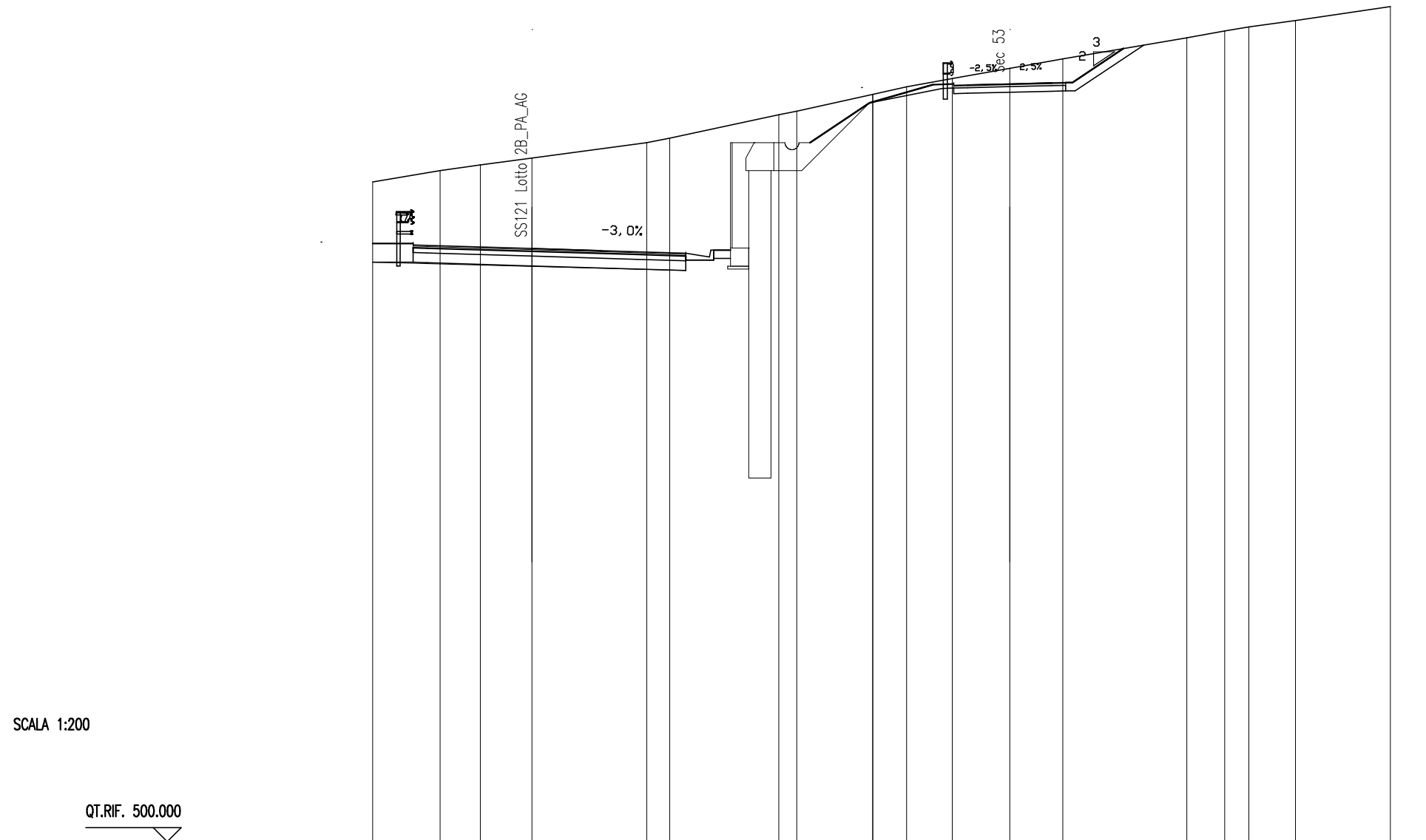
SEZIONE N. : 21
 QT. PROGETTO : 526.90
 DIST.PROG. : 362.15
 DIST.PREC. : 14.83
 DIST.SUCC. : 19.77



SCAVI E BONIFICHE SEC 53	
STERRO	6.25 mq
RILEVATI SEC 53	
TERRENO VEGETALE	5.55 m
SOVRAST. STRADALE SEC 53	
USURA	4.00 m
BINDER	4.00 m
MISTO GRANULARE	4.00 m

SEZIONE N. : 1534
 QT. PROGETTO : 521.21
 DIST.PROG. : 30634.65

SEZIONE N. : 22
 QT. PROGETTO : 527.10
 DIST.PROG. : 381.92
 DIST.PREC. : 19.77
 DIST.SUCC. : 19.90



SCALA 1:200

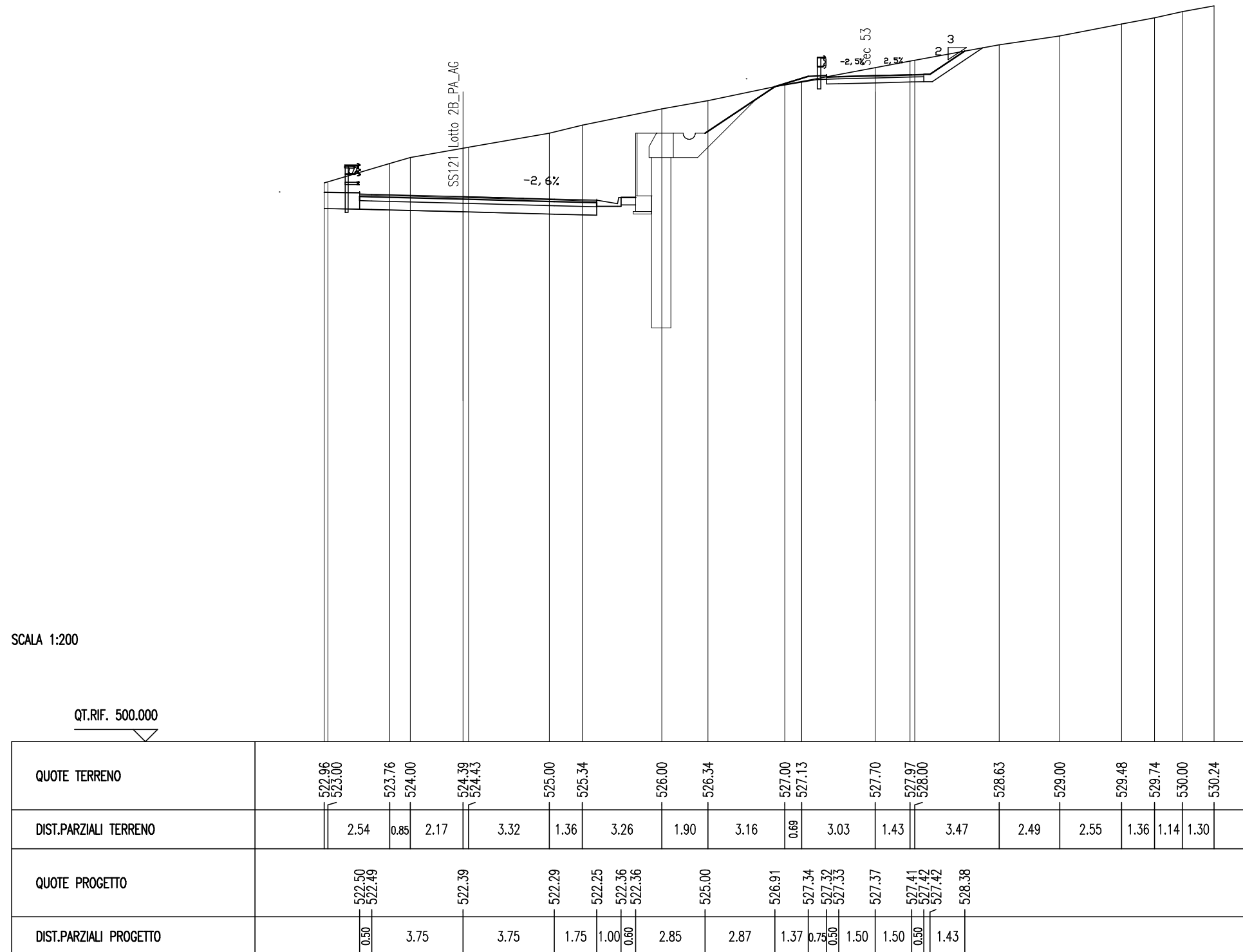
QT.RIF. 500.000

QUOTE TERRENO	523.60	524.00	524.21	524.45	525.00	525.16	526.00	526.13	526.73	527.00	527.30	527.66	528.00	528.75	529.00	529.14	529.37	529.87	
DIST.PARZIALI TERRENO		2.41	1.44	1.85	4.11	0.82	3.91	0.84	2.72	1.22	1.63	2.05	1.90	4.44	1.36	0.86	1.67	3.39	
QUOTE PROGETTO		521.34	521.33	521.21	521.10	521.05	521.16	521.16	525.00	526.42	527.07	527.05	527.07	527.10	527.14	527.15	527.15	527.15	528.37
DIST.PARZIALI PROGETTO		0.50	3.75	3.75	1.75	1.00	0.60	2.85	2.12	2.27	0.75	0.50	1.50	1.50	0.50	0.50	1.82		

SCAVI E BONIFICHE SEC 53	
STERRO	3.93 mq
RILEVATI SEC 53	
TERRENO VEGETALE	4.16 m
SOVRAST. STRADALE SEC 53	
USURA	4.00 m
BINDER	4.00 m
MISTO GRANULARE	4.00 m

SEZIONE N. : 1535
 QT. PROGETTO : 522.39
 DIST.PROG. : 30654.61

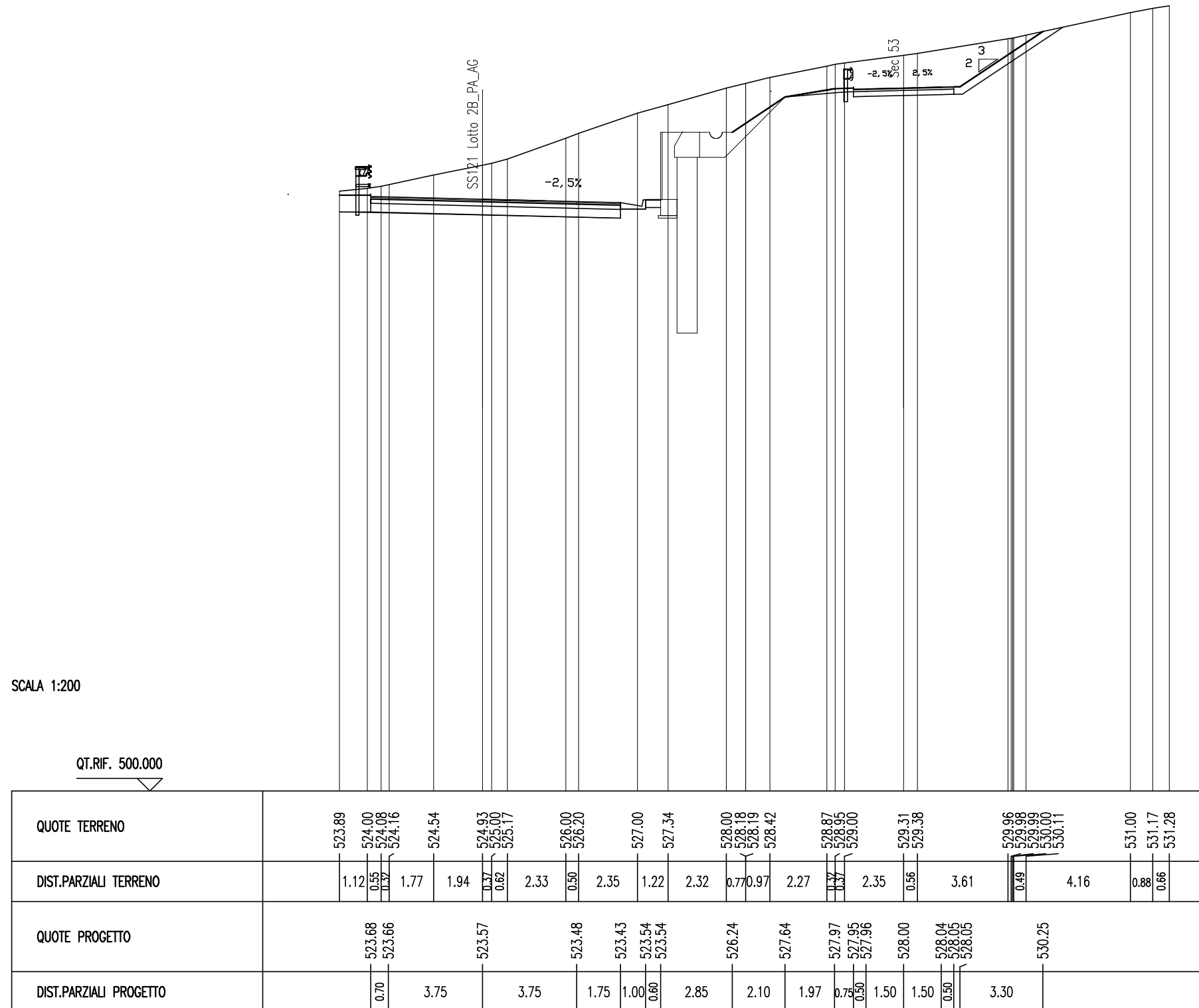
SEZIONE N. : 23
 QT. PROGETTO : 527.37
 DIST.PROG. : 401.83
 DIST.PREC. : 19.90
 DIST.SUCC. : 4.71



SCAVI E BONIFICHE SEC 53	
STERRO	13.68 mq
RILEVATI SEC 53	
TERRENO VEGETALE	6.96 m
SOVRAST. STRADALE SEC 53	
USURA	4.00 m
BINDER	4.00 m
MISTO GRANULARE	4.00 m

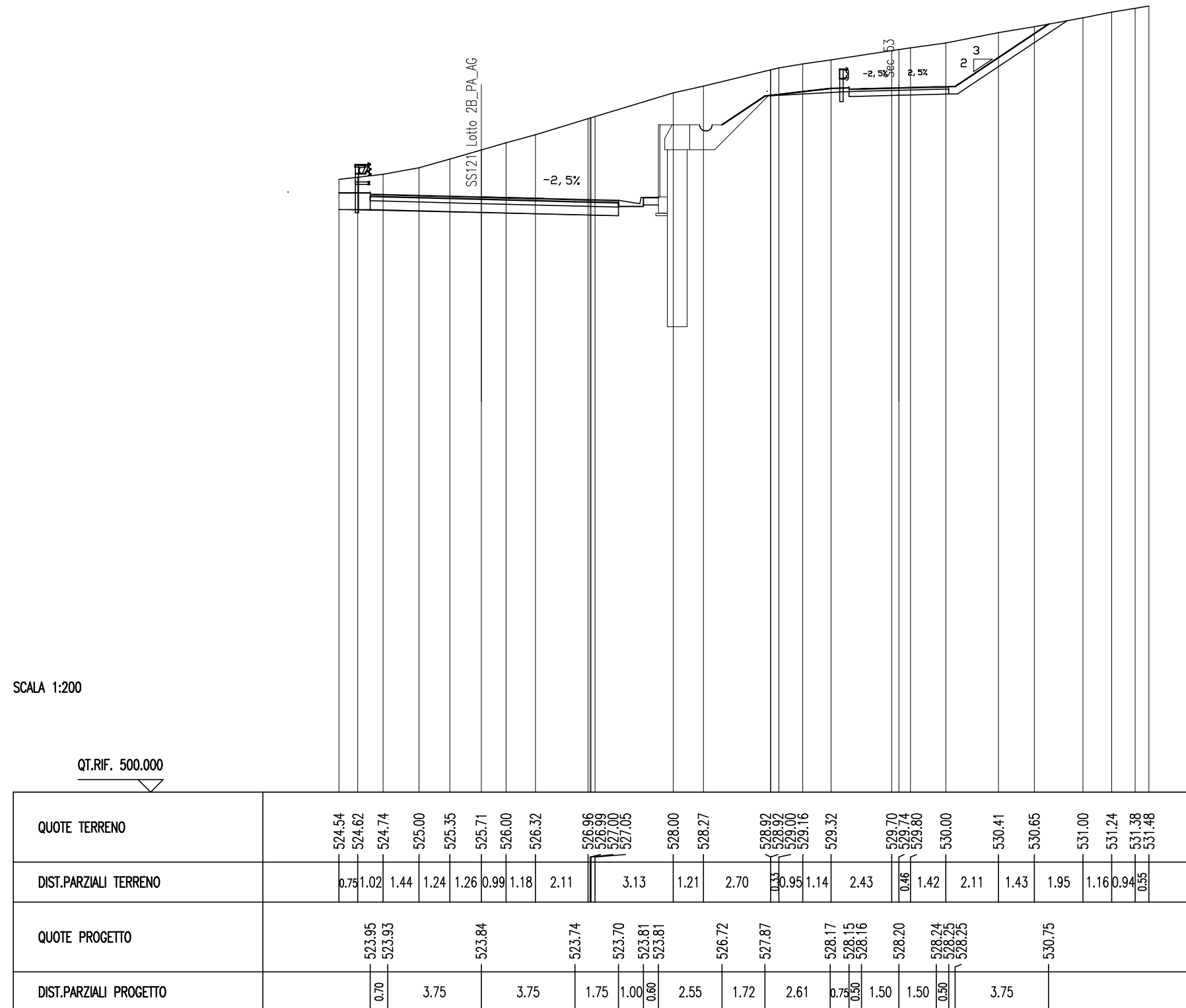
SEZIONE N. : 1536
 QT. PROGETTO : 523.57
 DIST.PROG. : 30674.61

SEZIONE N. : 24
 QT. PROGETTO : 528.00
 DIST.PROG. : 421.83
 DIST.PREC. : 15.29
 DIST.SUCC. : 4.57



SCAVI E BONIFICHE SEC 53	
STERRO	16.62 mq
RILEVATI SEC 53	
TERRENO VEGETALE	8.13 m
SOVRAST. STRADALE SEC 53	
USURA	4.00 m
BINDER	4.00 m
MISTO GRANULARE	4.00 m

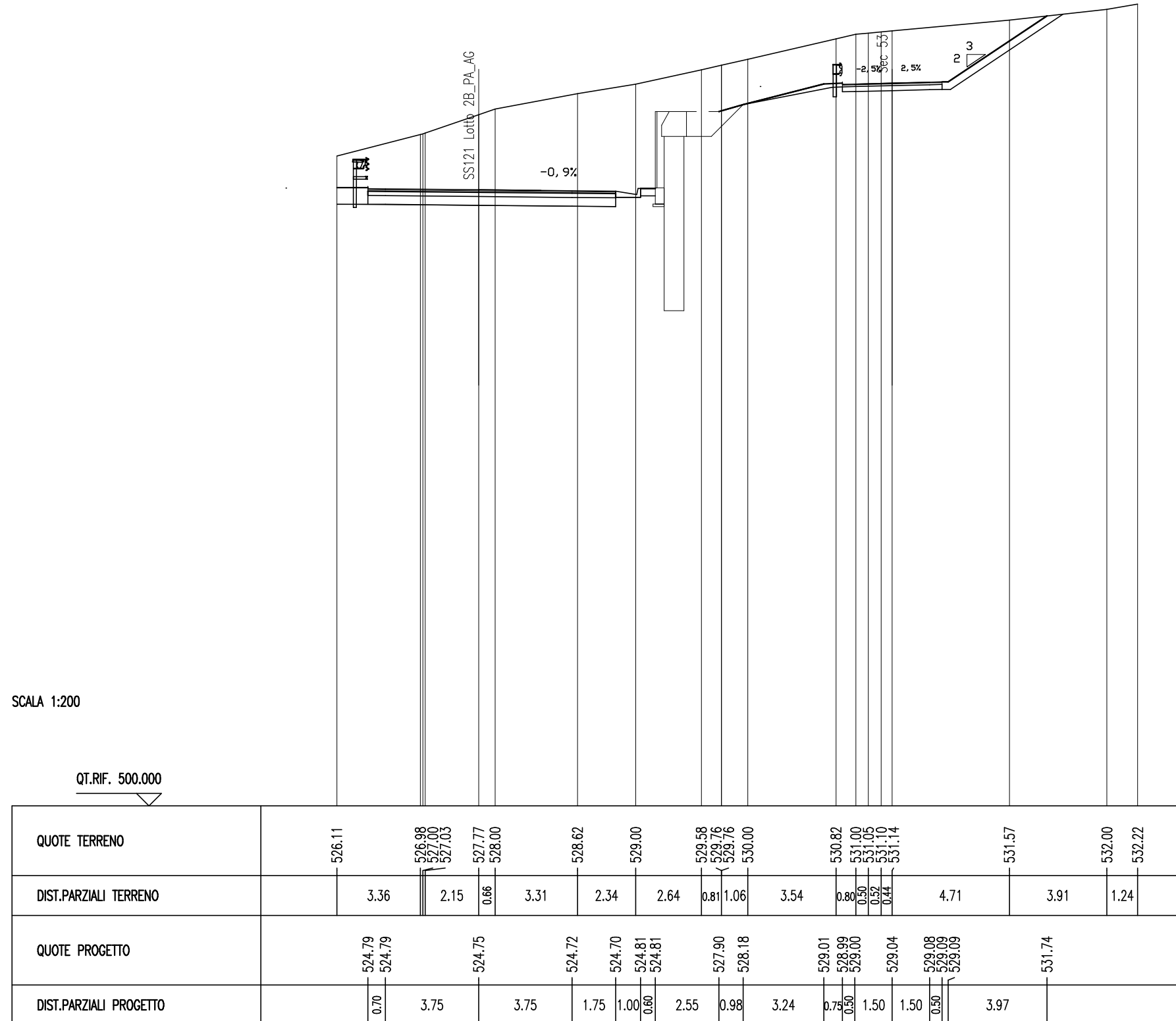
SEZIONE N. : 1536.A SEZIONE N. : 24.A
 QT. PROGETTO : 523.84 QT. PROGETTO : 528.20
 DIST.PROG. : 30679.11 DIST.PROG. : 426.39
 DIST.PREC. : 4.57
 DIST.SUCC. : 15.52



SCAVI E BONIFICHE SEC 53	
STERRO	23.62 mq
RILEVATI SEC 53	
TERRENO VEGETALE	9.11 m
SOVRAST. STRADALE SEC 53	
USURA	4.00 m
BINDER	4.00 m
MISTO GRANULARE	4.00 m

SEZIONE N. : 1537
 QT. PROGETTO : 524.75
 DIST.PROG. : 30694.65

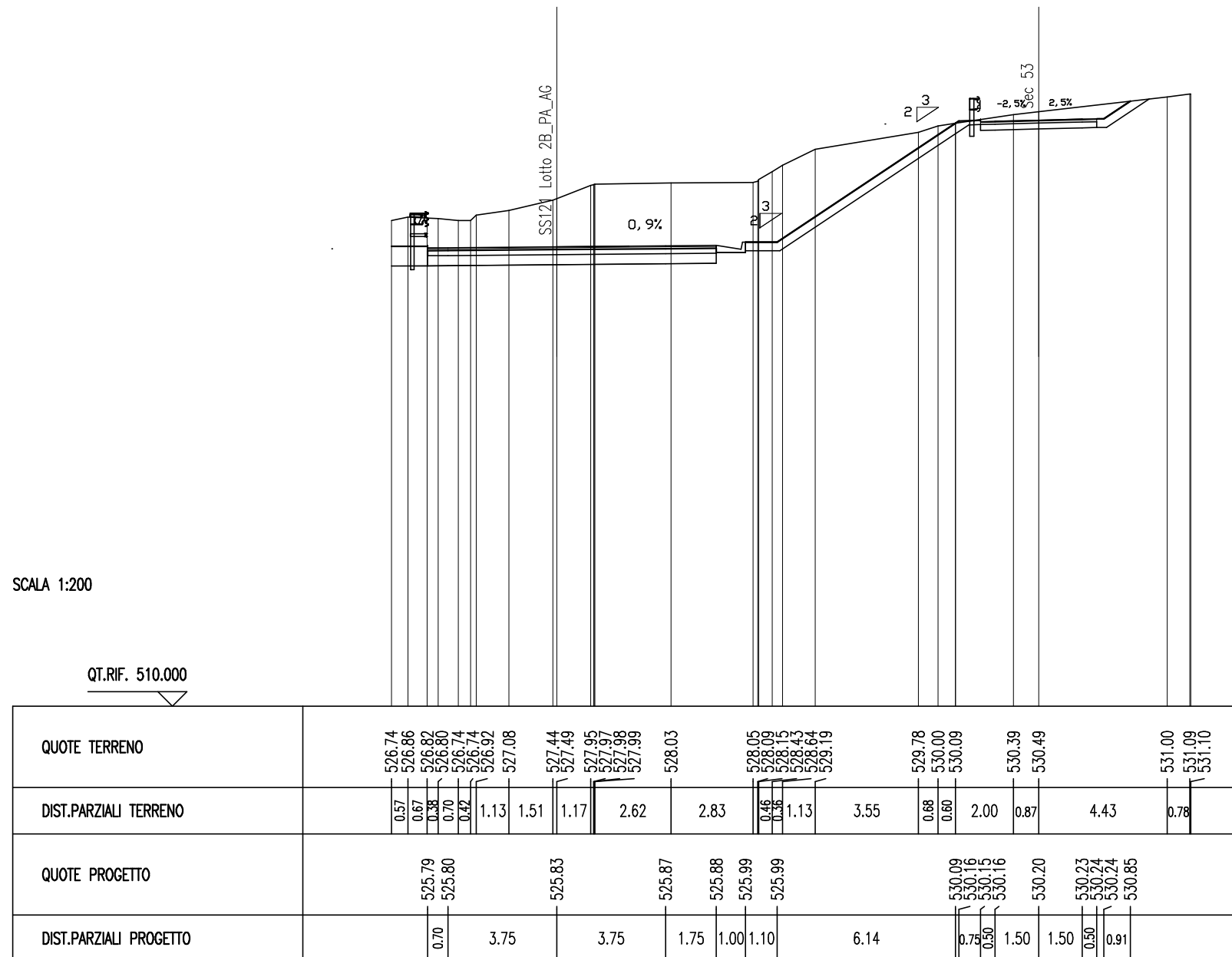
SEZIONE N. : 25
 QT. PROGETTO : 529.04
 DIST.PROG. : 441.91
 DIST.PREC. : 15.52
 DIST.SUCC. : 18.50



SCAVI E BONIFICHE SEC 53	
STERRO	3.39 mq
RILEVATI SEC 53	
TERRENO VEGETALE	2.24 m
SOVRAST. STRADALE SEC 53	
USURA	4.00 m
BINDER	4.00 m
MISTO GRANULARE	4.00 m

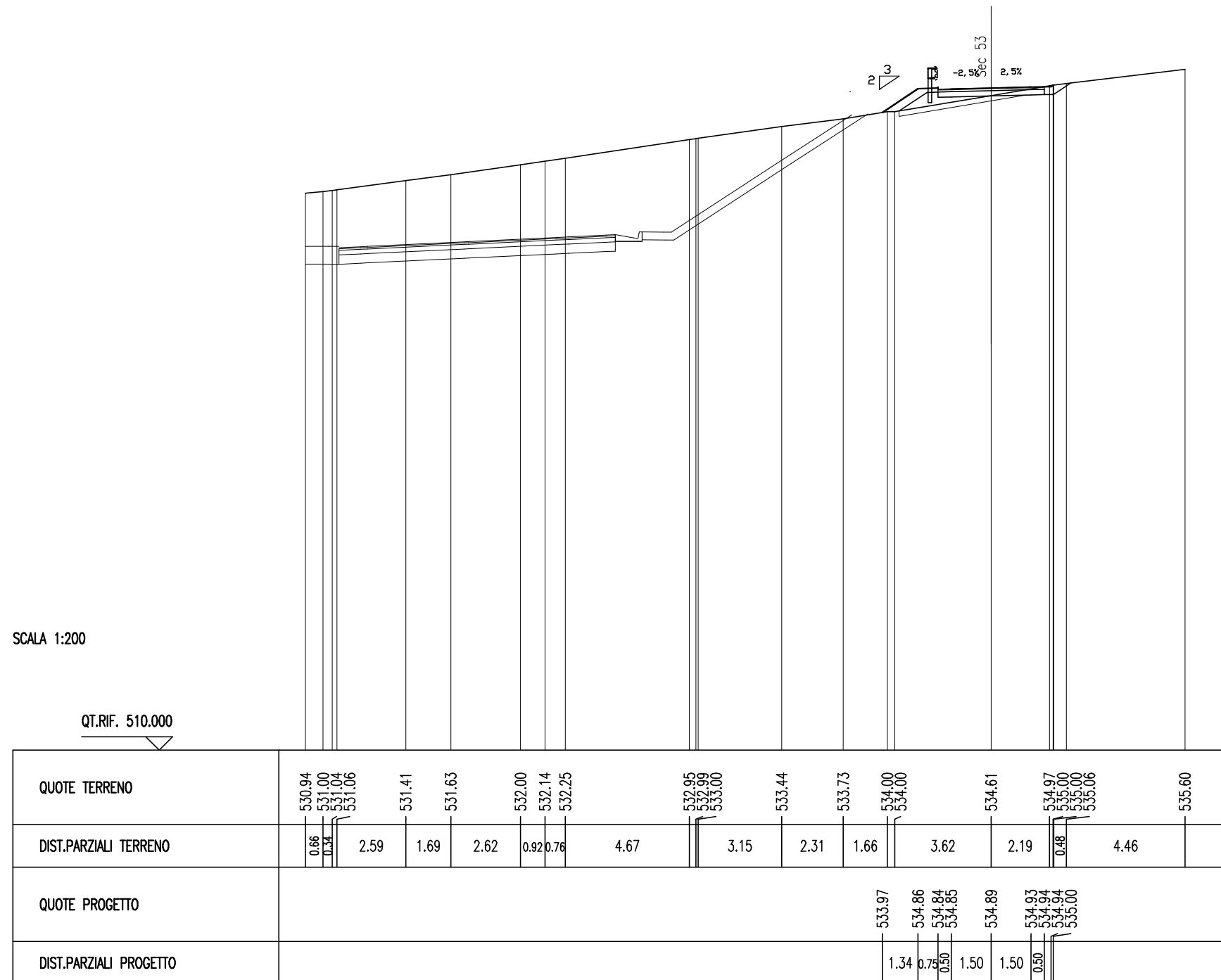
SEZIONE N. : 1537.B
 QT. PROGETTO : 525.83
 DIST.PROG. : 30713.01

SEZIONE N. : 25.B
 QT. PROGETTO : 530.20
 DIST.PROG. : 460.42
 DIST.PREC. : 0.01
 DIST.SUCC. : 1.88



SCAVI E BONIFICHE SEC 53	
STERRO	0.53 mq
SCOTICO	4.77 m
RILEVATI SEC 53	
RILEVATO	0.74 mq
TERRENO VEGETALE	2.71 m
SOVRAST. STRADALE SEC 53	
USURA	4.00 m
BINDER	4.00 m
MISTO GRANULARE	4.00 m

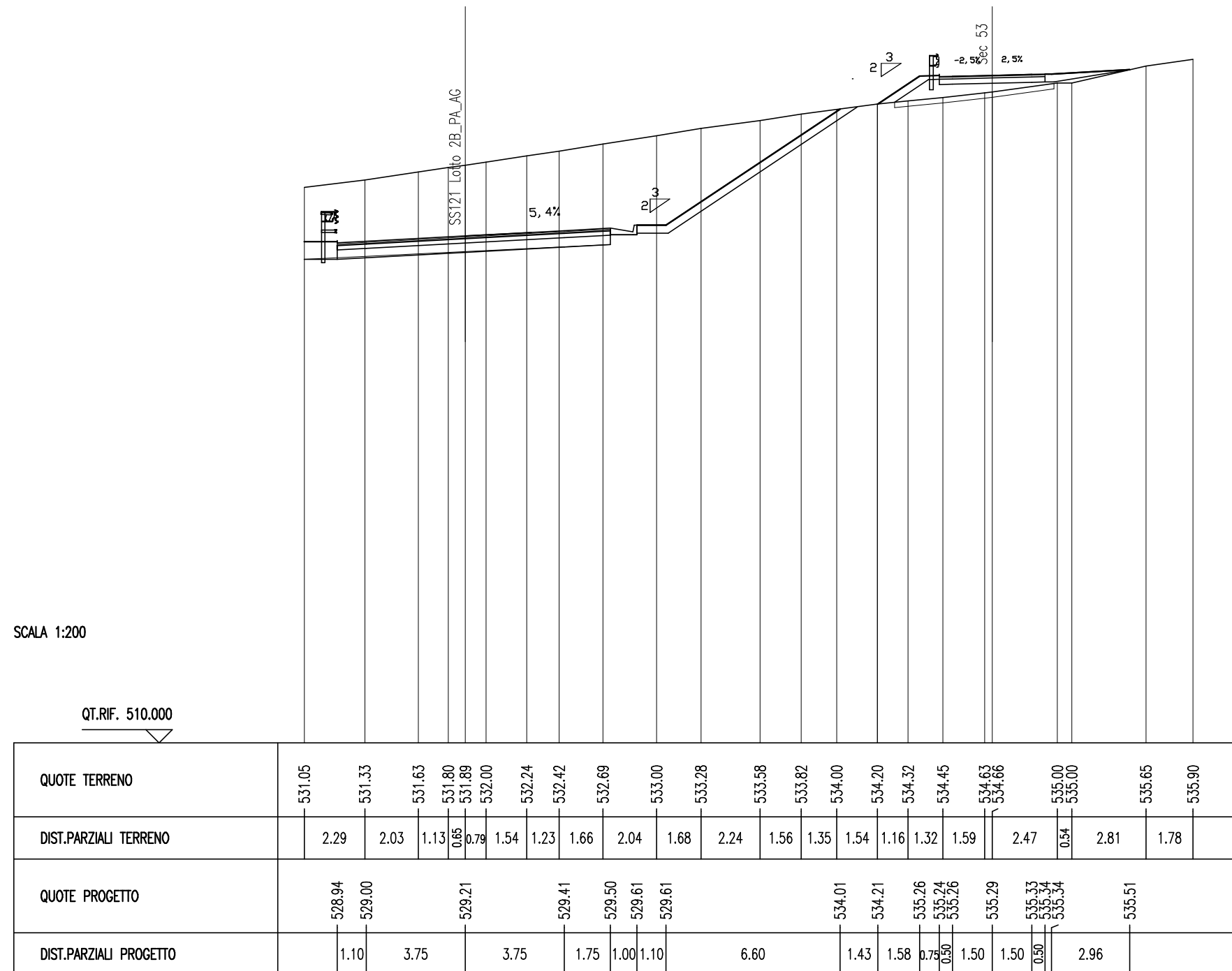
SEZIONE N. : 28.A
 QT. PROGETTO : 534.89
 DIST.PROG. : 521.45
 DIST.PREC. : 17.35
 DIST.SUCC. : 4.13



SCAVI E BONIFICHE SEC 53	
SCOTICO	6.04 m
RILEVATI SEC 53	
RILEVATO	2.32 mq
TERRENO VEGETALE	5.87 m
SOVRAST. STRADALE SEC 53	
USURA	4.00 m
BINDER	4.00 m
MISTO GRANULARE	4.00 m

SEZIONE N. : 1541
 QT. PROGETTO : 529.21
 DIST.PROG. : 30776.03

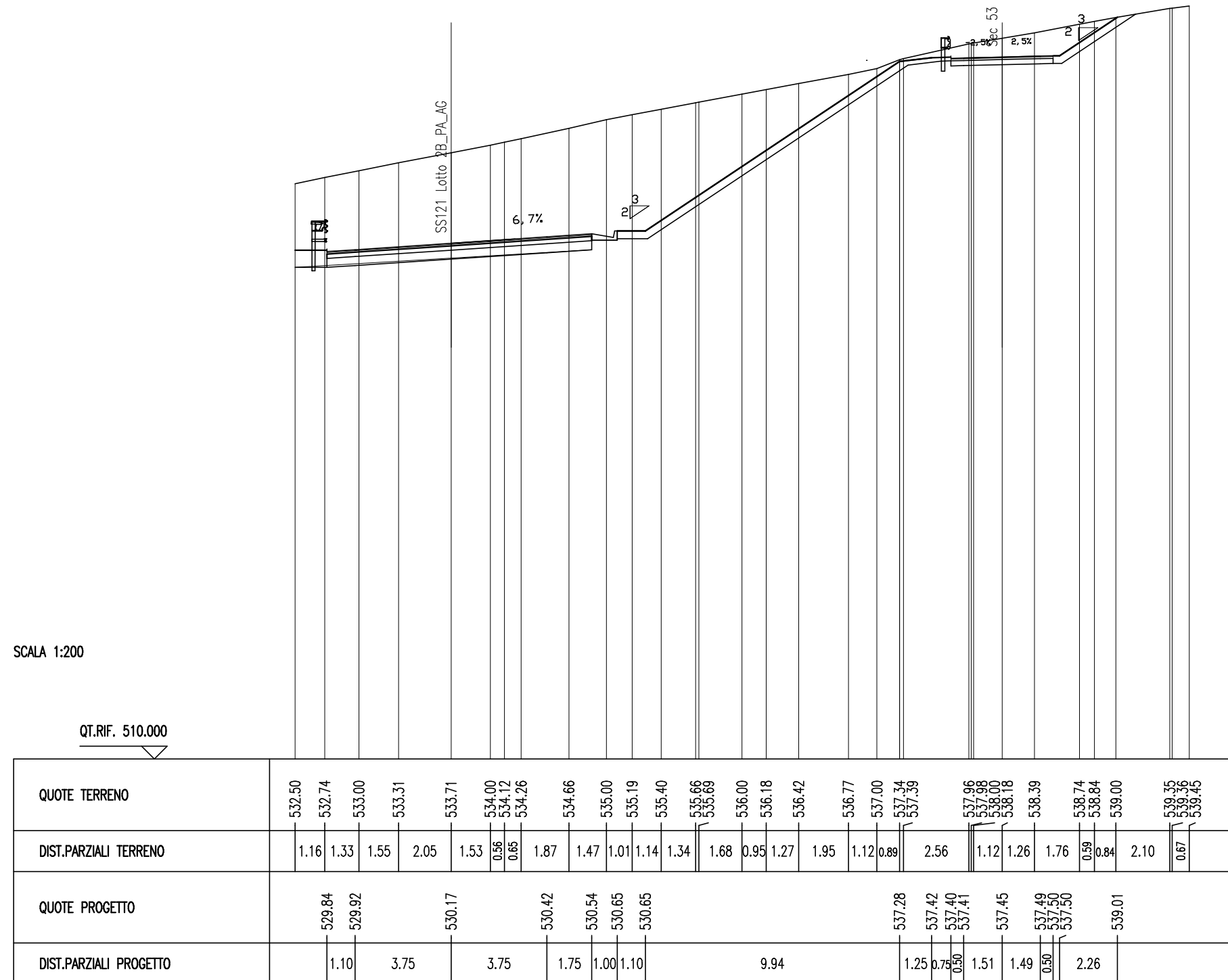
SEZIONE N. : 29
 QT. PROGETTO : 535.29
 DIST.PROG. : 525.58
 DIST.PREC. : 4.13
 DIST.SUCC. : 22.07



SCAVI E BONIFICHE SEC 53	
STERRO	7.27 mq
RILEVATI SEC 53	
TERRENO VEGETALE	4.98 m
SOVRAST. STRADALE SEC 53	
USURA	4.00 m
BINDER	4.00 m
MISTO GRANULARE	4.00 m

SEZIONE N. : 1542
 QT. PROGETTO : 530.17
 DIST.PROG. : 30796.71

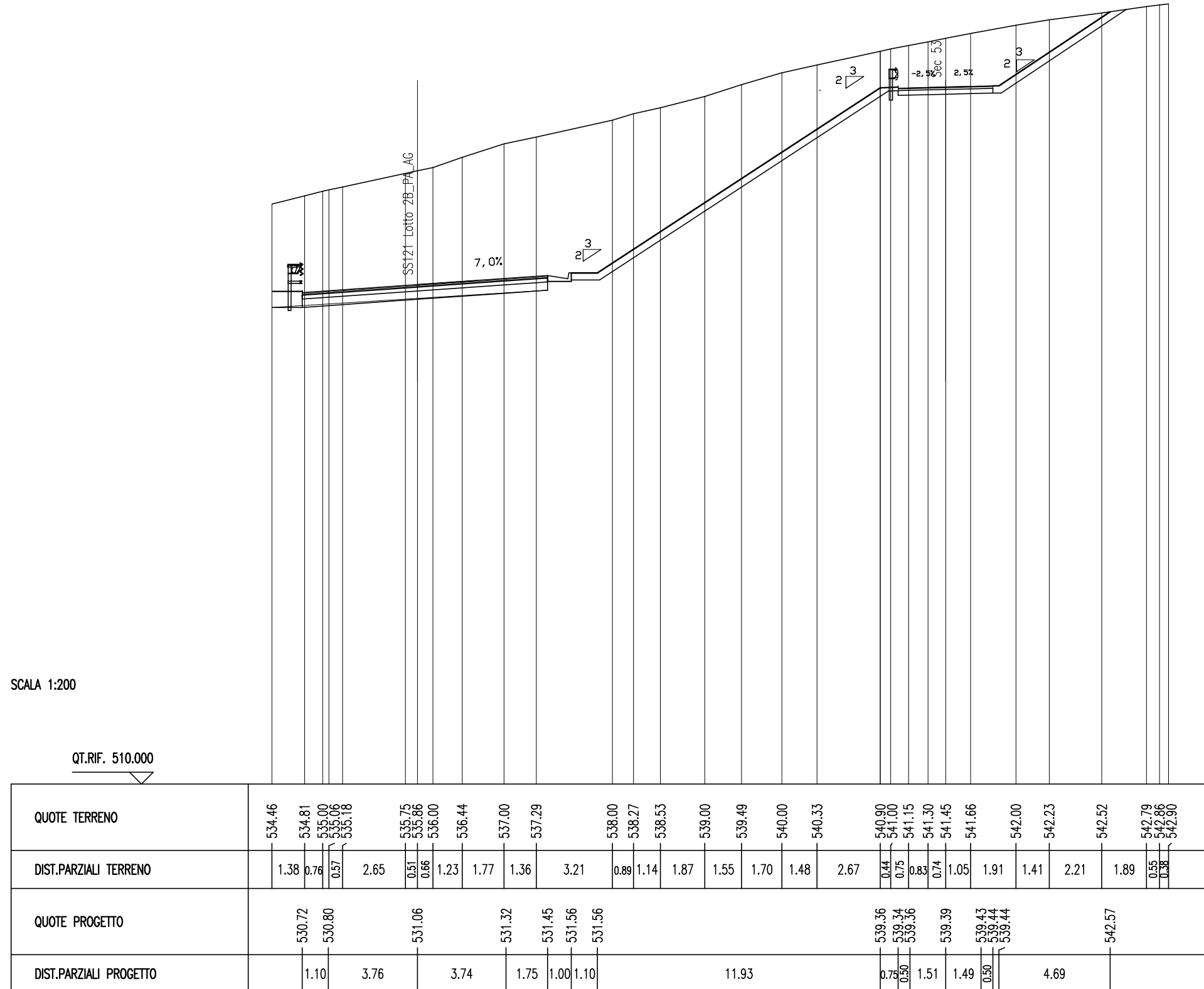
SEZIONE N. : 30
 QT. PROGETTO : 537.45
 DIST.PROG. : 547.65
 DIST.PREC. : 22.07
 DIST.SUCC. : 4.83



SCAVI E BONIFICHE SEC 53	
STERRO	18.43 mq
RILEVATI SEC 53	
TERRENO VEGETALE	6.64 m
SOVRAST. STRADALE SEC 53	
USURA	4.00 m
BINDER	4.00 m
MISTO GRANULARE	4.00 m

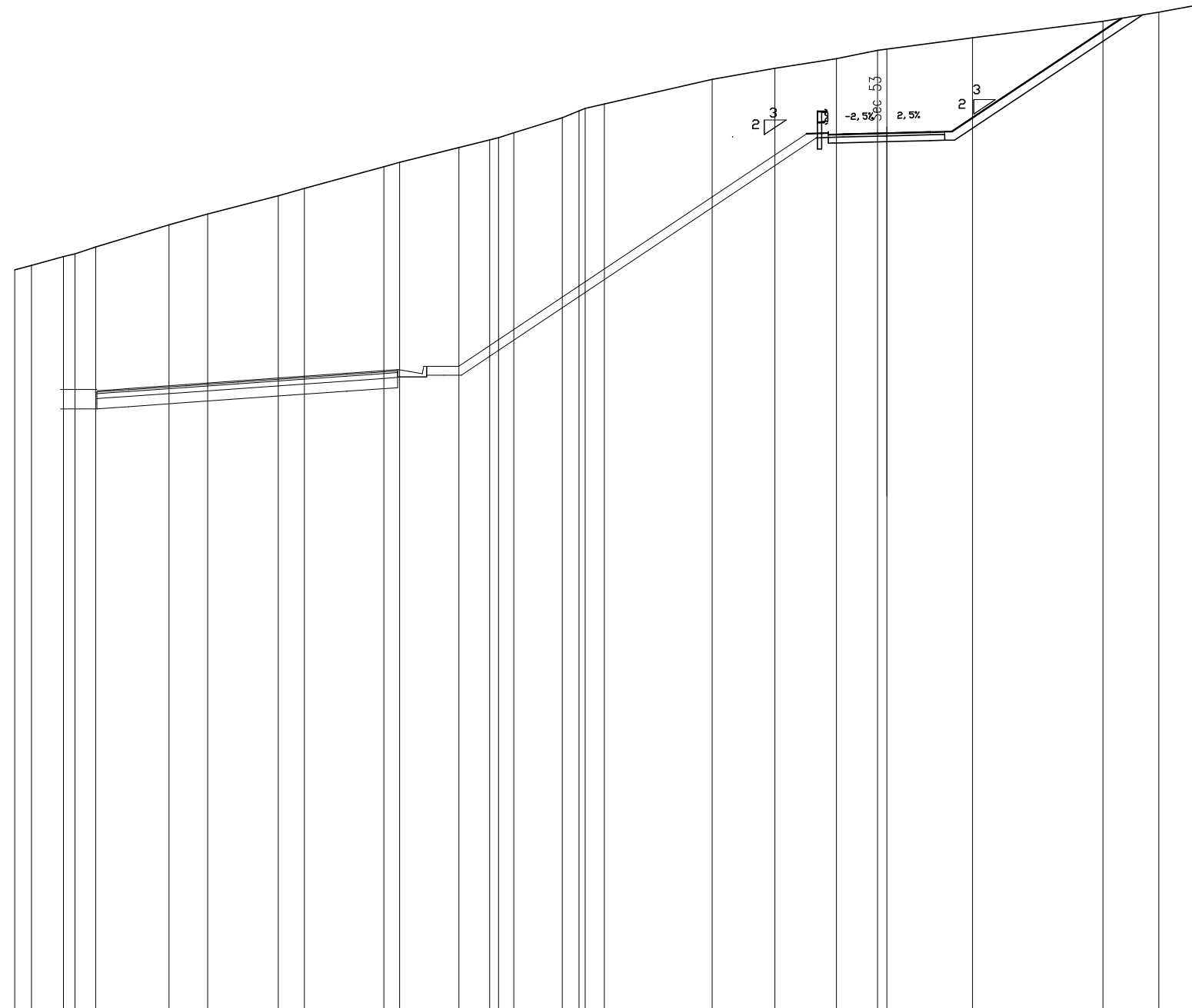
SEZIONE N. : 1543
 QT. PROGETTO : 531.06
 DIST.PROG. : 30817.48

SEZIONE N. : 31
 QT. PROGETTO : 539.39
 DIST.PROG. : 569.74
 DIST.PREC. : 17.26
 DIST.SUCC. : 15.45



SCAVI E BONIFICHE SEC 53	
STERRO	25.90 mq
RILEVATI SEC 53	
TERRENO VEGETALE	8.02 m
SOVRAST. STRADALE SEC 53	
USURA	4.00 m
BINDER	4.00 m
MISTO GRANULARE	4.00 m

SEZIONE N. : 31.A
 QT. PROGETTO : 540.16
 DIST.PROG. : 585.20
 DIST.PREC. : 15.45
 DIST.SUCC. : 6.82



SCALA 1:200

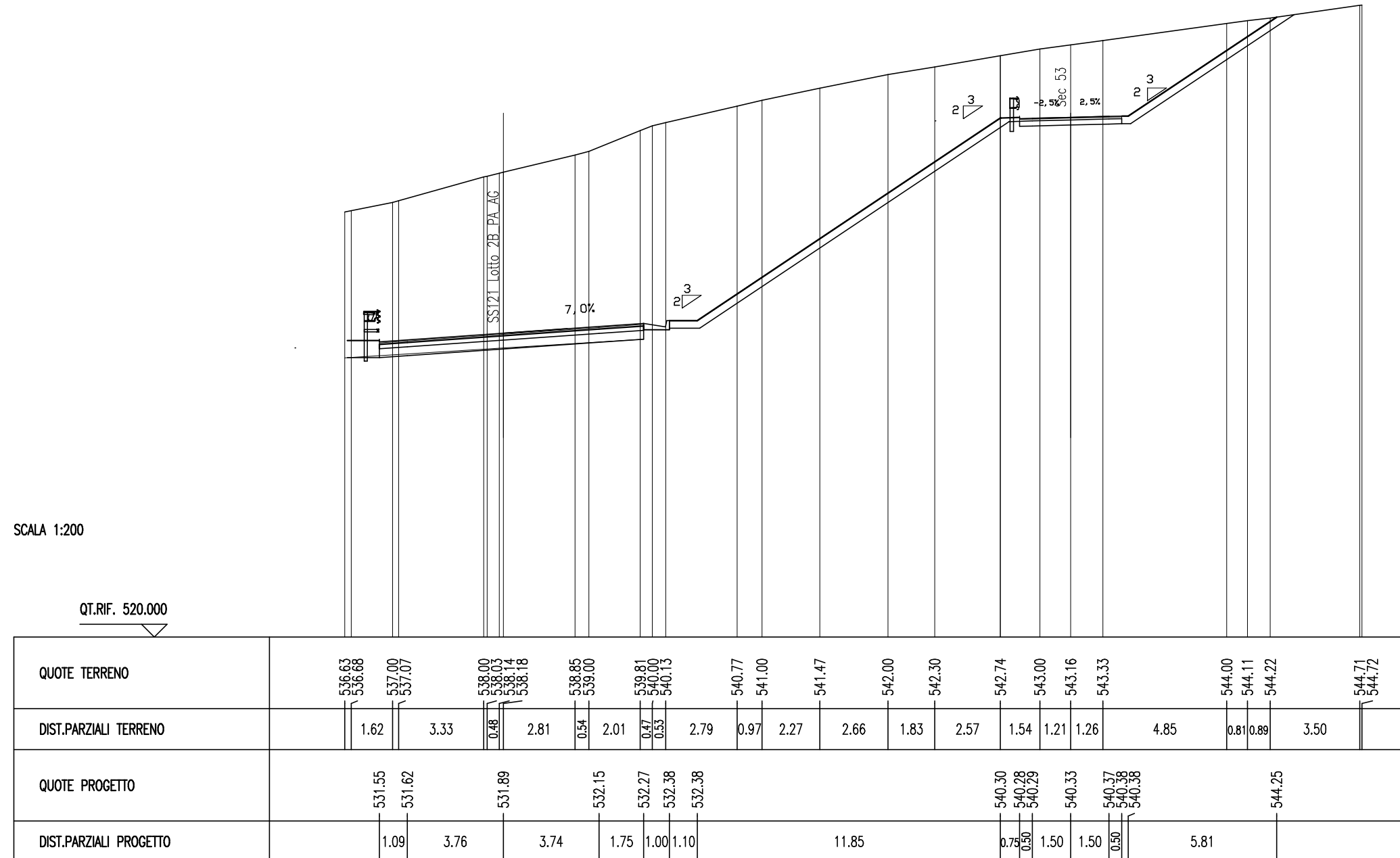
QT.RIF. 510.000

QUOTE TERRENO	535.45	535.60	535.91	536.00	536.24	537.00	537.37	538.00	538.25	539.00	539.15	539.66	539.92	540.00	540.17	540.69	540.92	541.00	541.16	542.00	542.38	542.72	543.00	543.04	543.43	544.00	544.32	544.59
DIST.PARZIALI TERRENO	0.57	1.10	0.40	0.71	2.52	1.33	2.43	0.90	2.73	0.54	2.04	1.06	0.53	1.67	0.57	0.66	3.71	2.15	2.12	1.42	2.95	4.49	1.92	1.53				
QUOTE PROGETTO																				540.13	540.11	540.12	540.16	540.20	540.21	540.21	544.11	
DIST.PARZIALI PROGETTO																				0.75	0.50	1.51	1.49	0.50	5.84			

SCAVI E BONIFICHE SEC 53	
STERRO	25.69 mq
RILEVATI SEC 53	
TERRENO VEGETALE	7.98 m
SOVRAST. STRADALE SEC 53	
USURA	4.00 m
BINDER	4.00 m
MISTO GRANULARE	4.00 m

SEZIONE N. : 1544
 QT. PROGETTO : 531.89
 DIST.PROG. : 30838.26

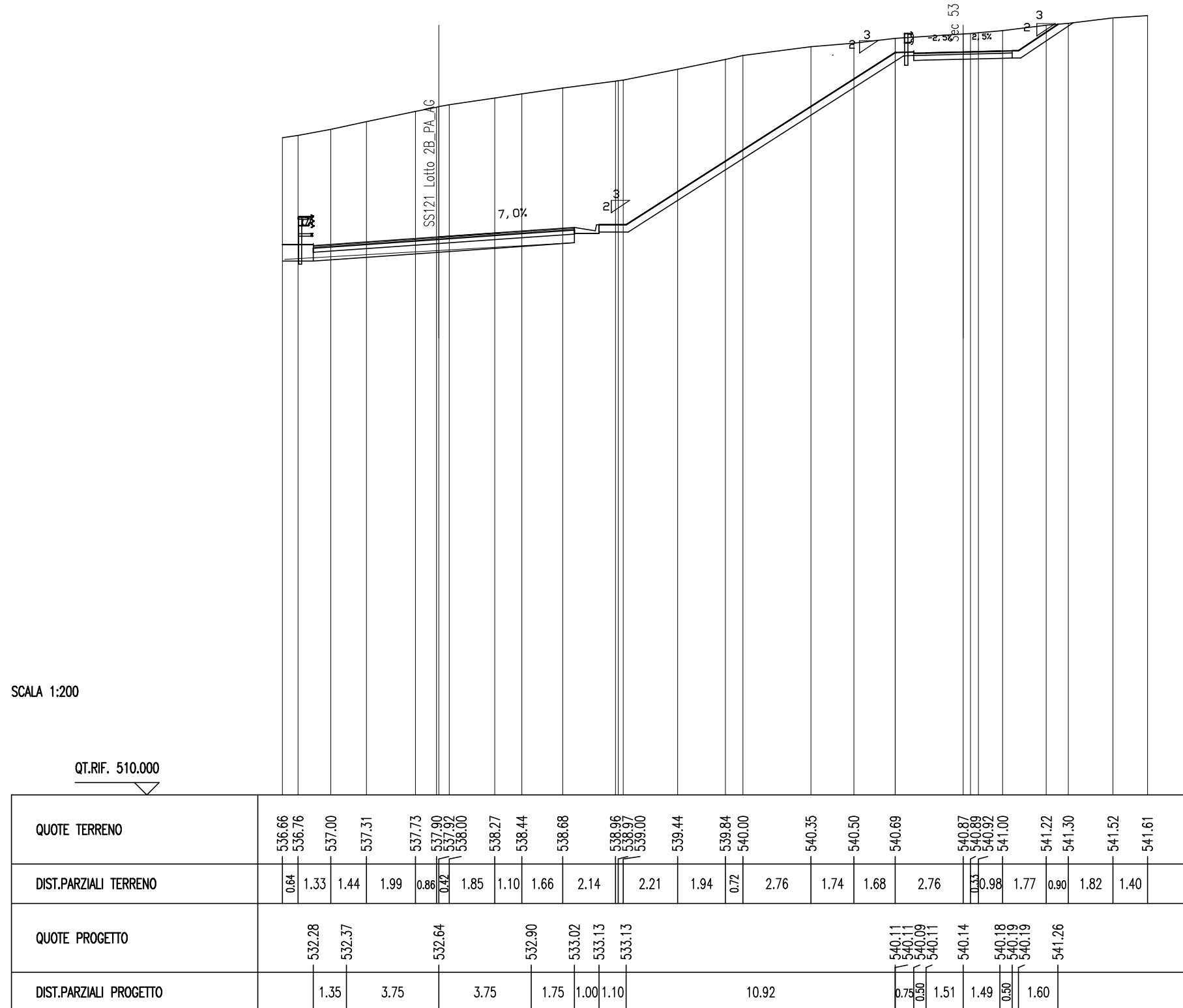
SEZIONE N. : 32
 QT. PROGETTO : 540.33
 DIST.PROG. : 592.01
 DIST.PREC. : 6.82
 DIST.SUCC. : 22.75



SCAVI E BONIFICHE SEC 53	
STERRO	6.13 mq
RILEVATI SEC 53	
TERRENO VEGETALE	2.92 m
SOVRAST. STRADALE SEC 53	
USURA	4.00 m
BINDER	4.00 m
MISTO GRANULARE	4.00 m

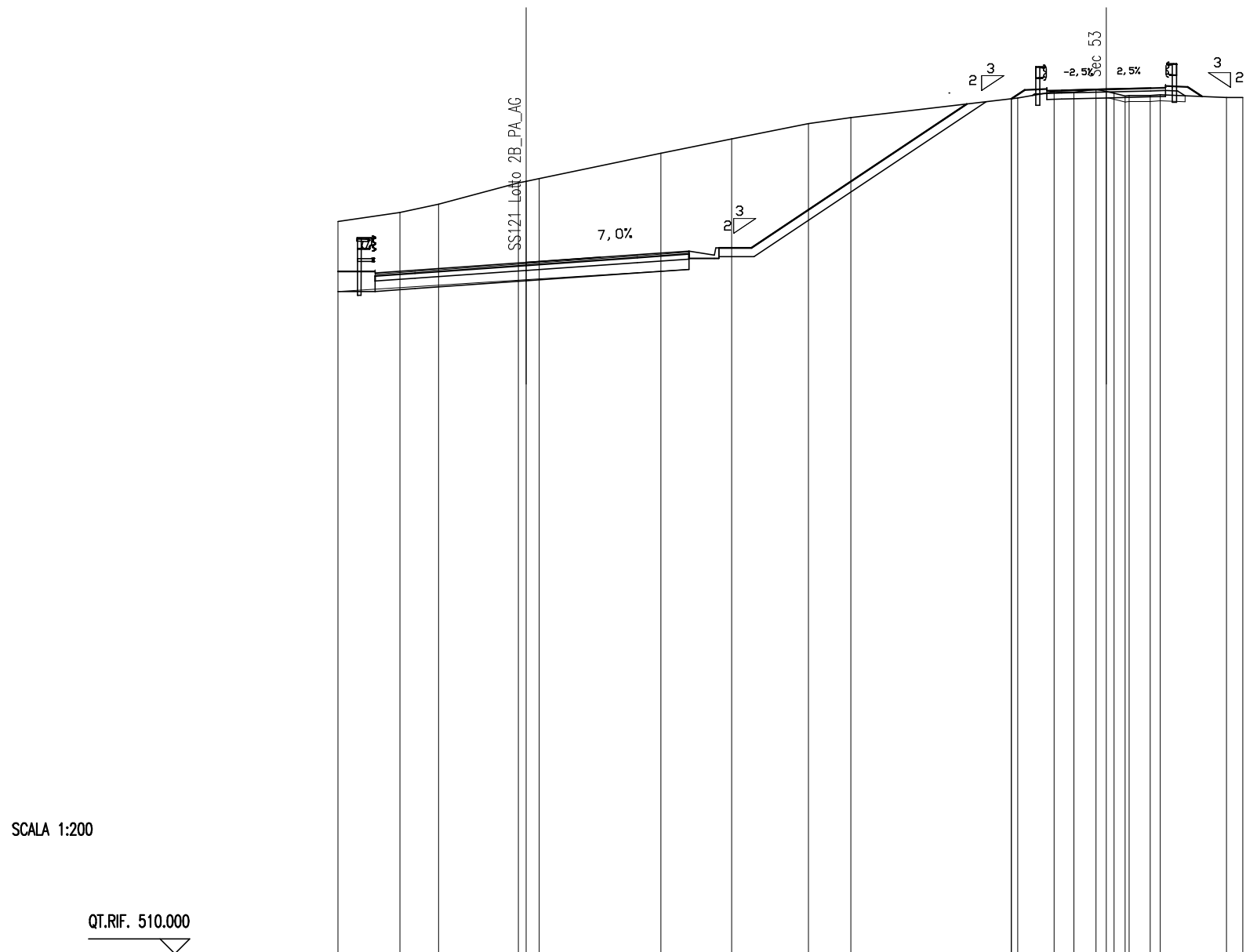
SEZIONE N. : 1545
 QT. PROGETTO : 532.64
 DIST.PROG. : 30859.04

SEZIONE N. : 33
 QT. PROGETTO : 540.14
 DIST.PROG. : 614.77
 DIST.PREC. : 22.75
 DIST.SUCC. : 22.16



SCAVI E BONIFICHE SEC 53	
STERRO	0.66 mq
SCOTICO	2.60 m
RILEVATI SEC 53	
RILEVATO	0.09 mq
TERRENO VEGETALE	2.63 m
SOVRAST. STRADALE SEC 53	
USURA	4.00 m
BINDER	4.00 m
MISTO GRANULARE	4.00 m

SEZIONE N. : 1546 SEZIONE N. : 34
 QT. PROGETTO : 533.32 QT. PROGETTO : 539.17
 DIST.PROG. : 30879.82 DIST.PROG. : 636.92
 DIST.PREC. : 22.16
 DIST.SUCC. : 11.72



SCALA 1:200

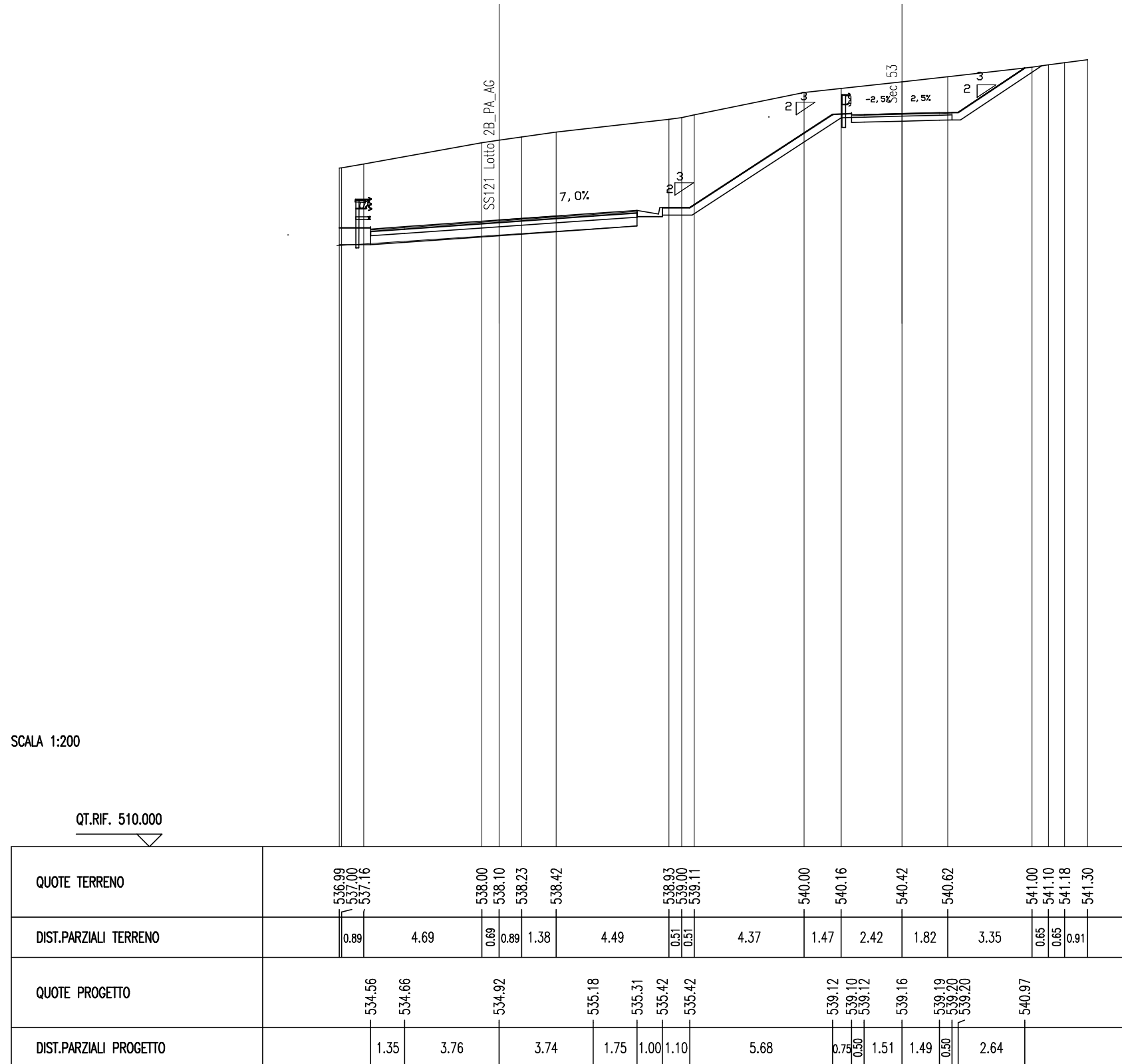
QT.RIF. 510.000

QUOTE TERRENO	534.70	535.00	535.28	536.00	536.05	536.14	537.00	537.49	538.00	538.20	538.83	538.84	538.86	539.08	539.05	539.16	539.08	539.02	538.93	538.95	538.94	538.97	538.88	538.88
DIST.PARZIALI TERRENO	2.09	1.31	2.69	0.44	4.10	2.39	2.59	1.43	5.42	1.23	0.67	0.75	0.35	0.37	0.71	0.34	2.23	0.55						
QUOTE PROGETTO	532.96	533.05	533.32	533.58	533.70	533.81	533.81	538.66	538.84	539.14	539.12	539.13	539.17	539.20	539.22	539.24	538.91							
DIST.PARZIALI PROGETTO	1.35	3.75	3.74	1.75	1.00	1.10	7.27	1.50	0.45	0.75	0.50	1.51	1.49	0.50	0.75	0.49								

SCAVI E BONIFICHE SEC 53	
STERRO	10.21 mq
RILEVATI SEC 53	
TERRENO VEGETALE	4.18 m
SOVRAST. STRADALE SEC 53	
USURA	4.00 m
BINDER	4.00 m
MISTO GRANULARE	4.00 m

SEZIONE N. : 1549
 QT. PROGETTO : 534.92
 DIST.PROG. : 30942.20

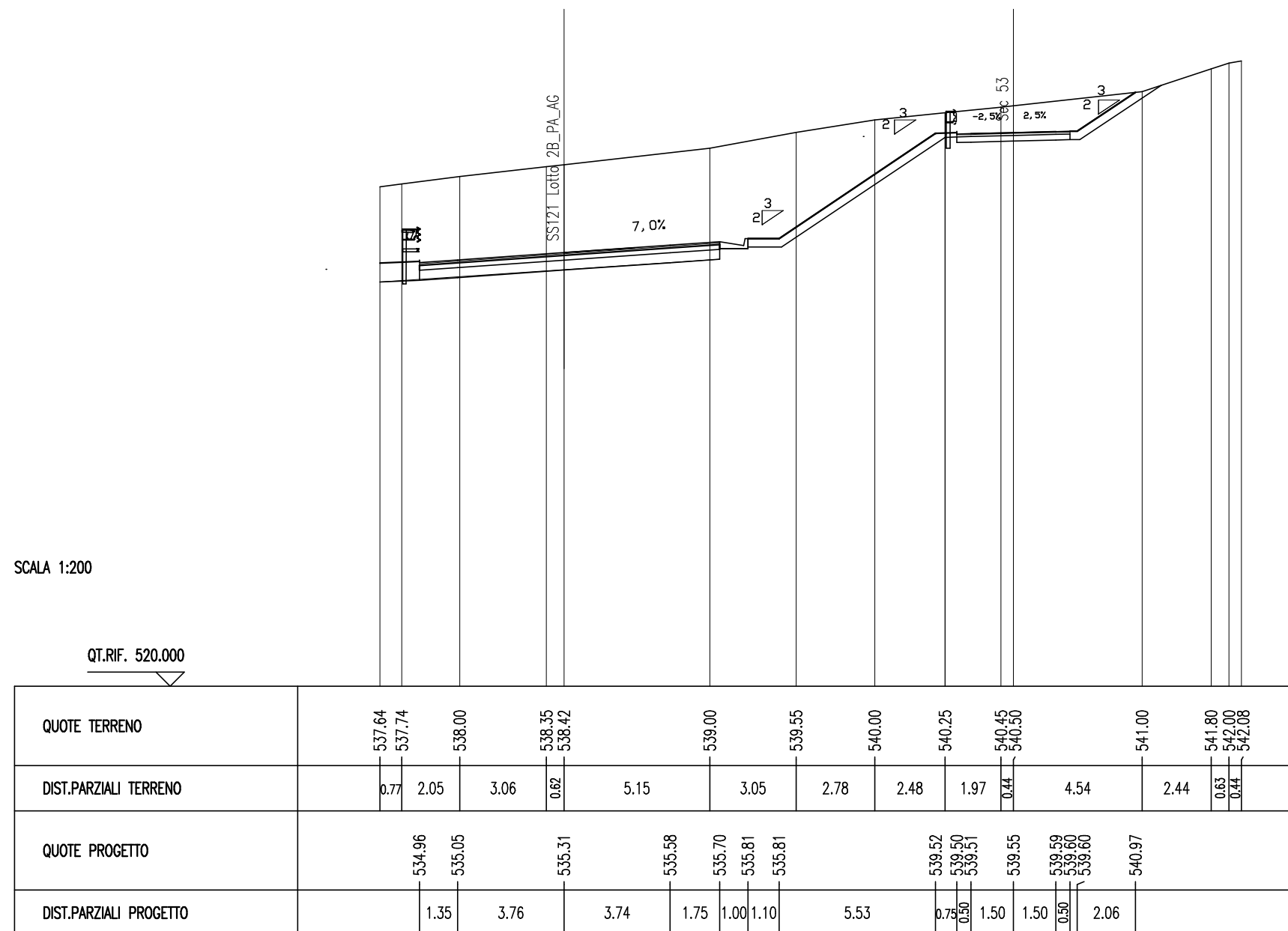
SEZIONE N. : 37
 QT. PROGETTO : 539.16
 DIST.PROG. : 702.44
 DIST.PREC. : 18.50
 DIST.SUCC. : 21.87



SCAVI E BONIFICHE SEC 53	
STERRO	7.80 mq
RILEVATI SEC 53	
TERRENO VEGETALE	3.48 m
SOVRAST. STRADALE SEC 53	
USURA	4.00 m
BINDER	4.00 m
MISTO GRANULARE	4.00 m

SEZIONE N. : 1550
 QT. PROGETTO : 535.31
 DIST.PROG. : 30963.00

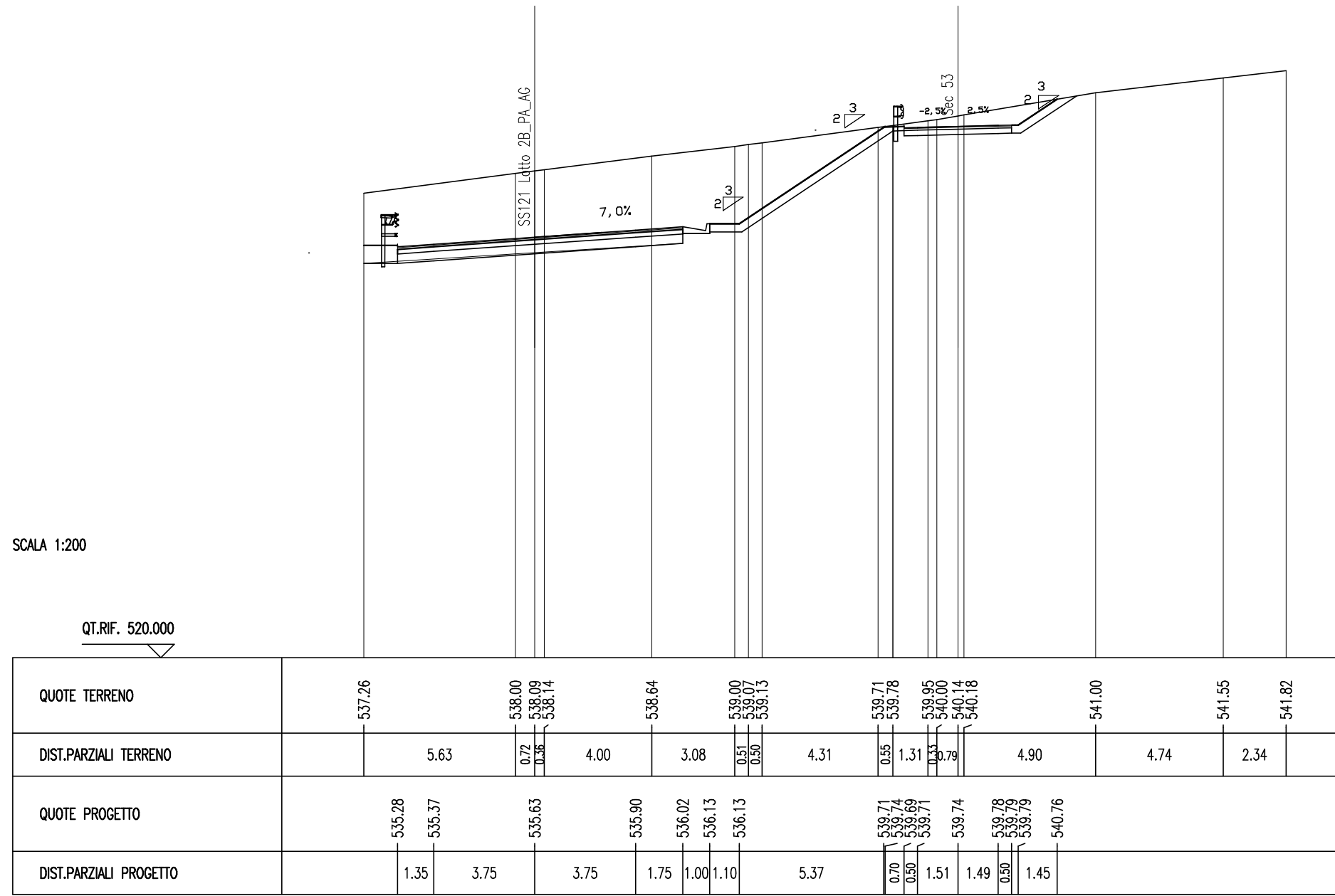
SEZIONE N. : 38
 QT. PROGETTO : 539.55
 DIST.PROG. : 724.31
 DIST.PREC. : 21.87
 DIST.SUCC. : 21.86



SCAVI E BONIFICHE SEC 53	
STERRO	4.29 mq
RILEVATI SEC 53	
TERRENO VEGETALE	2.74 m
SOVRAST. STRADALE SEC 53	
USURA	4.00 m
BINDER	4.00 m
MISTO GRANULARE	4.00 m

SEZIONE N. : 1551
 QT. PROGETTO : 535.63
 DIST.PROG. : 30983.80

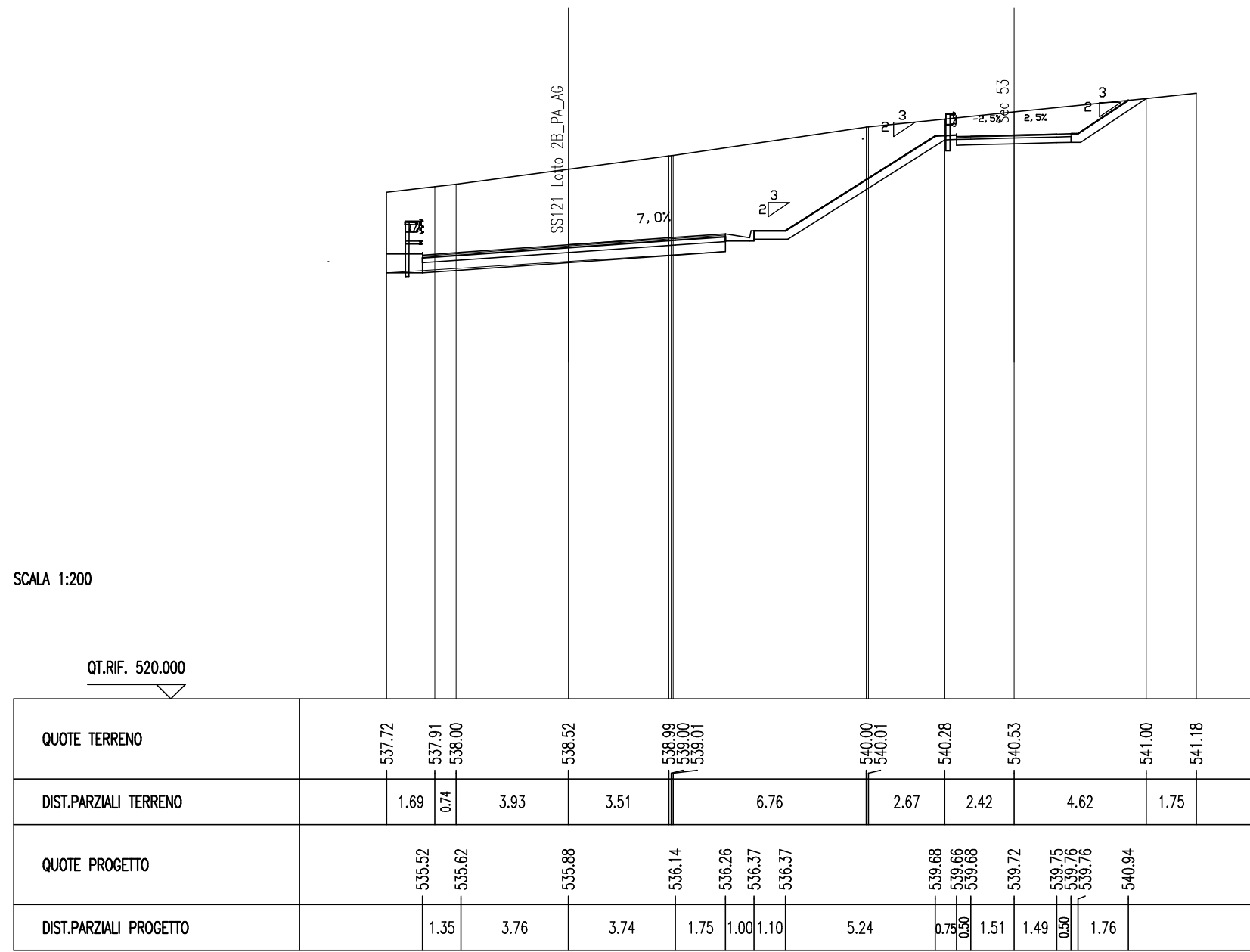
SEZIONE N. : 39
 QT. PROGETTO : 539.74
 DIST.PROG. : 746.17
 DIST.PREC. : 21.86
 DIST.SUCC. : 21.85



SCAVI E BONIFICHE SEC 53	
STERRO	6.70 mq
RILEVATI SEC 53	
TERRENO VEGETALE	3.11 m
SOVRAST. STRADALE SEC 53	
USURA	4.00 m
BINDER	4.00 m
MISTO GRANULARE	4.00 m

SEZIONE N. : 1552
 QT. PROGETTO : 535.88
 DIST.PROG. : 31004.61

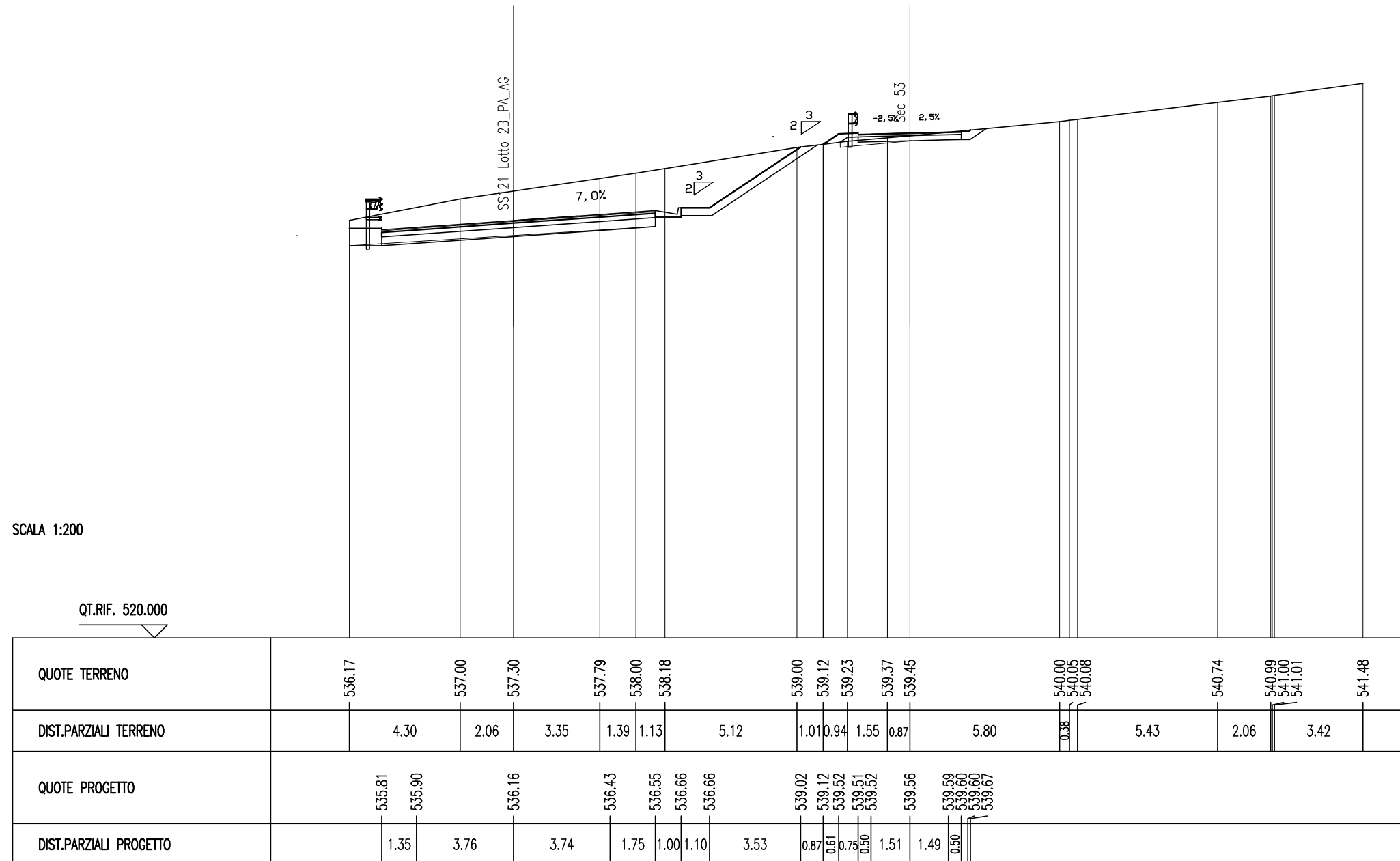
SEZIONE N. : 40
 QT. PROGETTO : 539.72
 DIST.PROG. : 768.02
 DIST.PREC. : 21.85
 DIST.SUCC. : 21.85



SCAVI E BONIFICHE SEC 53	
STERRO	1.02 mq
SCOTICO	2.77 m
RILEVATI SEC 53	
RILEVATO	0.08 mq
TERRENO VEGETALE	1.85 m
SOVRAST. STRADALE SEC 53	
USURA	4.00 m
BINDER	4.00 m
MISTO GRANULARE	4.00 m

SEZIONE N. : 1554
 QT. PROGETTO : 536.16
 DIST.PROG. : 31046.22

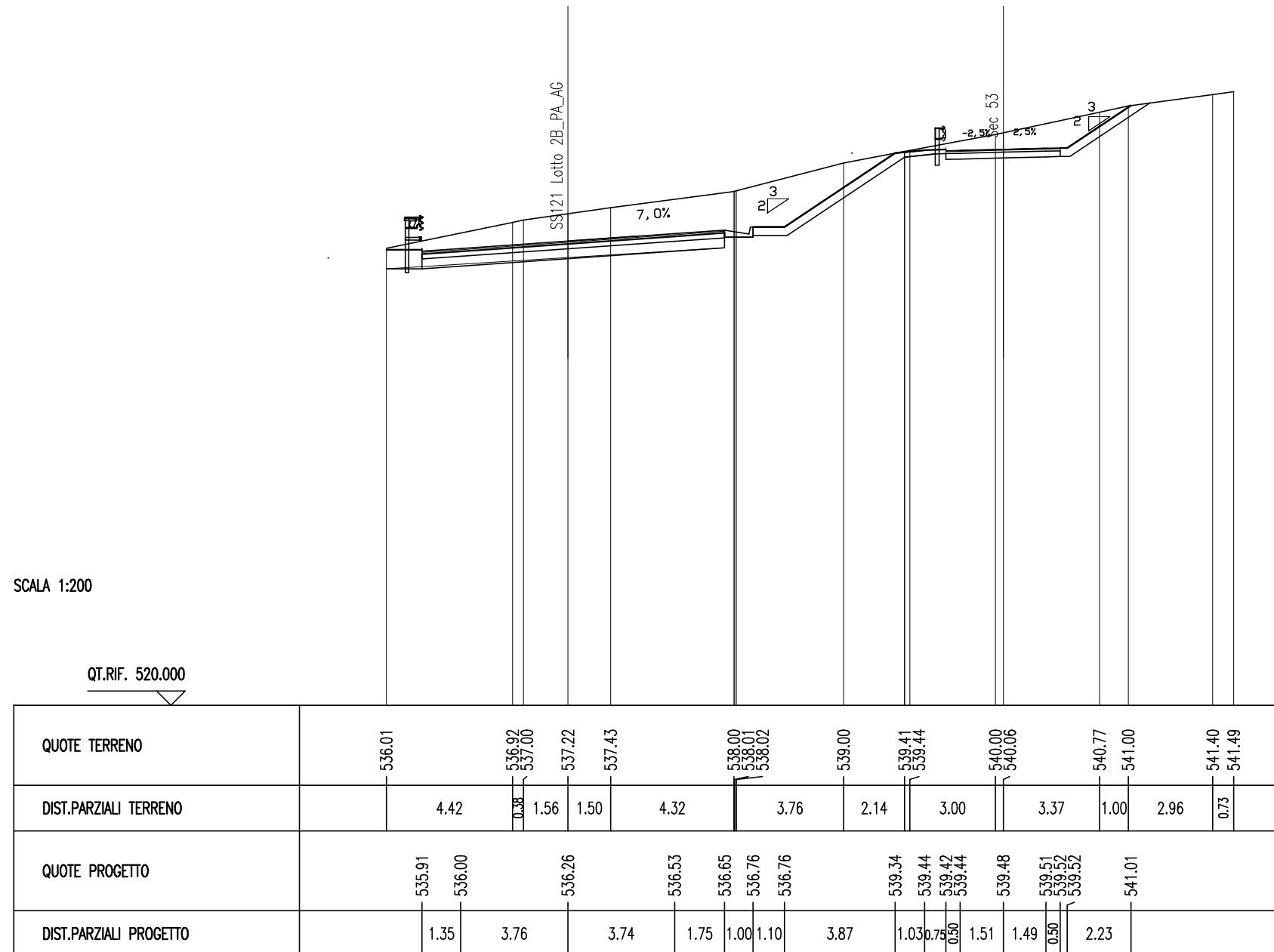
SEZIONE N. : 42
 QT. PROGETTO : 539.56
 DIST.PROG. : 811.70
 DIST.PREC. : 21.84
 DIST.SUCC. : 21.83



SCAVI E BONIFICHE SEC 53	
STERRO	6.33 mq
RILEVATI SEC 53	
TERRENO VEGETALE	4.71 m
SOVRAST. STRADALE SEC 53	
USURA	4.00 m
BINDER	4.00 m
MISTO GRANULARE	4.00 m

SEZIONE N. : 1555
 QT. PROGETTO : 536.26
 DIST.PROG. : 31067.03


SEZIONE N. : 43
 QT. PROGETTO : 539.48
 DIST.PROG. : 833.54
 DIST.PREC. : 21.83
 DIST.SUCC. : 21.83



SCAVI E BONIFICHE SEC 53	
SCOTICO	6.58 m
RILEVATI SEC 53	
RILEVATO	2.55 mq
TERRENO VEGETALE	4.40 m
SOVRAST. STRADALE SEC 53	
USURA	4.00 m
BINDER	4.00 m
MISTO GRANULARE	4.00 m

SEZIONE N. : 1557
 QT. PROGETTO : 536.46
 DIST.PROG. : 31108.66

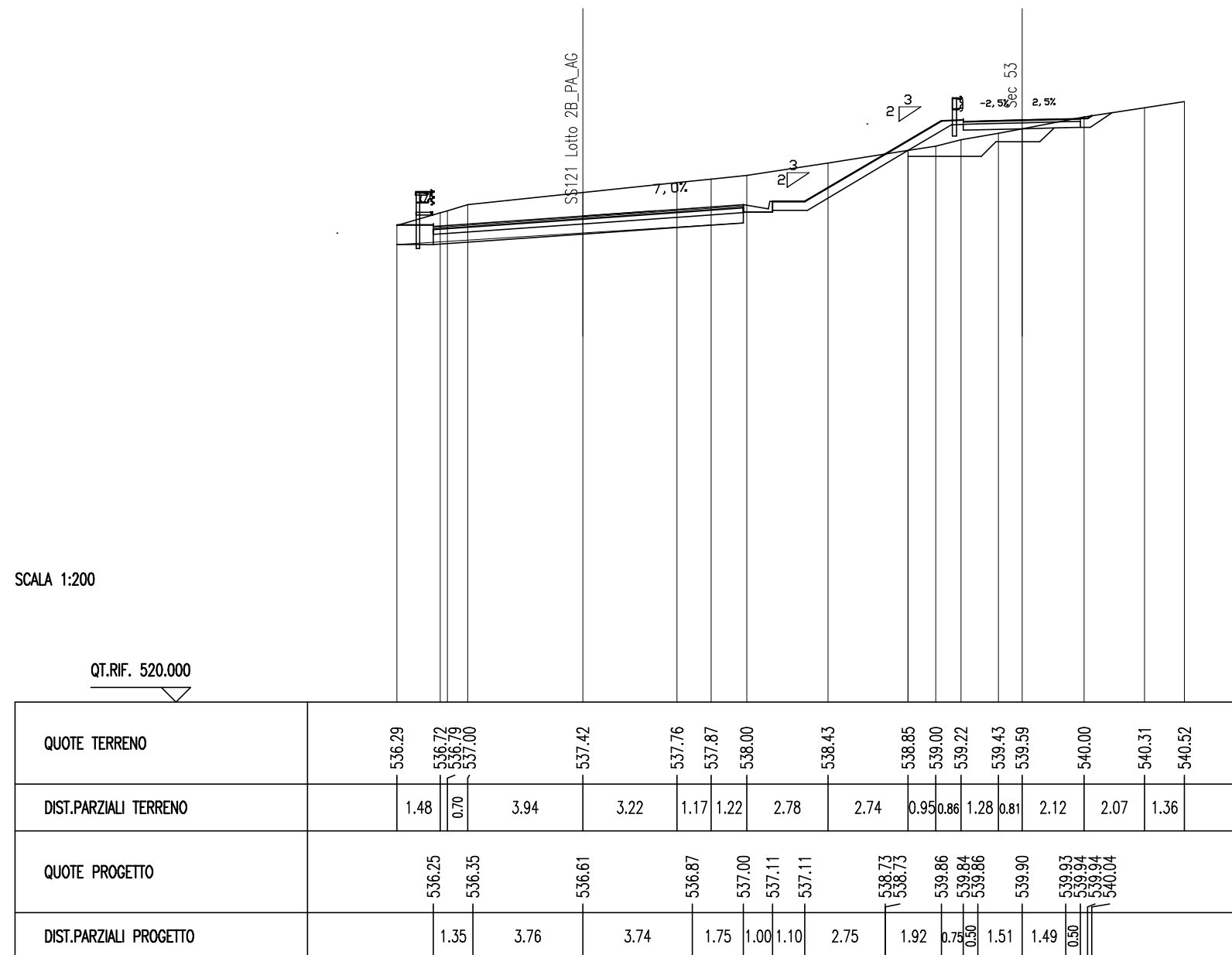
SEZIONE N. : 45
 QT. PROGETTO : 539.50
 DIST.PROG. : 875.12
 DIST.PREC. : 19.75
 DIST.SUCC. : 23.89



SCAVI E BONIFICHE SEC 53	
STERRO	2.60 mq
RILEVATI SEC 53	
RILEVATO	3.03 mq
TERRENO VEGETALE	3.40 m
SOVRAST. STRADALE SEC 53	
USURA	4.00 m
BINDER	4.00 m
MISTO GRANULARE	4.00 m

SEZIONE N. : 1558
 QT. PROGETTO : 536.61
 DIST.PROG. : 31129.47

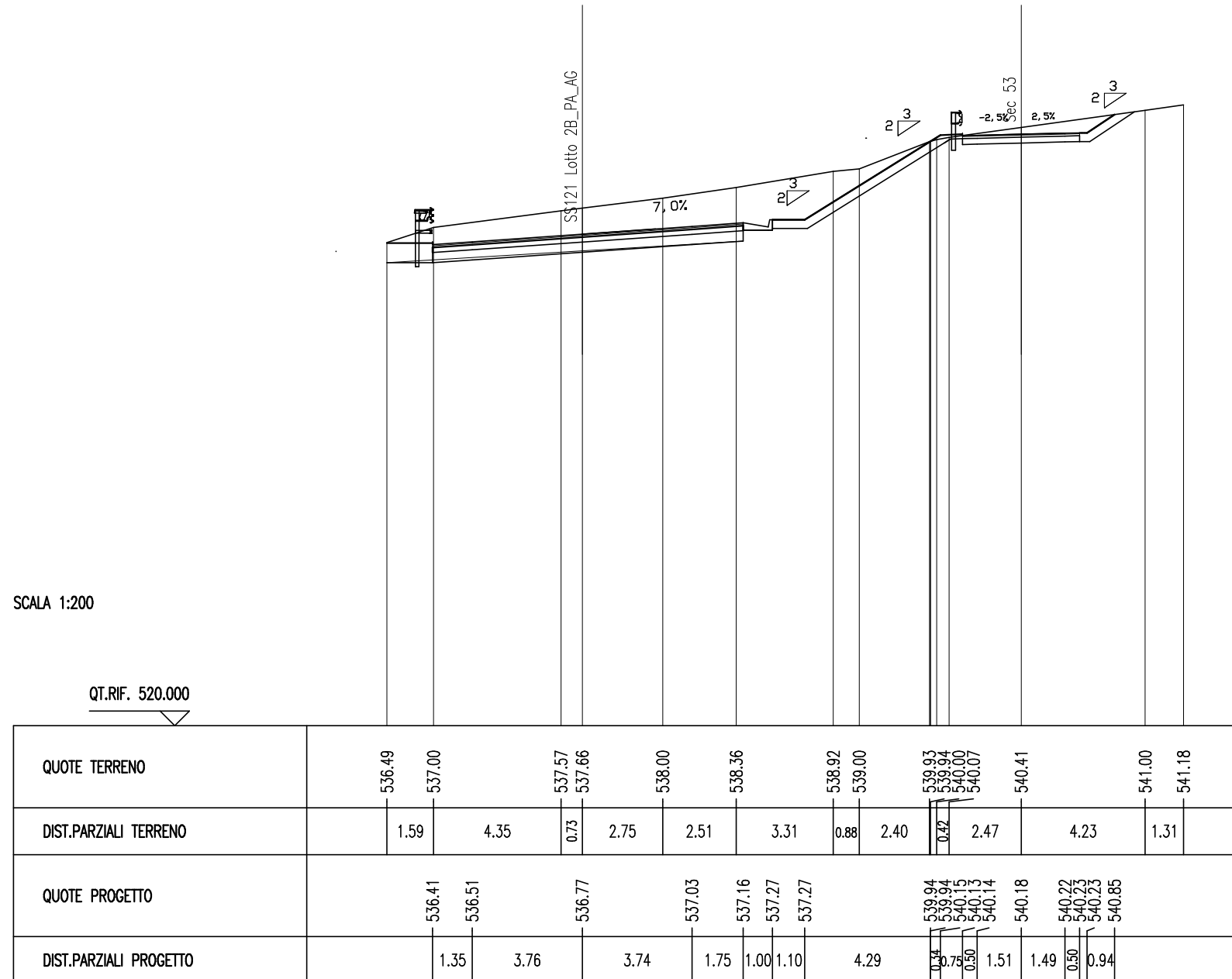
SEZIONE N. : 46
 QT. PROGETTO : 539.90
 DIST.PROG. : 899.01
 DIST.PREC. : 23.89
 DIST.SUCC. : 15.82



SCAVI E BONIFICHE SEC 53	
STERRO	3.07 mq
RILEVATI SEC 53	
TERRENO VEGETALE	2.53 m
SOVRAST. STRADALE SEC 53	
USURA	4.00 m
BINDER	4.00 m
MISTO GRANULARE	4.00 m

SEZIONE N. : 1558.A
 QT. PROGETTO : 536.77
 DIST.PROG. : 31144.54

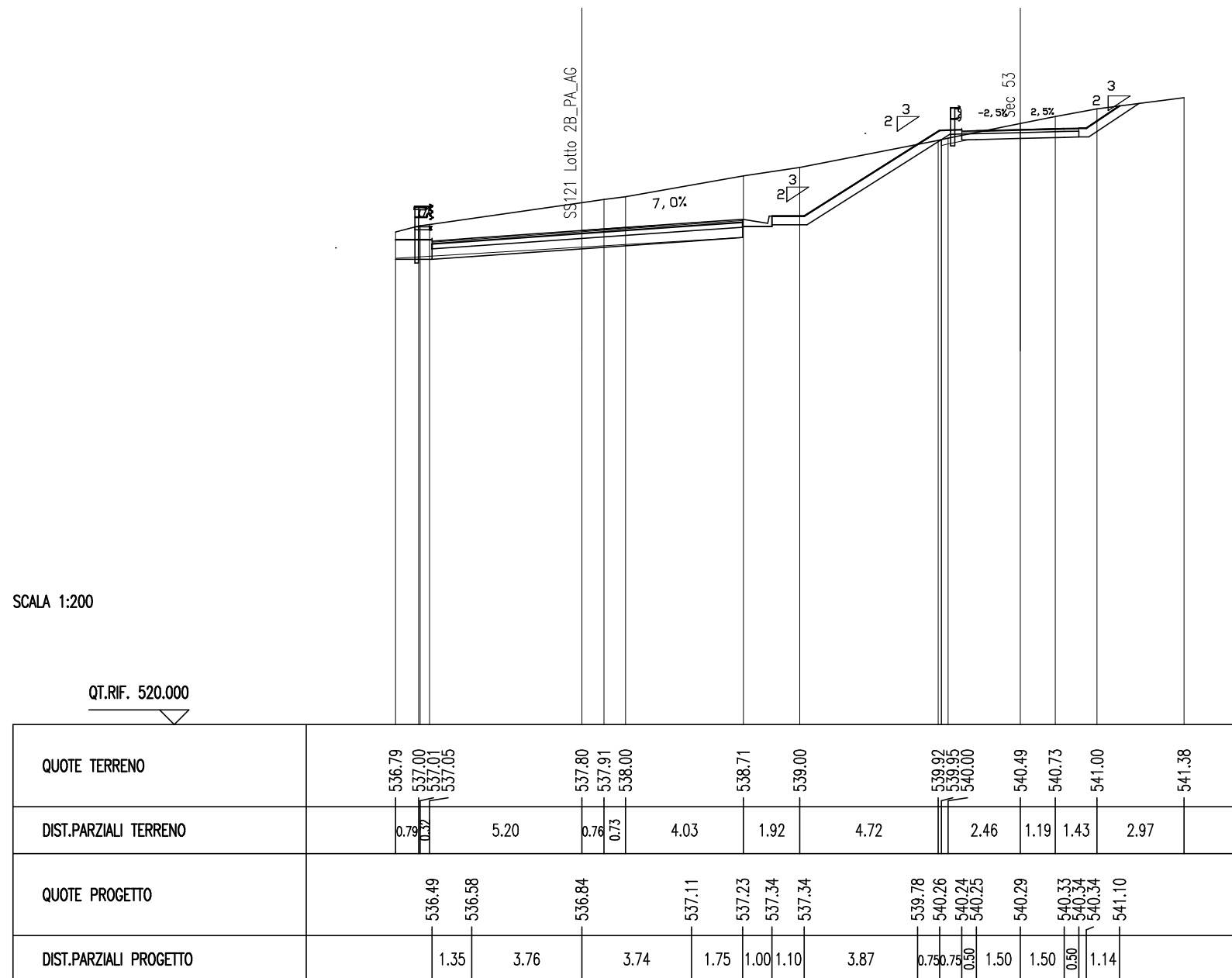
SEZIONE N. : 46.A
 QT. PROGETTO : 540.18
 DIST.PROG. : 914.83
 DIST.PREC. : 15.82
 DIST.SUCC. : 5.99



SCAVI E BONIFICHE SEC 53	
STERRO	3.11 mq
SCOTICO	0.95 m
RILEVATI SEC 53	
RILEVATO	0.04 mq
TERRENO VEGETALE	3.26 m
SOVRAST. STRADALE SEC 53	
USURA	4.00 m
BINDER	4.00 m
MISTO GRANULARE	4.00 m

SEZIONE N. : 1559
 QT. PROGETTO : 536.84
 DIST.PROG. : 31150.28

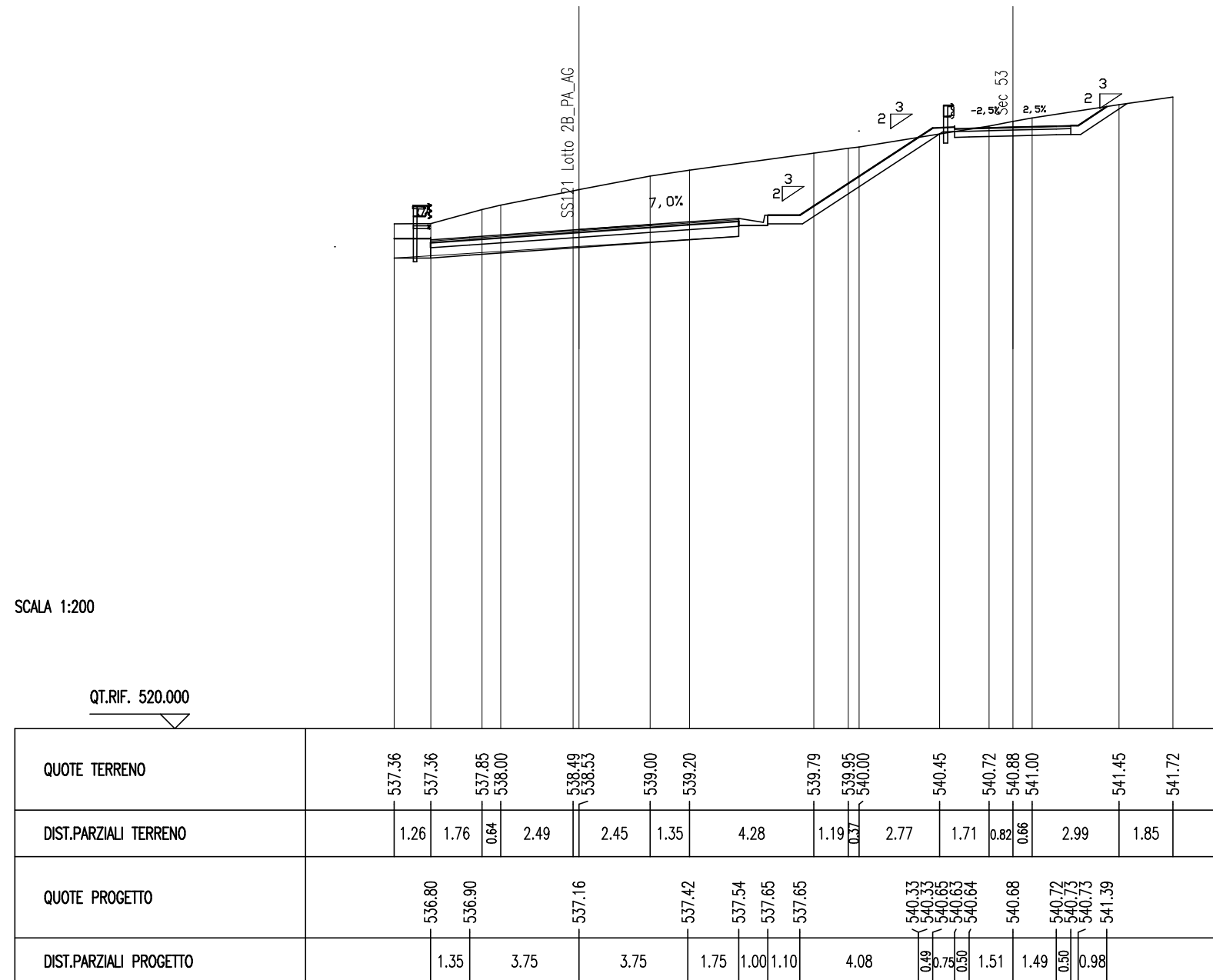
SEZIONE N. : 47
 QT. PROGETTO : 540.29
 DIST.PROG. : 920.82
 DIST.PREC. : 5.99
 DIST.SUCC. : 21.81



SCAVI E BONIFICHE SEC 53	
STERRO	2.88 mq
RILEVATI SEC 53	
RILEVATO	0.01 mq
TERRENO VEGETALE	2.77 m
SOVRAST. STRADALE SEC 53	
USURA	4.00 m
BINDER	4.00 m
MISTO GRANULARE	4.00 m

SEZIONE N. : 1560
 QT. PROGETTO : 537.16
 DIST.PROG. : 31171.09

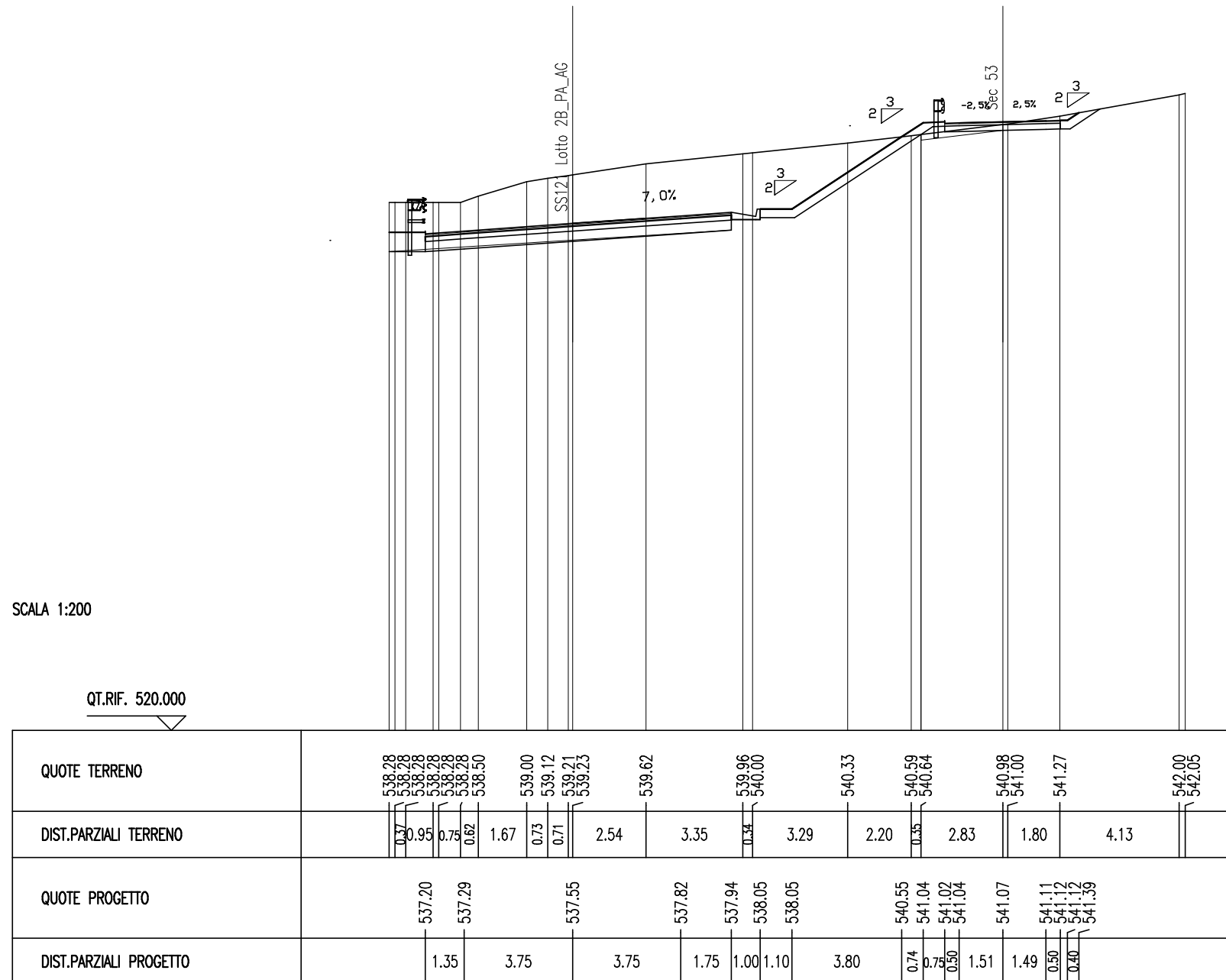
SEZIONE N. : 48
 QT. PROGETTO : 540.68
 DIST.PROG. : 942.63
 DIST.PREC. : 21.81
 DIST.SUCC. : 21.81



SCAVI E BONIFICHE SEC 53	
STERRO	1.30 mq
SCOTICO	2.77 m
RILEVATI SEC 53	
RILEVATO	0.13 mq
TERRENO VEGETALE	2.37 m
SOVRAST. STRADALE SEC 53	
USURA	4.00 m
BINDER	4.00 m
MISTO GRANULARE	4.00 m

SEZIONE N. : 1561
 QT. PROGETTO : 537.55
 DIST.PROG. : 31191.90

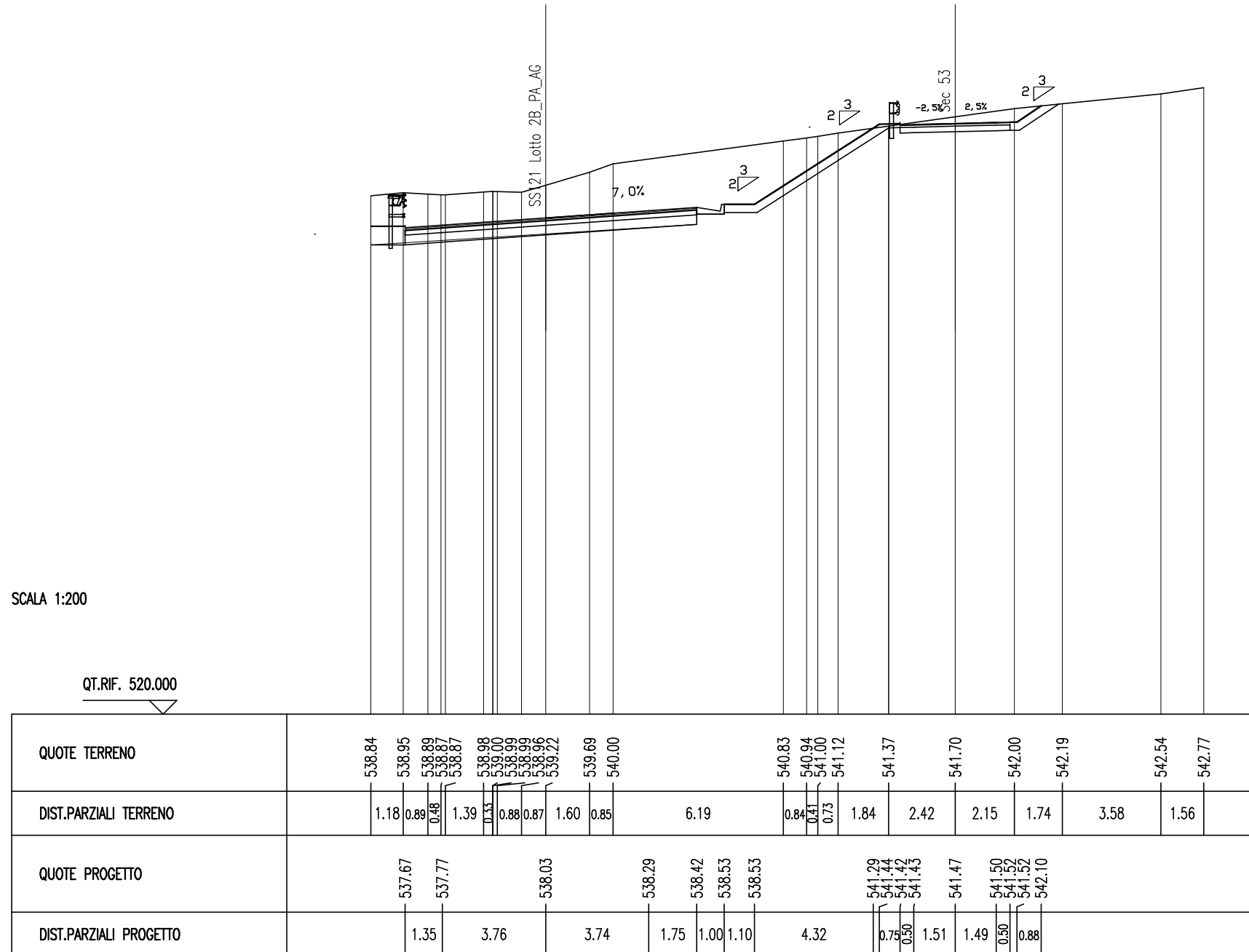
SEZIONE N. : 49
 QT. PROGETTO : 541.07
 DIST.PROG. : 964.44
 DIST.PREC. : 21.81
 DIST.SUCC. : 21.81



SCAVI E BONIFICHE SEC 53	
STERRO	3.02 mq
RILEVATI SEC 53	
TERRENO VEGETALE	2.32 m
SOVRAST. STRADALE SEC 53	
USURA	4.00 m
BINDER	4.00 m
MISTO GRANULARE	4.00 m

SEZIONE N. : 1562
 QT. PROGETTO : 538.03
 DIST.PROG. : 31212.71


SEZIONE N. : 50
 QT. PROGETTO : 541.47
 DIST.PROG. : 986.25
 DIST.PREC. : 21.81
 DIST.SUCC. : 21.81



SCAVI E BONIFICHE SEC 53	
STERRO	8.63 mq
RILEVATI SEC 53	
RILEVATO	5.24 mq
TERRENO VEGETALE	3.08 m
SOVRAST. STRADALE SEC 53	
USURA	4.00 m
BINDER	4.00 m
MISTO GRANULARE	4.00 m

SEZIONE N. : 1564.A
 QT. PROGETTO : 539.33
 DIST.PROG. : 31257.33

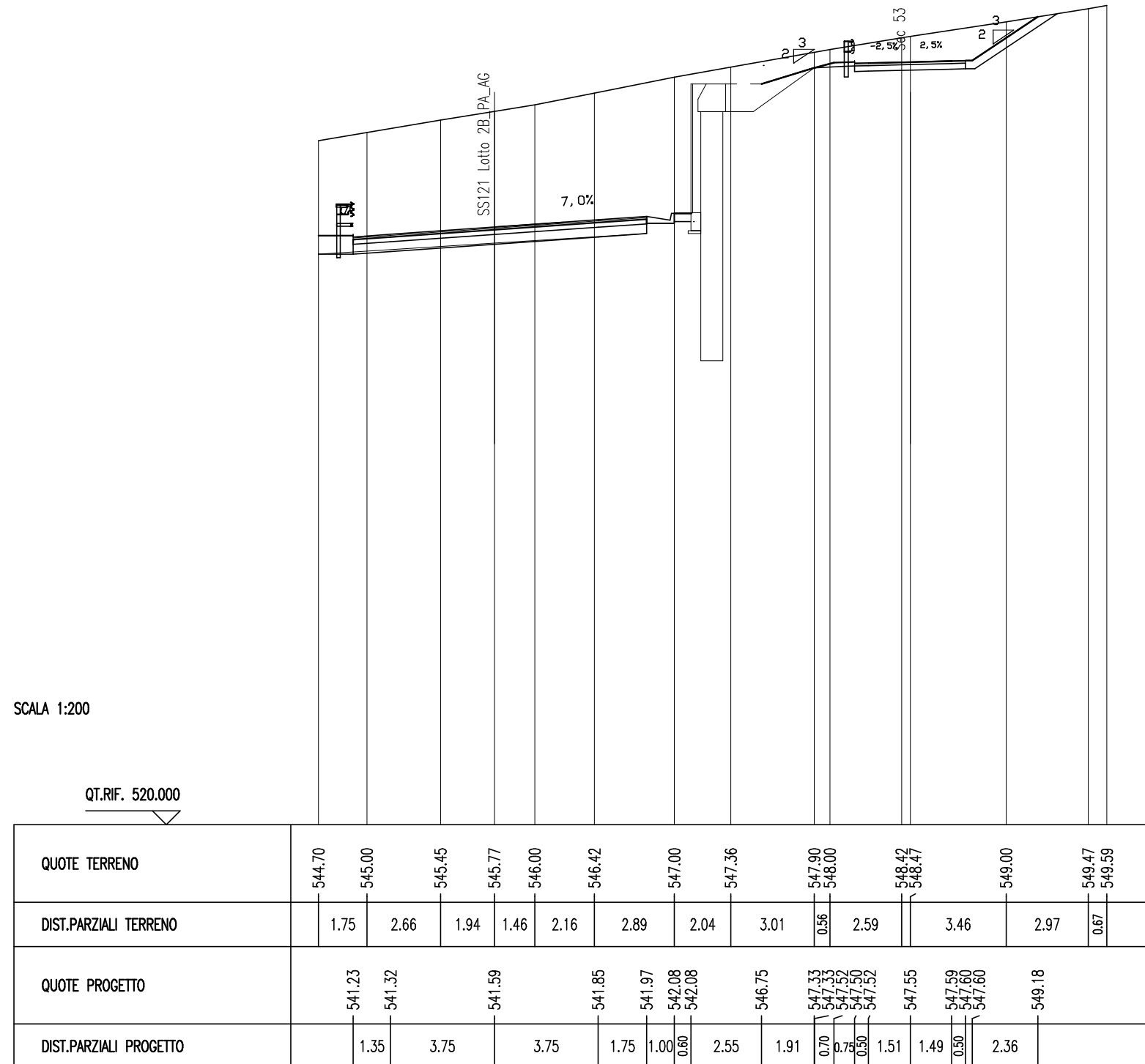
SEZIONE N. : 52.A
 QT. PROGETTO : 542.89
 DIST.PROG. : 1033.02
 DIST.PREC. : 3.15
 DIST.SUCC. : 0.01



SCAVI E BONIFICHE SEC 53	
STERRO	8.58 mq
RILEVATI SEC 53	
TERRENO VEGETALE	4.57 m
SOVRAST. STRADALE SEC 53	
USURA	4.00 m
BINDER	4.00 m
MISTO GRANULARE	4.00 m

SEZIONE N. : 1567
 QT. PROGETTO : 541.59
 DIST.PROG. : 31316.74

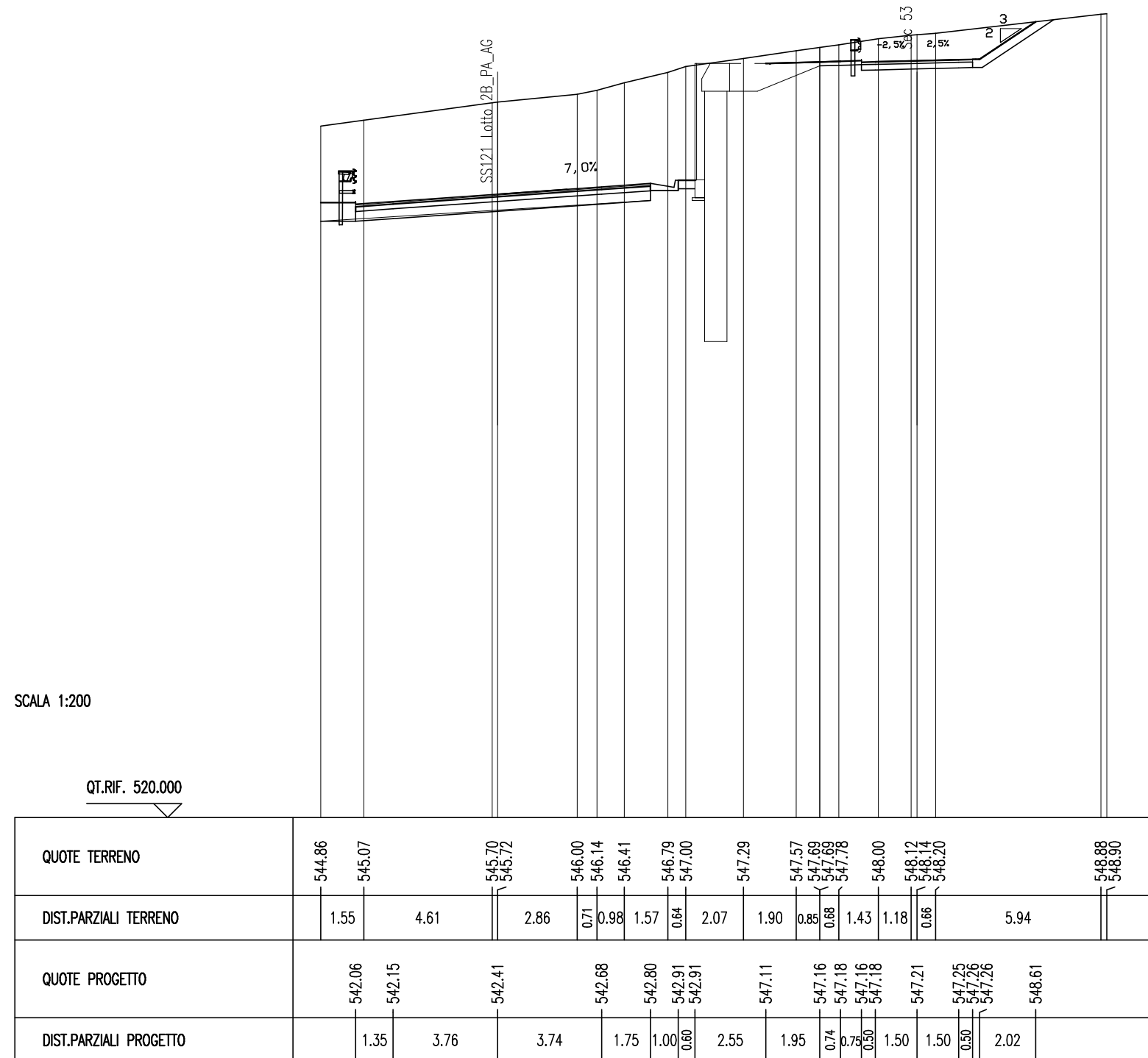
SEZIONE N. : 55
 QT. PROGETTO : 547.55
 DIST.PROG. : 1095.28
 DIST.PREC. : 21.81
 DIST.SUCC. : 21.81



SCAVI E BONIFICHE SEC 53	
STERRO	8.33 mq
RILEVATI SEC 53	
TERRENO VEGETALE	4.16 m
SOVRAST. STRADALE SEC 53	
USURA	4.00 m
BINDER	4.00 m
MISTO GRANULARE	4.00 m

SEZIONE N. : 1568
 QT. PROGETTO : 542.41
 DIST.PROG. : 31337.54

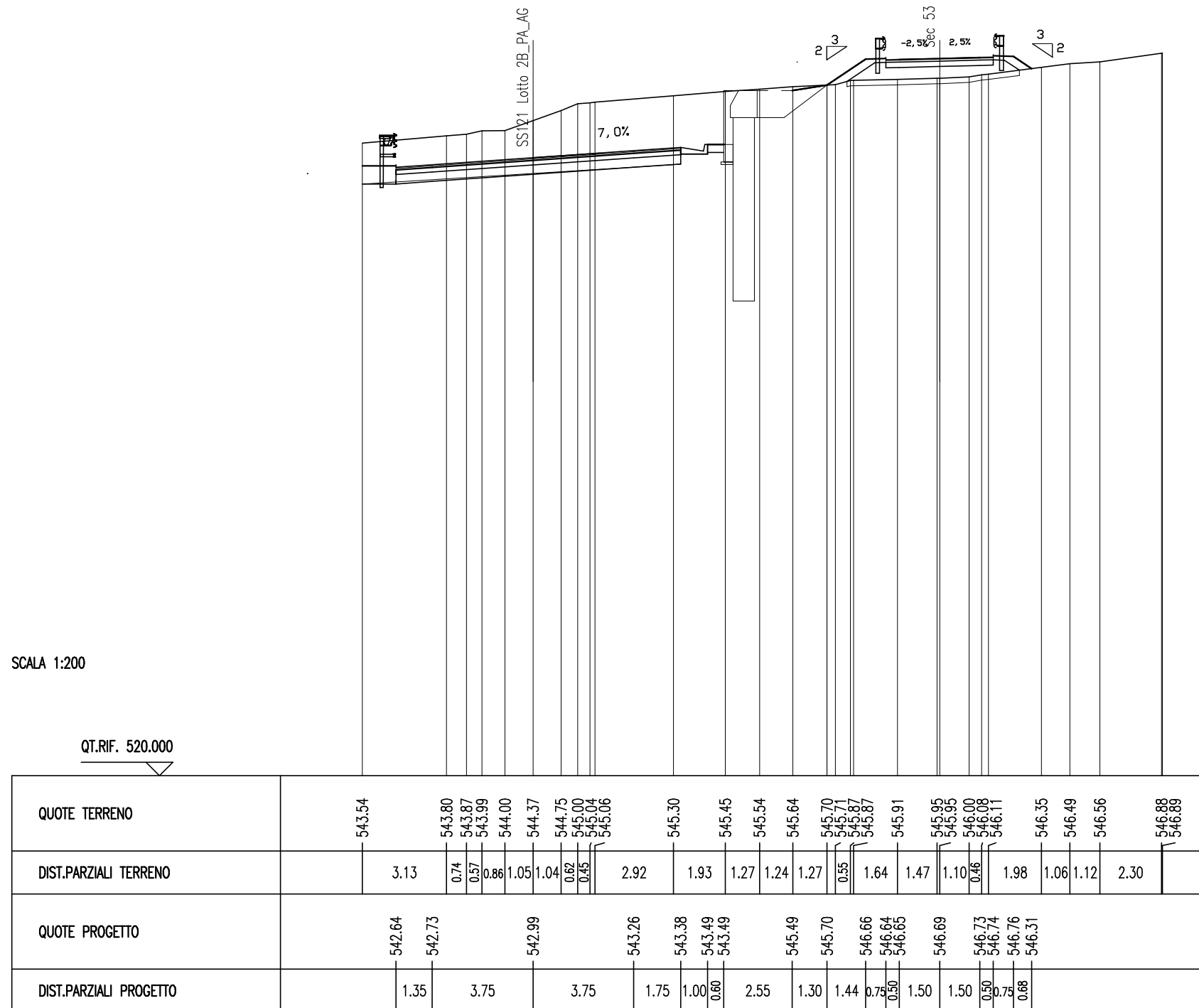
SEZIONE N. : 56
 QT. PROGETTO : 547.21
 DIST.PROG. : 1117.08
 DIST.PREC. : 21.81
 DIST.SUCC. : 15.22



SCAVI E BONIFICHE SEC 53	
SCOTICO	6.42 m
RILEVATI SEC 53	
RILEVATO	2.57 mq
TERRENO VEGETALE	4.04 m
SOVRAST. STRADALE SEC 53	
USURA	4.00 m
BINDER	4.00 m
MISTO GRANULARE	4.00 m

SEZIONE N. : 1568.A
 QT. PROGETTO : 542.99
 DIST.PROG. : 31352.08


SEZIONE N. : 56.A
 QT. PROGETTO : 546.69
 DIST.PROG. : 1132.30
 DIST.PREC. : 15.22
 DIST.SUCC. : 0.01



SCAVI E BONIFICHE SEC 53	
SCOTICO	6.41 m
RILEVATI SEC 53	
RILEVATO	2.57 mq
TERRENO VEGETALE	3.93 m
SOVRAST. STRADALE SEC 53	
USURA	4.00 m
BINDER	4.00 m
MISTO GRANULARE	4.00 m

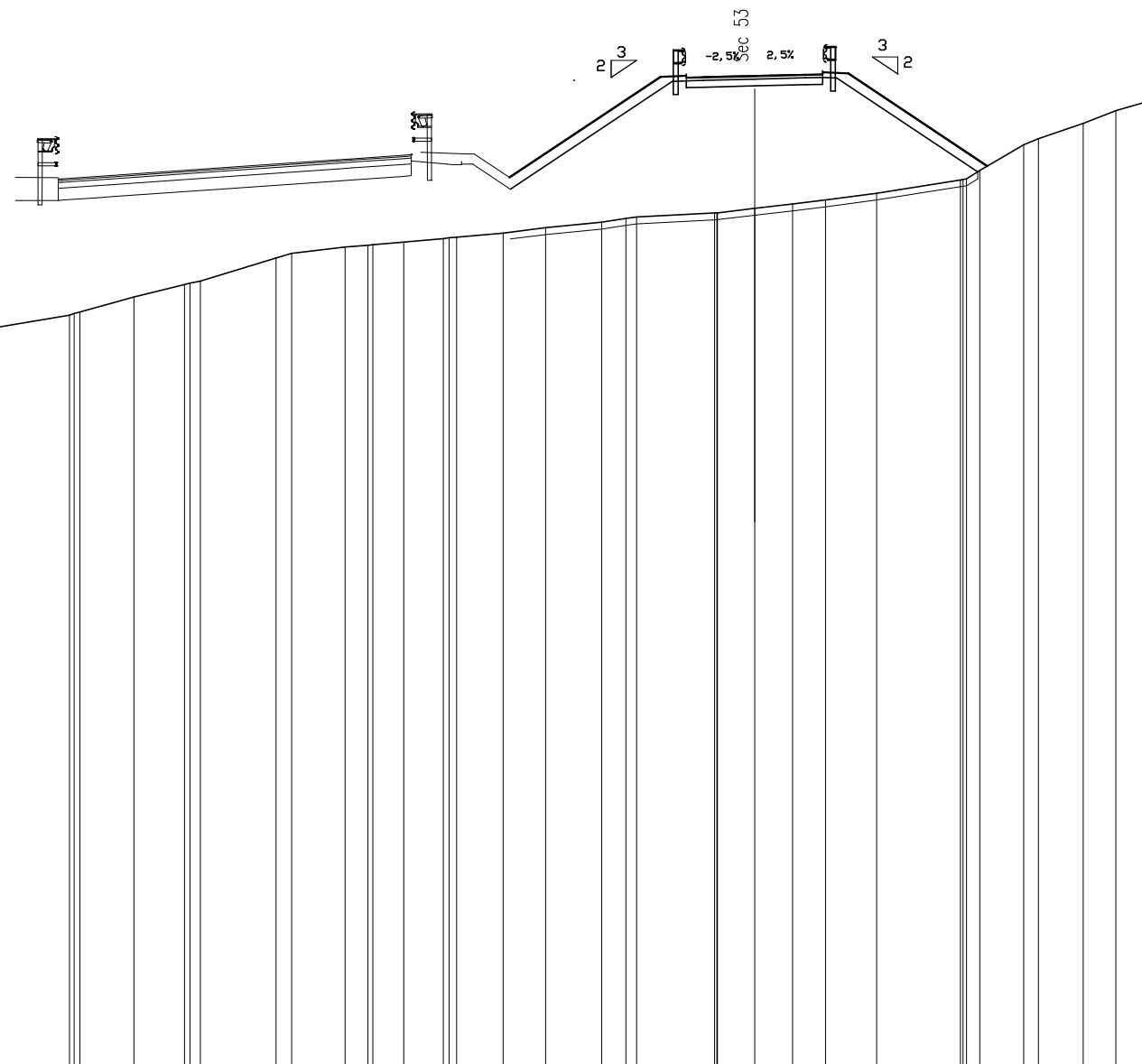
SEZIONE N. : 1568.B
 QT. PROGETTO : 542.99
 DIST.PROG. : 31352.10

SEZIONE N. : 56.B
 QT. PROGETTO : 546.69
 DIST.PROG. : 1132.32
 DIST.PREC. : 0.01
 DIST.SUCC. : 6.58



SCAVI E BONIFICHE SEC 53	
SCOTICO	13.70 m
RILEVATI SEC 53	
RILEVATO	37.23 mq
TERRENO VEGETALE	11.72 m
SOVRAST. STRADALE SEC 53	
USURA	4.00 m
BINDER	4.00 m
MISTO GRANULARE	4.00 m

SEZIONE N. : 61
 QT. PROGETTO : 549.02
 DIST.PROG. : 1220.09
 DIST.PREC. : 15.76
 DIST.SUCC. : 6.06



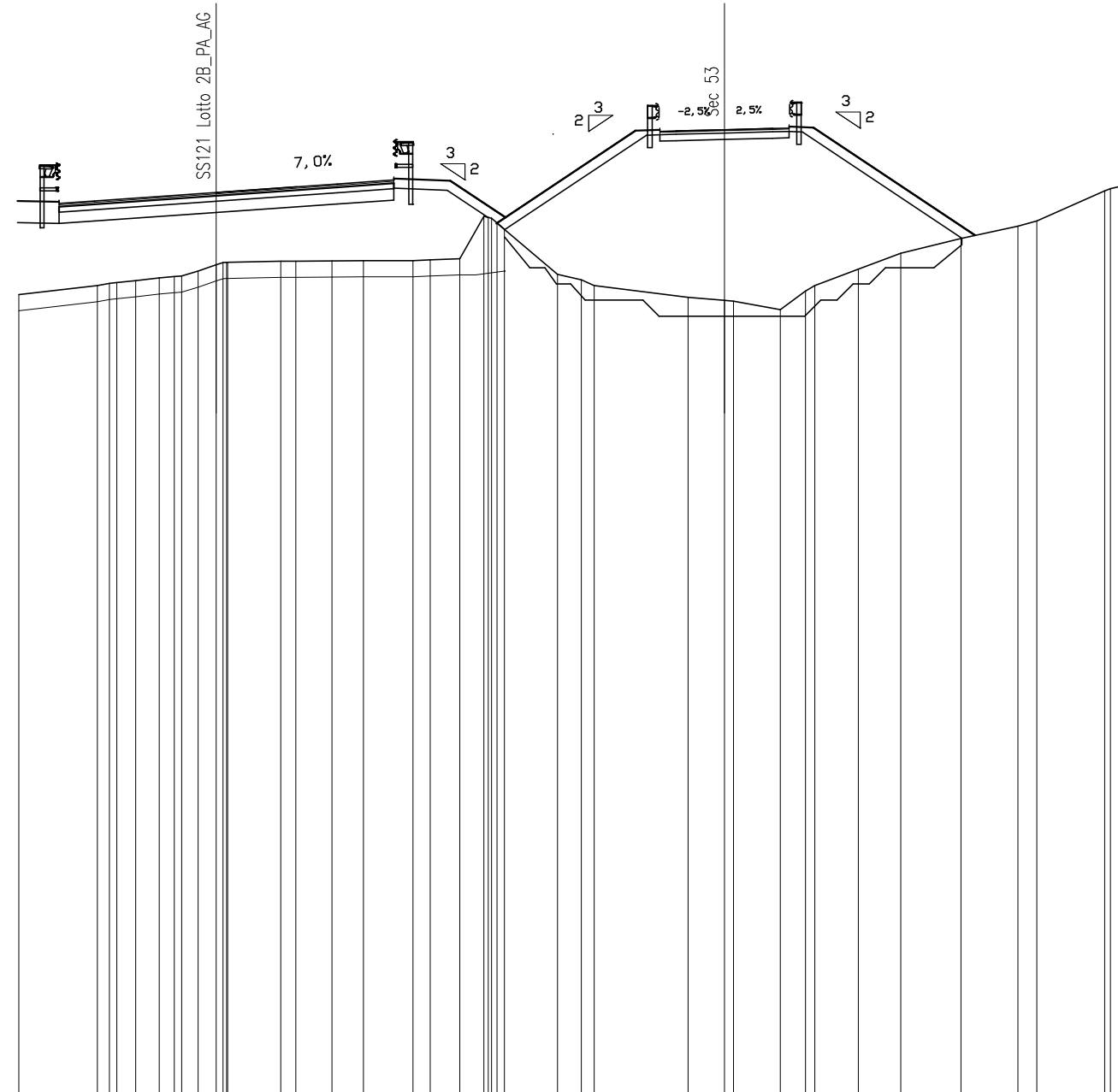
SCALA 1:200

QT.RIF. 520.000

QUOTE TERRENO	538.94	539.00	539.50	540.00	540.06	540.43	541.00	541.25	541.43	541.65	542.00	542.05	542.09	542.53	542.90	542.94	543.00	543.68	543.82	544.00	544.05	544.07	544.15	544.25	544.27	544.29	544.41	544.57	544.73	544.84	544.88	545.00	545.00	545.00	545.13	545.26	545.38	545.58	545.97	545.98	546.00	546.24	547.00	547.18	547.63	548.00	548.38
DIST.PARZIALI TERRENO	0.84	1.20	0.87	0.93	1.04	1.14	1.51	2.12	1.59	1.48	2.22	0.45	1.57	0.67	0.90	1.16	1.36	1.25	1.64	0.72	2.29	1.09	1.11	0.97	1.49	2.46	0.39	1.28	0.43	1.31	0.95	1.32															
QUOTE PROGETTO	546.04																											548.99	548.97	548.99	549.02	549.06	549.07	549.09	546.37												
DIST.PARZIALI PROGETTO	4.43																	0.75	0.50	1.51	1.49	0.50	0.75	4.08																							

SCAVI E BONIFICHE SEC 53	
STERRO	6.34 mq
RILEVATI SEC 53	
RILEVATO	48.07 mq
TERRENO VEGETALE	12.68 m
SOVRAST. STRADALE SEC 53	
USURA	4.00 m
BINDER	4.00 m
MISTO GRANULARE	4.00 m

SEZIONE N. : 1574 SEZIONE N. : 62
 QT. PROGETTO : 547.88 QT. PROGETTO : 549.82
 DIST.PROG. : 31462.27 DIST.PROG. : 1247.98
 DIST.PREC. : 21.82
 DIST.SUCC. : 18.41



SCALA 1:200

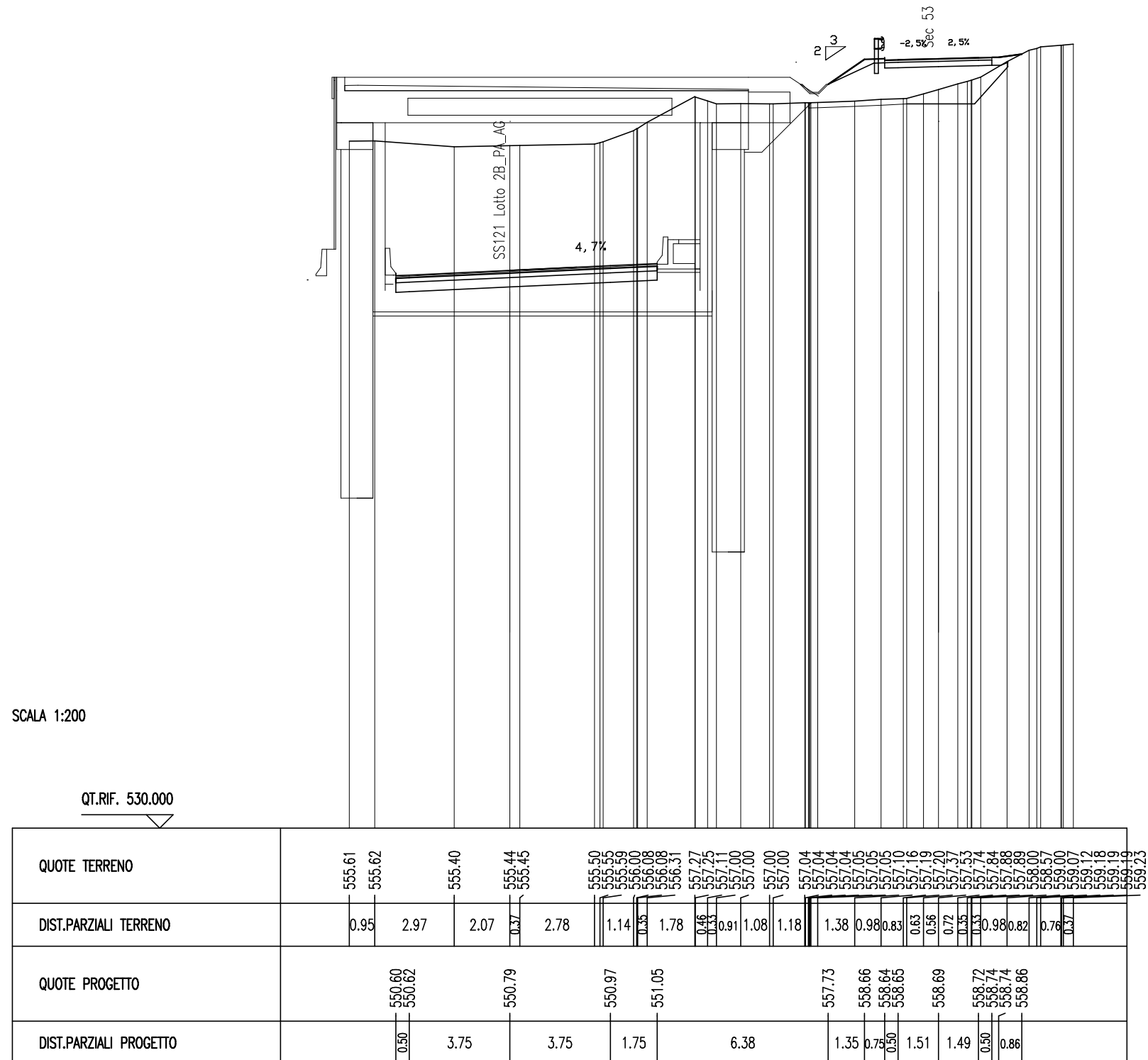
QT.RIF. 520.000

QUOTE TERRENO	544.72	545.00	545.07	545.09	545.15	545.24	545.28	545.30	545.45	545.64	545.71	545.72	545.76	545.76	545.78	545.77	545.80	545.83	547.14	547.11	547.08	546.94	546.95	546.95	545.95	545.18	545.00	544.64	544.55	544.52	544.25	544.83	545.00	545.51	546.00	546.46	546.84	547.00	547.93	548.00	548.12
DIST.PARZIALI TERRENO	2.43	0.37	0.39	0.73	0.47	0.51	0.56	0.51	1.65	0.46	1.12	0.97	0.97	1.54	0.53	0.91	0.75	1.65	0.73	0.40	2.90	1.13	1.45	0.77	1.35	1.31	1.86	1.76	0.58	2.10	0.51										
QUOTE PROGETTO	547.54	547.62	547.88	548.14	548.27	548.25	546.92	547.11	549.79	549.77	549.78	549.82	549.86	549.87	549.89	546.56																									
DIST.PARZIALI PROGETTO	1.10	3.76	3.74	1.75	1.75	1.43	4.02	0.78	0.50	1.50	1.50	0.50	0.75	5.00																											

SCAVI E BONIFICHE SEC 53	
STERRO	2.08 mq
SCOTICO	3.66 m
RILEVATI SEC 53	
RILEVATO	7.70 mq
TERRENO VEGETALE	3.51 m
SOVRAST. STRADALE SEC 53	
USURA	4.00 m
BINDER	4.00 m
MISTO GRANULARE	4.00 m

SEZIONE N. : INZ. GA SEZIONE N. : 65.A
 QT. PROGETTO : 550.79 QT. PROGETTO : 558.69
 DIST.PROG. : 31518.57 DIST.PROG. : 1306.97

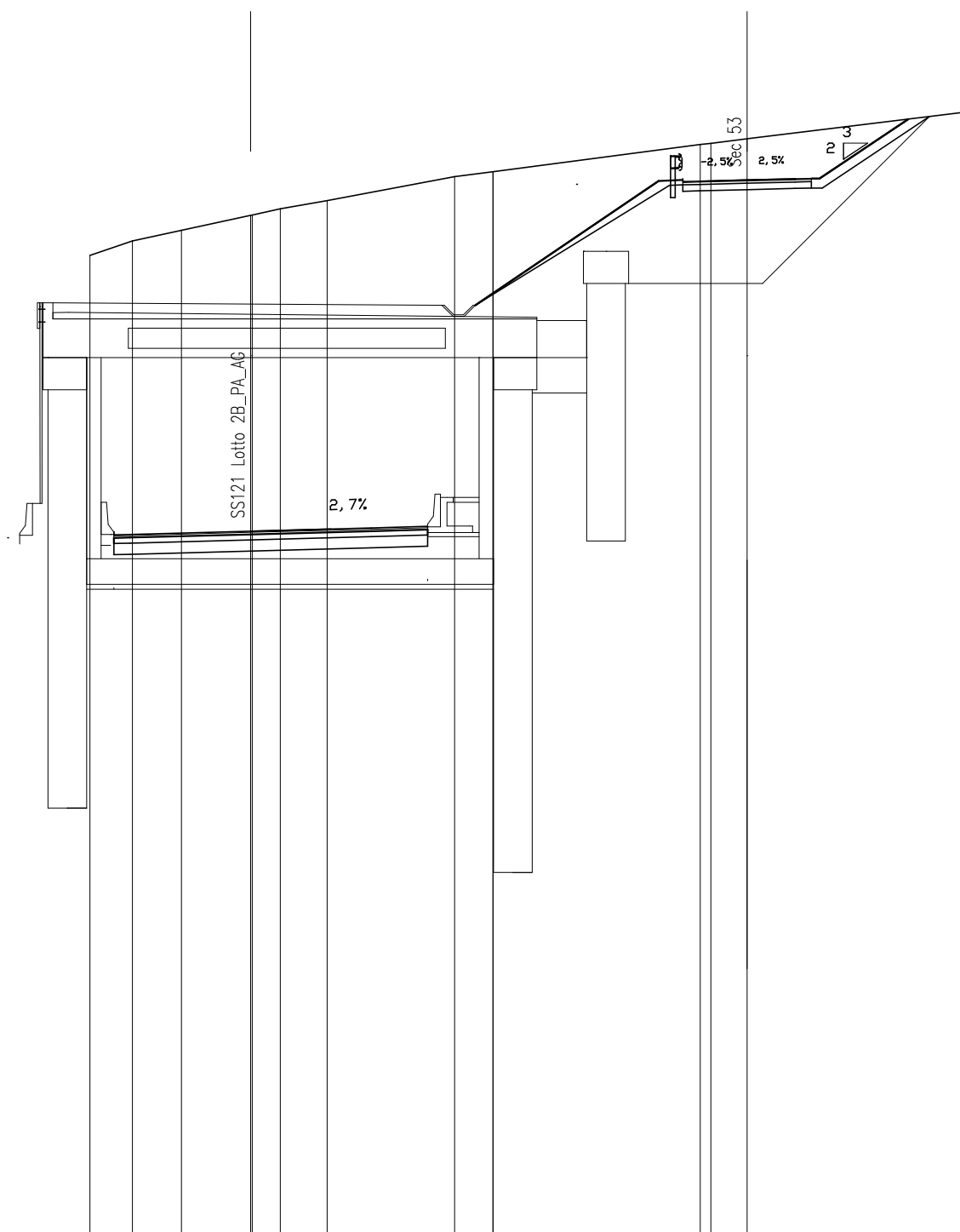
DIST.PREC. : 15.44
 DIST.SUCC. : 5.94



SCAVI E BONIFICHE SEC 53	
STERRO	24.01 mq
RILEVATI SEC 53	
TERRENO VEGETALE	11.20 m
SOVRAST. STRADALE SEC 53	
USURA	4.00 m
BINDER	4.00 m
MISTO GRANULARE	4.00 m

SEZIONE N. : 1578
 QT. PROGETTO : 551.99
 DIST.PROG. : 31544.78

SEZIONE N. : 67
 QT. PROGETTO : 562.90
 DIST.PROG. : 1333.94
 DIST.PREC. : 21.03
 DIST.SUCC. : 0.84



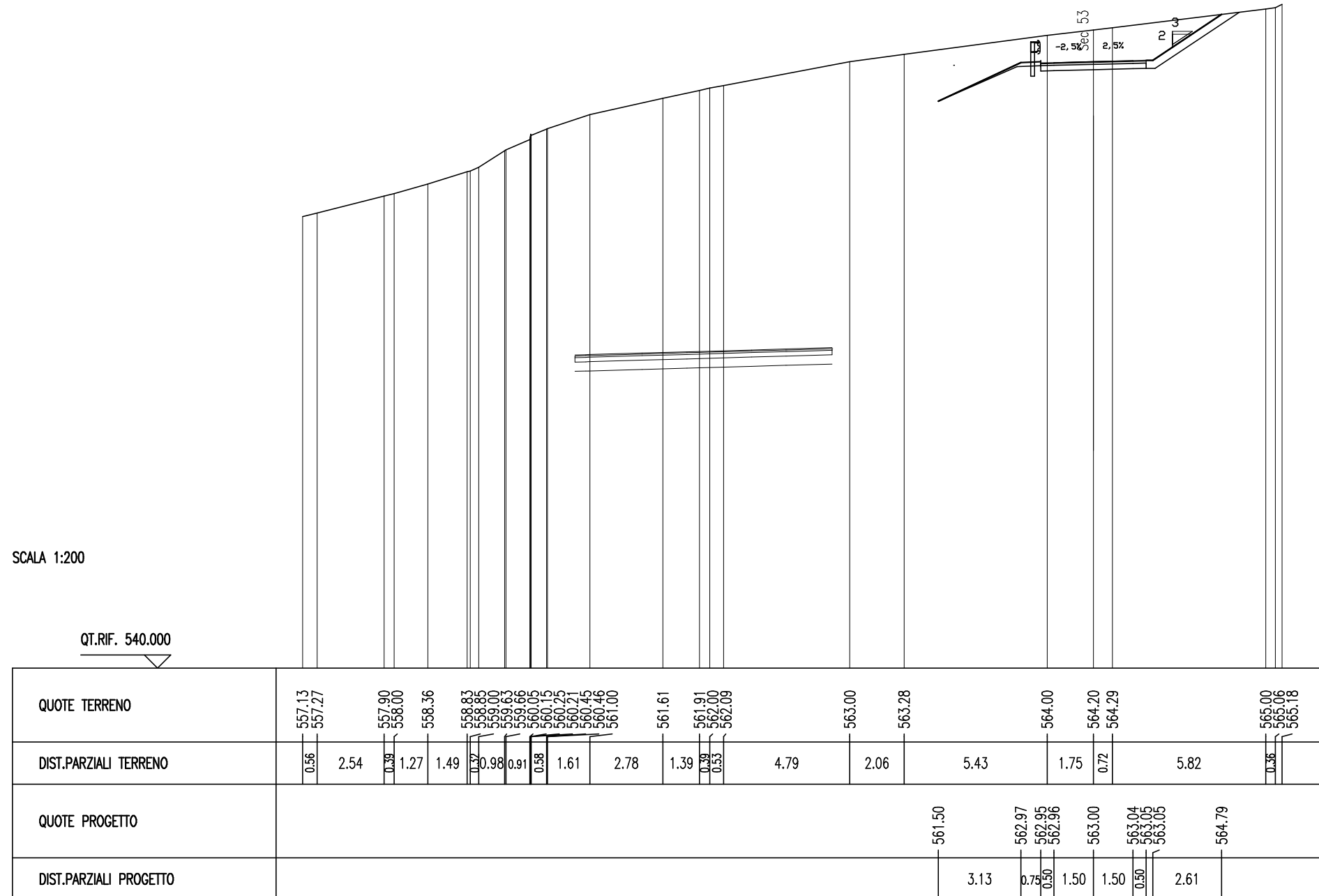
SCALA 1:200

QT.RIF. 530.000

QUOTE TERRENO	560.56	561.00	561.33	561.80	561.81	562.00	562.26	563.00	563.16	564.00	564.04	564.18	565.00	565.03	565.13
DIST.PARZIALI TERRENO	1.33	1.52	2.15	0.87	1.46	3.96	1.19	6.45	0.17	1.13	6.73				
QUOTE PROGETTO	551.87	551.89	551.99	552.09	552.14	559.01	562.87	562.85	562.86	562.90	562.93	562.95	564.79		
DIST.PARZIALI PROGETTO	0.50	3.75	3.75	1.75	1.49	5.70	0.75	0.50	1.50	1.50	0.50	2.76			

SCAVI E BONIFICHE SEC 53	
STERRO	14.77 mq
RILEVATI SEC 53	
TERRENO VEGETALE	7.60 m
SOVRAST. STRADALE SEC 53	
USURA	4.00 m
BINDER	4.00 m
MISTO GRANULARE	4.00 m

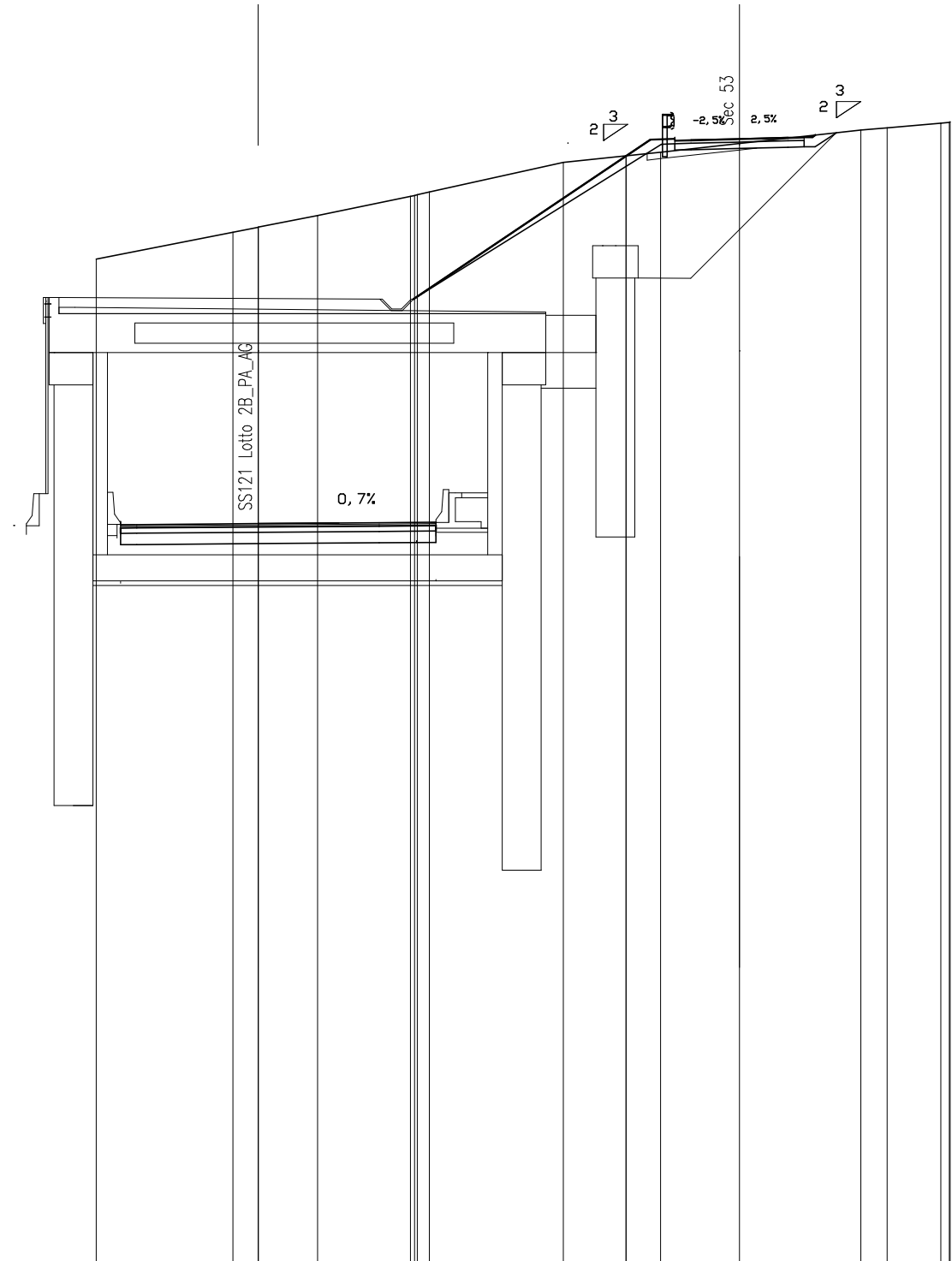
SEZIONE N. : 67.A
 QT. PROGETTO : 563.00
 DIST.PROG. : 1334.78
 DIST.PREC. : 0.84
 DIST.SUCC. : 19.83



SCAVI E BONIFICHE SEC 53	
STERRO	0.96 mq
SCOTICO	3.39 m
RILEVATI SEC 53	
RILEVATO	0.16 mq
TERRENO VEGETALE	9.95 m
SOVRAST. STRADALE SEC 53	
USURA	4.00 m
BINDER	4.00 m
MISTO GRANULARE	4.00 m

SEZIONE N. : 1579
 QT. PROGETTO : 552.84
 DIST.PROG. : 31565.07

SEZIONE N. : 68
 QT. PROGETTO : 564.73
 DIST.PROG. : 1354.61
 DIST.PREC. : 19.83
 DIST.SUCC. : 20.36



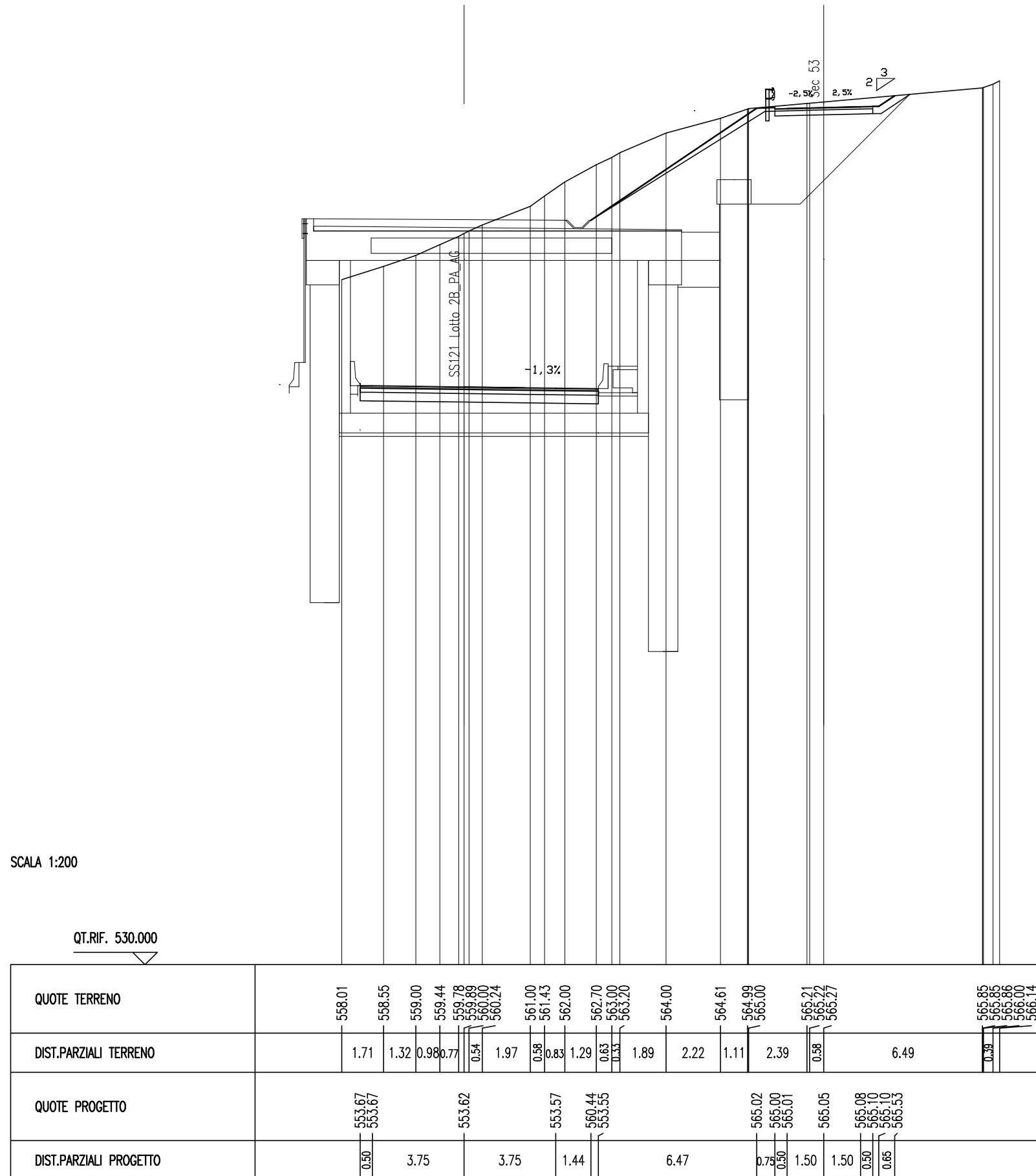
SCALA 1:200

QT.RIF. 530.000

QUOTE TERRENO	561.01	561.84	562.00	562.36	562.96	563.00	563.08	564.00	564.20	564.32	564.59	565.00	565.07	565.21	565.24	565.25
DIST.PARZIALI TERRENO		4.23	0.77	1.83	2.87	0.38	4.14	1.93	1.07	2.43	3.75	0.81	1.66			
QUOTE PROGETTO	552.81	552.81	552.84	552.87	559.77	552.88	564.70	564.68	564.69	564.73	564.77	564.78	564.78	564.78	564.84	
DIST.PARZIALI PROGETTO	0.50	3.75	3.75	1.06	0.69	6.63	0.72	0.50	1.50	1.50	0.50					

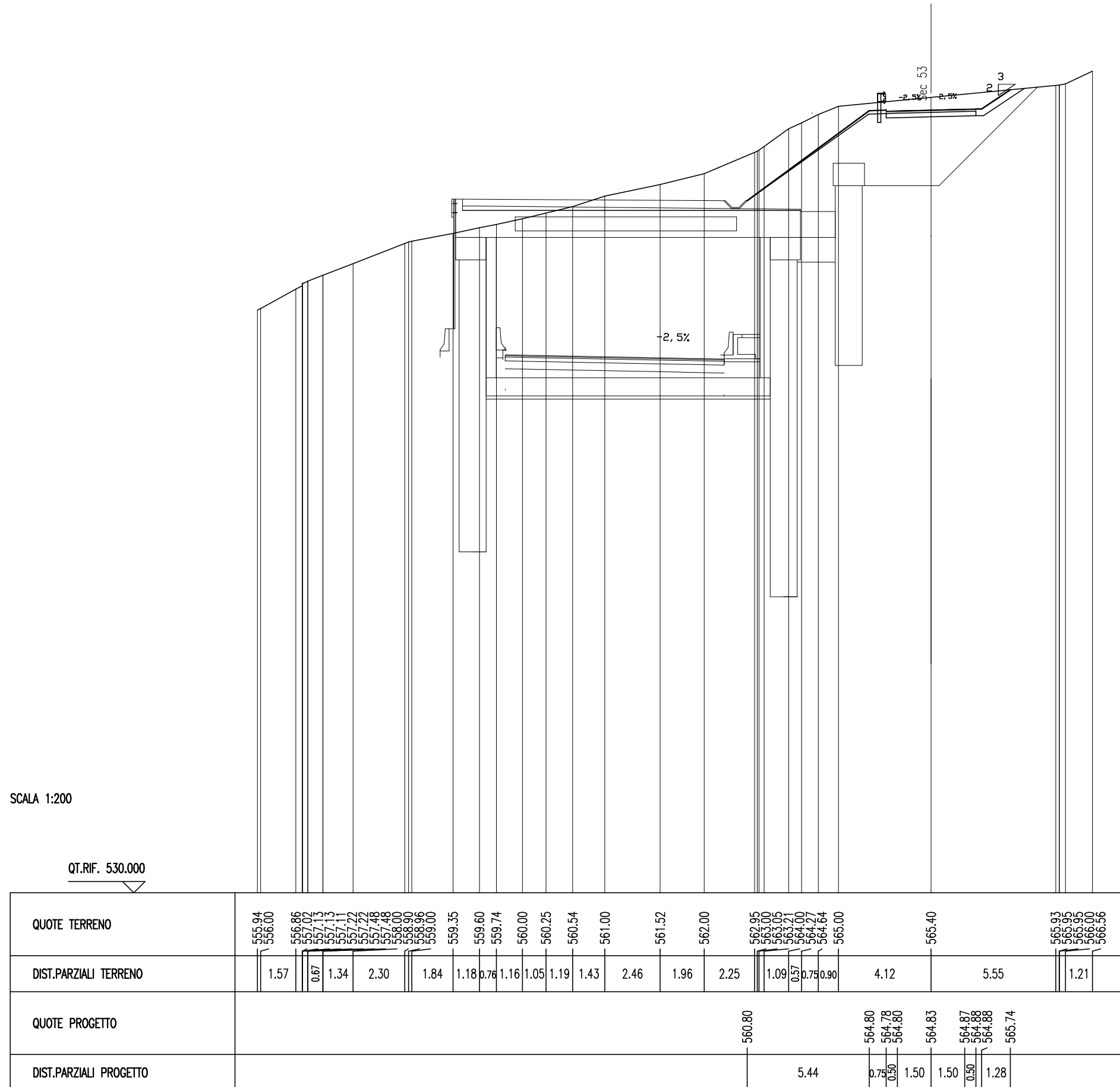
SCAVI E BONIFICHE SEC 53	
STERRO	3.07 mq
RILEVATI SEC 53	
TERRENO VEGETALE	9.96 m
SOVRAST. STRADALE SEC 53	
USURA	4.00 m
BINDER	4.00 m
MISTO GRANULARE	4.00 m

SEZIONE N. : 1580 SEZIONE N. : 69
 QT. PROGETTO : 553.62 QT. PROGETTO : 565.05
 DIST.PROG. : 31585.23 DIST.PROG. : 1374.97
 DIST.PREC. : 20.36
 DIST.SUCC. : 6.55



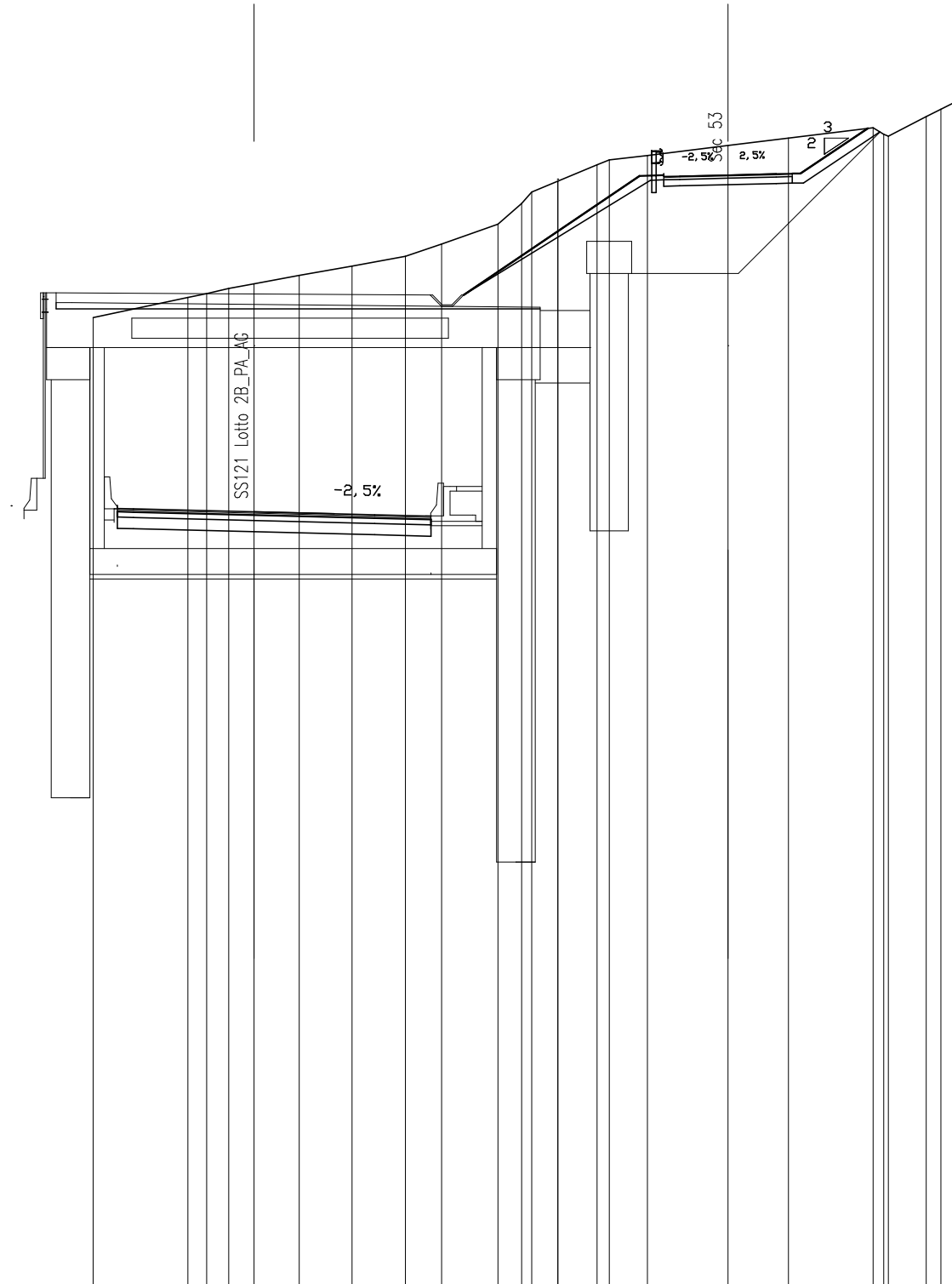
SCAVI E BONIFICHE SEC 53	
STERRO	13.45 mq
RILEVATI SEC 53	
TERRENO VEGETALE	9.29 m
SOVRAST. STRADALE SEC 53	
USURA	4.00 m
BINDER	4.00 m
MISTO GRANULARE	4.00 m

SEZIONE N. : 69.A
 QT. PROGETTO : 564.83
 DIST.PROG. : 1381.52
 DIST.PREC. : 6.55
 DIST.SUCC. : 5.58



SCAVI E BONIFICHE SEC 53	
STERRO	11.51 mq
RILEVATI SEC 53	
TERRENO VEGETALE	10.12 m
SOVRAST. STRADALE SEC 53	
USURA	4.00 m
BINDER	4.00 m
MISTO GRANULARE	4.00 m

SEZIONE N. : 1580.A SEZIONE N. : 69.B
 QT. PROGETTO : 554.06 QT. PROGETTO : 564.53
 DIST.PROG. : 31597.40 DIST.PROG. : 1387.09
 DIST.PREC. : 5.58
 DIST.SUCC. : 7.93



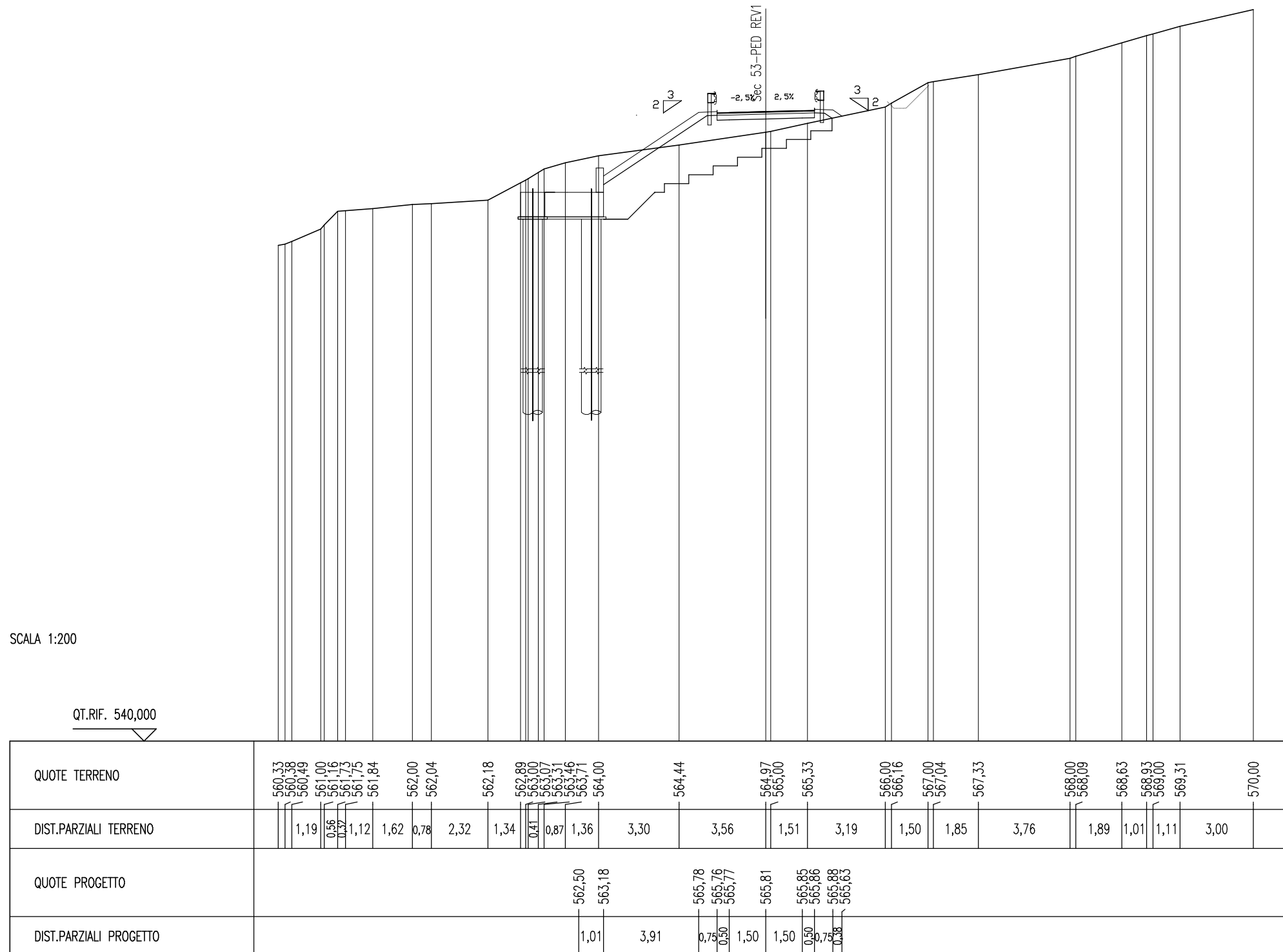
SCALA 1:200

QT.RIF. 530.000

QUOTE TERRENO	560.10	560.72	560.84	561.00	561.15	561.41	561.69	562.00	562.39	563.00	563.64	564.00	564.34	564.65	565.00	565.14	565.45	565.68	566.00	565.80	565.74	566.34	566.57	566.84	
DIST.PARZIALI TERRENO	2.94	0.58	0.88	0.79	1.41	1.64	1.65	1.13	1.75	0.73	0.81	1.22	0.38	1.19	2.50	1.88	2.64	0.33	1.17	0.46	0.55				
QUOTE PROGETTO	554.17	554.15			554.06		553.97		553.92	560.80				564.50	564.48	564.49	564.53	564.57	564.58	564.58				565.98	
DIST.PARZIALI PROGETTO	0.50	3.75			3.75		1.75	1.02		5.47				0.75	0.50	1.50	1.50	0.50	2.10						

SCAVI E BONIFICHE SEC53	
STERRO	12,61 mq
RILEVATI SEC53	
RILEVATO	14,89 mq
TERRENO VEGETALE	6,64 m
SOVRAST. STRADALE SEC53	
USURA	4,00 m
BINDER	4,00 m
MISTO GRANULARE	4,00 m

SEZIONE N. : 75.A
 QT. PROGETTO : 565,81
 DIST.PROG. : 1496,25
 DIST.PREC. : 3,21
 DIST.SUCC. : 15,96

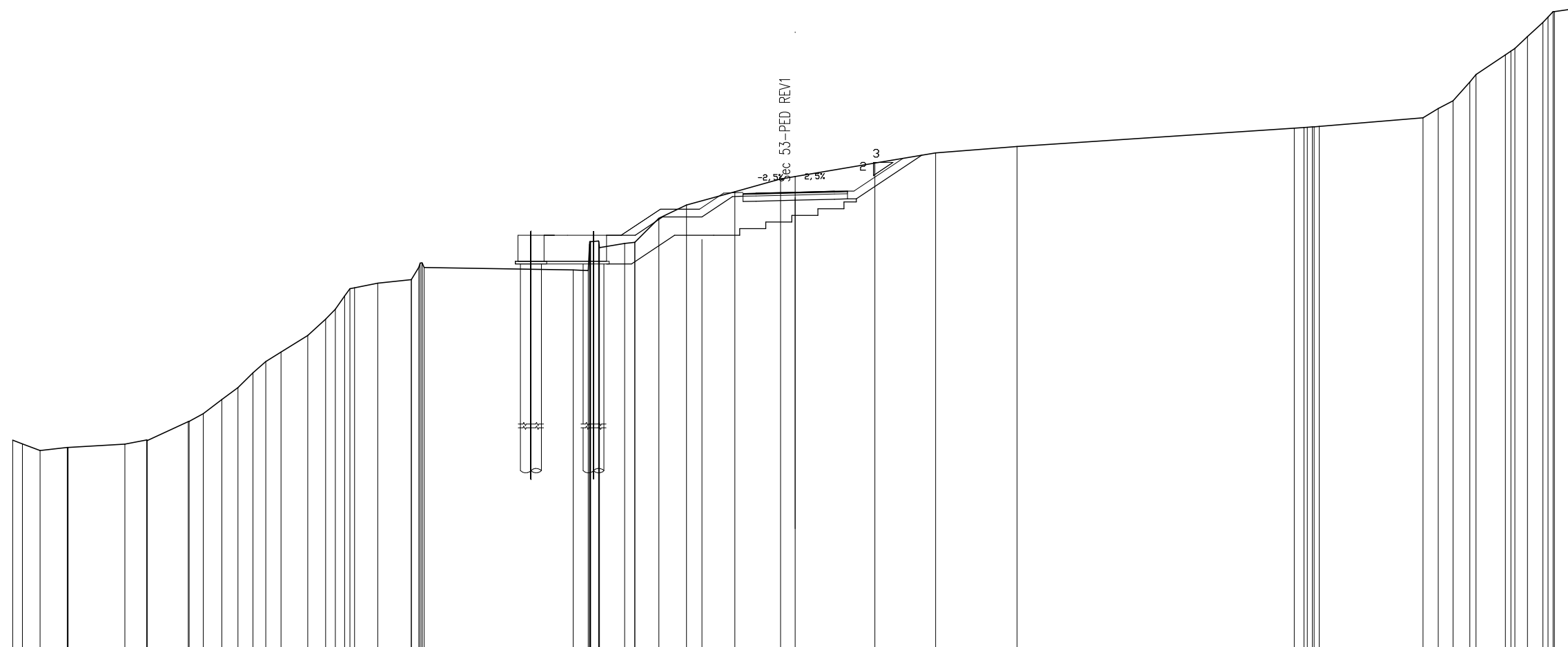


SCAVI E BONIFICHE SEC53	
STERRO	14,08 mq
RILEVATI SEC53	
RILEVATO	7,95 mq
TERRENO VEGETALE	8,24 m
SOVRAST. STRADALE SEC53	
USURA	4,00 m
BINDER	4,00 m
MISTO GRANULARE	4,00 m

SEZIONE N. : 77
 QT. PROGETTO : 567,49
 DIST.PROG. : 1531,23
 DIST.PREC. : 11,04
 DIST.SUCC. : 2,44

SCALA 1:200

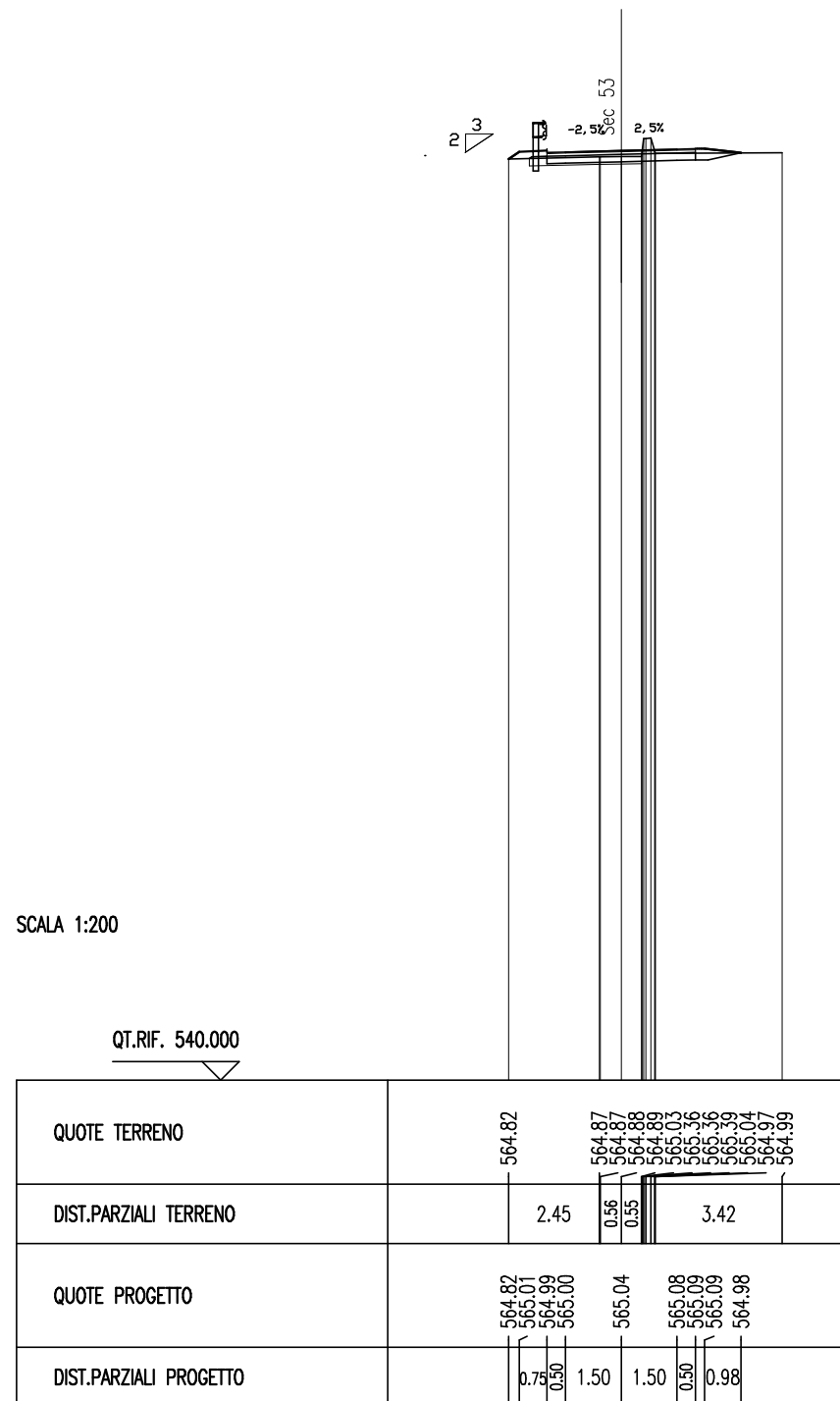
QT.RIF. 550,000



QUOTE TERRENO	557,98 557,84 557,59	557,70 557,70 557,71	557,83	557,99 557,99 557,96	558,69 558,71 559,00	559,54 560,00 560,57	561,00 561,37	562,00 562,62 563,00	563,51 563,79 563,82	564,00	564,14 564,61 564,78 564,78 564,61	564,51 564,49 565,47	565,99 565,60 565,62	565,99 565,36 565,53	565,57 566,49 567,00	567,44 567,49 567,45	567,49 568,00 568,09	568,61	569,00	569,24	569,95 569,97 569,98	570,00 570,00 570,02	570,35 570,70 571,00	571,72 572,00	572,76 573,00 573,46	574,00 574,21 574,41 574,42 574,54		
DIST.PARZIALI TERRENO	0,38 0,68	1,04	2,18	0,84	1,58	0,55 0,71 0,62	0,58 0,49 0,58	1,02 0,69 0,37	0,36 0,89	1,28	5,71	0,58 0,96 0,39	0,92	1,06	0,59 1,26	1,75	0,56	3,06	2,33	3,12	10,63	0,37 0,69 0,98	3,98	0,58 0,57 0,64	1,13	0,48 0,59 0,59	0,89	
QUOTE PROGETTO												565,84 565,84	566,84	566,84	567,46	567,44 567,49	567,45	567,49	567,52 567,54 567,54	568,79								
DIST.PARZIALI PROGETTO												0,56	1,50	1,50	0,92	0,75	0,50	1,49	1,51	0,50	1,88							

SCAVI E BONIFICHE SEC 53	
STERRO	0.90 mq
SCOTICO	3.04 m
RILEVATI SEC 53	
RILEVATO	0.02 mq
TERRENO VEGETALE	2.33 m
SOVRAST. STRADALE SEC 53	
USURA	4.00 m
BINDER	4.00 m
MISTO GRANULARE	4.00 m

SEZIONE N. : 82
 QT. PROGETTO : 565.04
 DIST.PROG. : 1590.39
 DIST.PREC. : 19.58
 DIST.SUCC. : 2.28

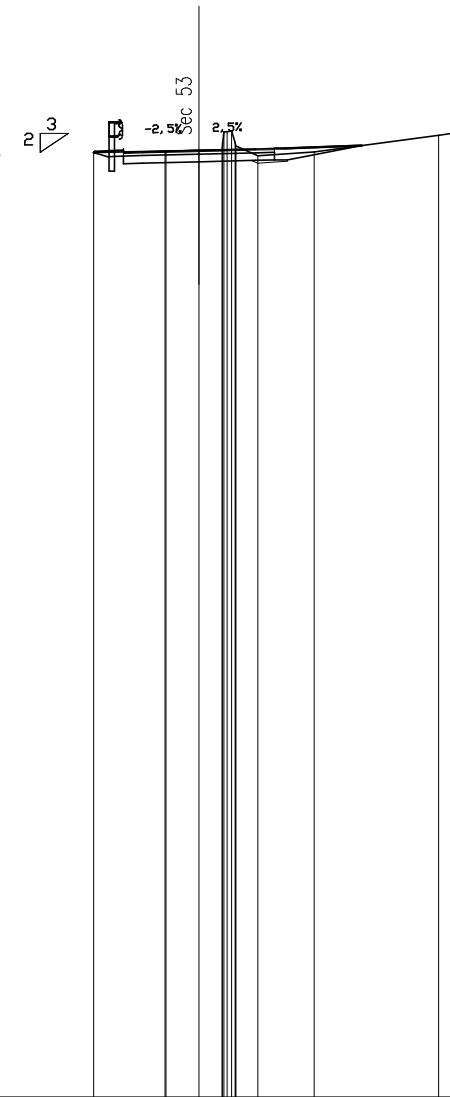


SCAVI E BONIFICHE SEC 53	
STERRO	1.54 mq
SCOTICO	0.95 m
RILEVATI SEC 53	
TERRENO VEGETALE	3.11 m
SOVRAST. STRADALE SEC 53	
USURA	4.00 m
BINDER	4.00 m
MISTO GRANULARE	4.00 m

SEZIONE N. : 83
 QT. PROGETTO : 565.04
 DIST.PROG. : 1592.67
 DIST.PREC. : 2.28
 DIST.SUCC. : 17.02

SCALA 1:200

QT.RIF. 540.000



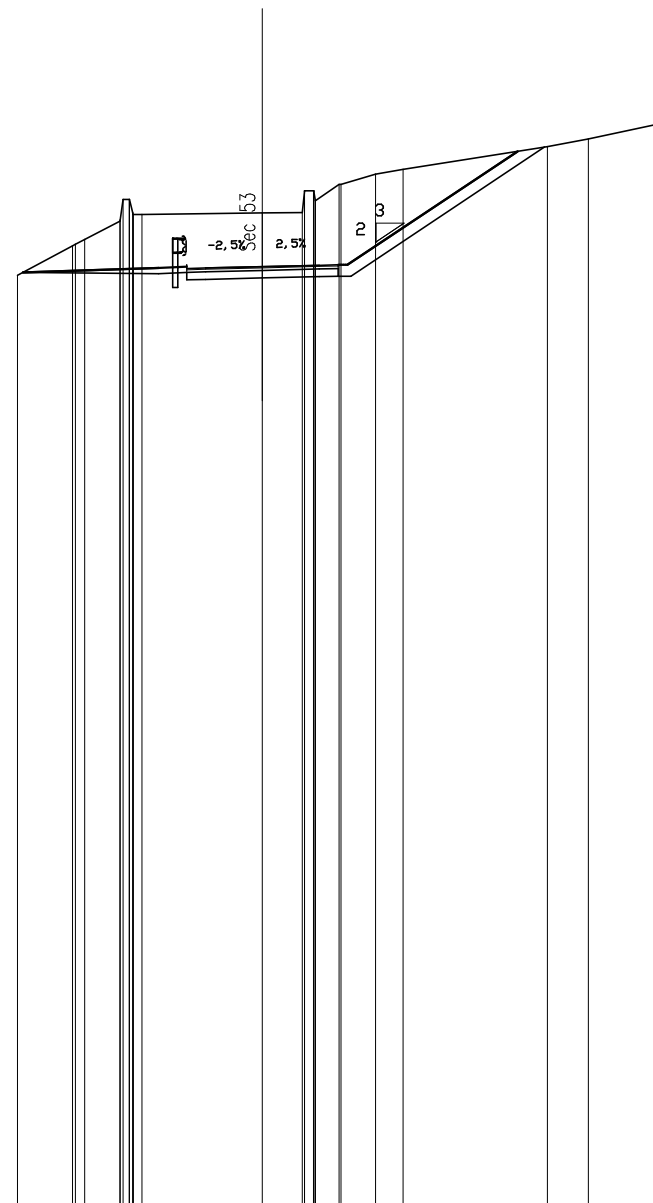
QUOTE TERRENO	564.99	565.03	565.04	565.05	565.21	565.54	565.56	565.72	565.16	564.90	565.00	565.44	565.54
DIST.PARZIALI TERRENO	1.89	0.87	0.61	0.58	1.49	3.29	0.65						
QUOTE PROGETTO	564.99	565.01	564.99	565.00	565.04	565.08	565.09	565.09	565.17				
DIST.PARZIALI PROGETTO	0.75	0.50	1.50	1.50	0.50	2.06							

SCAVI E BONIFICHE SEC 53	
STERRO	19.48 mq
RILEVATI SEC 53	
TERRENO VEGETALE	10.00 m
SOVRAST. STRADALE SEC 53	
USURA	4.00 m
BINDER	4.00 m
MISTO GRANULARE	4.00 m

SEZIONE N. : 84
 QT. PROGETTO : 564.82
 DIST.PROG. : 1609.69
 DIST.PREC. : 17.02
 DIST.SUCC. : 1.33

SCALA 1:200

QT.RIF. 540.000



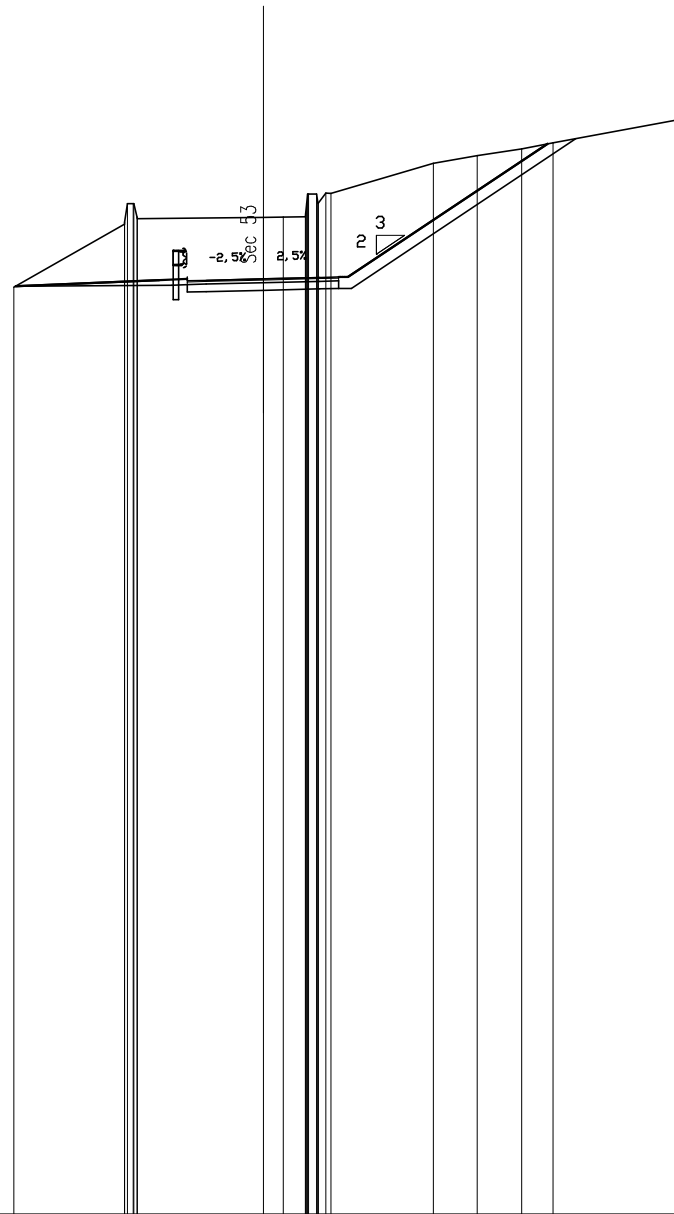
QUOTE TERRENO	564.60	565.38	565.47	565.54	566.00	566.60	566.26	566.22	566.20	566.74	566.66	566.81	566.83	566.81	566.57	567.00	567.27	567.40	568.00	568.20	568.64	
DIST.PARZIALI TERRENO	1.45	0.94			3.19				1.06	0.62	0.92	0.73		3.81					1.09	2.06		
QUOTE PROGETTO	564.67				564.79	564.77	564.79		564.82	564.86	564.87	564.87							567.88			
DIST.PARZIALI PROGETTO		3.59			0.75	0.50	1.50		1.50	0.50				4.50								

SCAVI E BONIFICHE SEC 53	
STERRO	22.88 mq
RILEVATI SEC 53	
TERRENO VEGETALE	11.13 m
SOVRAST. STRADALE SEC 53	
USURA	4.00 m
BINDER	4.00 m
MISTO GRANULARE	4.00 m

SEZIONE N. : 85
 QT. PROGETTO : 564.74
 DIST.PROG. : 1612.33
 DIST.PREC. : 1.30
 DIST.SUCC. : 12.60

SCALA 1:200

QT.RIF. 540.000



QUOTE TERRENO	564.52	566.19	566.24	566.73	566.72	566.73	566.37	566.37	566.38	566.48	566.42	566.98	566.98	566.76	566.73	567.01	567.80	568.00	568.18	568.34	568.95
DIST.PARZIALI TERRENO		2.92		3.33			0.53		0.58			2.71		1.16	1.17	0.83			3.36		
QUOTE PROGETTO	564.54		564.71	564.69	564.70		564.74		564.78	564.79	564.79								568.31		
DIST.PARZIALI PROGETTO		3.79	0.75	0.50		1.51		1.49		0.50				5.28							

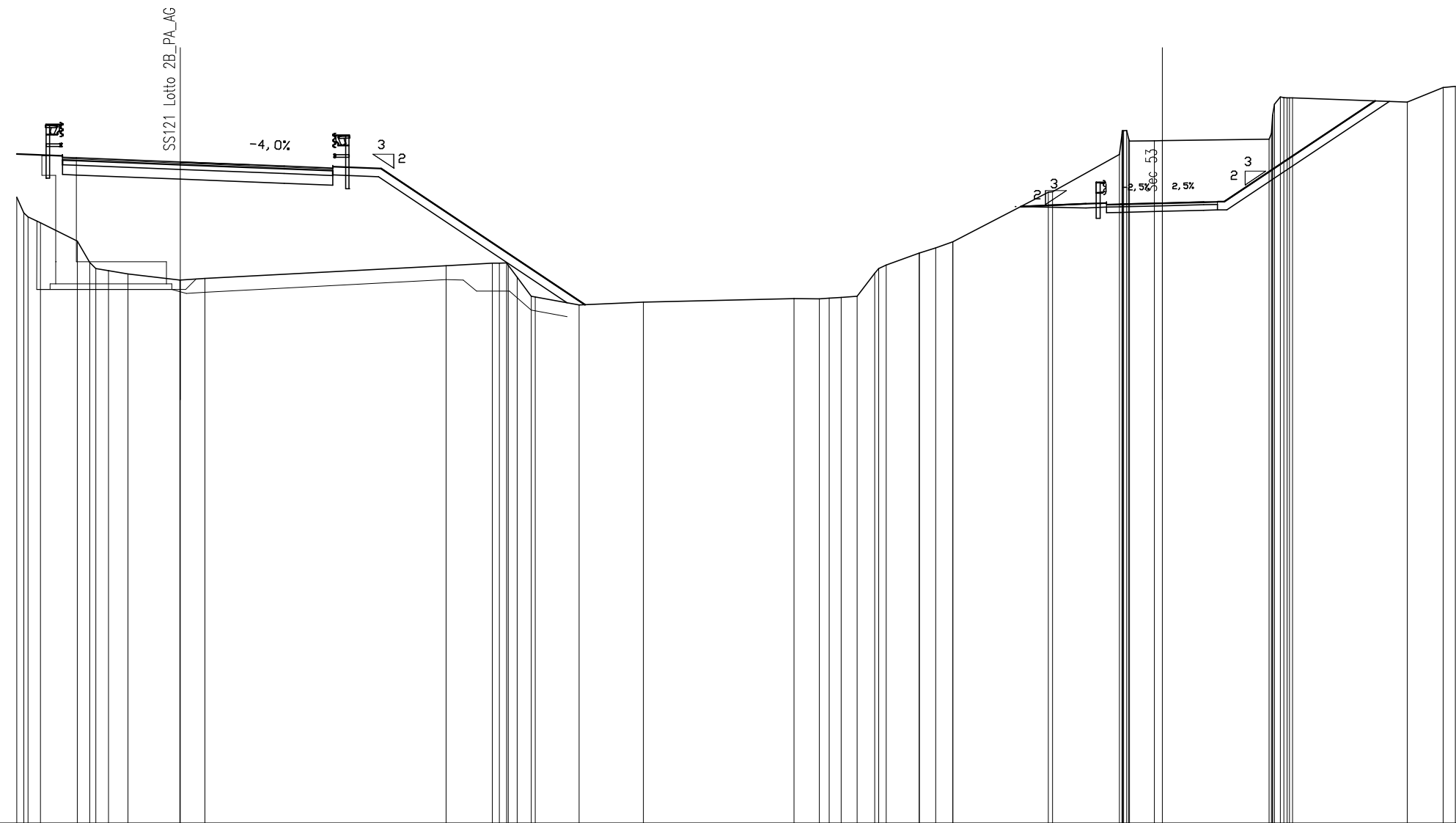
SCAVI E BONIFICHE SEC 53	
STERRO	22.87 mq
RILEVATI SEC 53	
TERRENO VEGETALE	9.89 m
SOVRAST. STRADALE SEC 53	
USURA	4.00 m
BINDER	4.00 m
MISTO GRANULARE	4.00 m

SEZIONE N. : 1593A
 QT. PROGETTO : 563.84
 DIST.PROG. : 31858.11

SEZIONE N. : 88
 QT. PROGETTO : 562.36
 DIST.PROG. : 1646.65
 DIST.PREC. : 14.20
 DIST.SUCC. : 7.22

SCALA 1:200

QT.RIF. 540.000



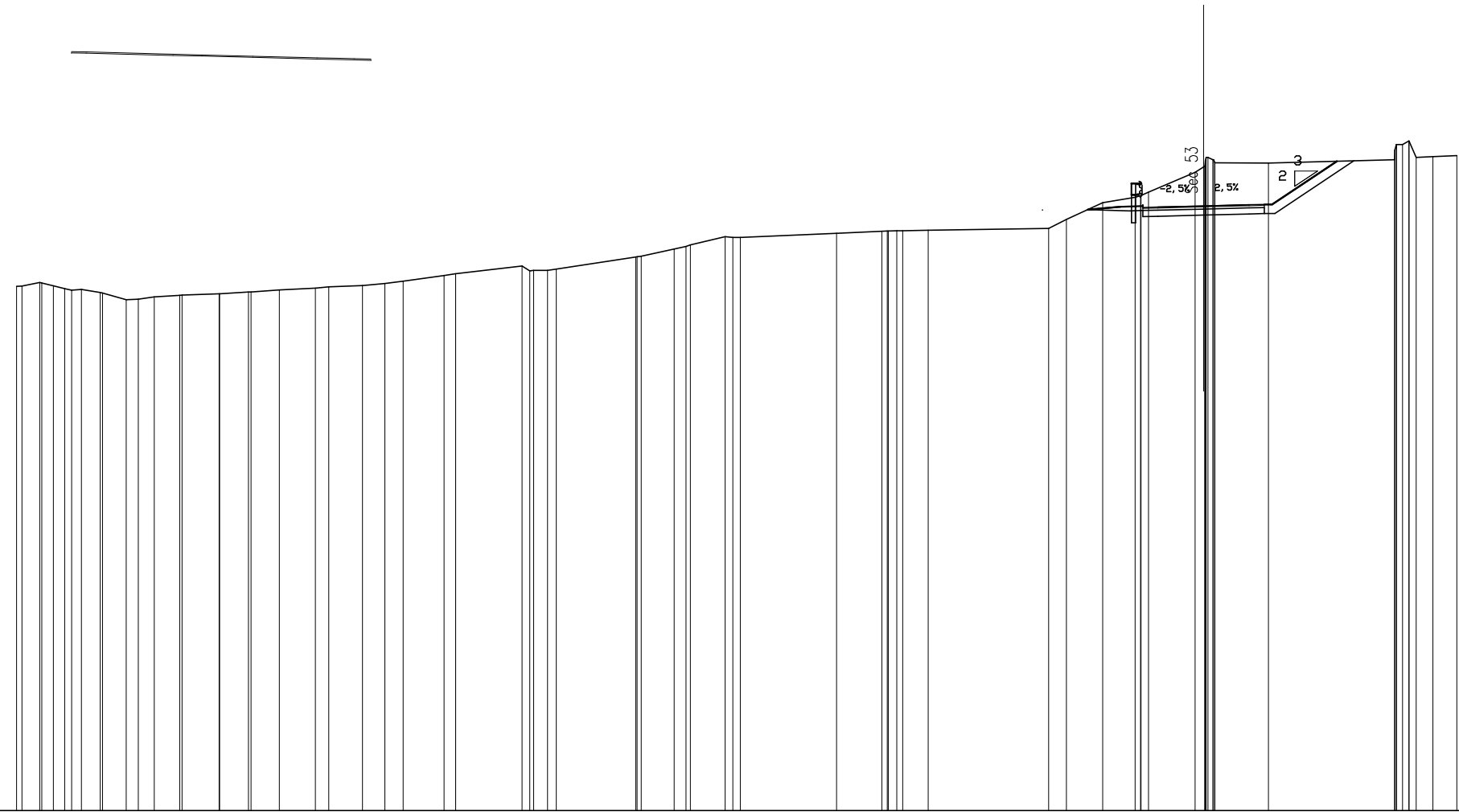
QUOTE TERRENO	562.57	562.00	561.88	561.65	560.99	560.21	559.97	559.80	559.58	559.59	559.64	560.10	560.19	560.20	560.12	559.66	559.00	558.98	558.69	558.79	558.91	558.91	558.81	558.96	559.00	559.62	560.00	560.12	560.65	560.75	560.97	562.74	562.76	564.11	564.83	564.97	564.97	564.97	564.70	564.59	564.60	564.61	564.67	564.86	565.92	565.92	566.18	566.16	566.16	566.15	566.00	566.53	566.57
DIST.PARZIALI TERRENO	0.45	1.33	0.45	0.46	0.70	1.87	0.88	8.71	1.67	0.51	1.58	2.32	5.44	0.91	0.38	0.43	0.57	0.64	1.19	0.60	0.82	3.45	2.41	0.90	3.86	4.14	1.30	0.44																									
QUOTE PROGETTO	564.01	563.99	563.84	563.69	563.62	563.60	558.70	562.23	562.33	562.31	562.32	562.36	562.40	562.41	562.41	566.04																																					
DIST.PARZIALI PROGETTO	0.50	3.75	3.75	1.75	1.75	7.36	15.73	2.34	0.75	0.50	1.51	1.49	0.50	5.44																																							

SCAVI E BONIFICHE SEC 53	
STERRO	8.98 mq
RILEVATI SEC 53	
TERRENO VEGETALE	4.63 m
SOVRAST. STRADALE SEC 53	
USURA	4.00 m
BINDER	4.00 m
MISTO GRANULARE	4.00 m

SEZIONE N. : 90
 QT. PROGETTO : 559.89
 DIST.PROG. : 1667.67
 DIST.PREC. : 9.68
 DIST.SUCC. : 1.32

SCALA 1:200

QT.RIF. 540.000



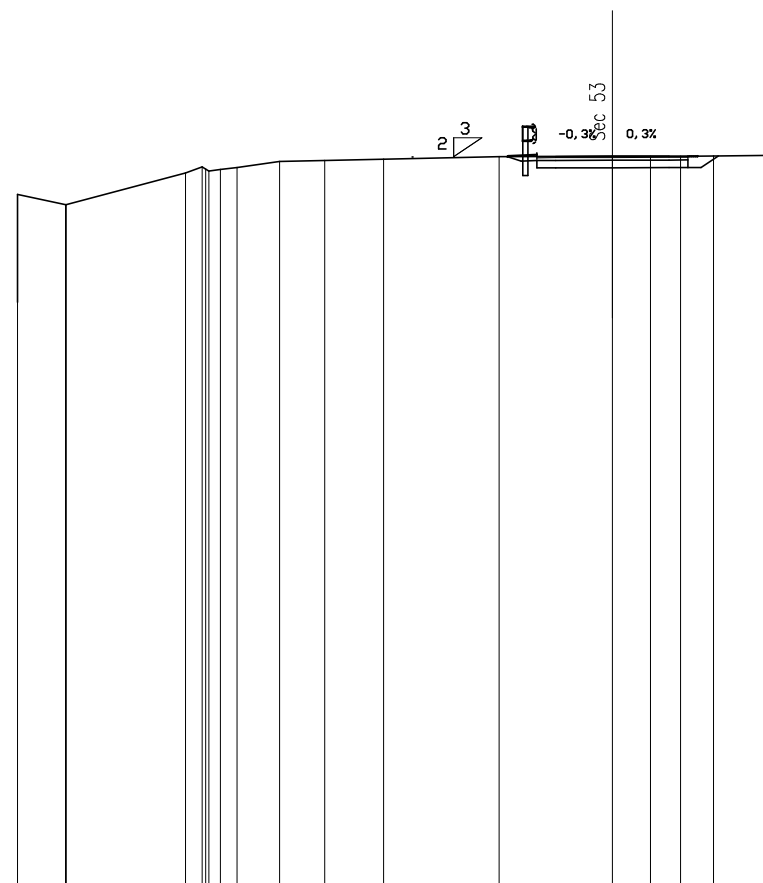
QUOTE TERRENO	557.24 557.35 557.36 557.36 557.26 557.17 557.12 557.14 557.04 557.03 557.00 556.80 556.65 556.90 556.95 556.95 557.00 557.06 557.06 557.13 557.19 557.19 557.23 557.27 557.34 557.42 557.60 557.66 557.91 557.75 557.77 557.77 557.81 558.21 558.22 558.24 558.47 558.56 558.61 558.88 558.86 558.86 558.99 559.06 559.07 559.07 559.08 559.09 559.15 559.44 560.00 560.18 560.22 560.23 560.34 561.00 561.17 561.20 561.26 561.26 561.48 561.41 561.31 561.30 561.41 561.73 561.91 561.91 561.91 562.03 562.14 562.14
DIST.PARZIALI TERRENO	0.59 0.38 0.37 0.37 0.61 0.77 0.40 0.53 0.83 1.22 0.95 0.93 1.18 0.44 1.11 0.74 0.60 1.35 0.38 2.19 0.45 2.61 1.09 0.38 1.14 3.17 1.49 0.84 3.96 0.58 1.20 1.07 1.53 1.76 4.15 0.55 0.79
QUOTE PROGETTO	559.77 559.86 559.84 559.85 559.89 559.93 559.94 559.94 561.36
DIST.PARZIALI PROGETTO	1.06 0.75 0.50 1.50 1.50 0.50 2.13

SCAVI E BONIFICHE SEC 53	
STERRO	1.44 mq
RILEVATI SEC 53	
TERRENO VEGETALE	1.03 m
SOVRAST. STRADALE SEC 53	
USURA	4.00 m
BINDER	4.00 m
MISTO GRANULARE	4.00 m

SEZIONE N. : 91.A
 QT. PROGETTO : 559.28
 DIST.PROG. : 1681.18
 DIST.PREC. : 10.18

SCALA 1:200

QT.RIF. 540.000



QUOTE TERRENO	558.27	558.00	558.00	558.00	558.84	559.00	558.94	558.89	558.83	558.98	559.14	559.17	559.20	559.27	559.28	559.28	559.28	559.29	559.31	559.34
DIST.PARZIALI TERRENO	1.27	3.16	0.44	0.44	1.12	1.20	1.56	3.06	3.00	1.01	0.79	0.87	1.53							
QUOTE PROGETTO														559.27	559.27	559.27	559.28	559.28	559.28	559.28
DIST.PARZIALI PROGETTO														0.75	0.90	1.50	1.50	0.50		