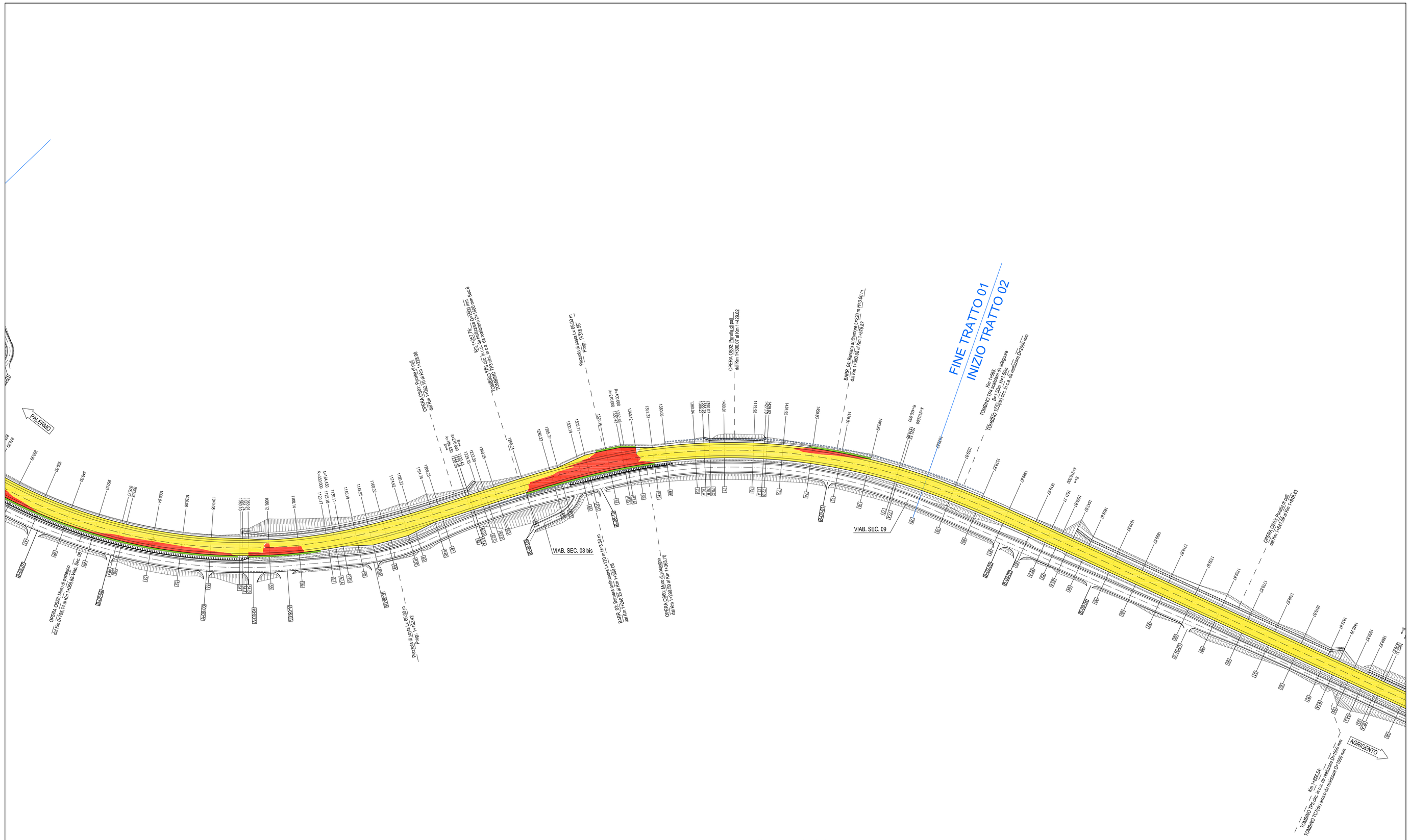

TOMBINI			
ID	PROGR.	LUNGH.	DESCRIZIONE
TP 3	1+257,78	33,28	Circolare in c.a. da realizzare D=1500 mm Viab. Principale Circolare in c.a. da realizzare D=1500 mm Viab. Sec 09
TP 4 TC 5	1+565,00	18,50 16,43	Scatolare da sdoganare B=1,5m H=1,5m Viab. Principale Circolare in c.a. da realizzare D= 2000 Viab. Sec. 09
TP 5 TC 7	1+856,54	15,53 19,00	Circolare in c.a.da realizzare D= 1000 Viab. Viab. Principale ARMCO da realizzare D= 1000 Viab. Sec. 10

OPERE DI CONTENIMENTO				
ID	PROGR. INIZ.	PROGR. FIN.	LUNGH.	DESCRIZIONE
OS/80	0+958,28	0+942,23	72,00	Muro di sostegno (Viab. Sec. 09-09)
OS/01	1+062,10	1+228,98	165,76	Paratia di pali
OS/02	1+390,07	1+426,02	40,20	Paratia di pali
OS/03	1+647,69	1+849,43	201,74	Paratia di pali
OS/04	1+869,87	1+929,88	62,60	Paratia di pali
OS/98	0+785,14	1+066,88	288,00	Muro di sostegno (Viab. Sec. 08)

BARRIERE ANTIRUMORE				
ID	PROGR. INIZ.	PROGR. FIN.	LUNGH.	DESCRIZIONE
BARR_03	1+240,25	1+380,08	120,00	Barriera antirumore H=3,50 m
BARR_04	1+360,08	1+570,87	120,00	Barriera antirumore H=3,00 m

VIABILITA' COMPLANARE			
ID	TIPOLOGIA	LUNGH.	DESCRIZIONE
VS/08	7 metri	987,55	Nuova
VS/08 B/S	4 metri	46,97	Nuova
VS/9	7 metri	411,58	Nuova
VS/10	4 metri	1868,56	Nuova

TIPO	NUMERO	
A	5	ACCESSI SU COMPLANARI
B	8	

SEZIONE TIPO Lotto 2A Asse principale Sterro / Riporto



DIVISIONE WBS	Superficie in RIPORTO (mq)	Superficie in STERRO (mq)	Estensione Misto Cementato (m)
TRATTO 01 Lotto 2A	2031,000	7221	525
TRATTO 02 Lotto 2A	147,000	9522	65

QUADRO DI UNIONE - Scala 1:100.000

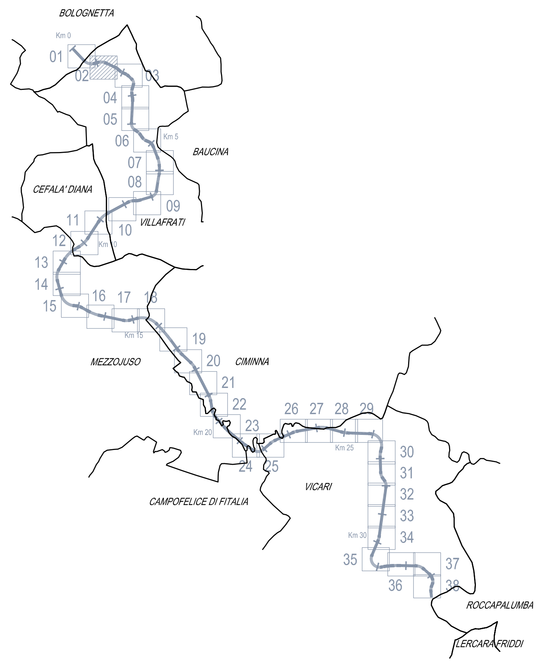

Scala 1:1.000

0 10 20 30 40 50 100 m

N

ANAS S.p.A.
DIREZIONE REGIONALE PER LA SICILIA

PA17/08
Affidamento a Contraente Generale dei "Lavori di ammodernamento del tratto Palermo - Lercara Friddi, lotto funzionale dal km 14,4 (km. 0,0 del Lotto 2) compreso il tratto di raccordo della rotatoria Bolognetta, al km 48,0 (km. 33,6 del Lotto 2 - Svincolo Manganaro incluso) compresi i raccordi con le attuali SS n.189 e SS n.121

Bolognetta S.c.p.a.

Contraente Generale: Ing. Pierfrancesco Pugliesi
Bolognetta S.c.p.a.

- PERIZIA DI VARIANTE N.1 -

Il Responsabile Ambientale: Dr. Claudio Lamboni

Titolo elaborato:

PROGETTO DELL'INFRASTRUTTURA
VIABILITA' PRINCIPALE
PLANIMETRIE
Planimetria della pavimentazione stradale con dettaglio superfici in sterro/riporto-Tav. 2/38

Codice Unico Progetto (CUP) : F41B03000230001

Codice elaborato: PA17/08	OPERA	ARGOMENTO	DOC. E PROG.	FASE	REVISIONE
	P V	V P	N 0 0 2	5	0

CARTELLA:	FILE NAME:	NOTE:	PROT.	SCALA:
0 6	PVVPN002_50_0137.DWG	1=1	4 1 3 7	1:1.000

REV.	DESCRIZIONE	DATA	REDATTO	VERIFICATO	APPROVATO
5					
4					
3					
2					
1					
0	PRIMA EMISSIONE	Novembre 2015	M.Mancone	S. Fortino	D. Tironi

A.T.I. Progettisti : Capogruppo: POLITECNICA INGEGNERIA E ARCHITETTURA Viale Amendola, 6 - 50121 Firenze tel 055/2001660 fax 055/2344556 e-mail pol80@politecnica.it

Mandante: ACS ingegneri Via Cateratta,285c - 59100 Prato tel 0574.527864 fax 0574.568066 E-mail acs@acsingegneri.it

Il Progettista Responsabile: Ing. Marcello Mancone
DOTT. ING. MARCELLO MANCONE N. 3723 ORDINE DEGLI INGEGNERI DELLA PROVINCIA DI FIRENZE

Il Geologo: dott. Pietro Accoti Gil
DOTT. PIETRO ACCOTI GIL N. 72

Il Coordinatore per la Sicurezza in fase di esecuzione: Ing. Francesco Cocciante
Il Coordinatore per la sicurezza in fase di Esecuzione Ing. Francesco Cocciante

Il Direttore dei Lavori: Ing. Sandro Favero
Il Direttore dei Lavori Ing. Sandro Favero

ANAS S.p.A.
DATA: PROTOCOLLO:
VISTO: IL RESPONSABILE DEL PROCEDIMENTO
Dott. Ing. Ettore de Cesbron de la Grennelais

CODICE PROGETTO L O 4 1 0 C E 1 1 0 1