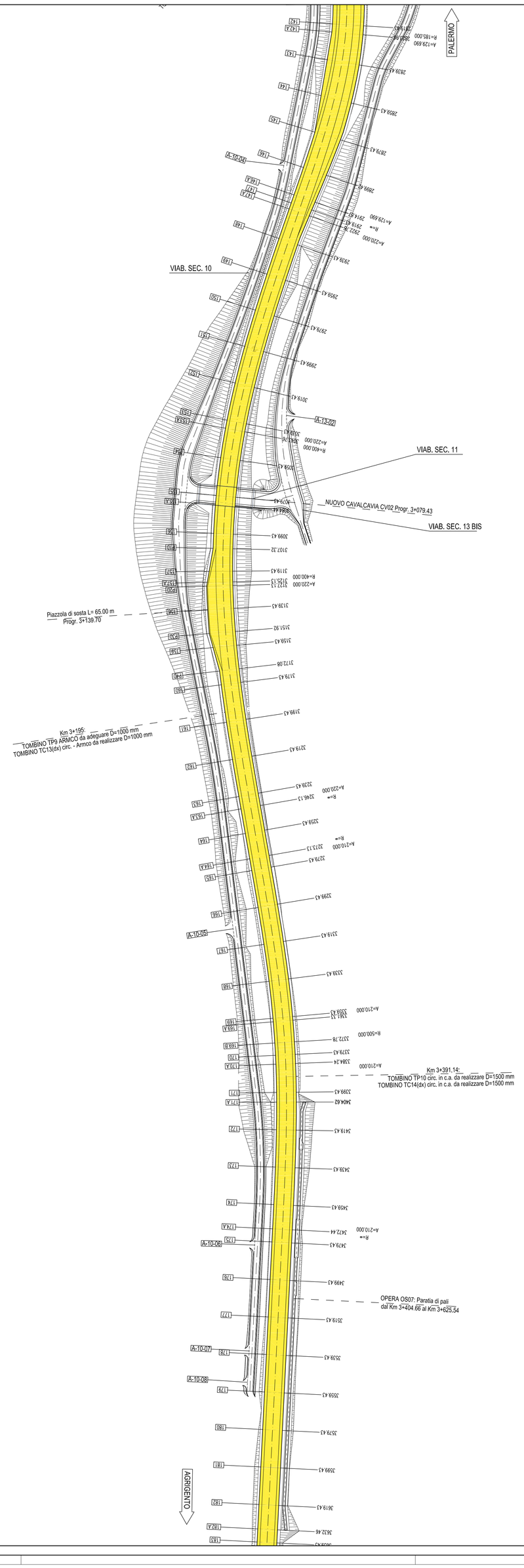

Comune di Villafrati

CAVALCAVIA			
ID	PROGR.	LUNGH.	DESCRIZIONE
CV02	3+079.43	29,00	Nuovo Cavalcavia - Viab. Sec. 11 Impalcato acciaio/c.a. n. 3 travi a T
TOMBINI			
ID	PROGR.	LUNGH.	DESCRIZIONE
TP 9	3+195,00	17,40	Tombino esistente da mantenere Viab. Principale
TC 13		12,12	ARMCO da realizzare D= 1000 Viab. Sec. 10
TP 10	3+391,14	16,31	Circolare in c.a. da sostituire D= 1500 mm Viab. Principale
TC 14		16,43	Circolare in c.a. da realizzare D= 1500 Viab. Sec. 10
OPERE DI CONTENIMENTO			
ID	PROGR. INIZ.	PROGR. FIN.	LUNGH.	DESCRIZIONE
OS07	3+404,66	3+625,54	226,60	Paratia di pali
VIABILITA' COMPLANARE			
ID	TIPOLOGIA	LUNGH.	DESCRIZIONE
VS 10	4 metri	1998,06	Nuova
VS11	9 metri	59,76	Nuova (Cavalcavia)
VS13	4 metri	420,28	Nuova
VS13 BIS	4 metri	20,68	Adeguamento
TIPO	**NUMERO**		
A	6		ACCESSI SU COMPLANARI
B	0		

QUADRO DI UNIONE - Scala 1:100.000

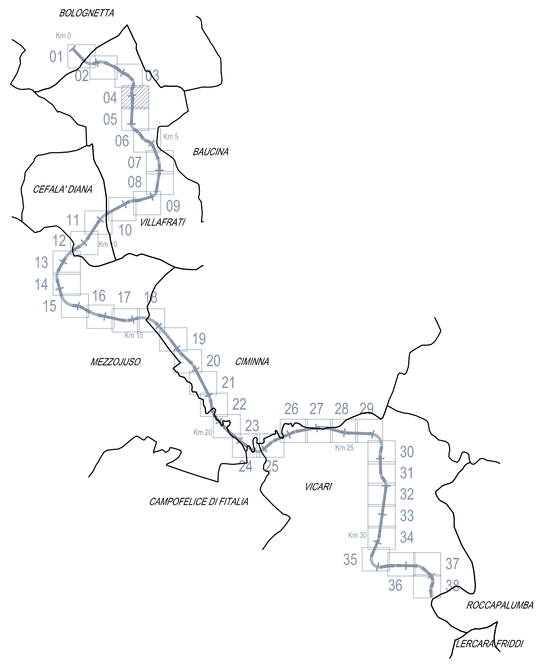

Scala 1:1.000

0 10 20 30 40 50 100 m

N

SEZIONE TIPO Lotto 2A Asse principale Sterro / Riporto

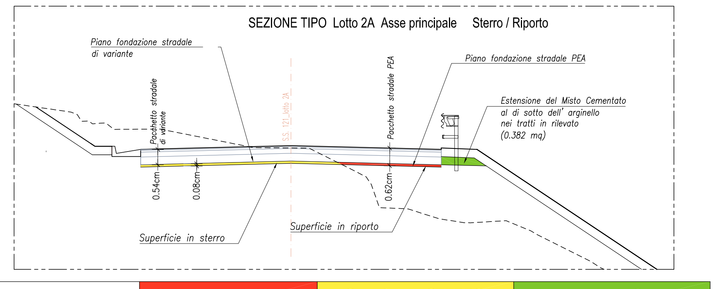

DIVISIONE WBS	Superficie in RIPORTO (mq)	Superficie in STERRO (mq)	Estensione Misto Cementato (m)
TRATTO 03 Lotto 2A	387	14915	135

ANAS S.p.A.
DIREZIONE REGIONALE PER LA SICILIA

PA17/08

Affidamento a Contraente Generale dei "Lavori di ammodernamento del tratto Palermo - Lercara Friddi, lotto funzionale dal km 14,4 (km. 0,0 del Lotto 2) compreso il tratto di raccordo della rotatoria Bolognetta, al km 48,0 (km. 33,6 del Lotto 2 - Svincolo Manganaro incluso) compresi i raccordi con le attuali SS n.189 e SS n.121

Bolognetta S.c.p.a.

Contraente Generale: Ing. Pierfrancesco Pugliesi
BOLOGNETTA S.c.p.a.

- PERIZIA DI VARIANTE N.1 -

Il Responsabile Ambientale: Dr. Giovanni Lombardo

Titolo elaborato:

PROGETTO DELL'INFRASTRUTTURA
VIABILITA' PRINCIPALE
PLANIMETRIE

Planimetria della pavimentazione stradale con dettaglio superfici in sterro/riporto-Tav. 4/38

Codice Unico Progetto (CUP): F41B03000230001

Codice elaborato: PA17/08	OPERA	ARGOMENTO	DOC. E PROG.	FASE	REVISIONE
	P V	V P	N 0 0 4	5	0

CARTELLA:	FILE NAME:	NOTE:	PROT.		SCALA:
0 6	PVVPN004_50_4137.DWG	1=1	4 1 3 7		1:1.000

REV.	DESCRIZIONE	DATA	REDATTO	VERIFICATO	APPROVATO
5					
4					
3					
2					
1					
0	PRIMA EMISSIONE	Novembre 2015	M.Mancone	S. Fortino	D. Tinini

A.T.I. Progettisti: Capogruppo: POLITECNICA INGEGNERIA E ARCHITETTURA
Viale Amendola, 6 - 50121 Firenze
tel 055/2001660 fax 055/2344656
e-mail ordf@politecnica.it

Mandante: ACS ingegneri
Via Catani,26/c - 59100 Prato
tel 0574.527884 fax 0574.568066
E-mail acs@acsingegneri.it

Il Progettista Responsabile
Ing. Marcello Mancone
ORDINE DEGLI INGEGNERI DELLA PROVINCIA DI PRATO
DOTT. ING. MARCELLO MANCONE N. 2723

Il Geologo
dott. Pietro Accoti Gil
ORDINE DEI GEOLOGI DELLA SICILIA
DOTT. PIETRO ACCOTI GIL n° 724

Il Coordinatore per la Sicurezza in fase di esecuzione:
Ing. Francesco Cocciante
Il Coordinatore per la sicurezza in fase di Esecuzione
Ing. Francesco Cocciante

Il Direttore dei Lavori:
Ing. Sandro Favero
Il Direttore dei Lavori
Ing. Sandro Favero

ANAS S.p.A.

DATA: PROTOCOLLO:

VISTO: IL RESPONSABILE DEL PROCEDIMENTO
Dott. Ing. Ettore de Cesbron de la Grennelais

CODICE PROGETTO: L O 4 1 0 C E 1 1 0 1