

Comune di Villafrati

OPERE DI REGIMAZIONE FLUVIALE			
ID	PROGR.	LUNGH.	DESCRIZIONE
SF03	3+799.00		Attraversamenti secondari. Ponte Agliastrazzo
OPERE DI PRESIDIO IDRAULICO			
ID	PROGR.		DESCRIZIONE
VP04	3+856.00		Vasca di trattamento n.4
TOMBINI			
ID	PROGR.	LUNGH.	DESCRIZIONE
TP 11	4+048.16	22,55	Circolare in c.a. da realizzare D= 1500 mm Viab. Principale
TP 12	4+269.00	21,06	ARMCO da adeguare D= 1500 Viab. Principale
TC 15		8,12	Circolare in c.a. da realizzare D= 1500 Viab. Sec. 14
OPERE DI CONTENIMENTO			
ID	PROGR. INIZ.	PROGR. FIN.	LUNGH.	DESCRIZIONE
OS08	3+959.43	4+039.43	100,00	Muro in terra rinforzata Dx
OS09	4+096.15	4+214.54	118,27	Paratia di pali
OS91	4+081.00	4+131.00	50,00	Opera provvisionale - Berlinese di micropali
VIABILITA' COMPLANARE			
ID	TIPOLOGIA	LUNGH.	DESCRIZIONE
VS14	4 metri	506,09	Nuova

TIPO	NUMERO	
A	3	ACCESSI SU COMPLANARI
B	0	

SEZIONE TIPO Lotto 2A Asse principale Sterro / Riporto

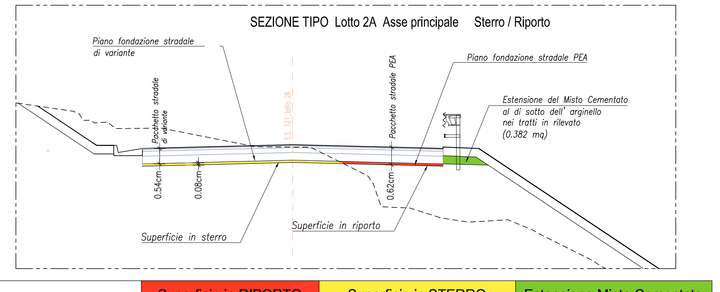

DIVISIONE WBS	Superficie in RIPORTO (mq)	Superficie in STERRO (mq)	Estensione Misto Cementato (m)
TRATTO 03 Lotto 2A	387	14915	135
TRATTO 04 Lotto 2A	2458	16448	517

QUADRO DI UNIONE - Scala 1:100.000

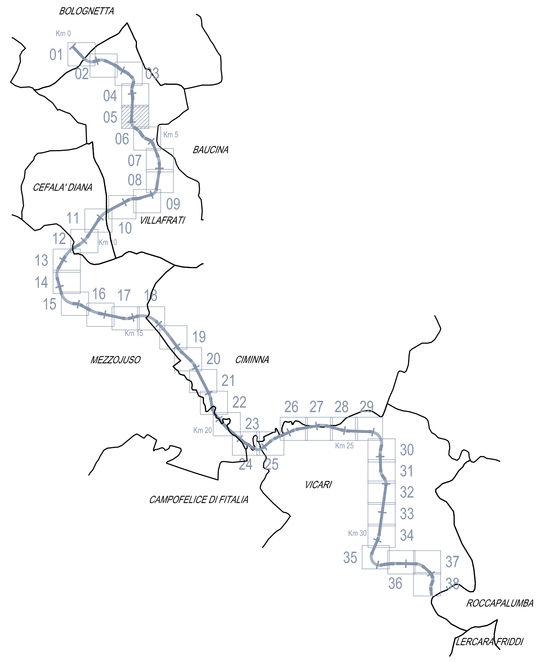

Scala 1:1.000

0 10 20 30 40 50 100 m

N

ANAS S.p.A.
DIREZIONE REGIONALE PER LA SICILIA

PA17/08
Affidamento a Contraente Generale dei "Lavori di ammodernamento del tratto Palermo - Lercara Friddi, lotto funzionale dal km 14,4 (km. 0,0 del Lotto 2) compreso il tratto di raccordo della rotatoria Bolognetta, al km 48,0 (km. 33,6 del Lotto 2 - Svincolo Manganaro incluso) comprese raccordi con le attuali SS n.189 e SS n.121

Bolognetta S.c.p.a.

Contraente Generale: Ing. Pierfrancesco Pagliri

- PERIZIA DI VARIANTE N.1 -

Il Responsabile Ambientale: Ing. Claudio Lambertz

Titolo elaborato:

PROGETTO DELL'INFRASTRUTTURA
VIABILITA' PRINCIPALE
PLANIMETRIE
Planimetria della pavimentazione stradale con dettaglio superfici in sterro/riporto-Tav. 5/38

Codice Unico Progetto (CUP) : F41B03000230001

Codice elaborato: PA17/08	OPERA	ARGOMENTO	DOC. E PROG.	FASE	REVISIONE
	P V	V P	N 0 0 5	5	0

CARTELLA:	FILE NAME:	NOTE:	PROT.	SCALA:
0 6	PVVPN005_00_4137.DWG	1=1	4 1 3 7	1:1.000

REV.	DESCRIZIONE	DATA	REDATTO	VERIFICATO	APPROVATO
5					
4					
3					
2					
1					
0	PRIMA EMISSIONE	Novembre 2015	M.Mancone	S. Fortino	D. Tironi

A.T.I. Progettisti: Capogruppo: POLITECNICA ingegneria e architettura
Viale Amendola, 6 - 50121 Firenze
tel 055/2201060 fax 055/2344856
e-mail polit@politecnica.it

Mandante: ACS ingegneri
Via Catani,26 - 59100 Prato
tel 0574.527864 fax 0574.568006
E-mail acs@acsingegneri.it

Il Progettista Responsabile
Ing. Marcello Mancone
ORDINE DEGLI INGEGNERI PROV. PRATO DOTT. ING. MARCELLO MANCONE N. 2723

Il Geologo
dott. Pietro Alcozzi Gil
ORDINE DEI GEOLOGI DELLA SICILIA DOTT. GEOL. PIETRO ALCOZZI GIL N. 728

Il Coordinatore per la Sicurezza in fase di esecuzione:
Ing. Francesco Cocciante
Il Coordinatore per la sicurezza in fase di Esecuzione
Ing. Francesco Cocciante

Il Direttore dei Lavori:
Ing. Sandro Favero
Il Direttore dei Lavori
ing. Sandro Favero

ANAS S.p.A.

DATA:	PROTOCOLLO:	VISTO: IL RESPONSABILE DEL PROCEDIMENTO
CODICE PROGETTO	L O 4 1 0 C E 1 1 0 1	*Dott. Ing. Ettore de Cesbron de la Grennelais*