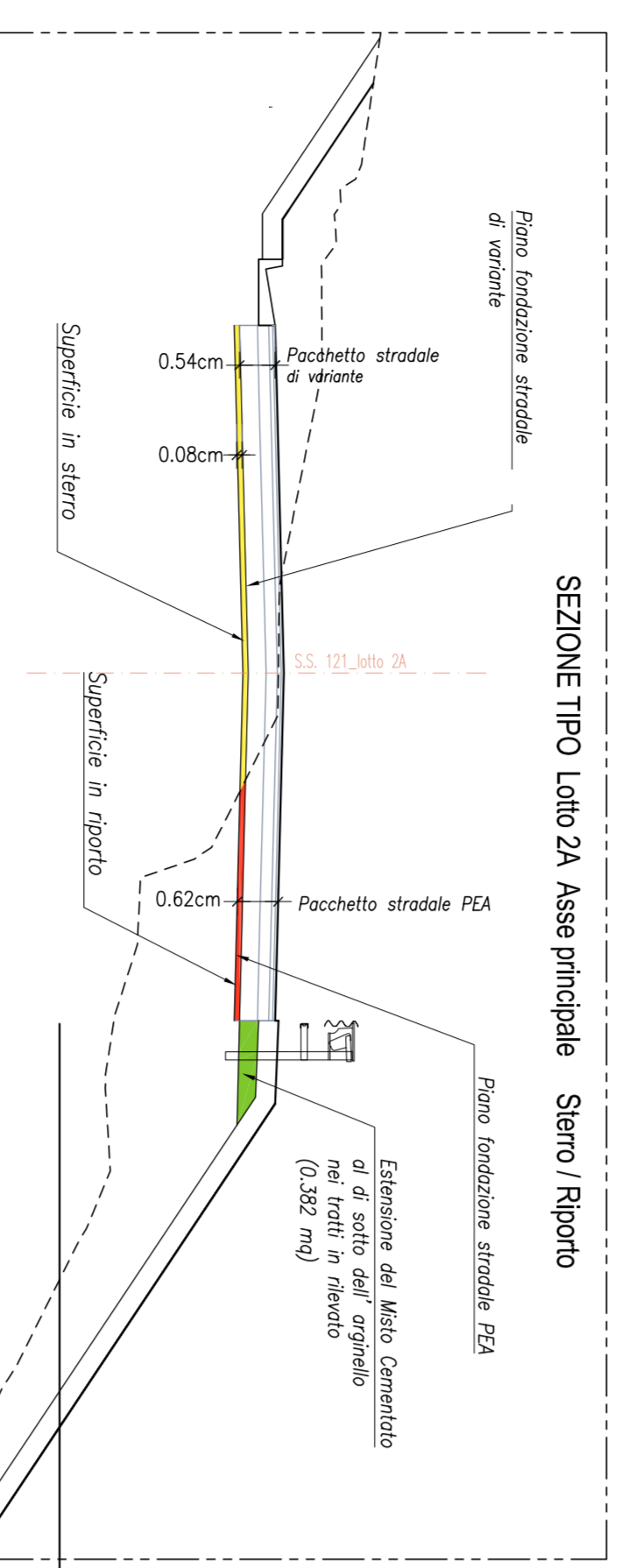
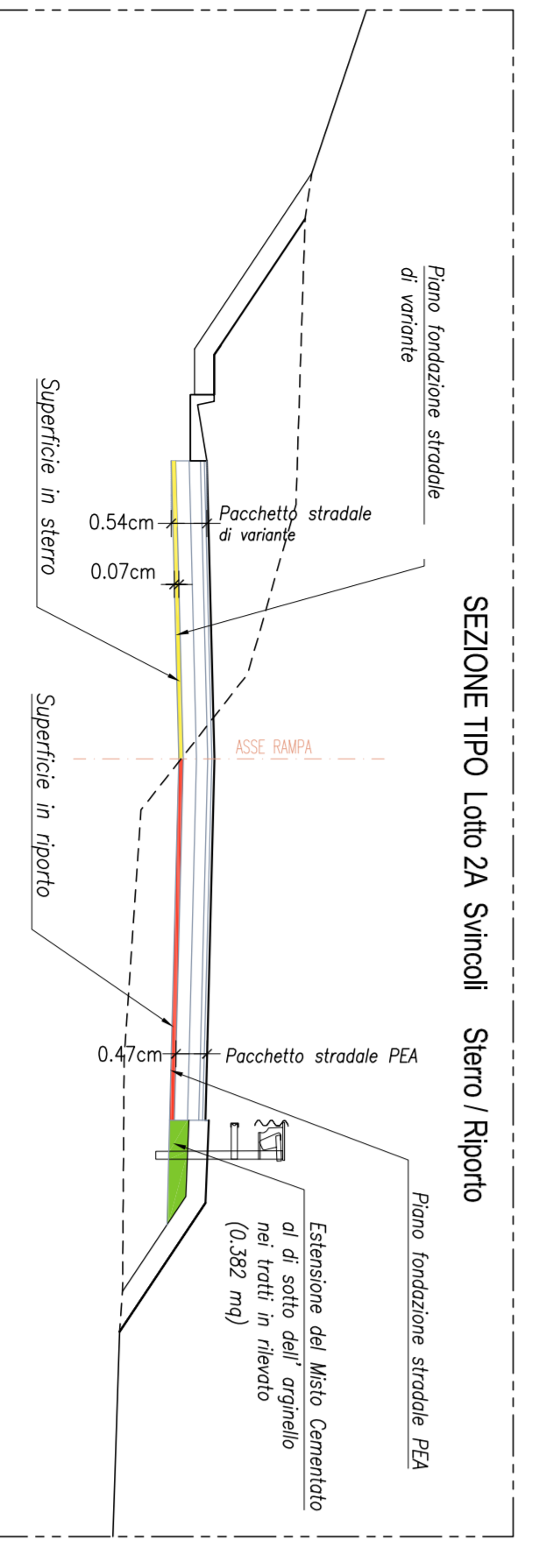


PROVA	DESCRIZIONE
01	PROVA
02	PROVA
03	PROVA
04	PROVA
05	PROVA
06	PROVA
07	PROVA
08	PROVA
09	PROVA
10	PROVA
11	PROVA
12	PROVA
13	PROVA
14	PROVA
15	PROVA
16	PROVA
17	PROVA
18	PROVA
19	PROVA
20	PROVA
21	PROVA
22	PROVA
23	PROVA
24	PROVA
25	PROVA
26	PROVA
27	PROVA
28	PROVA
29	PROVA
30	PROVA
31	PROVA
32	PROVA
33	PROVA
34	PROVA
35	PROVA
36	PROVA
37	PROVA
38	PROVA
39	PROVA
40	PROVA
41	PROVA
42	PROVA
43	PROVA
44	PROVA
45	PROVA
46	PROVA
47	PROVA
48	PROVA
49	PROVA
50	PROVA

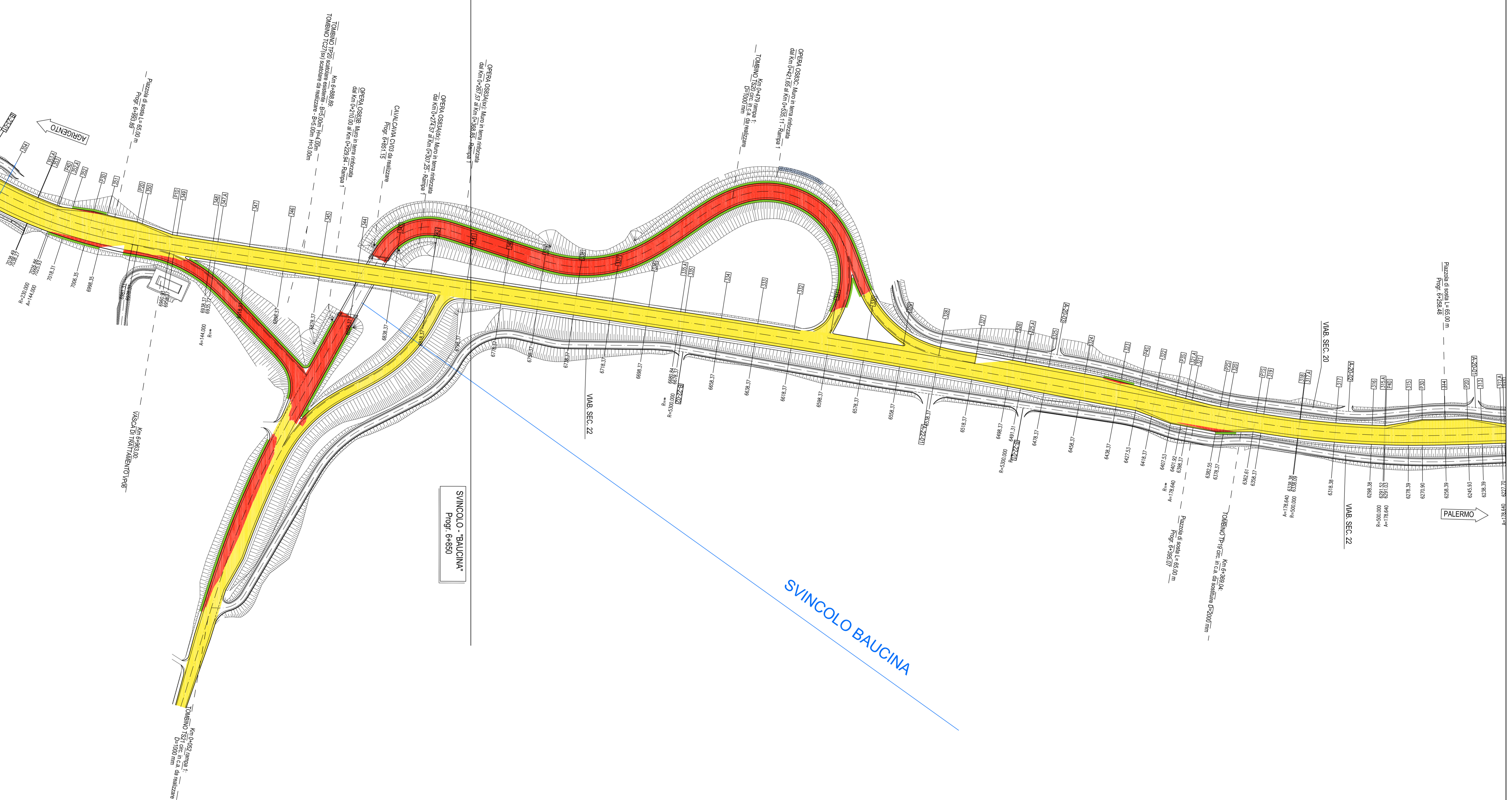
Comune di Villarati



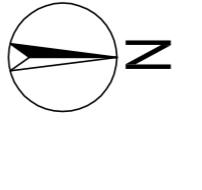
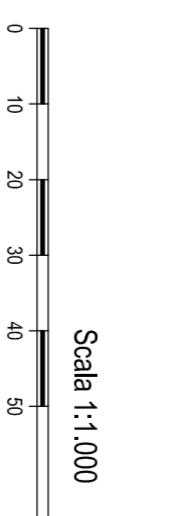
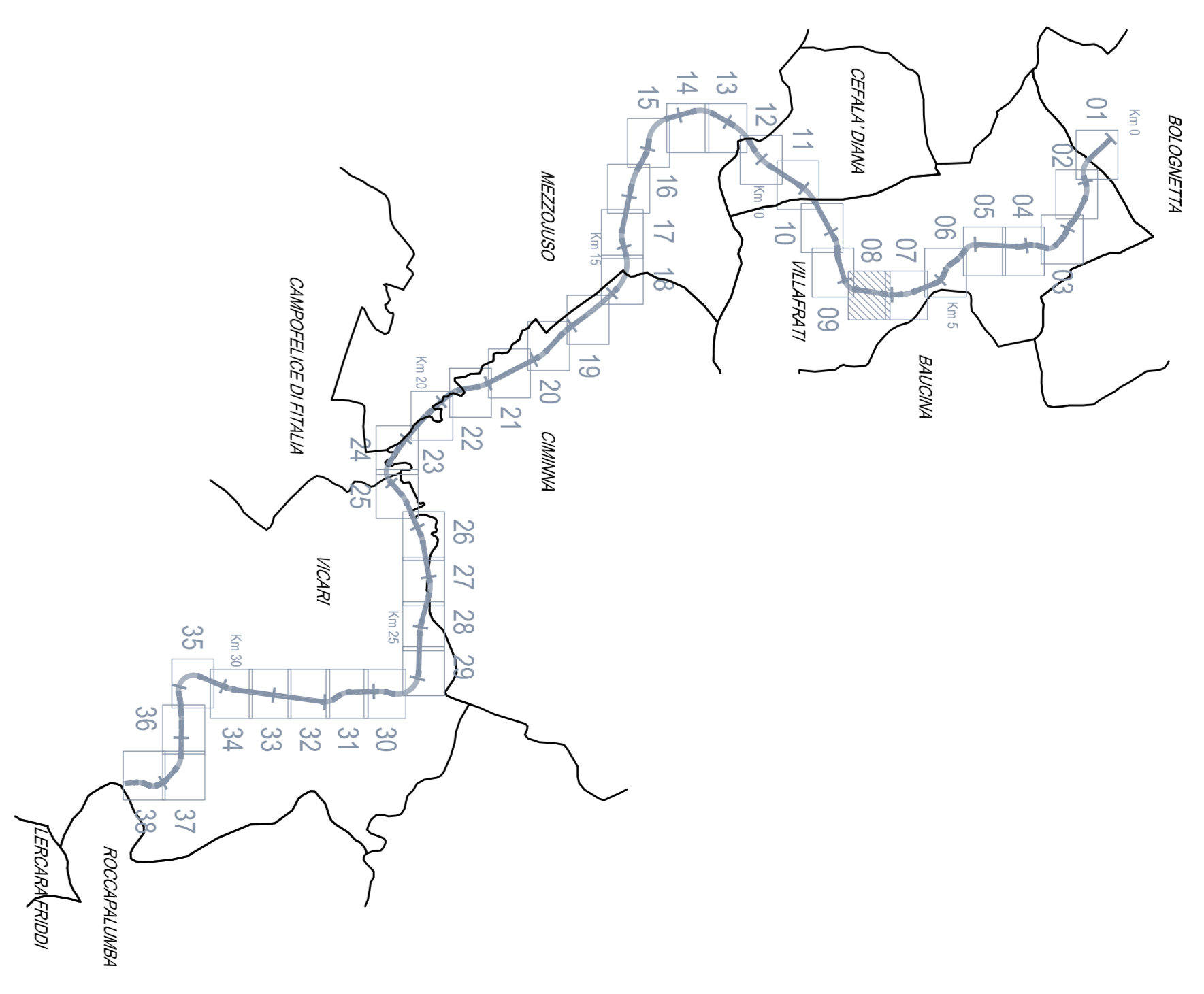
DIVISIONE	Superficie in RIPORTO (mq)	Superficie in STERZO (mq)	Esterione Misto Cementato (m)
TRATTO 06 Lato 2A	638	17369	243



DIVISIONE	Superficie in RIPORTO (mq)	Superficie in STERZO (mq)	Esterione Misto Cementato (m)
Svincolo BAUCINA	4738	2580	1055



QUADRO DI LUNONE - Scala 1:100,000



ANAS S.p.A.

PA17108 - Palermo - L'area di intervento è situata nel km 14,4 (km 0,0) del Lido 21 compreso l'area di intervento Bologneta, al km 48,0 (km 33,6 del Lido 2, Svincolo Lungone) (vedi) compresi i lavori con le opere S/S e R/S S/S 1/21

- PERIZIA DI VARIANTE N.1 -
PROGETTO DELL'INFRASTRUTTURA
VIALITRA PRINCIPALE
PLANIMETRIE

Planimetria della pavimentazione stradale con dettaglio superfici in sterzo/riporto - Tav. 0/38

Codice Unico Progetto (CUP):	F41B03000230001
Codice alternativi:	PA17108 P V
ZONIFICAZIONE:	V P
CLASSIFICAZIONE:	N 0 0 8
PROVA:	5 0
REVISIONE:	4 1 3 7
DATA:	14.08.2011

POLITECNICA
ACS Ingegneri

ANAS S.p.A. - PRODOTTORE
 ANAS S.p.A. - VISTI E RESPONSABILI DEL PROGETTO
 ANAS S.p.A. - DATI DEL PROGETTO