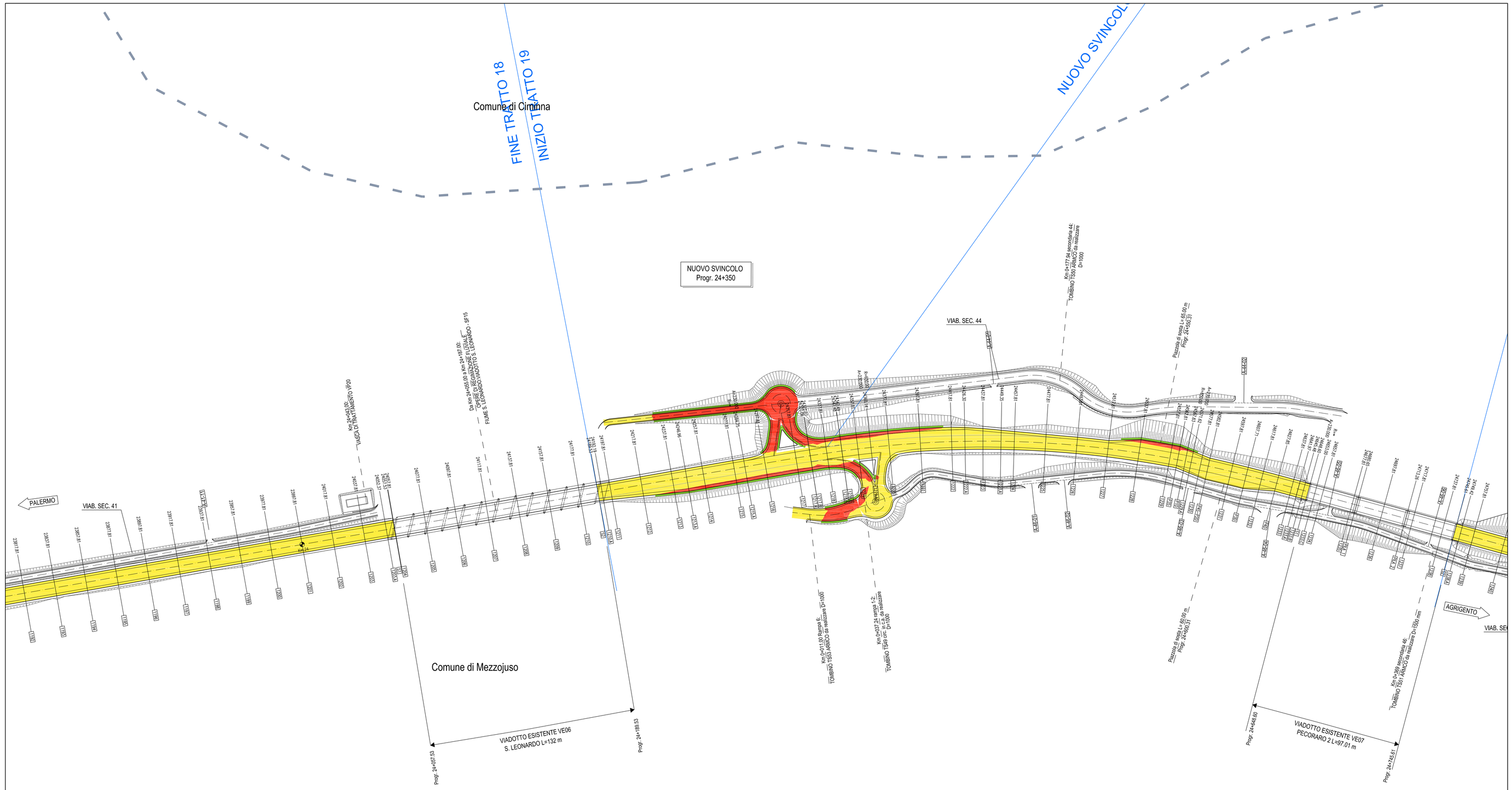

QUADRO DI UNIONE - Scala 1:100.000

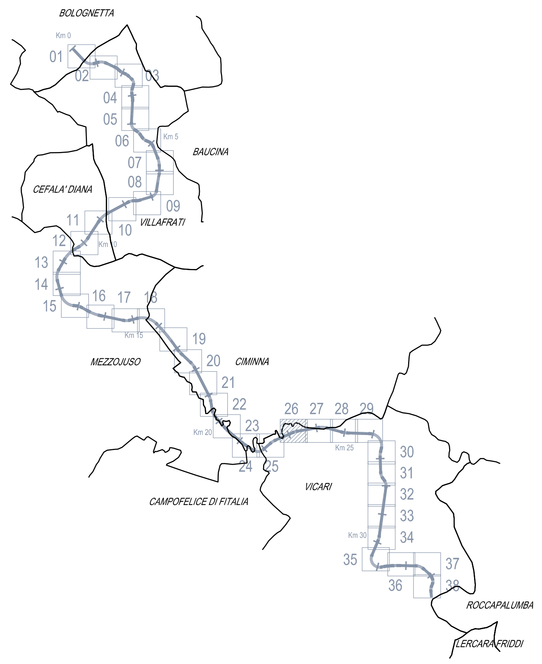

Scala 1:1.000

N

SEZIONE TIPO Lotto 2A Asse principale Sterro / Riporto

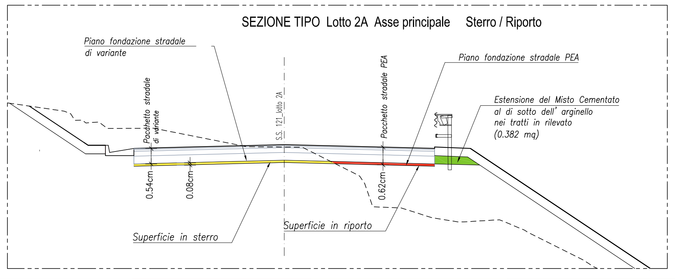

DIVISIONE WBS	Superficie in RIPORTO (mq)	Superficie in STERRO (mq)	Estensione Misto Cementato (m)
TRATTO 18 Lotto 2A	3920	38370	1190
TRATTO 19 Lotto 2A	423	5548	218
TRATTO 20 Lotto 2A	15	997	0

SEZIONE TIPO Lotto 2A Svincoli Sterro / Riporto

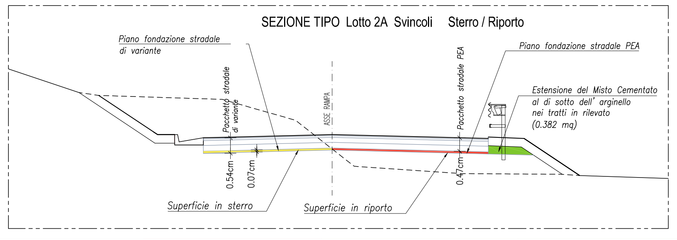

DIVISIONE WBS	SUPERFICIE IN RIPORTO (mq)	SUPERFICIE IN STERRO (mq)	Estensione Misto Cementato (m)
Nuovo Svincolo Km 24+350	1399	985	364

VIADOTTI				
ID	PROGR. INIZ.	PROGR. FIN.	LUNGH. (m)	DESCRIZIONE
V.E06	24+047.53	24+189.53	132.00	Viadotto esistente S.an Leonardo
V.E07	24+648.60	24+745.61	97.01	Viadotto esistente Pecoraro 2
OPERE DI REGIMAZIONE FLUVIALE				
ID	PROGR.		LUNGH.	DESCRIZIONE
BF15	24+123.00		30.00	Fiume S. Leonardo Viadotto S. Leonardo
OPERE DI PRESIDIO IDRAULICO				
ID	PROGR.			DESCRIZIONE
VF.20	24+372.00			Vasca di trattamento n.20
TOMBINI				
ID	PROGR.		LUNGH.	DESCRIZIONE
TS 49	0+037.24		24.75	Cavalcavia in c.a. da realizzare D= 1000 mm Nuovo S-Svincolo Rampa 1,2
TS 50	0+177.94		15.53	AIMACO da realizzare D= 1500 mm Lab. Sec. 44
TS 51	0+369.00		6.58	AIMACO da realizzare D= 1500 mm Lab. Sec. 46
TS 53	0+111.00		13.41	AIMACO da realizzare D= 1000 mm Nuovo S-Svincolo Progr. 24+350 - Rampa 6
VIABILITA' COMPLANARE				
ID	TIPOLOGIA	LUNGH.		DESCRIZIONE
V.541	4 metri	1722.05		Nuova
V.544	7 metri	354.19		Allargamento
V.545	4 metri	625.98		Nuova

TIPO	NUMERO	
A	0	ACCESSI SU COMPLANARI
B	0	

ANAS S.p.A.
DIREZIONE REGIONALE PER LA SICILIA

PA17/08
Affidamento a Contraente Generale dei "Lavori di ammodernamento del tratto Palermo - Lercara Friddi, lotto funzionale dal km 14,4 (km. 0,0 del Lotto 2) compreso il tratto di raccordo della rotatoria Bolognetta, al km 48,0 (km. 33,6 del Lotto 2 - Svincolo Manganaro incluso) compresi i raccordi con le attuali SS n.189 e SS n.121

Bolognetta S.c.p.a.

Contraente Generale:
Ing. Pierfrancesco Pagliri

- PERIZIA DI VARIANTE N.1 -

Il Responsabile Ambientale:
Dr. Giovanni Lombardo

Titolo elaborato:

PROGETTO DELL'INFRASTRUTTURA
VIABILITA' PRINCIPALE
Planimetria della pavimentazione stradale con dettaglio superfici in sterro/riporto-Tav. 27/38

Codice Unico Progetto (CUP) : F41B03000230001

Codice elaborato: PA17/08	OPERA	ARGOMENTO	DOC. E PROG.	FASE	REVISIONE
	P V	V P	N 0 2 7	5	0

CARTELLA:	FILE NAME:	NOTE:	PROT.	SCALA:
0 6	PVVPN027_50_4137.DWG	1=1	4 1 3 7	1:1000

REV.	DESCRIZIONE	DATA	REDATTO	VERIFICATO	APPROVATO
5					
4					
3					
2					
1					
0	PRIMA EMISSIONE	Novembre 2015	M.Mancone	S. Fortino	D. Tironi

A.T.I. Progettisti : Capogruppo: POLITECNICA INGEGNERIA E ARCHITETTURA
Viale Amendola, 6 - 50121 Firenze
tel 055/2001667 fax 055/2344656
e-mail poli@politecnica.it

Mandante: ACS ingegneri
Via Cefalà,28/c - 59100 Prato
tel 0574.527864 fax 0574.568066
E-mail acs@acsingegneri.it

Il Progettista Responsabile
Ing. Marcello Mancone
ORDINE DEGLI INGEGNERI PROV. PRATO
DOTT. ING. MARCELLO MANCONE N. 2723

Il Geologo
dott. Pietro Accodi Gil
ORDINE DEI GEOLOGI DELLA SICILIA
DOTT. GEOL. PIETRO ACCODI GIL N° 726

Il Coordinatore per la Sicurezza in fase di Esecuzione
Ing. Francesco Cocciante

Il Direttore dei Lavori:
Ing. Sandro Favero

ANAS S.p.A.
DATA: PROTOCOLLO:
VISTO, IL RESPONSABILE DEL PROCEDIMENTO
Dott. Ing. Ettore de Cesbron de la Grennelais
CODICE PROGETTO L O 4 1 0 C E 1 1 0 1