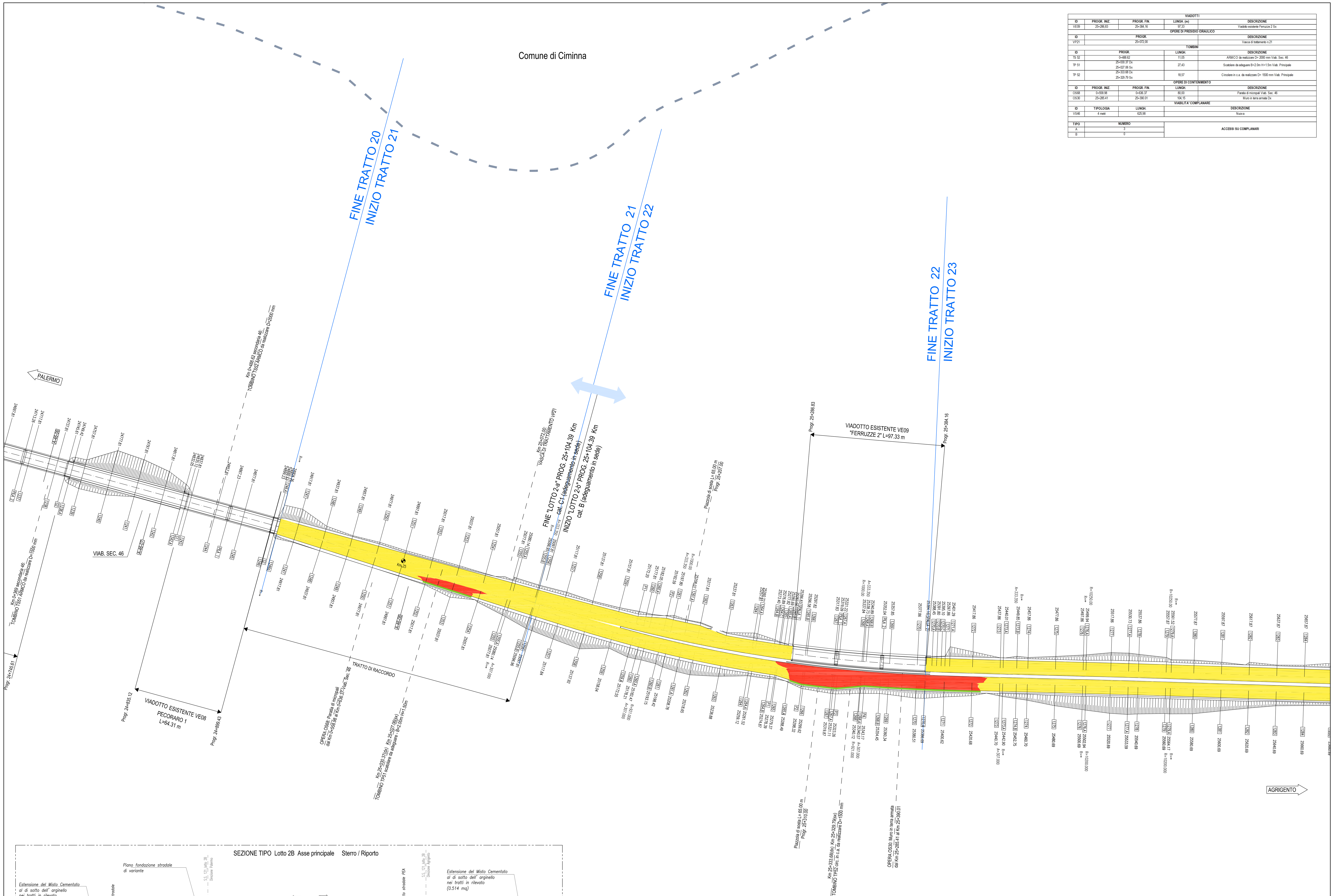

VIADOTTI				
ID	PROGR. INIZ.	PROGR. FIN.	LUNGH. (m)	DESCRIZIONE
VE09	25+286,83	25+384,16	97,33	Viadotto esistente Ferruzze 2 Sx
OPERE DI PRESIDIO IDRAULICO				
ID	PROGR.			DESCRIZIONE
VP21	25+072,00			Vasca di trattamento n.21
TOMBINI				
ID	PROGR.		LUNGH.	DESCRIZIONE
TS 52	0+488.62		11,05	ARMCO da realizzare D= 2000 mm Viab. Sec. 46
TP 51	25+030.37 Dx 25+027.06 Sx		27,43	Scatolare da adeguare B=2.0m H=1.5m Viab. Principale
TP 52	25+333.68 Dx 25+329.79 Sx		18,57	Circolare in c.a. da realizzare D= 1500 mm Viab. Principale
OPERE DI CONTENIMENTO				
ID	PROGR. INIZ.	PROGR. FIN.	LUNGH.	DESCRIZIONE
OS68	0+558.98	0+636.37	80,00	Paratia di micropali Viab. Sec. 46
OS30	25+285.41	25+390.01	104,15	Muro in terra armata Dx
VIABILITA' COMPLANARE				
ID	TIPOLOGIA	LUNGH.	DESCRIZIONE	
VS46	4 metri	625,98	Nuova	
TIPO	NUMERO		ACCESSI SU COMPLANARI	
A	3			
B	0			

SEZIONE TIPO Lotto 2B Asse principale Sterro / Riporto

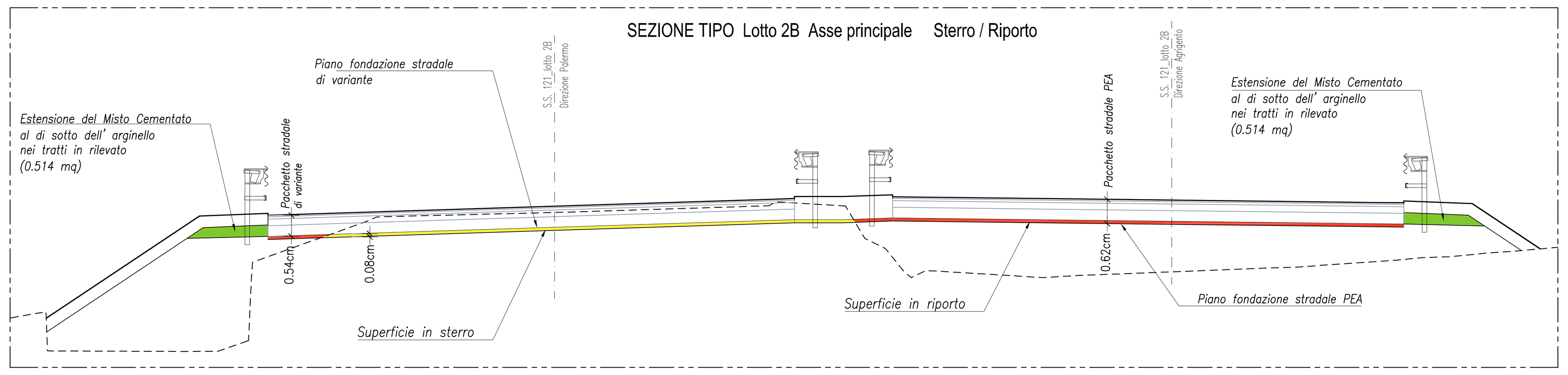

DIVISIONE WBS	Superficie in RIPORTO (mq)	Superficie in STERRO (mq)	Estensione Misto Cementato (m)
TRATTO 21 Lotto 2B dir. PA-AG	200	1104	37
TRATTO 21 Lotto 2B dir. AG-PA	0	1596	-
TRATTO 22 Lotto 2B dir. PA-AG	1162	1865	99
TRATTO 22 Lotto 2B dir. AG-PA	0	2040	-
TRATTO 23 Lotto 2B dir. AG-PA	4025	5302	-
TRATTO 23 Lotto 2B dir. PA-AG	2220	3181	151

QUADRO DI UNIONE - Scala 1:100.000

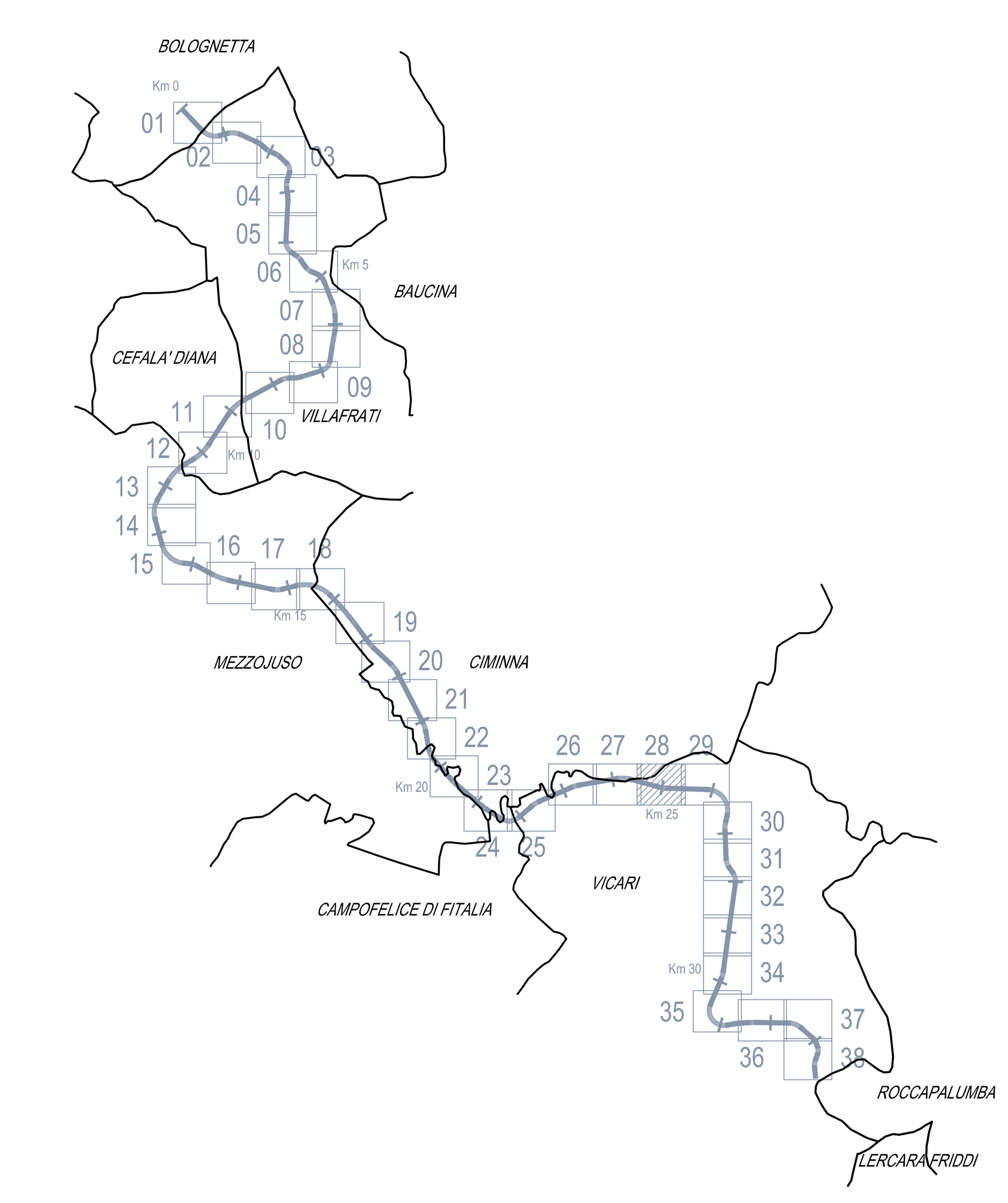

Scala 1:1.000

0 10 20 30 40 50 100 m

N

ANAS S.p.A. DIREZIONE REGIONALE PER LA SICILIA

PA17/08

Affidamento a Contraente Generale dei "Lavori di ammodernamento del tratto Palermo - Lercara Friddi, lotto funzionale dal km 14,4 (km. 0,0 del Lotto 2) compreso il tratto di raccordo della rotatoria Bolognetta, al km 48,0 (km. 33,6 del Lotto 2 - Svincolo Manganaro incluso) compresi i raccordi con le attuali SS n.189 e SS n.121

Bolognetta S.c.p.a.

Contraente Generale: Ing. Pierfrancesco Paglini

- PERIZIA DI VARIANTE N.1 -

Il Responsabile Ambientale: Ing. Claudio Lamberti

Titolo elaborato:

PROGETTO DELL'INFRASTRUTTURA
VIABILITA' PRINCIPALE
PLANIMETRIE
Planimetria della pavimentazione stradale con dettaglio superfici in sterro/riporto-Tav. 28/38

Codice Unico Progetto (CUP): F41B03000230001

Codice elaborato:	OPERA	ARGOMENTO	DOC. E PROG.		FASE	REVISIONE
PA17/08	P V	V P	N 0 2 8	_	5	0

CARTELLA:	FILE NAME:	NOTE:	PROT.	SCALA:
0 6	PVVPN028_50_4137.DWG	1=1	4 1 3 7	1:1000

REV.	DESCRIZIONE	DATA	REDATTO	VERIFICATO	APPROVATO
5					
4					
3					
2					
1					
0	PRIMA EMISSIONE	Novembre 2015	M.Mancone	S. Fortino	D. Tironi

A.T.I. Progettisti: Capogruppo: POLITECNICA INGEGNERIA E ARCHITETTURA
Viale Amendola, 6 - 50121 Firenze
tel 055/2001660 fax 055/2344656
e-mail politi@politecnica.it

Mandante: ACS ingegneri
Via Catani,28/c - 59100 Prato
tel 0574.527864 fax 0574.568066
E-mail acs@acsingegneri.it

Il Progettista Responsabile: Ing. Marcello Mancone
Il Geologo: dott. Pietro Accolti Gil
Il Coordinatore per la Sicurezza in fase di esecuzione: Ing. Francesco Cocciante
Il Direttore dei Lavori: Ing. Sandro Favero

ANAS S.p.A.

DATA: PROTOCOLLO: VISTO: IL RESPONSABILE DEL PROCEDIMENTO

CODICE PROGETTO L O 4 1 0 C E 1 1 0 1

Dott. Ing. Ettore de Cesbron de la Grennelais

TAV. 28/38