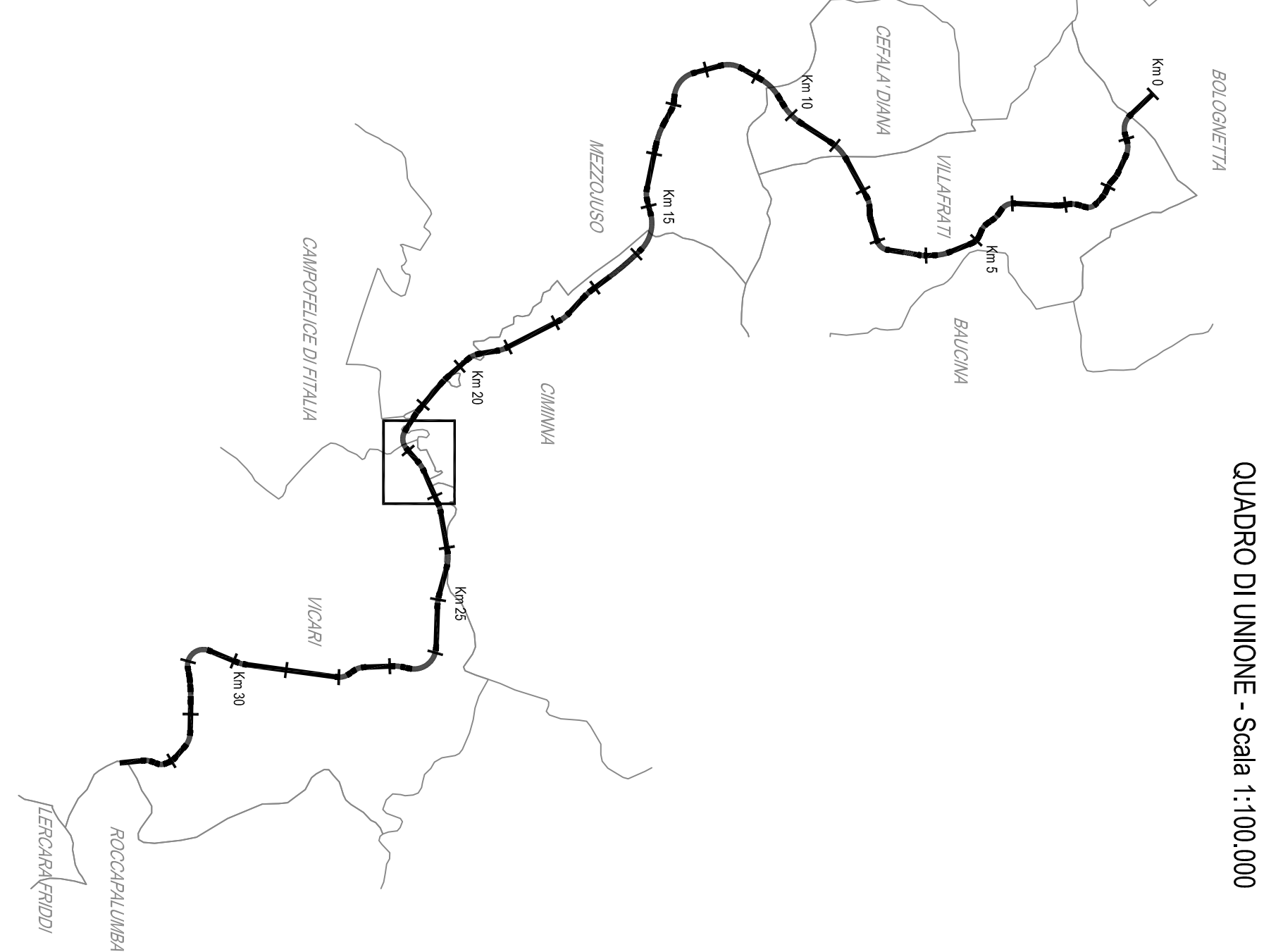
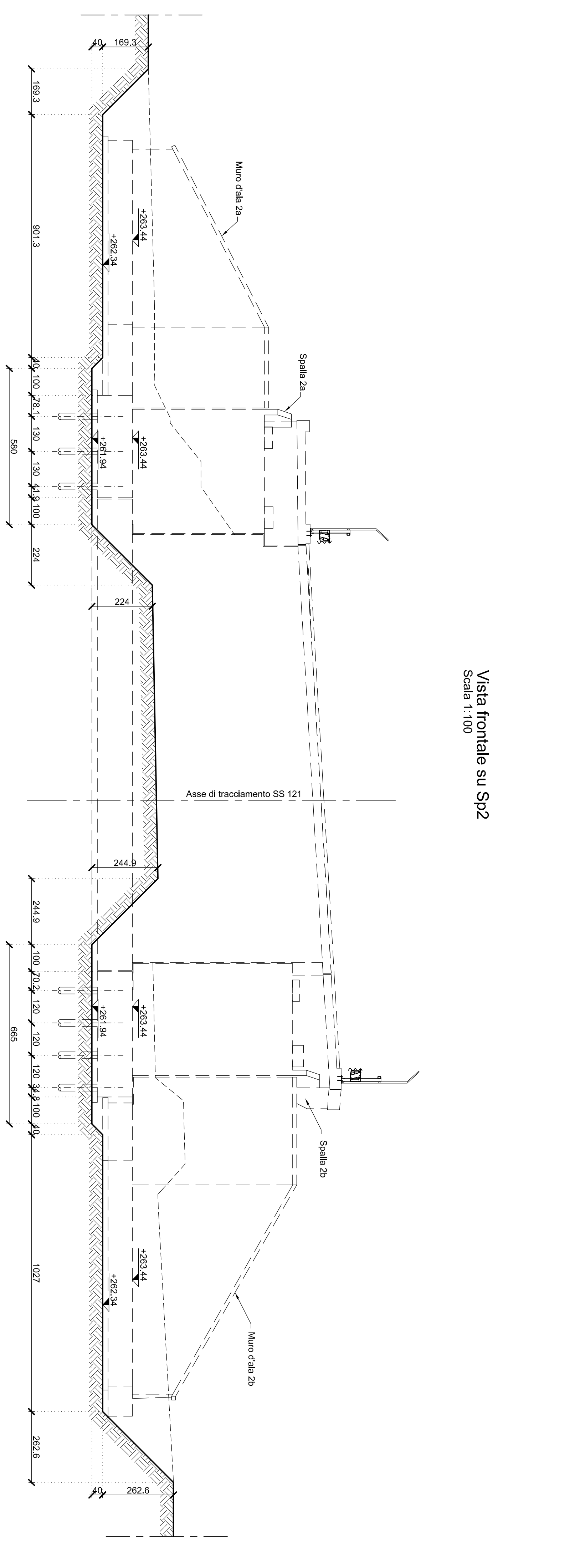
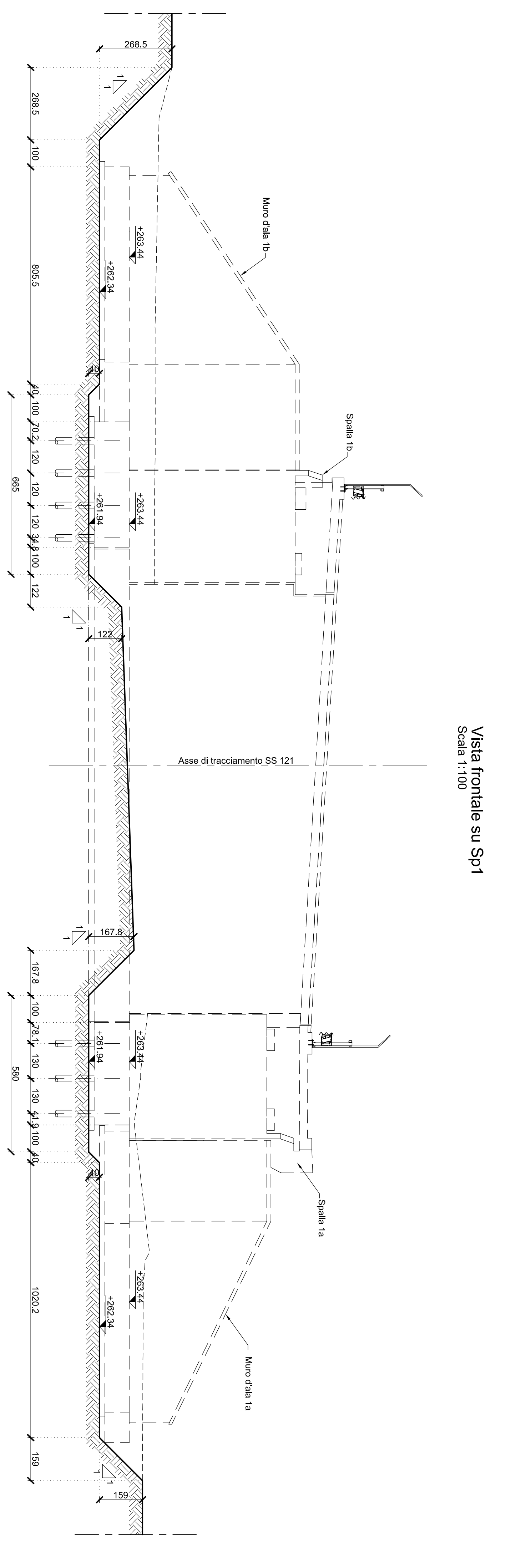
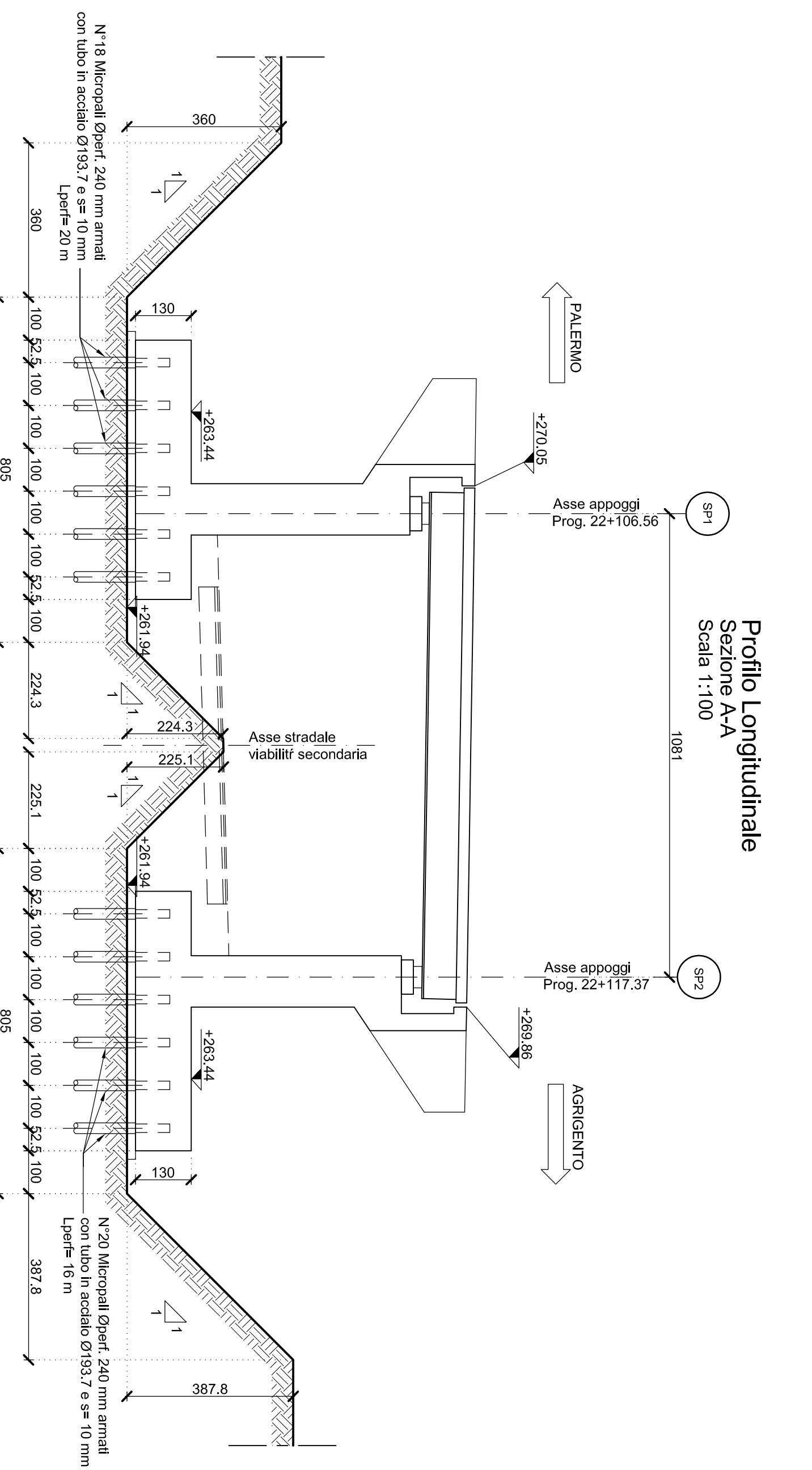
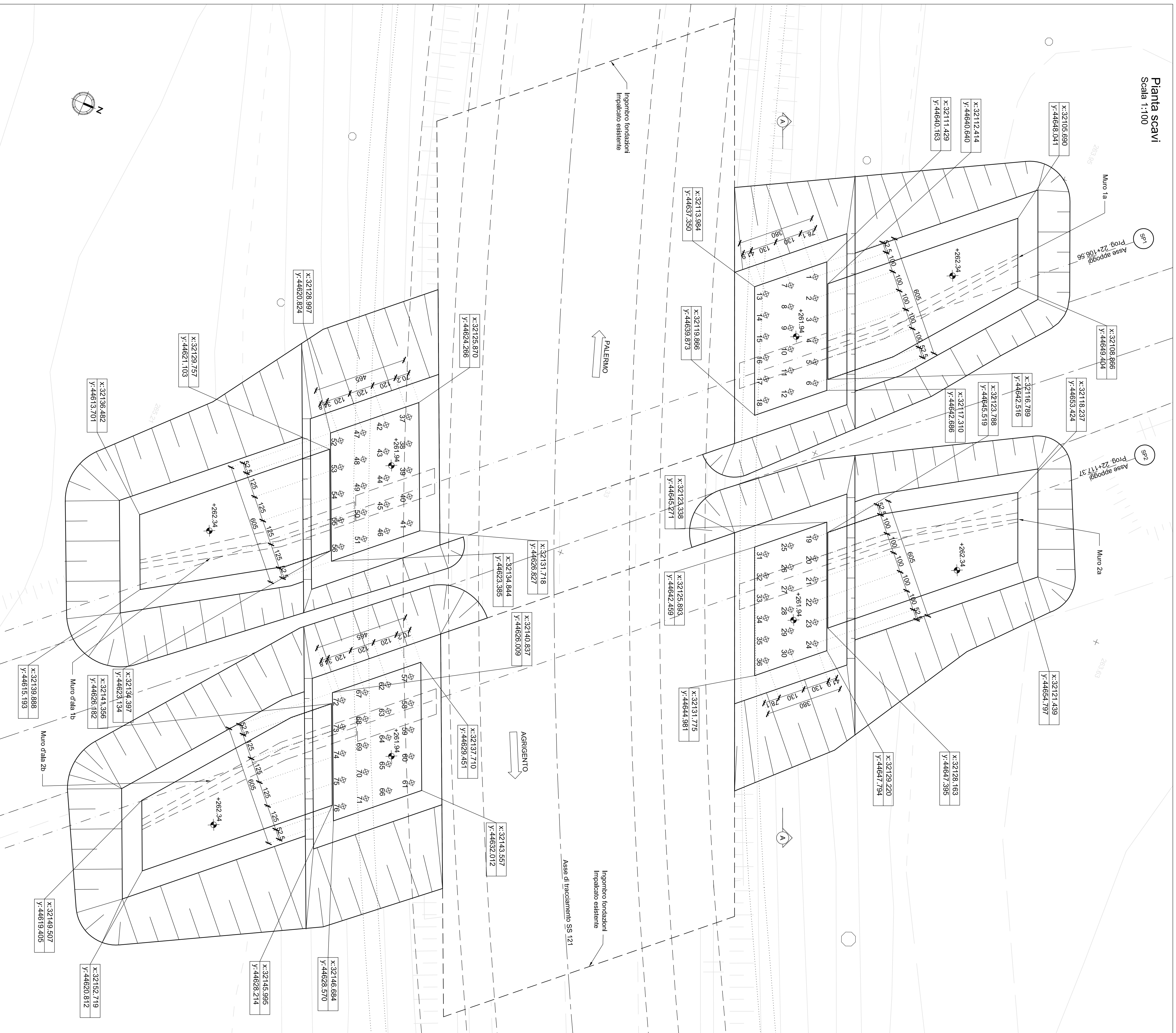


TABELLA TRACCIAMENTO PALLI		
1	X = 32112.342	Y = 44639.938
2	X = 32113.315	Y = 44640.355
3	X = 32114.287	Y = 44640.772
4	X = 32115.259	Y = 44641.189
5	X = 32116.231	Y = 44641.606
6	X = 32117.203	Y = 44642.023
7	X = 32118.175	Y = 44638.975
8	X = 32119.147	Y = 44639.392
9	X = 32115.161	Y = 44639.809
10	X = 32116.133	Y = 44640.226
11	X = 32117.105	Y = 44640.643
12	X = 32118.078	Y = 44641.060
13	X = 32114.091	Y = 44638.013
14	X = 32115.063	Y = 44638.430
15	X = 32116.035	Y = 44638.847
16	X = 32117.007	Y = 44639.264
17	X = 32117.979	Y = 44639.681
18	X = 32118.952	Y = 44640.098
19	X = 32124.252	Y = 44645.046
20	X = 32125.224	Y = 44645.463
21	X = 32126.196	Y = 44645.880
22	X = 32127.168	Y = 44646.297
23	X = 32128.141	Y = 44646.714
24	X = 32129.113	Y = 44647.131
25	X = 32125.126	Y = 44644.084
26	X = 32126.098	Y = 44644.501
27	X = 32127.070	Y = 44644.918
28	X = 32128.043	Y = 44645.335
29	X = 32129.015	Y = 44645.752
30	X = 32129.987	Y = 44646.169
31	X = 32126.000	Y = 44643.122
32	X = 32126.972	Y = 44643.539
33	X = 32127.944	Y = 44643.956
34	X = 32128.917	Y = 44644.373
35	X = 32129.889	Y = 44644.790
36	X = 32130.861	Y = 44645.207
37	X = 32126.731	Y = 44624.100
38	X = 32127.939	Y = 44624.629
39	X = 32129.147	Y = 44625.158
40	X = 32130.355	Y = 44625.687
41	X = 32131.563	Y = 44626.216
42	X = 32127.538	Y = 44623.211
43	X = 32128.746	Y = 44623.740
44	X = 32129.954	Y = 44624.270
45	X = 32131.162	Y = 44624.799
46	X = 32132.370	Y = 44625.328
47	X = 32128.345	Y = 44622.323
48	X = 32129.553	Y = 44622.852
49	X = 32130.761	Y = 44623.381
50	X = 32131.969	Y = 44623.910
51	X = 32133.177	Y = 44624.440
52	X = 32129.151	Y = 44621.435
53	X = 32130.360	Y = 44621.964
54	X = 32131.568	Y = 44622.493
55	X = 32132.776	Y = 44623.022
56	X = 32133.984	Y = 44623.551
57	X = 32138.571	Y = 44629.285
58	X = 32139.779	Y = 44629.814
59	X = 32140.987	Y = 44630.343
60	X = 32142.195	Y = 44630.872
61	X = 32143.403	Y = 44631.401
62	X = 32139.377	Y = 44628.396
63	X = 32140.586	Y = 44628.926
64	X = 32141.794	Y = 44629.455
65	X = 32143.002	Y = 44629.984
66	X = 32144.210	Y = 44630.513
67	X = 32140.184	Y = 44627.508
68	X = 32141.392	Y = 44628.037
69	X = 32142.601	Y = 44628.566
70	X = 32143.809	Y = 44629.096
71	X = 32145.017	Y = 44629.625
72	X = 32140.991	Y = 44626.620
73	X = 32142.199	Y = 44627.149
74	X = 32143.408	Y = 44627.678
75	X = 32144.616	Y = 44628.207
76	X = 32145.824	Y = 44628.736



		ANAS S.p.A. Direzione Regionale Emilia-Romagna Ufficio Progettazione e Direzione Lavori	
PA 17/08 Modifica al Contratto Operativo di Lavori di ammodernamento dell'Asse Stradale - Lincosa Fidi, loto 1 (tracce da km 0,0 a km 14,0) del L. 2/10/2005 n. 151/05 (art. 151 del D.Lgs. n. 46/2001) con il D.L. n. 10/2006 (art. 10 del D.L. n. 10/2006) e con il D.L. n. 10/2006 (art. 10 del D.L. n. 10/2006)		OPERE PARTE - INTERVENTI SU SOTTOVA ESISTENTI SOTTOVA ESISTENTE AL KM 22+11,96 - SINCRONO VICARI Nord Bologneta S.p.a.	
MODIFICA TECNICA N. 80 - PERIZIA DI VARIANTE N. 1 - Pianta scavi		Codice Unico Progetto (CUP): E41B0300230001 Codice elaborazione: PA17/08 Codice progetto: PE Fase: SE 7 Stato: N 0 1 0 Foglio: 5 Foglio totale: 0	
PROGETTAZIONE Ing. Roberto Napolitano Ing. Antonio Napolitano		ACCS ingegneri Ing. Roberto Napolitano Ing. Antonio Napolitano	
VERIFICA Ing. Roberto Napolitano Ing. Antonio Napolitano		ACCS ingegneri Ing. Roberto Napolitano Ing. Antonio Napolitano	
ESECUZIONE Ing. Roberto Napolitano Ing. Antonio Napolitano		ACCS ingegneri Ing. Roberto Napolitano Ing. Antonio Napolitano	