## PIANTA FONDAZIONI

scala 1:200

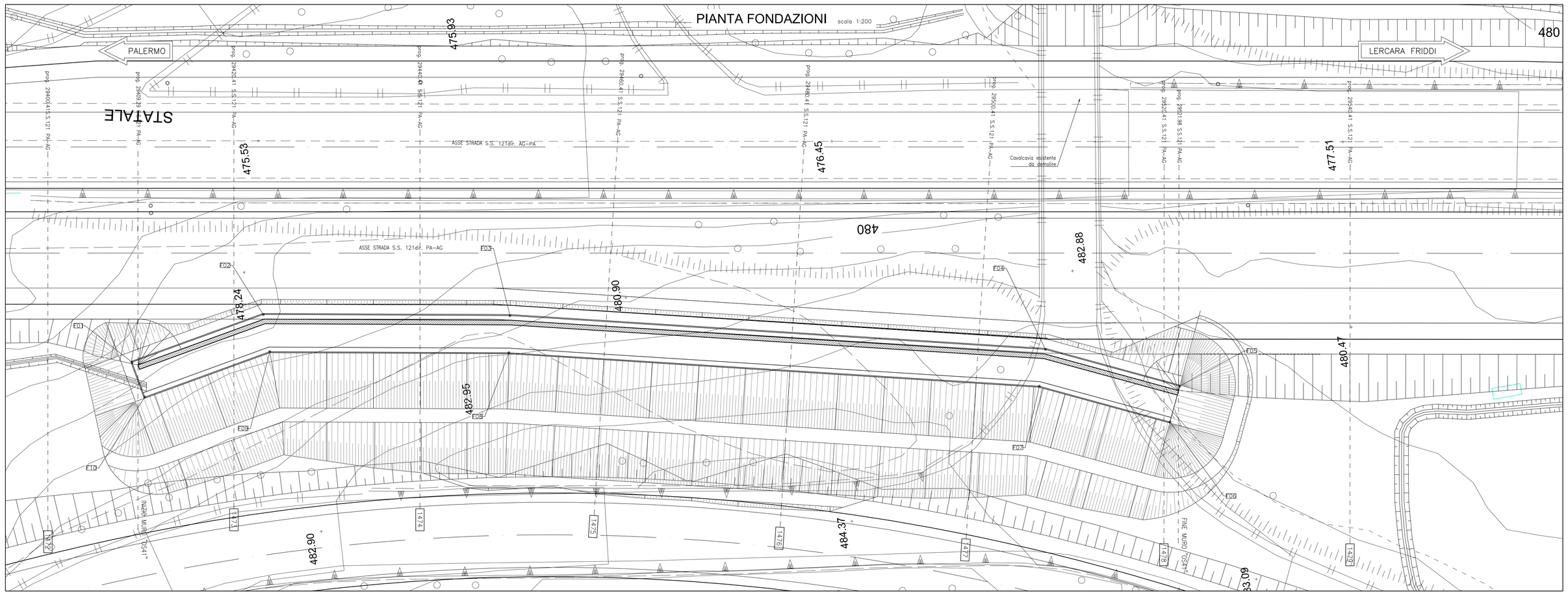


NOTA:
La realizzazione del muro avverrà per conci successivi di 20m, all'interfaccia dei quali dovrà essere previsto un giunto strutturale con interruzione di armatura.

TABELLA TRACCIAMENTO FONDAZIONI

| PUNTO | X | Y | QUOTA PIEDE |
|---|---|---|---|
| F01 | 36313.375 | 42249.332 | +473.93 |
| F02 | 36316.537 | 42234.653 | +474.26 |
| F03 | 36312.805 | 42208.381 | +474.78 |
| F04 | 36301.361 | 42151.858 | +475.66 |
| F05 | 36295.480 | 42138.089 | +475.94 |
| F06 | 36291.801 | 42139.660 | +475.94 |
| F07 | 36297.521 | 42153.053 | +475.66 |
| F08 | 36308.932 | 42209.268 | +474.78 |
| F09 | 36312.477 | 42234.508 | +474.26 |
| F10 | 36309.465 | 42248.490 | +473.93 |

NOTA:

- Le coordinate indicate in pianta, fanno riferimento al sistema geografico: GEOGRAFICHE ED 50

KEY-PLAN scala 1:50.000
Lotto 2b

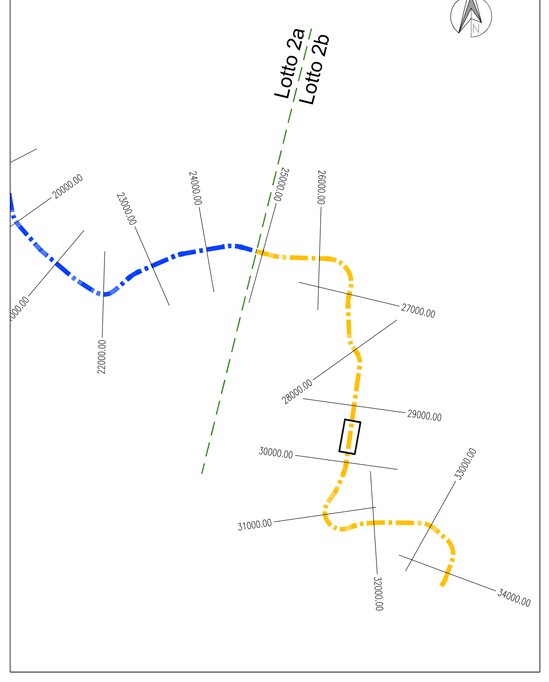


## PIANTA FONDAZIONI

scala 1:200

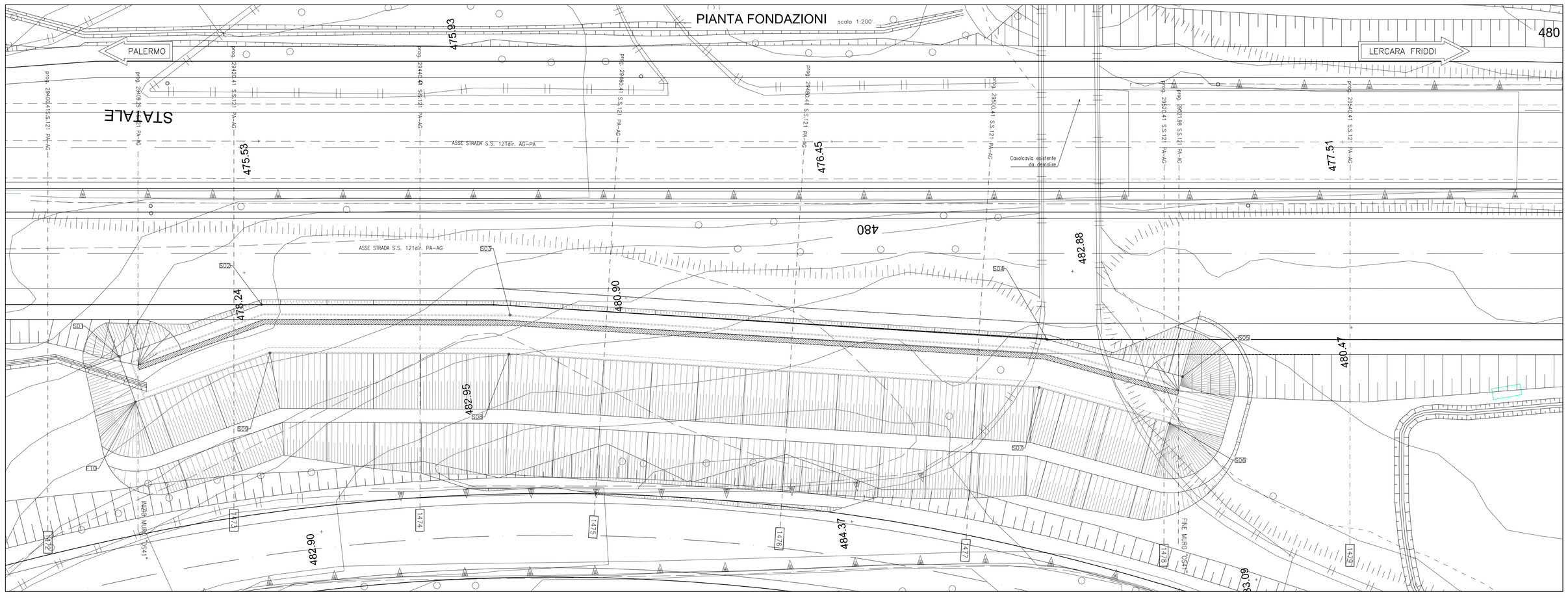


TABELLA TRACCIAMENTO SCAVI

| PUNTO | X | Y | QUOTA PIEDE |
|---|---|---|---|
| S01 | 36314.219 | 42250.639 | +473.73 |
| S02 | 36317.654 | 42234.692 | +474.06 |
| S03 | 36313.893 | 42208.221 | +474.58 |
| S04 | 36302.417 | 42151.530 | +475.46 |
| S05 | 36296.491 | 42137.657 | +475.64 |
| S06 | 36291.709 | 42139.699 | +475.64 |
| S07 | 36297.426 | 42153.083 | +475.46 |
| S08 | 36308.762 | 42209.077 | +474.58 |
| S09 | 36312.375 | 42234.505 | +474.06 |
| S10 | 36309.136 | 42249.544 | +473.73 |

**ANAS S.p.A.**
DIREZIONE REGIONALE PER LA SICILIA

PA17/08
Affidamento a Contraente Generale dei "Lavori di ammodernamento del tratto Palermo - Lercara Friddi, lotto funzionale dal km 14,4 (km. 0,0 del Lotto 2) compreso il tratto di raccordo della rotatoria Bolognetta, al km 48,0 (km. 33,6 del Lotto 2 - Svincolo Manganaro incluso) compresi i raccordi con le attuali SS n.189 e SS n.121

Bolognetta S.c.p.a.

Contraente Generale: Ing. Pierfrancesco Pagini
BOLOGNETTA S.c.p.a.

# - PERIZIA DI VARIANTE N.1 -

Il Responsabile Ambientale: Ing. Claudio Lanzetta

Titolo elaborato:

## MODIFICA TECNICA N. 94

OPERE DI SOSTEGNO - ASSE PRINCIPALE - Lotto 2b - Asse destro
OS41 - Muro di sostegno dx dal km 29+410.09 al km 29+521.98
Pianta fondazioni - Pianta scavi

Codice Unico Progetto (CUP) : F41B03000230001

| Codice elaborato: | OPERA | ARGOMENTO | DOC. E PROG. | FASE | REVISIONE |
|---|---|---|---|---|---|
| PA17/08 | P E | OS41 | N 0 0 2 | 5 | 0 |

| CARTELLA: | FILE NAME: | NOTE: | PROT. | SCALA: |
|---|---|---|---|---|
| 0 7 | PEOS41N002_50_4137.dwg | 1=1 | 4 1 3 7 | 1:200 |

| REV. | DESCRIZIONE | DATA | REDATTO | VERIFICATO | APPROVATO |
|---|---|---|---|---|---|
| 5 | | | | | |
| 4 | | | | | |
| 3 | | | | | |
| 2 | | | | | |
| 1 | | | | | |
| 0 | PRIMA EMISSIONE | Novembre 2015 | M.Mancone | S. Fortino | D. Tironi |

A.T.I. Progettisti: Capogruppo: POLITECNICA INGEGNERIA ARCHITTURA
Viale Amerigo, 8 - 50121 Firenze
tel 055/2001660 fax 055/2344656
e-mail ordit@politecnica.it

Mandante: ACS ingegneri
Via Calvi,28/b – 59100 Prato
tel 0574.527884 fax 0574.568066
E-mail acs@acsingegneri.it

Il Progettista Responsabile: Ing. Marcello Mancone — ORDINE DEGLI INGEGNERI DELLA PROVINCIA DI FIRENZE — DOTT. ING. MARCELLO MANCONE N. 4723

Il Geologo: dott. Pietro Accoti Gil — ORDINE DEI GEOLOGI DELLA SICILIA — DOTT. GEOL. PIETRO ACCOTI GIL N. 128

Il Coordinatore per la Sicurezza in fase di esecuzione: Ing. Francesco Cocciante
Il Coordinatore per la sicurezza in fase di Esecuzione Ing. Francesco Cocciante

Il Direttore dei Lavori: Ing. Sandro Favero
Il Direttore dei Lavori Ing. Sandro Favero

ANAS S.p.A.
DATA: PROTOCOLLO:
CODICE PROGETTO L O 4 1 0 C E 1 1 0 1
VISTO: IL RESPONSABILE DEL PROCEDIMENTO
Dott. Ing. Ettore de Cesbron de la Grennelais