STRALCIO PLANIMETRICO TOMBINO TP54 Progr. km 27+314 (sx) scala 1:100

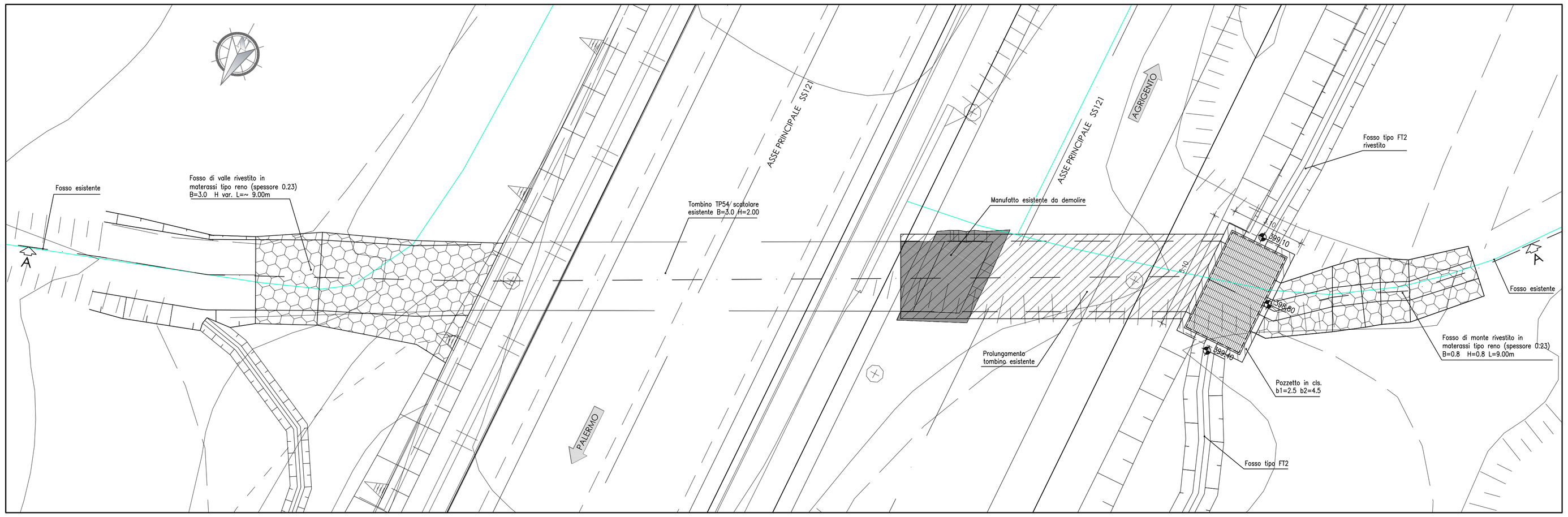

SEZIONE LONGITUDINALE A-A TOMBINO TP54 Progr. km 27+314 (sx) scala 1:100

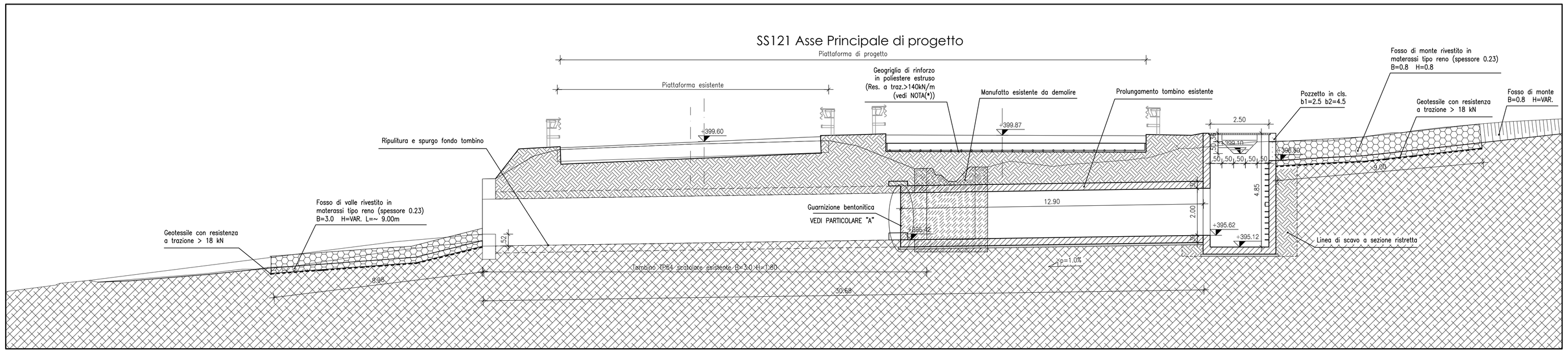

SEZIONE TRASVERSALE tombino scatolare cls scala 1:50

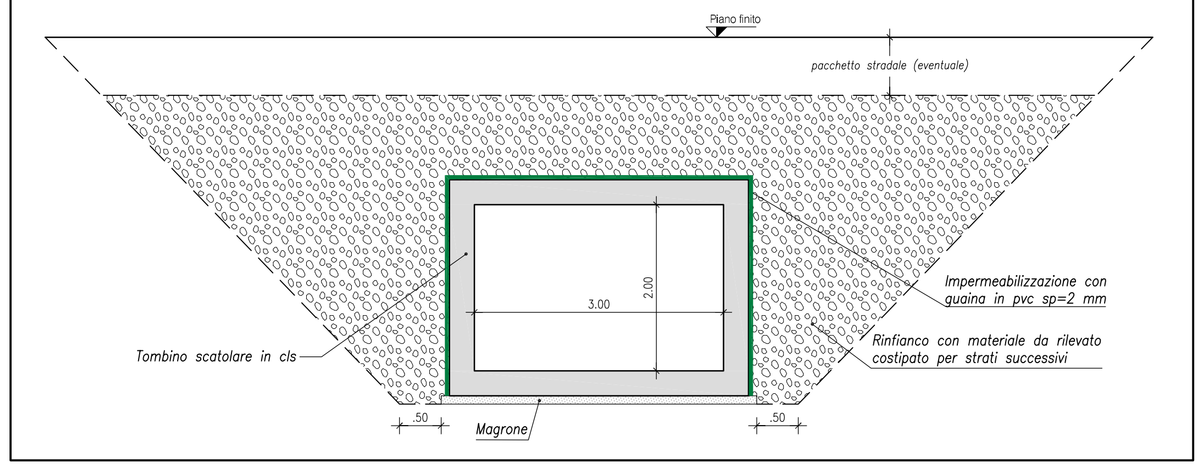

RILIEVO CELERIMETRICO DI DETTAGLIO DEI MANUFATTI ESISTENTI

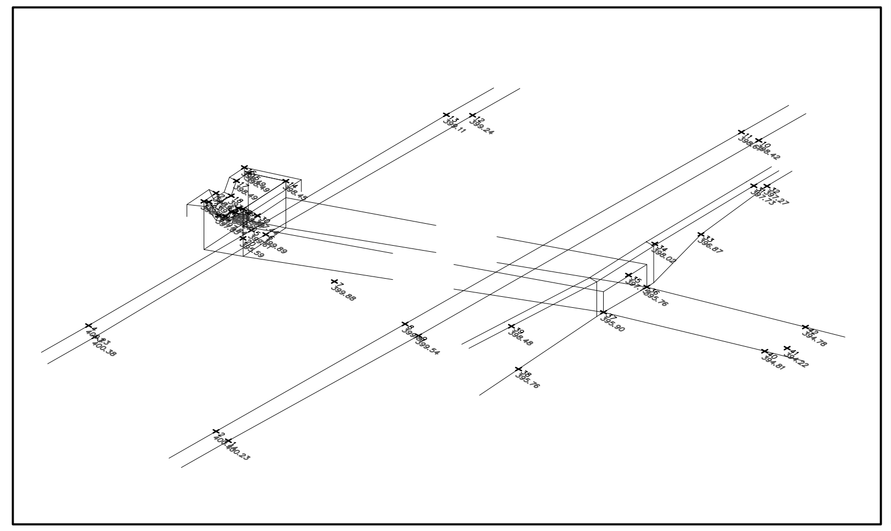

PARTICOLARE "A": GUARNIZIONE BENTONITICA

Scala 1:10

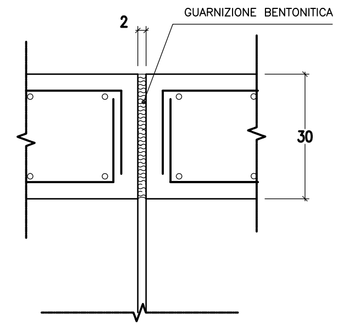

DOCUMENTAZIONE FOTOGRAFICA MANUFATTO ESISTENTE

Manufatto di imbocco

Manufatto di sbocco

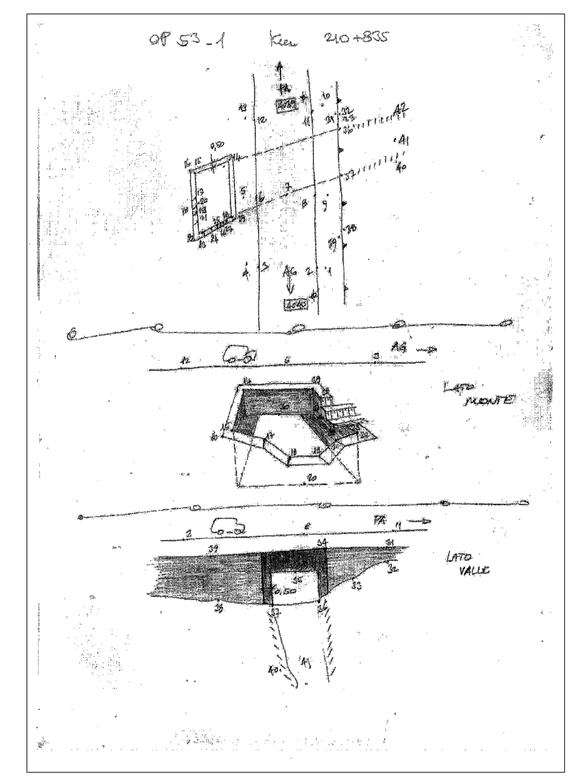

NOTA (*)

La geogriglia in poliestere, da stendere sul piano di posa della fondazione stradale, dovrà essere prevista per tutta la larghezza della carreggiata e per un'estensione minima di 15m+15m a cavallo del tombino.

QUADRO DI UNIONE - Scala 1:100.000

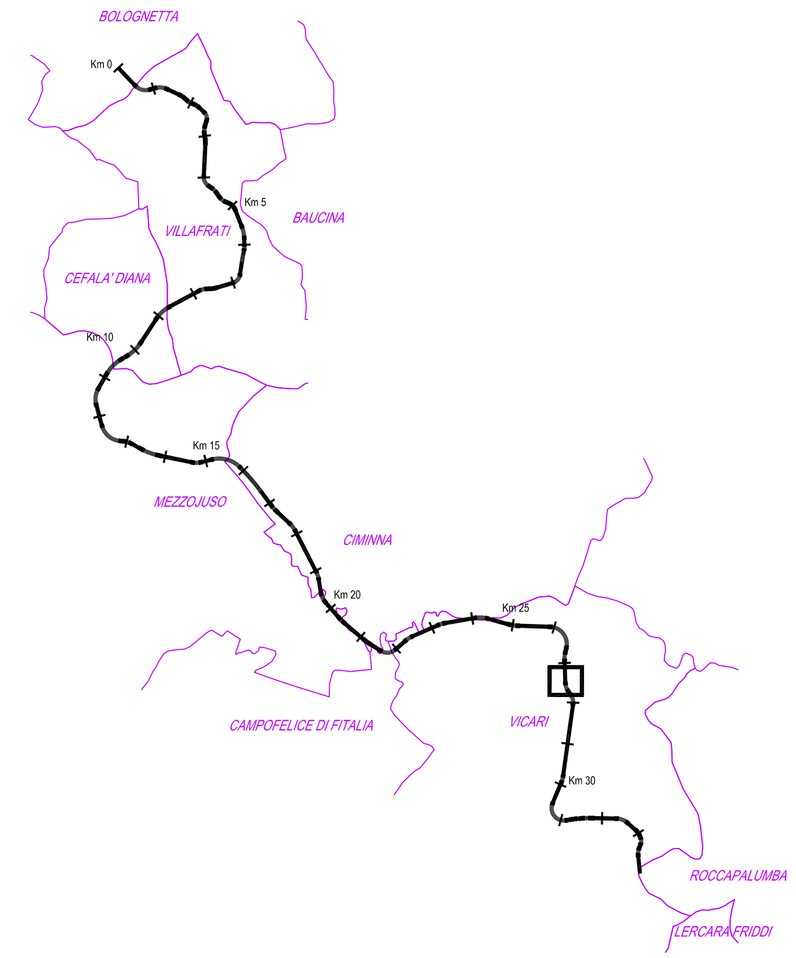

ANAS S.p.A.
DIREZIONE REGIONALE PER LA SICILIA

PA17/08
Affidamento a Contraente Generale del "Lavori di ammodernamento del tratto Palermo - Lercara Friddi, lotto funzionale dal km 14,4 (km. 0,0 del Lotto 2) compreso il tratto di raccordo della rotatoria Bolognetta, al km 48,0 (km. 33,6 del Lotto 2 - Svincolo Manganaro incluso) compresi i raccordi con le attuali SS n.189 e SS n.121

Bolognetta S.c.p.a.

Contraente Generale: Ing. Pierfrancesco Paglini — BOLOGNETTA S.c.p.a.

- PERIZIA DI VARIANTE N.1 -

Il Responsabile Ambientale: Ing. Claudio Lamperti

Titolo elaborato:

MODIFICA TECNICA N. 104

OPERE D'ARTE - TOMBINI IDRAULICI - ASSE PRINCIPALE
Tombino TP54 - Esistente da adeguare
Tav.1 - Pianta, sezioni e rilievo manufatto esistente

Codice Unico Progetto (CUP): F41B03000230001

Codice elaborato: PA17/08	OPERA	ARGOMENTO	DOC. E PROG.	FASE	REVISIONE
	P E	TP54	N 0 0 1	5	0

CARTELLA:	FILE NAME:	NOTE:	PROT.	SCALA:
0 7	PETP54N001_50_4137.dwg	1=1	4 1 3 7	VARIE

REV.	DESCRIZIONE	DATA	REDATTO	VERIFICATO	APPROVATO
5					
4					
3					
2					
1					
0	PRIMA EMISSIONE	Novembre 2015	M.Mancone	S. Fortino	D. Tironi

A.T.I. Progettisti: Capogruppo: POLITECNICA INGEGNERIA E ARCHITETTURA — Viale Amendola, 6 - 50121 Firenze, tel 055/2001660 fax 055/2344856, e-mail p.ofilli@politecnica.it

Mandante: ACS ingegneri — Via Catani,28/c - 59100 Prato, tel 0574.527864 fax 0574.568066, E-mail acs@acsingegneri.it

Il Progettista Responsabile: Ing. Marcello Mancone — ORDINE DEGLI INGEGNERI DELLA PROVINCIA DI FIRENZE, DOTT. ING. MARCELLO MANCONE N. 5723

Il Geologo: dott. Pietro Accolti Gil — ORDINE DEI GEOLOGI DELLA TOSCANA, DOTT. PIETRO ACCOLTI GIL N° 720

Il Coordinatore per la Sicurezza in fase di esecuzione: Ing. Francesco Cocciante — Il Coordinatore per la sicurezza in fase di Esecuzione Ing. Francesco Cocciante

Il Direttore dei Lavori: Ing. Sandro Favero — Il Direttore dei Lavori Ing. Sandro Favero

ANAS S.p.A.

DATA:	PROTOCOLLO:	VISTO: IL RESPONSABILE DEL PROCEDIMENTO
CODICE PROGETTO	L O 4 1 0 C E 1 1 0 1	Dott. Ing. Ettore de Cesbron de la Grennelais