STRALCIO PLANIMETRICO TOMBINO TP59 - TC54 Progr. km 28+563 (asse sx) scala 1:100

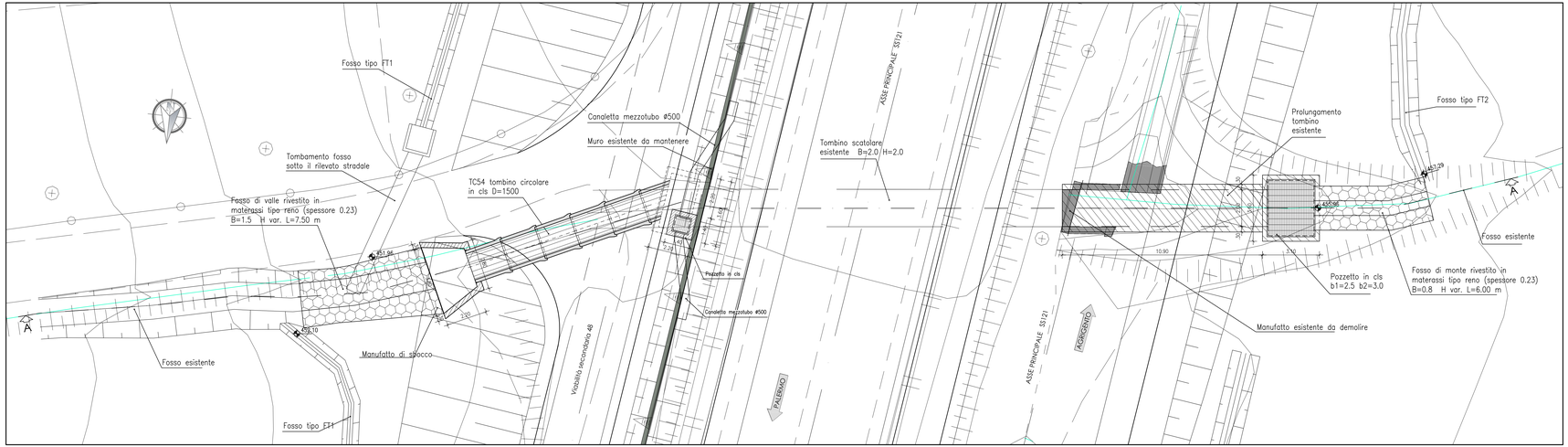

DOCUMENTAZIONE FOTOGRAFICA MANUFATTO ESISTENTE

Manufatto di imbocco

Manufatto di sbocco

QUADRO DI UNIONE - Scala 1:100.000

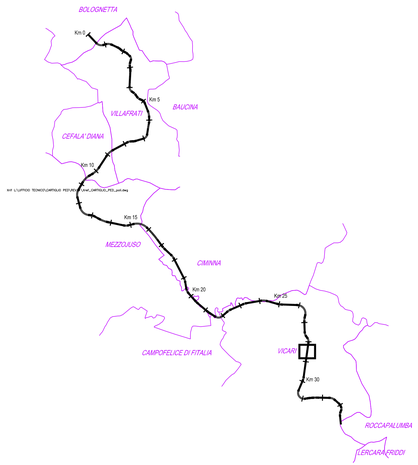

SEZIONE LONGITUDINALE A-A TOMBINO TP59 - TC54 Progr. km 28+563 (asse sx) scala 1:100

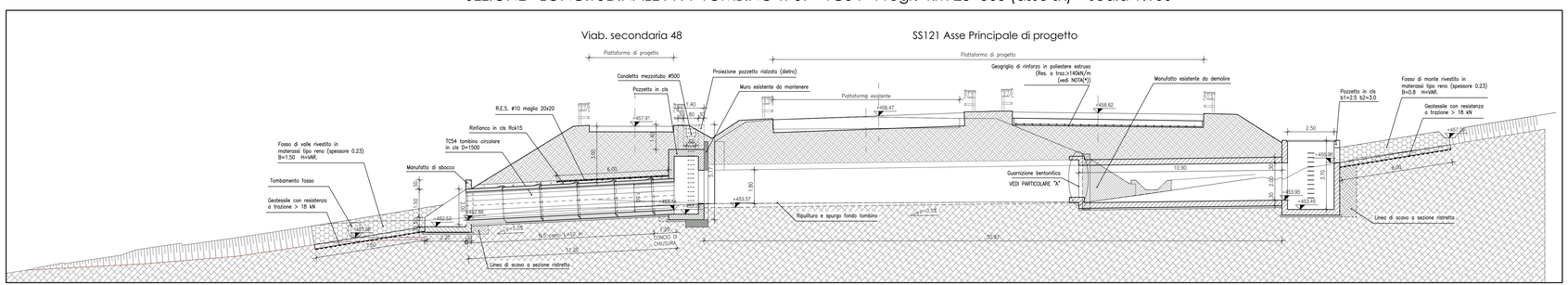

NOTA (*)

La geogriglia in poliestere, da stendere sul piano di posa della fondazione stradale, dovrà essere previsto per tutta la larghezza della carreggiata e per un'estensione minima di 15m+15m a cavallo del tombino.

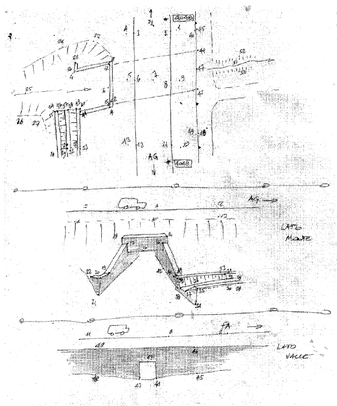

SEZIONE TRASVERSALE tombino circolare prefabbricato in cls scala 1:50

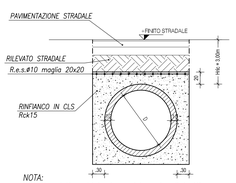

NOTA:
La rete elettrosaldata è prevista nei soli tratti indicati all'interno della sezione longitudinale

SEZIONE TRASVERSALE tombino scatolare cls scala 1:50

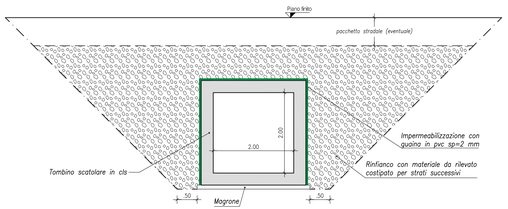

RILIEVO CELERIMETRICO DI DETTAGLIO DEI MANUFATTI ESISTENTI

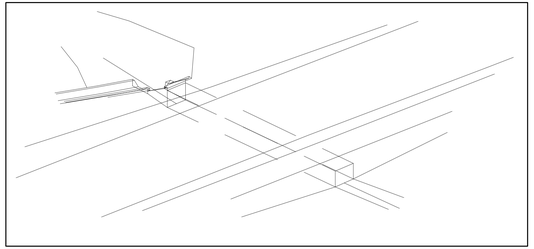

PARTICOLARE "A": GUARNIZIONE BENTONITICA

Scala 1:10

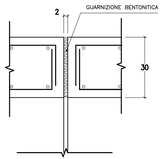

ANAS S.p.A.
DIREZIONE REGIONALE PER LA SICILIA

PA17/08
Affidamento a Contraente Generale dei "Lavori di ammodernamento del tratto Palermo - Lercara Friddi, lotto funzionale dal km 14,4 (km. 0,0 del Lotto 2) compreso il tratto di raccordo della rotatoria Bolognetta, al km 48,0 (km. 33,6 del Lotto 2 - Svincolo Manganaro incluso) comprese i raccordi con le attuali SS n.189 e SS n.121
Bolognetta S.c.p.a.

Contraente Generale: Ing. Pier Francesco Pagnini
Il Responsabile Ambientale: Ing. Claudio Lamberti

- PERIZIA DI VARIANTE N.1 -

Titolo elaborato:

MODIFICA TECNICA N. 112

OPERE D'ARTE - TOMBINI IDRAULICI - ASSE PRINCIPALE
Tombino TP59 - Esistente da adeguare
Tav.1 - Pianta, sezioni e rilievo manufatto esistente

Codice Unico Progetto (CUP): F41B03000230001

Codice elaborato: PA17/08	OPERA	ARGOMENTO	DOC. E PROG.	FASE	REVISIONE
	P E	TP59	N 0 0 1	5	0

CARTELLA:	FILE NAME:	NOTE:	PROT.	SCALA:
0 7	PETP59N001_50_4137.dwg	1=1	4 1 3 7	VARIE

REV.	DESCRIZIONE	DATA	REDATTO	VERIFICATO	APPROVATO
5					
4					
3					
2					
1					
0	PRIMA EMISSIONE	Novembre 2015	V.Aldini	S. Fortino	D. Tirloni

A.T.I. Progettisti: Capogruppo: POLITECNICA INGEGNERIA E ARCHITETTURA
Viale Amendola, 8 - 50121 Firenze
tel 055/200 1680 fax 055/2344866
e-mail ufficio@politecnica.it

Mandante: ACS ingegneri
Via Catani,28b - 59100 Prato
tel 0574.527864 fax 0574.568066
E-mail acs@acsingegneri.it

Il Progettista Responsabile: Ing. Marcello Mancone — ORDINE DEGLI INGEGNERI PROV. FIRENZE — DOTT. ING. MARCELLO MANCONE N. 8723
Il Geologo: dott. Paolo Acconci Gil — ORDINE DEGLI GEOLOGI DELLA TOSCANA — DOTT. GEOL. PAOLO ACCONCI GIL N° 727
Il Coordinatore per la sicurezza in fase di esecuzione: Ing. Francesco Cocciante — Il Coordinatore per la sicurezza in fase di Esecuzione Ing. Francesco Cocciante
Il Direttore dei Lavori: Ing. Sandro Favero — Il Direttore dei Lavori Ing. Sandro Favero

ANAS S.p.A.
DATA: PROTOCOLLO: VISTO: IL RESPONSABILE DEL PROCEDIMENTO
CODICE PROGETTO L O 4 1 0 C E 1 1 0 1
Dott. Ing. Ettore de Cesbron de la Grennelais