PLANIMETRIA GENERALE
CANTIERE OPERATIVO/AREA DI STOCCAGGIO MATERIALE PREVISTI IN PED (KM 29+500) mq. 1240
Scala 1:500

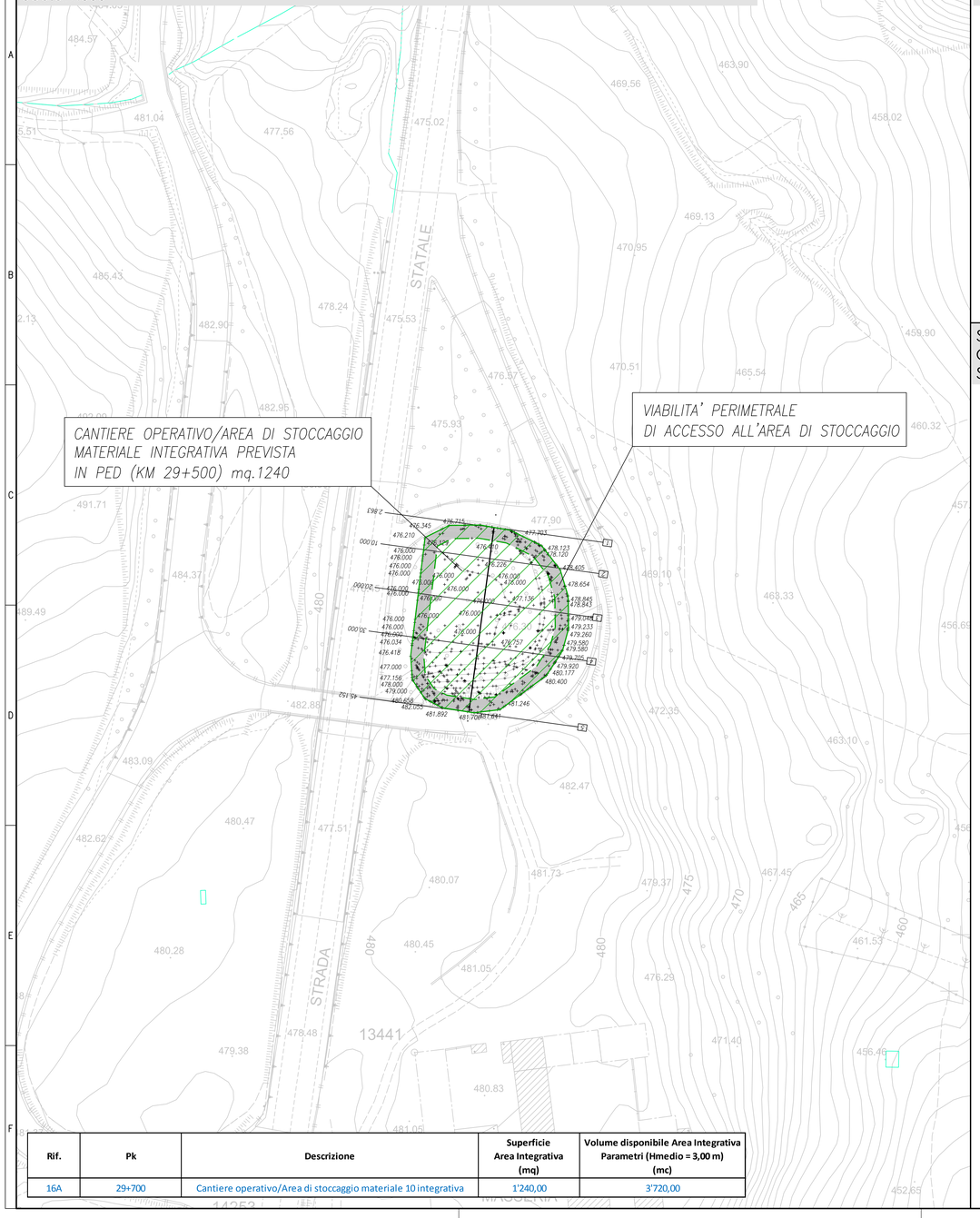

Rif.	Pk	Descrizione	Superficie Area Integrativa (mq)	Volume disponibile Area Integrativa Parametri (Hmedio = 3,00 m) (mc)
16A	29+700	Cantiere operativo/Area di stoccaggio materiale 10 integrativa	1'240,00	3'720,00

PROFILO LONGITUDINALE - STATO DI PROGETTO
CANTIERE OPERATIVO/AREA DI STOCCAGGIO MATERIALE (KM 29+500) mq. 1240
Scala 1:500

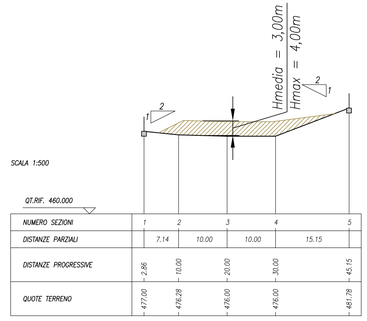

SEZIONI TRASVERSALI - STATO DI PROGETTO
CANTIERE OPERATIVO/AREA DI STOCCAGGIO MATERIALE (KM 29+500) mq. 1240
Scala 1:1.000

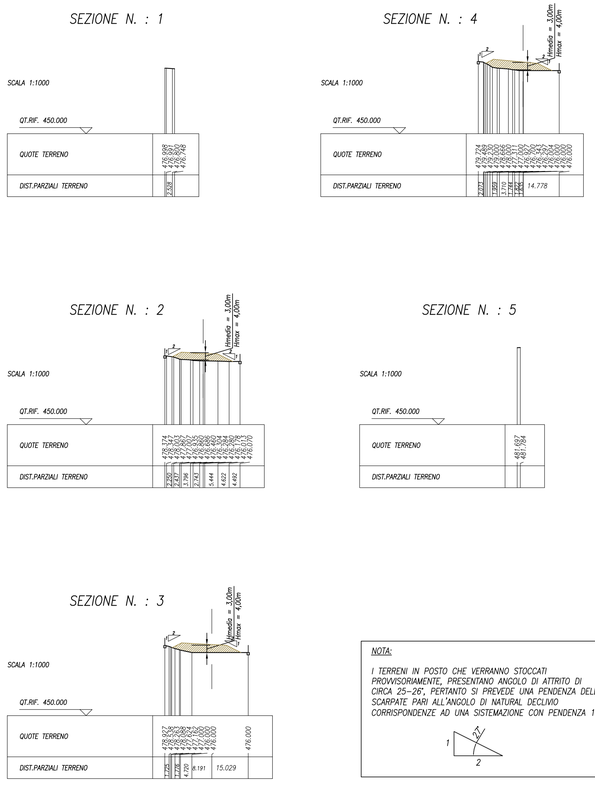

NOTA:

I TERRENI IN POSTO CHE VERRANNO STOCCATI PROVVISORIAMENTE, PRESENTANO ANGOLO DI ATTRITO DI CIRCA 25–26°, PERTANTO SI PREVEDE UNA PENDENZA DELLE SCARPATE PARI ALL'ANGOLO DI NATURAL DECLIVIO CORRISPONDENZE AD UNA SISTEMAZIONE CON PENDENZA 1:2

ANAS S.p.A.
DIREZIONE REGIONALE PER LA SICILIA

PA17/08
Affidamento a Contraente Generale dei "Lavori di ammodernamento del tratto Palermo - Lercara Friddi, lotto funzionale dal km 14,4 (km. 0,0 del Lotto 2) compreso il tratto di raccordo della rotatoria Bolognetta, al km 48,0 (km. 33,6 del Lotto 2 - Svincolo Manganaro incluso) compresi i raccordi con le attuali SS n.189 e SS n.121

Bolognetta S.c.p.a.

Contraente Generale: Ing. Pierfrancesco Paglini — Bolognetta S.c.p.a.

- PERIZIA DI VARIANTE N.1 -

II Responsabile Ambientale: Ing. Claudio Lambertini

Titolo elaborato:

Modifica tecnica n.68
IERIZZAZIONE E GESTIONE MATERIE - Cantie
li stoccaggio temporaneo terre e rocce da scavo integrative
Cantiere operativo/Area di stoccaggio materiale 10 integrativa

Codice Unico Progetto (CUP) : F41B03000230001

Codice elaborato: PA17/08	OPERA	ARGOMENTO	DOC. E PROG.	FASE	REVISIONE
	P E	C A	A 0 1 21	5	0

CARTELLA:	FILE NAME:	NOTE:	PROT.	SCALA:
1 1	PECAAO121_50_4137.dwg	1=1	4 1 3 7	varie

REV.	DESCRIZIONE	DATA	REDATTO	VERIFICATO	APPROVATO
5					
4					
3					
2					
1					
0	PRIMA EMISSIONE	Novembre 2015	A.Cecchelli	S. Fortino	D. Tironi

A.T.I. Progettisti: Capogruppo: POLITECNICA INGEGNERIA E ARCHITETTURA — Viale Amendola, 8 - 50121 Firenze, tel 0552001660 fax 0552344856, e-mail poli8@politecnica.it

Mandante: ACS ingegneri — Via Catani,28/c - 59100 Prato, tel 0574.527864 fax 0574.560066, E-mail acs@acsingegneri.it

Il Progettista Responsabile: Ing. Marcello Mancone — DOTT. ING. MARCELLO MANCONE N. 5723 — ORDINE DEGLI INGEGNERI DELLA PROVINCIA DI FIRENZE

Il Geologo: dott. Pietro Accolti Gil — DOTT. GEOL. PIETRO ACCOLTI GIL N. 724

Il Coordinatore per la Sicurezza in fase di esecuzione: Ing. Francesco Cocciante — Il Coordinatore per la sicurezza in fase di Esecuzione Ing. Francesco Cocciante

Il Direttore dei Lavori: Ing. Sandro Favero — Il Direttore dei Lavori Ing. Sandro Favero

ANAS S.p.A.
DATA: PROTOCOLLO:
CODICE PROGETTO L 0 4 1 0 C E 1 1 0 1
VISTO: IL RESPONSABILE DEL PROCEDIMENTO
Dott. Ing. Ettore de Cesbron de la Grennelais