SEZIONE A-A
SCALA 1:500

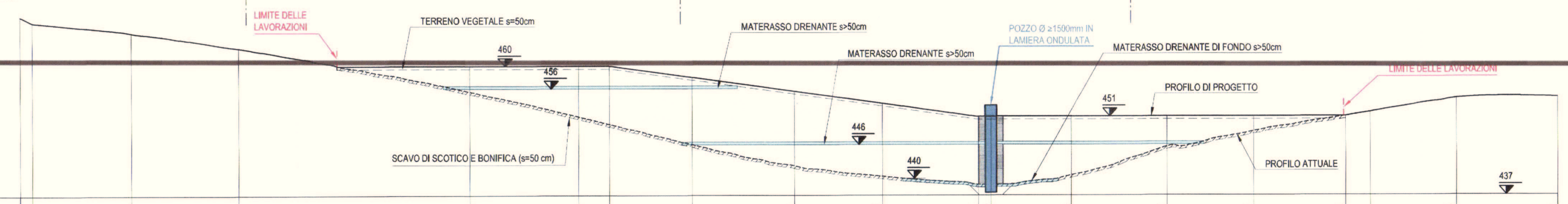

DISTANZE	PARZIALI	QUOTE PROGETTO	QUOTE BASE
0	0	468.87	468.87
2.2	2.2	467.82	467.82
19.83	17.63	465.94	465.94
39.11	19.28	463.22	463.22
56.74	17.63	460.11 460	460.11 459.94
80.43	23.69	460	455.47
99.72	19.28	460	451.01
105.22	5.51	460 459.97	449.66 449.54
120.1	14.87	458.01	446.08
138.28	18.18	455.52	442.3
154.26	15.98	453.34	440.37
171.33	17.08	451	438.96
173.54	2.2	451	438.96
187.86	14.32	451	440.59
204.94	17.08	451	445.66
220.37	15.43	451	448.41
236.89	16.53	451.05	451.05
241.3	4.41	451.78	451.78
256.73	15.43	454.21	454.21
274.91	18.18	454.39	454.39

SEZIONE B-B
SCALA 1:500

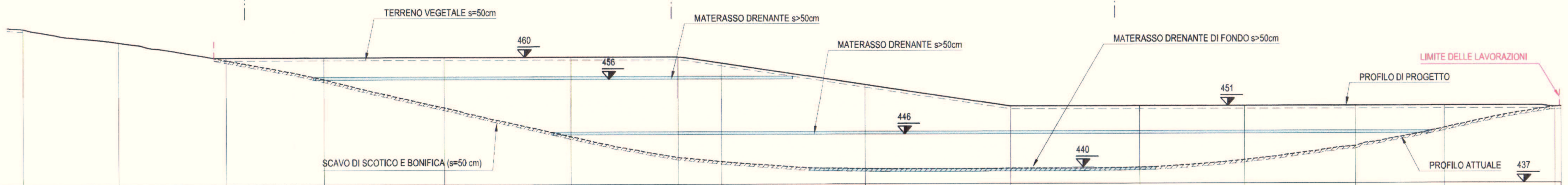

DISTANZE	PARZIALI	QUOTE PROGETTO	QUOTE BASE
0	0	465.32	465.32
17.32	17.32	462.8	462.8
34.63 36.87	17.32 2.23	460 460	460 459.58
54.74	17.88	460	456.07
76.53	21.79	460	450.95
99.43	22.9	460	445.67
118.98	19.55	460 459.96	441.88 441.83
126.8	7.82	458.87	441.14
153.06	26.25	454.93	439.79
179.31	26.25	451	439.77
202.77	23.46	451	439.94
221.77	18.99	451	441.27
241.88	20.11	451	443.71
258.08	16.2	451	446.96
278.19 279.3	20.11 1.12	450.73 450.84	450.73 450.84

SEZIONE C-C
SCALA 1:500

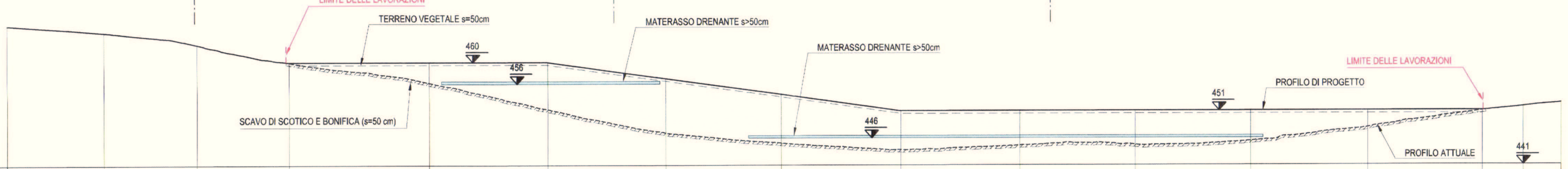

DISTANZE	PARZIALI	QUOTE PROGETTO	QUOTE BASE
0	0	466.81	466.81
17.77	17.77	465.49	465.49
34.97	17.2	463.24	463.24
52.16	17.2	460	459.92
77.95	25.79	460	456.22
99.74	21.78	459.98	451.33
121.52	21.78	457	446.98
142.73	21.21	454.09	445.1
165.08	22.35	451	443.86
186.86	21.78	451	444.68
208.07	21.21	451	444.77
229.28	21.21	451	445.45
251.06	21.78	451	447.93
272.27	21.21	451	450.95
279.72	7.45	451.73	451.73
286.6	6.88	452.39	452.39

SEZIONE D-D
SCALA 1:500

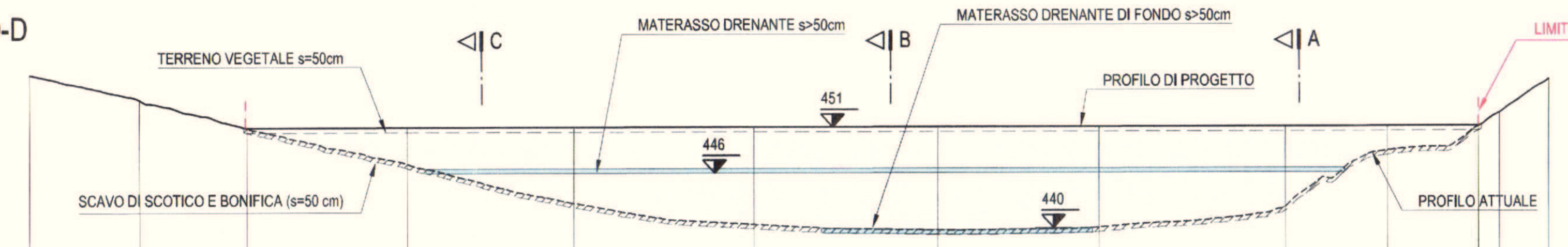

DISTANZE	PARZIALI	QUOTE PROGETTO	QUOTE BASE
0	0	456.8	456.8
11.99	11.99	454.04	454.04
23.65	11.66	451	450.96
41.31	17.66	451	447.04
59.63	18.32	451	442.76
79.29	19.66	451	440.42
99.28	19.99	451	439.79
116.93	17.66	451	440.05
137.25	20.32	451	442.3
148.58	11.33	451	448.35
158.57	9.99	451	450.95
160.91	2.33	452.45	452.45
166.24	5.33	456.09	456.09

SEZIONE E-E
SCALA 1:500

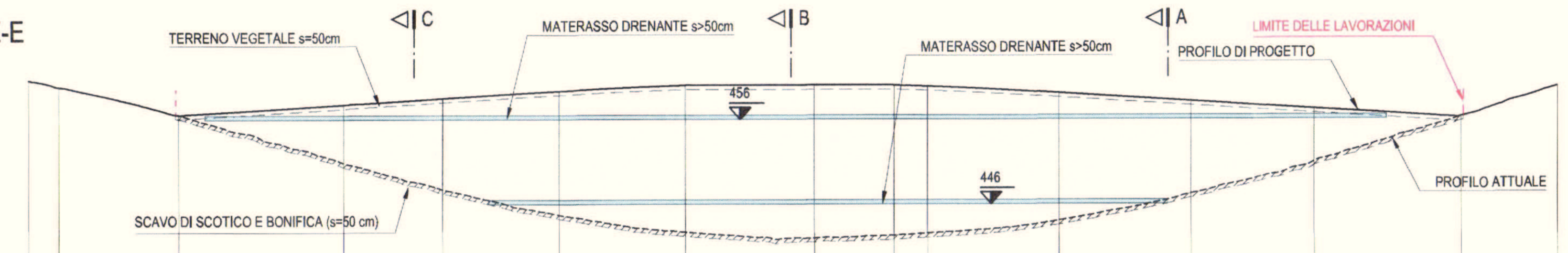

DISTANZE	PARZIALI	QUOTE PROGETTO	QUOTE BASE
0	0	460.69	460.69
3.62	3.62	459.89	459.89
17.73	14.11	456.57	456.53
37.27	19.54	457.77	450.92
49.21	11.94	458.5	447.76
62.96	13.75	459.34	444.76
77.8	14.84	459.99 460	442.74 442.72
93	15.2	460	442.05
102.4	9.41	459.99 460	442.37 442.4
106.39	3.98	459.88	442.61
121.95	15.56	459.08	444.07
137.5	15.56	458.13	447.22
152.34	14.84	457.21	450.99
169.71	17.37	456.27	456.27
180.93	11.22	459.83	459.83

SEZIONE F-F
SCALA 1:500

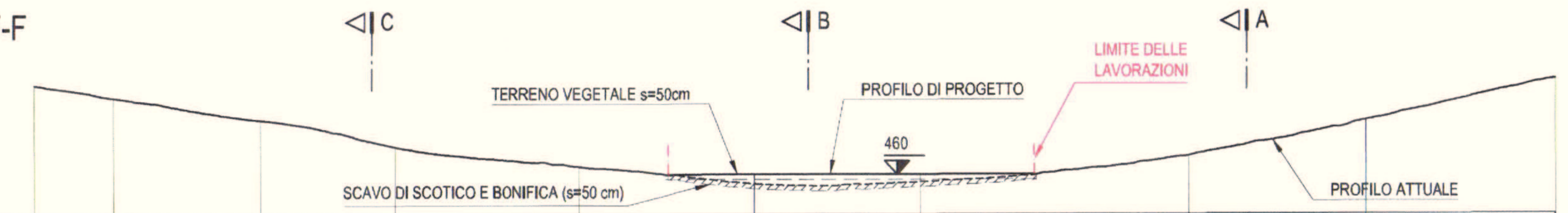

DISTANZE	PARZIALI	QUOTE PROGETTO	QUOTE BASE
0	0	469.02	469.02
8.08	8.08	467.77	467.77
23.01	14.92	465.48	465.48
36.69	13.68	462.82	462.82
55.65	18.96	460.81	460.81
64.67	9.02	460	459.99
73.37	8.71	460	459.07
90.16	16.79	460	459.28
101.97	11.81	459.99	459.99
117.52	15.54	461.88	461.88
135.55	18.03	465.46	465.46
155.14	19.59	469.64	469.64

PIANTA CHIAVE
SCALA 1:1000

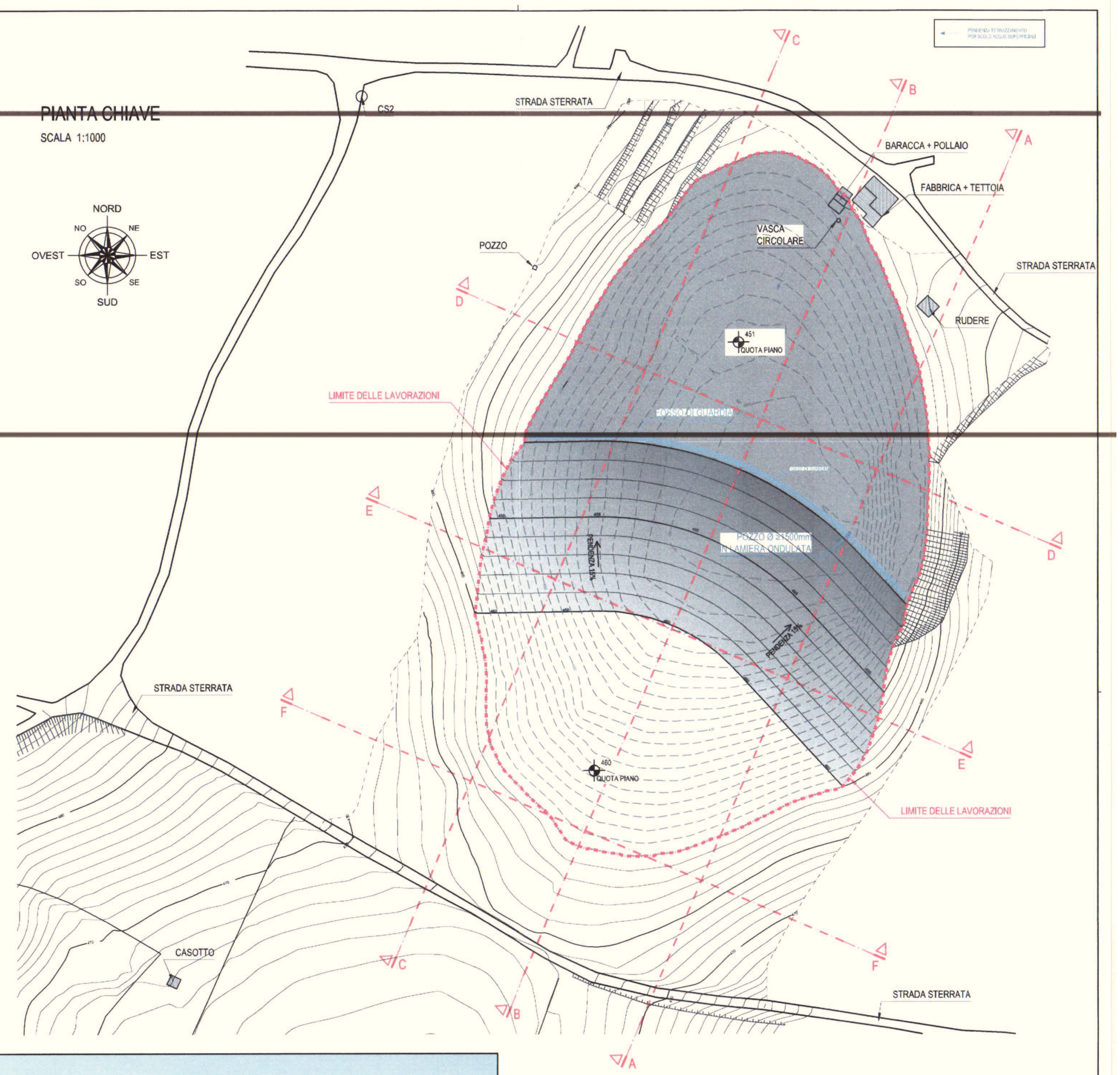

FOTO LATO OVEST

SISTEMAZIONE FINALE DELL'AREA
Al termine della realizzazione dell'abbancamento si procedera' al rinverdimento e al contempo sulle nuove superfici verranno realizzate le opere di scolo delle acque meteoriche da convogliare verso il pozzo di drenaggio.

VOLUMI DI SCAVO E RIPORTO
- Scavo di scotico e bonifica (s=0.5 m) da ricollocare nell'abbancamento: 14 725 m^3
- Riporto, escluso scavo: 225 550 m^3

COMPATTAZIONE RILEVATO
In linea di massima i terreni coesivi posti a discarica dovranno essere stesi in strati sottili (spessore soffice di 25 cm circa) al fine di ottenere una efficace compattazione da parte dei mezzi meccanici.Si richiede per ogni strato di spessore soffice 25 cm un numero minimo di passaggi di rullo dentato da 15 t pari a 4.

NOTA
Durante tutte le fasi di abbancamento dovrà essere garantito il deflusso delle acque meteoriche.

VISTA SUD-OVEST

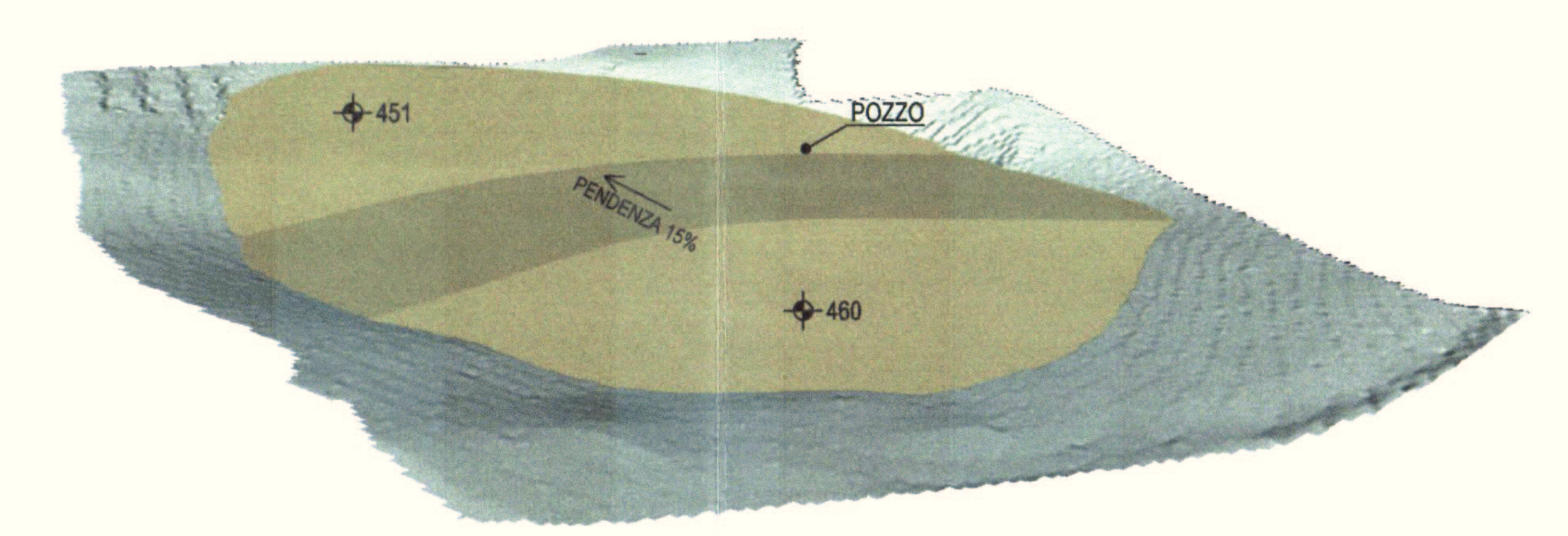

VISTA OVEST

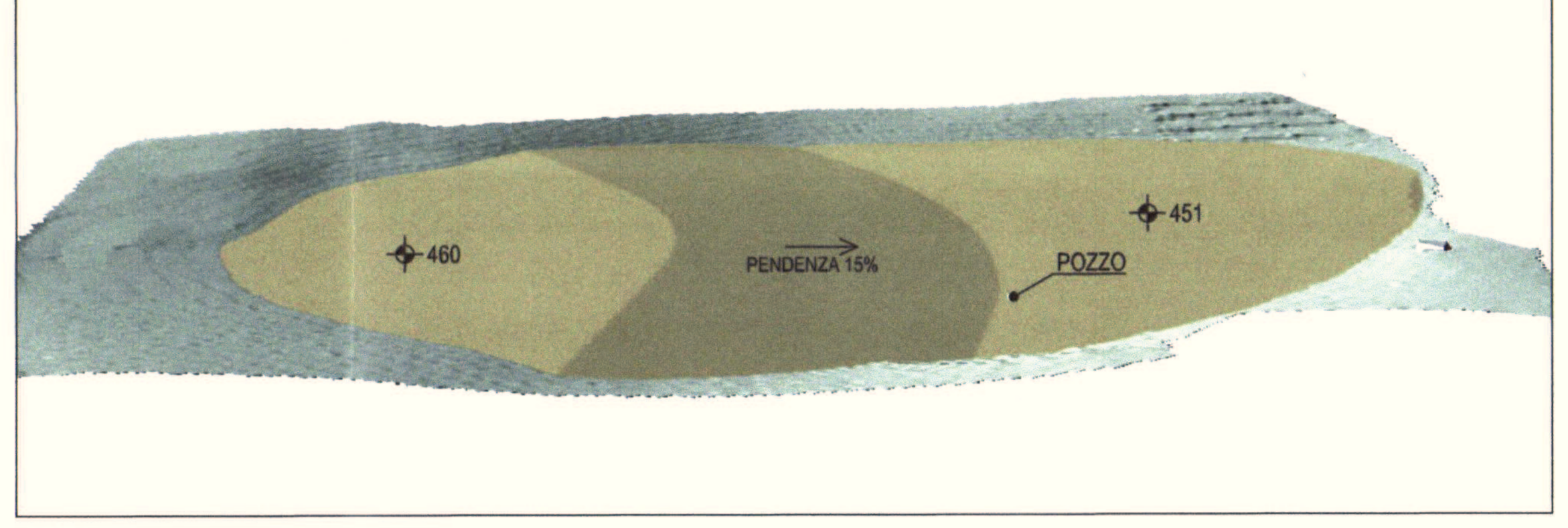

VISTA NORD

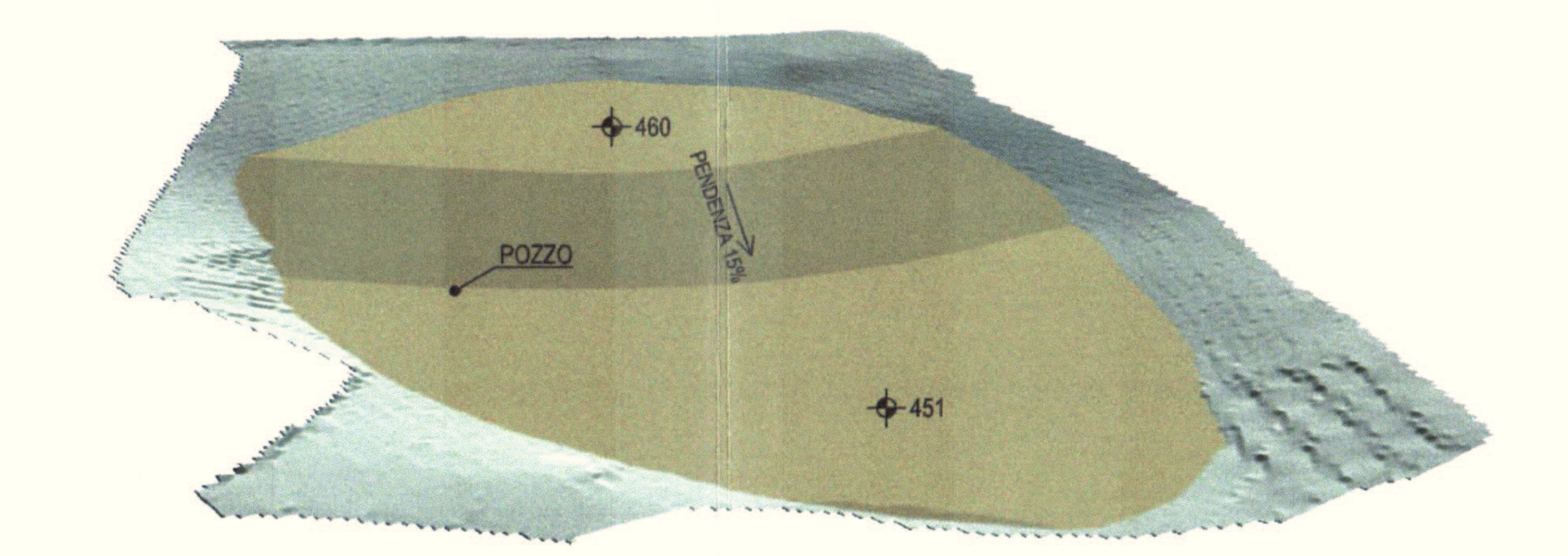

VISTA EST

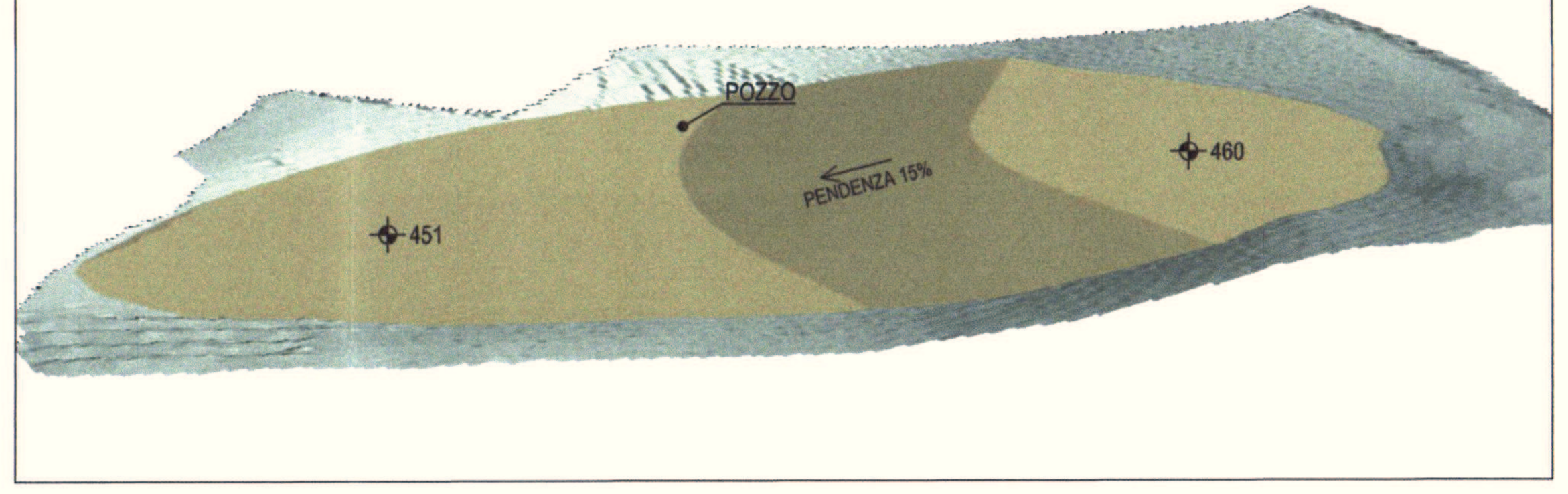

SCHEMA VOLUMETRICO - STATO DI FATTO



SCHEMA VOLUMETRICO - PROGETTO

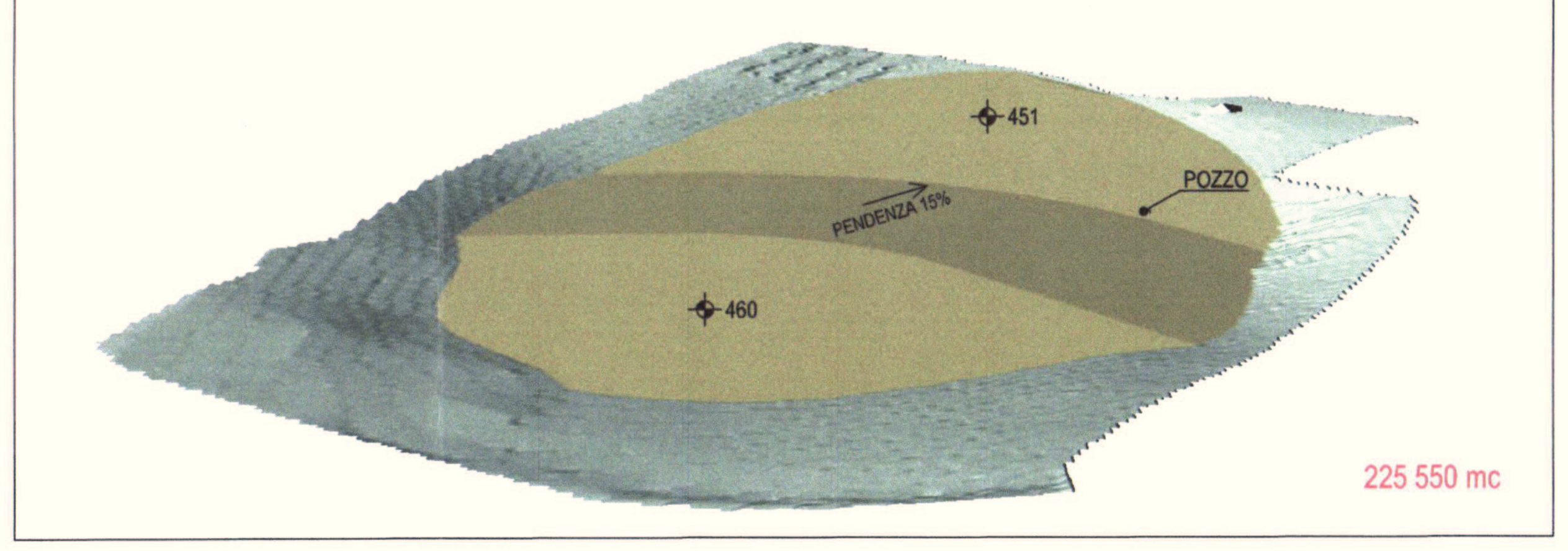

225 550 mc

Valut: Giuseppe — Conti Giuseppe, Di Marco Daniel, E. Efficace, Giovanna Fr..., Barbaria Rita, Margherita Puccio, Picorino Paolo

FEUDO CEFALÀ
Società Agricola Semplice
C.da Scorciavacca, s.n.
90030 Mezzojuso (PA)
C.F.-P.I.: 05949990821

COMUNE DI VILLAFRATI — UFFICIO PROTOCOLLO — RICEVUTA 05 APR 2017 — Prot. 6261

GEOLOGO DOTT. STEFANO FERRO

PROF. ING. GIANFRANCO MARCHI

REV.	DATA	DESCRIZIONE	REDATTO	CONTROLLATO	APPROVATO
5					
4					
3					
2					
1					
0	29/07/2016	EMISSIONE	FB	GM	GM

ENSER srl SOCIETA' DI INGEGNERIA
Viale Baccarini, 29 – 48018 FAENZA (RA) tel. 0546-663423 – fax 0546-663428
Via Zaccari, 16 – 40127 BOLOGNA (BO) tel. 051-245683
Via Andrea Costa, 115 – 47822 SANTARCANGELO DI ROMAGNA (RN) tel. 0546-663423
ingegneria@enser.it - www.enser.it - P.E.C.: enserstl-ra@legalmail.it

FASE DI PROGETTAZIONE: PROGETTO ESECUTIVO DI DETTAGLIO

COMMITTENTE: Bolognetta S.c.p.a.

LAVORO: COMUNE DI VILLAFRATI (Provincia di Palermo)
Progetto di un sito di conferimento e di miglioria agraria

TITOLO: AREA 1
SEZIONI DI PROGETTO

CODICE LAVORO	S15022
CODICE ELABORATO	S 1 5 0 2 2 F 3
ELABORATO	TV 003
SCALA	1:1000-1:500
FOGLIO	A0
PLOTTAGGIO	1=1
*.CTB	SIS_PENNE
FILE:*.dwg	S15022-F3-TV003-0

Mod.02 Rev.3 del 01/09/2014 — A termine di legge tutti i diritti sono riservati. E' vietata la riproduzione in qualsiasi forma senza autorizzazione della ENSER srl