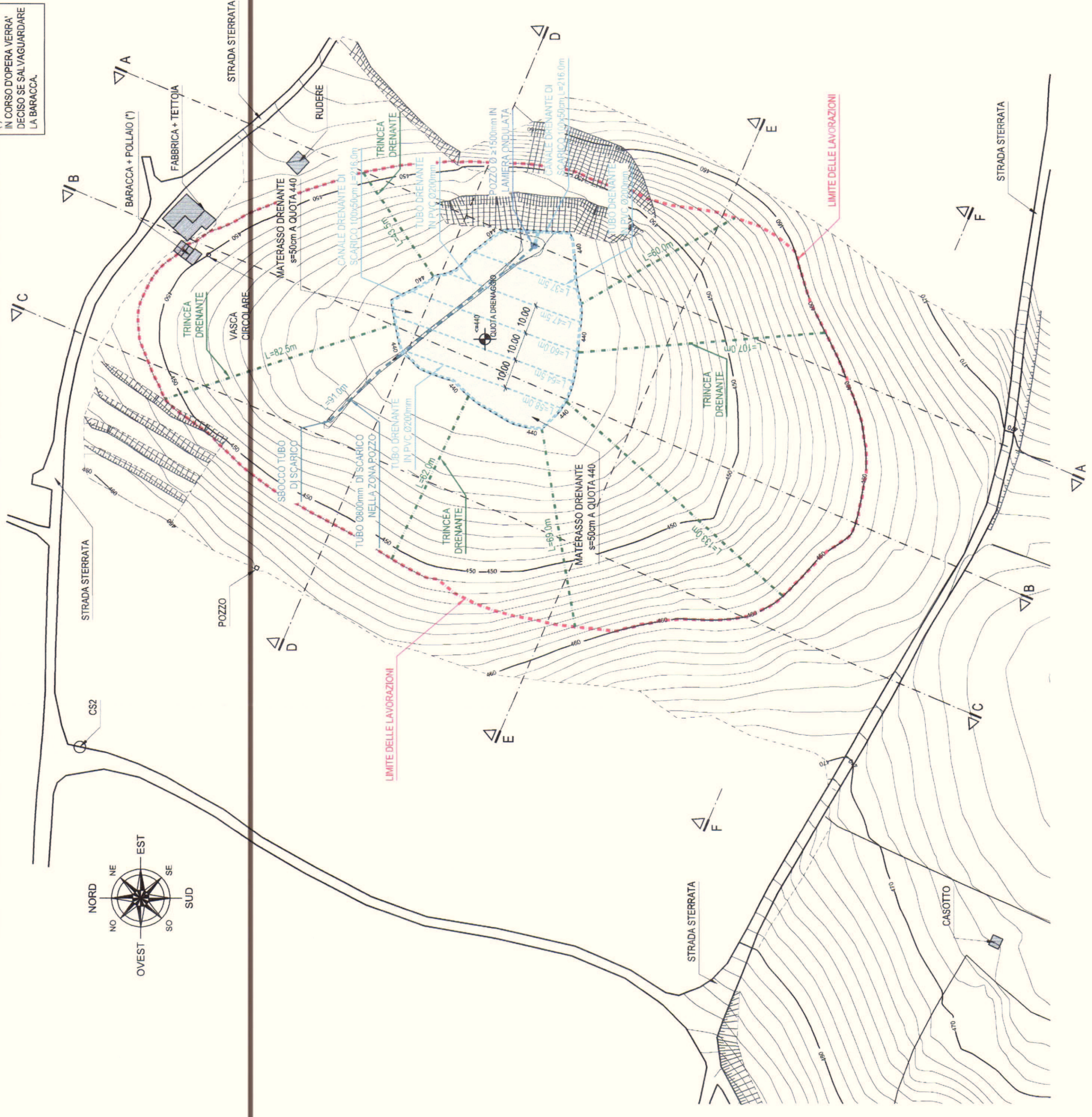
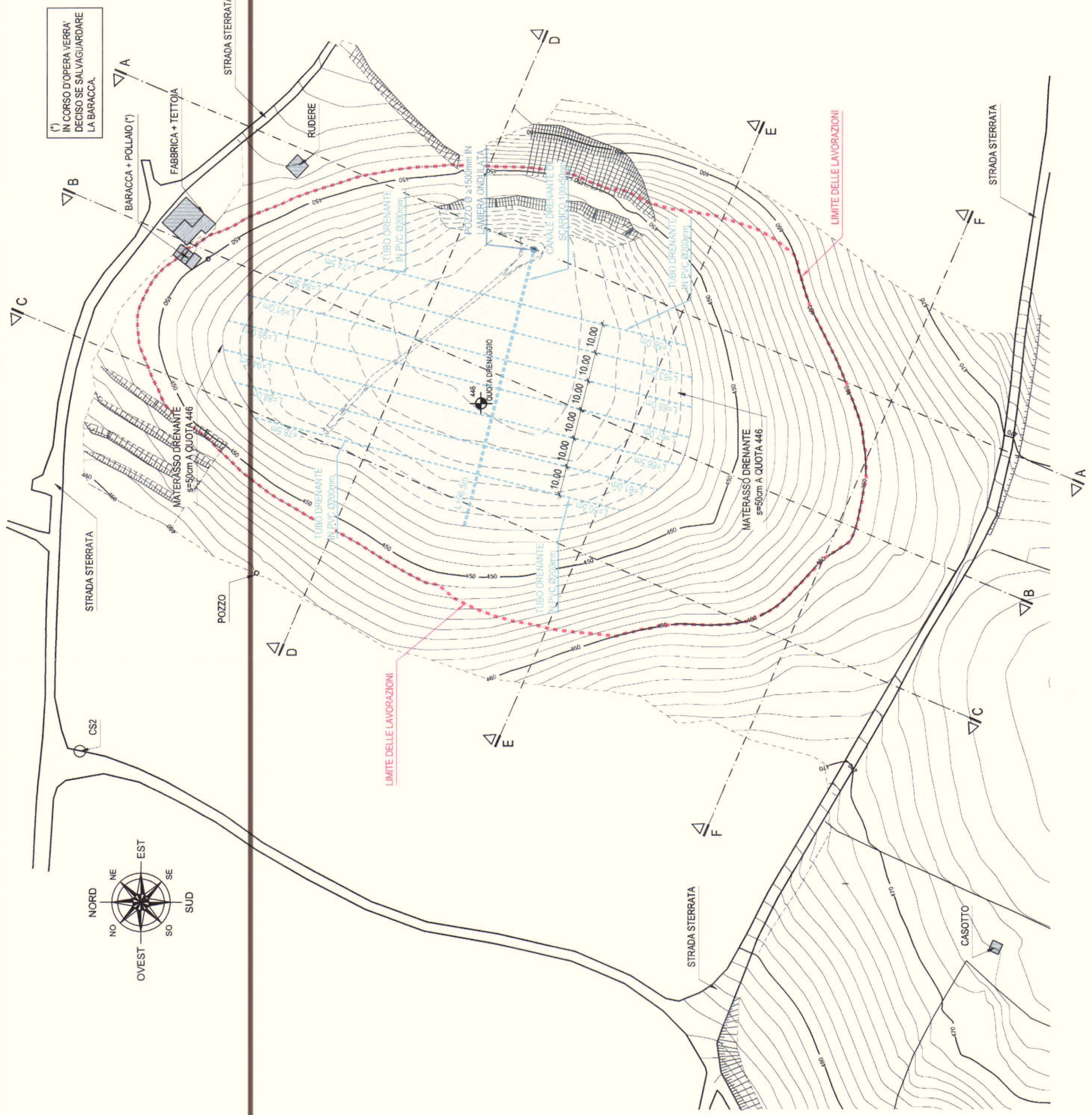


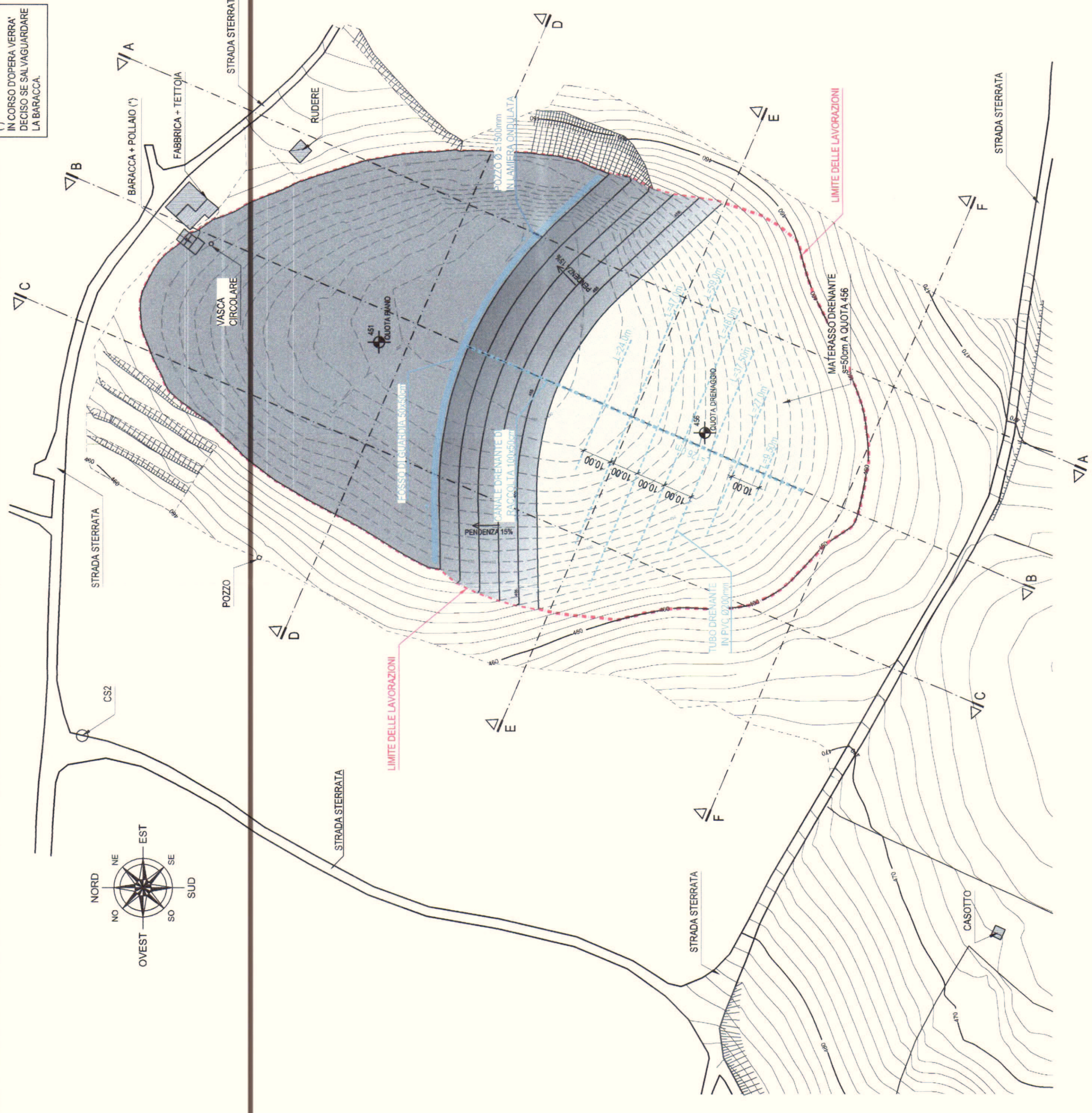
PLANIMETRIA MATERASSO DRENANTE DI FONDO A QUOTA 440  
SCALA 1:1000



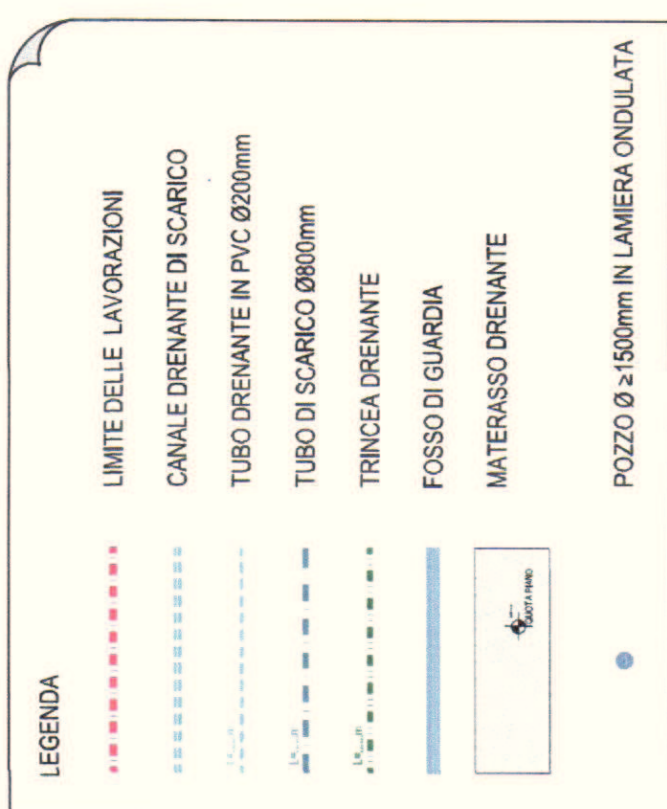
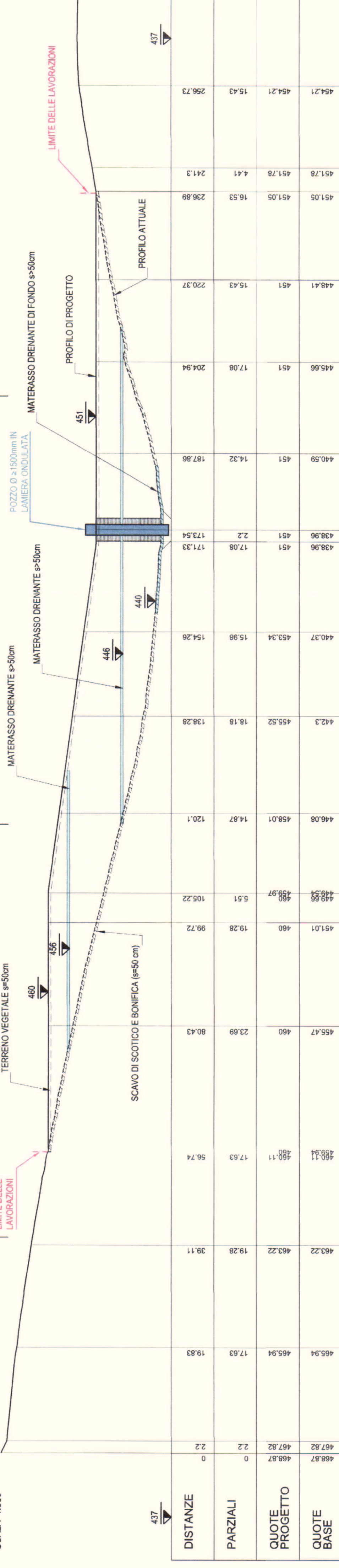
PLANIMETRIA MATERASSO DRENANTE A QUOTA 446  
SCALA 1:1000



PLANIMETRIA MATERASSO DRENANTE A QUOTA 456  
SCALA 1:1000



SEZIONE A-A  
SCALA 1:500



SISTEMAZIONE FINALE DELL'AREA...  
VOLUMI DI SCARICO E RIPOSTO...  
COMPILAZIONE RILEVATO...  
NOTA

Valenti, Grigoli, Di Stefano

PER RICEVUTA...  
P. 6261

GEOLOGO DOTT. STEFANO FERRO

PROF. ING. GIANFRANCO MARCHI

PER RICEVUTA...  
P. 6261

SEMPRE VERDE

INSER

Bologneta S.p.a.

COMUNE DI VILLAFRATI

PROGETTO ESECUTIVO DI DETTAGLIO

PROGETTO DI UN VITO DI CONFORTAMENTO E DI MIGLIORATA AGRARIA

AREA 1

DRENAGGI: PIANTE E SEZIONI

REDAZIONE	DESCRIZIONE	REDAZIONE	CONTROLLATO	APPROVATO
1	1	1	1	1
2	2	2	2	2
3	3	3	3	3

LAVORO: S15022-F3-TV004-0  
 SCALA: TV 004  
 DATA: 1:1000-1:500  
 AUTORE: AO  
 REDATTORE: 1:1  
 TITOLO: SIS\_PENNE  
 FILE\_NOME: S15022-F3-TV004-0