SEZIONE F-F
SCALA 1:500

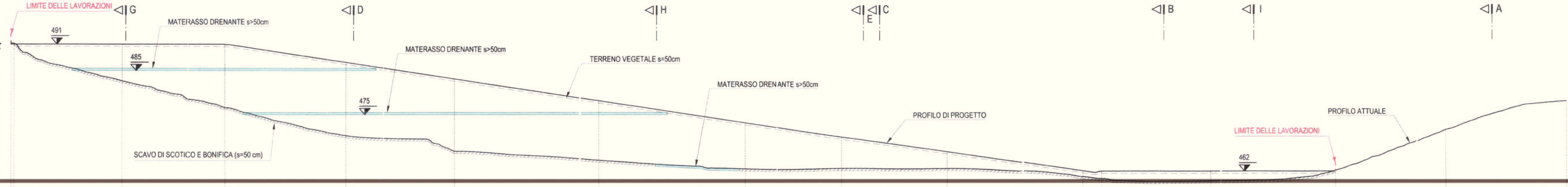

DISTANZE	0	0.7	25.33	48.55	76	100.62	132.99	166.07	187.88	211.8	242.06	246.28	270.91	299.06	323.69	351.13
PARZIALI	0	0.7	24.63	23.22	27.44	24.63	32.37	33.07	21.81	23.92	30.26	4.22	24.63	28.15	24.63	27.44
QUOTE PROGETTO	491.5	491 491	491	491 490.94	486.86	483.11	478.17	473.13	469.9	466.49	462.1	462	462	462.17	471.39	477.86
QUOTE BASE	491.5	491.22 491.22	482.67	476.63 476.55	470.23	466.68	464.68	462.67	462.77	462.66	460.77	460.33	459.8	462.17	471.39	477.86

SEZIONE G-G
SCALA 1:500

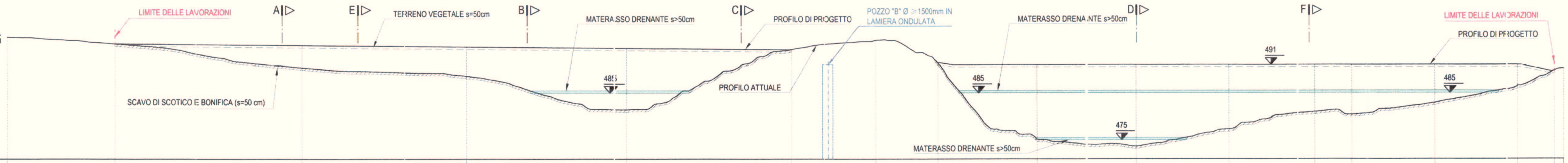

DISTANZE	0	23.1	62.7	97.68	131.34	166.33	184.15	197.35	218.47	238.93	258.73	276.55	284.47	302.29	319.45	327.37	329.35
PARZIALI	0	23.1	39.6	34.98	33.66	34.98	17.82	13.2	21.12	20.46	19.8	17.82	7.92	17.82	17.16	7.92	1.98
QUOTE PROGETTO	496.81	495.42	495.08	494.78	494.5	494.26	496.18	491.52	491	491	491	491	491	491	491 490.98	489.74	490.15
QUOTE BASE	496.81	495.41	490.35	488.54	481.46	494.26	496.18	491.36	475.18	473.67	477.31	481.04	480.45	482.92	486.33 486.52	489.74	490.15

SEZIONE H-H
SCALA 1:500

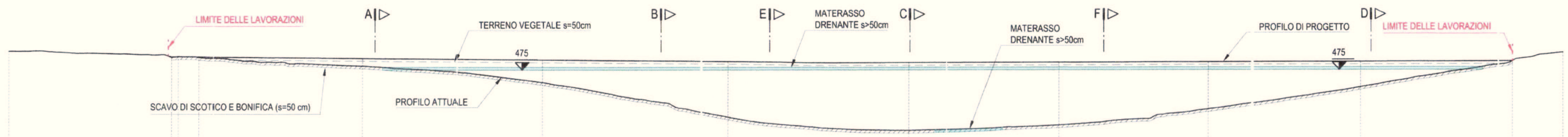

DISTANZE	27.88	57.62	58.85	62.57	92.31	125.14	158.6	191.43	218.69	245.95	273.21	300.47	309.76
PARZIALI	27.88	29.74	1.24	3.72	29.74	32.83	33.45	32.83	27.26	27.26	27.26	27.26	9.29
QUOTE PROGETTO	477.91	476.92	476.96	476.88	476.63	476.35	476.06	475.85	475.9	475.96	476.01	476.07	477.63
QUOTE BASE	477.91	476.82	476.96	476.81	475.23	472.22	465.87	463.44	464.41	467.32	471.35	476.07	477.63

SEZIONE I-I
SCALA 1:500

DISTANZE	0	19.19	42.31	66.41	89.53	90.03	106.26	122.99	139.71	156.44	158.41	171.2	185.46	185.96	214.49	245.48
PARZIALI	0	19.19	23.12	24.11	23.12	0.49	16.23	16.73	16.73	16.73	1.97	12.79	14.27	0.49	28.53	30.99
QUOTE PROGETTO	480.27	476.88	472.06	466.49	462.03	462	462	462	462	462	462	462	462	461.92	463.63	465.77
QUOTE BASE	480.27	476.88	472.06	466.49	462.03	461.94	460.28	459.28	458.38	457.05	457.11	459.36	461.82	461.92	463.63	465.77

FEUDO CEFALÀ
Società Agricola Semplice
C.da Scorciavacca s.n.
90030 Mezzojuso (PA)
C.F./P.I. 05840990823

GEOLOGO DOTT. STEFANO FERRO

PROF. ING. GIANFRANCO MARCHI

COMUNE DI VILLAFRATI – RICEVUTA – PROTOCOLLO 05 APR 2017 – 6261

REV.	DATA	DESCRIZIONE	REDATTO	CONTROLLATO	APPROVATO
5					
4					
3					
2					
1					
0	29/07/2016	EMISSIONE	FB	GM	GM

ENSER srl SOCIETA' DI INGEGNERIA
Viale Baccarini, 29 - 48018 FAENZA (RA) tel. 0546 663423 - fax 0546 663428
Via Zacconi, 16 - 40127 BOLOGNA (BO) tel. 051-245663
Via Andrea Costa, 115 - 47822 SANTARCANGELO DI ROMAGNA (RN) tel. 0546-663423
ingegneria@enser.it - www.enser.it - P.E.C.: ensersrl-ra@legalmail.it

FASE DI PROGETTAZIONE: **PROGETTO ESECUTIVO DI DETTAGLIO**

COMMITTENTE: Bolognetta S.c.p.a.

LAVORO: COMUNE DI VILLAFRATI (Provincia di Palermo)
Progetto di un sito di conferimento e di miglioria agraria

TITOLO: AREA 2
SEZIONI DI PROGETTO
TAVOLA 2 DI 2

CODICE LAVORO	S15022
CODICE ELABORATO	S 1 5 0 2 2 F 3
ELABORATO	TV 013
SCALA	1:500
FOGLIO	A1
PLOTTAGGIO	1=1
CTB	SIS_PENNE
FILE *.dwg	S15022-F3-TV013-0

Mod.02 Rev.3 del 01/09/2014 — A termine di legge tutti i diritti sono riservati. E' vietata la riproduzione in qualsiasi forma senza autorizzazione della ENSER srl