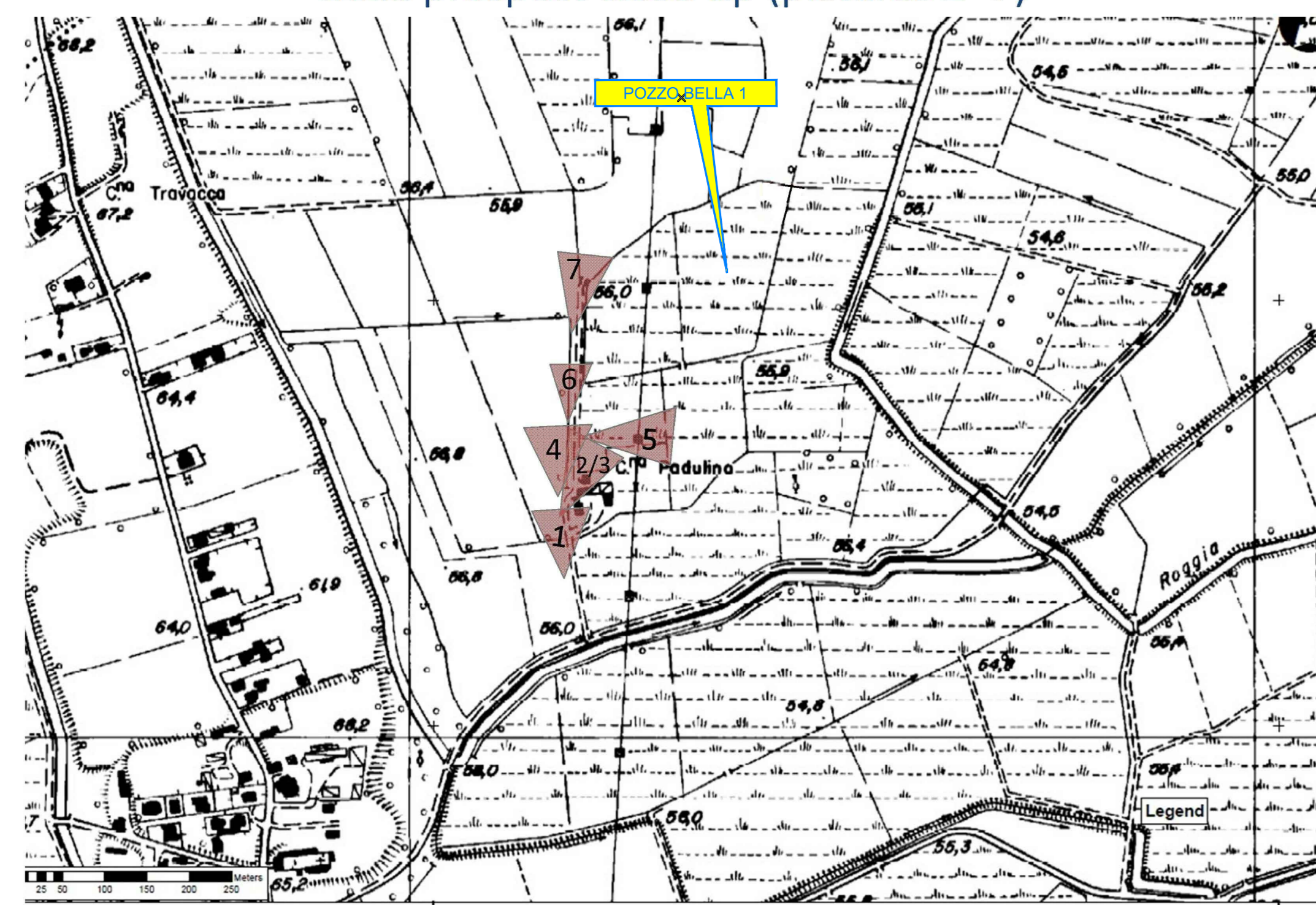


Bella prospect close-up (pictures 1- 7)

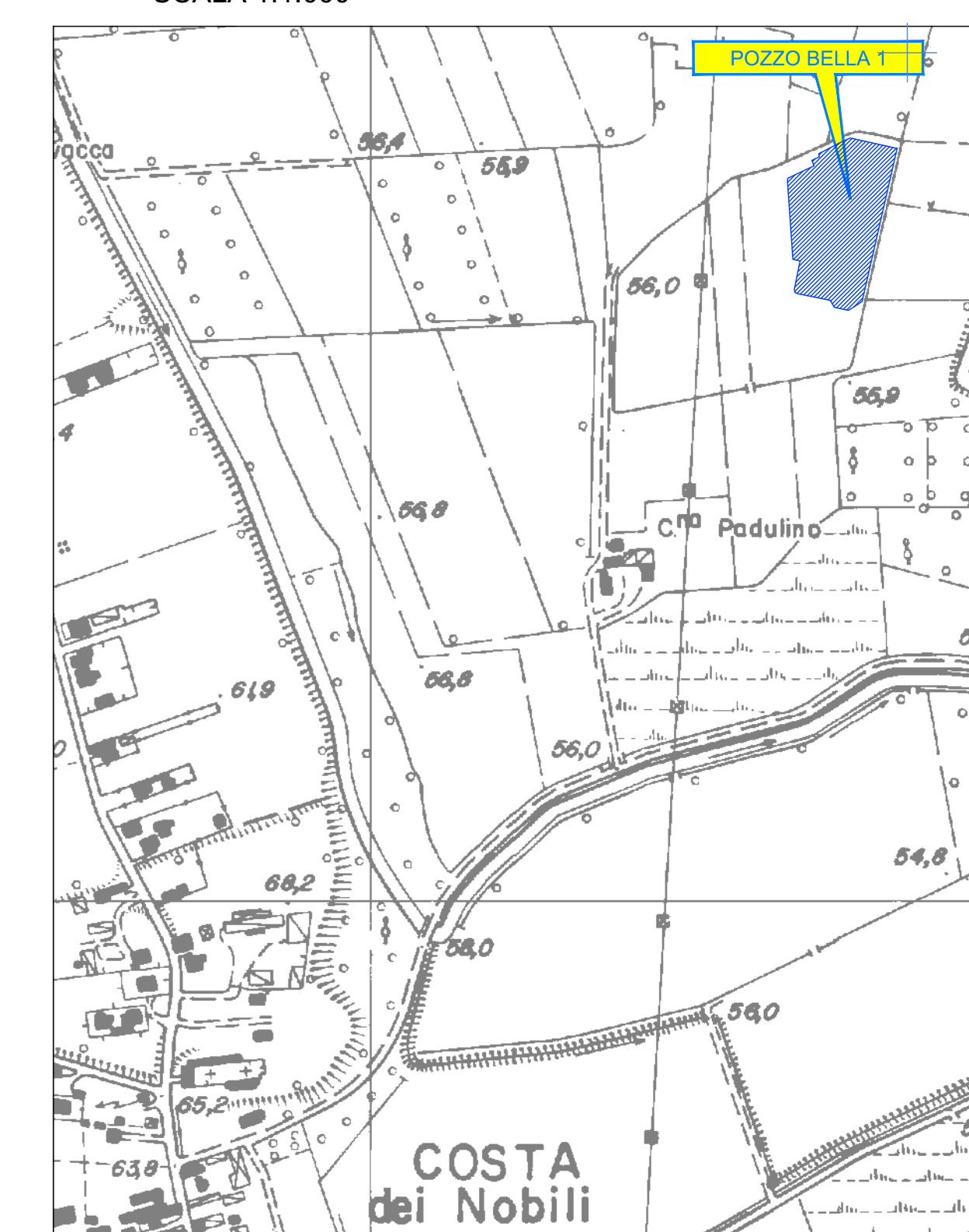


Surface location pictures 1-7

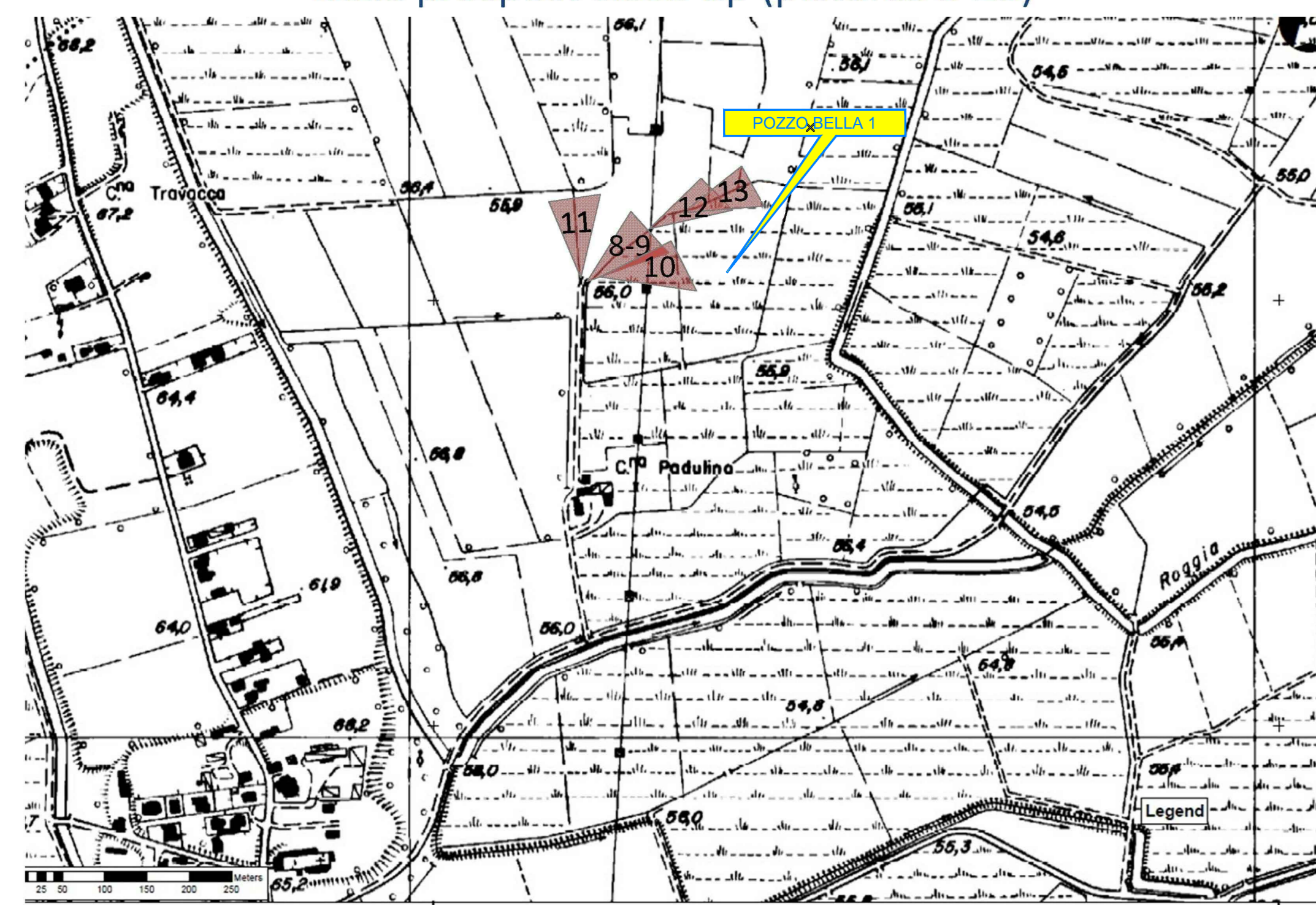


COORDINATE POZZO BELLA 1:  
 Gauss Boaga  
 X = 1530396.624  
 Y = 4998590.128  
 Roma 40 M.M.  
 Lat. = 45°08'21,453"  
 Long.= -3°03'56,679"  
 ETRF89 - WGS 84  
 Lat. = 45°08' 23,83"  
 Long.= 9°23' 10,54"  
 UTM-ETRF89  
 X = 530369,080  
 Y = 4998570,133

PLANIMETRIA DI RIFERIMENTO: STRALCIO DELLA CARTA TECNICA REGIONALE SCALA 1:1.000



Bella prospect close-up (pictures 8-13)



Surface location pictures 8-13

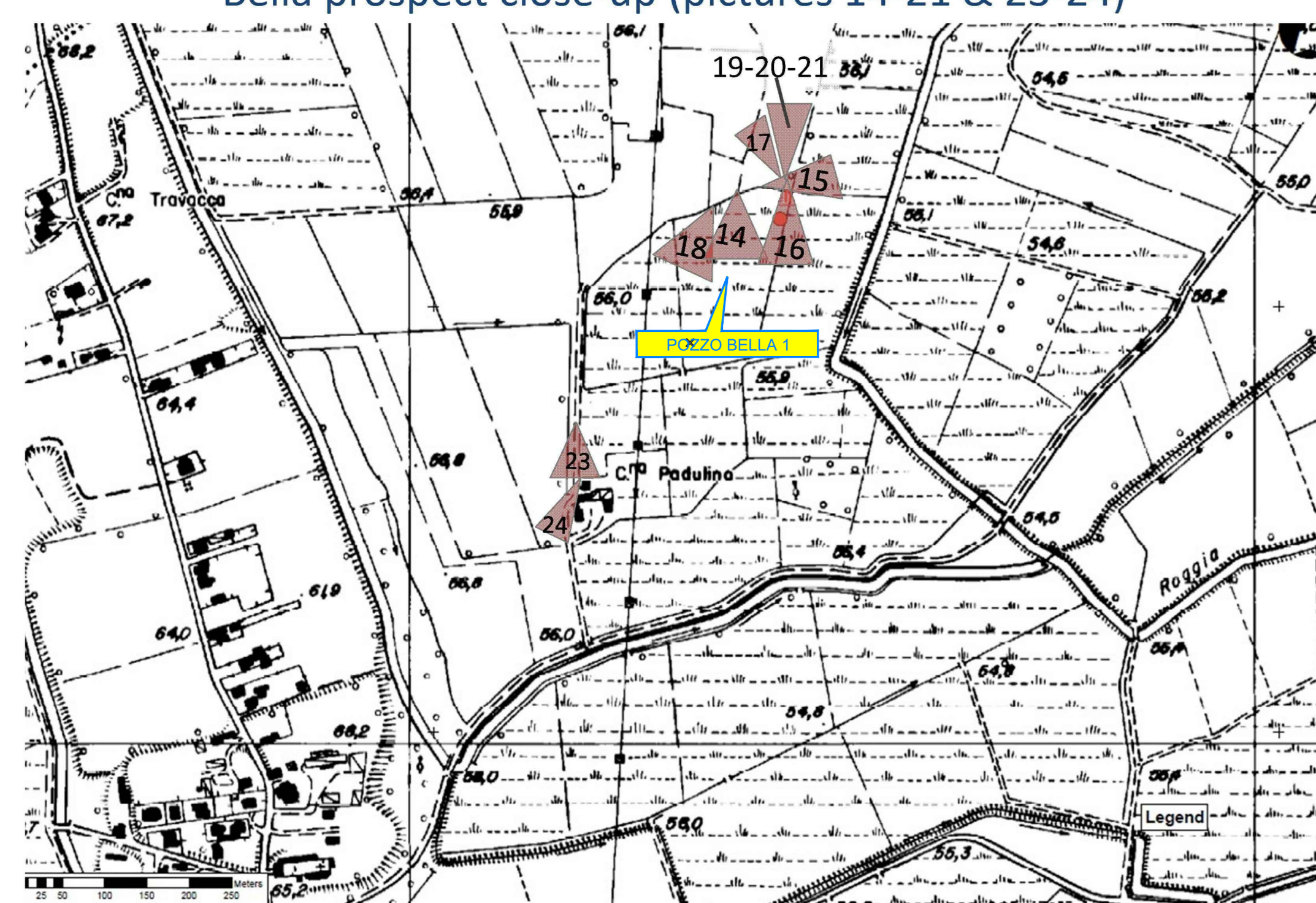


Surface location pictures 22-24



Dettaglio fosso per scavalco

Bella prospect close-up (pictures 14-21 & 23-24)



Surface location pictures 14-21



Logo of **AleAnna Resources** and a circular seal of the **ALBO ALTAI 1968** in Parma.

00	20/06/2017	EMISSIONE			
NO	DATA	DESCRIZIONE - DESCRIZIONE	DATA	DATA	APPROVAZIONE
<b>AleAnna Resources</b>					
Permesso di ricerca "BELGIOIOSO" POSTAZIONE SONDA "BELLA 1"			LOCALITA' / LOCALITA' Costa dei Nobili (PV)		
IMPIANTO "DRILLMEC H1200"			SCALE / SCALE		
RILIEVO TOPOGRAFICO AREA POSTAZIONE E REPORT FOTOGRAFICO			SCALE / SCALE 1:500 00		
DWG. N. / DIS. N. 05_RL_TOPOG.dwg			SCALE / SCALE 05 1.1		

Il presente disegno è elaborato da ALBANO LA ROSATI S.p.A. in base ai dati e alle informazioni fornite dal cliente. Il cliente è responsabile della completezza e dell'accuratezza dei dati e delle informazioni fornite. Il presente disegno è proprietà intellettuale di ALBANO LA ROSATI S.p.A. e non può essere copiato, ristampato o distribuito senza il permesso scritto di ALBANO LA ROSATI S.p.A.