

PLANIMETRIA STATO DI FATTO - SCALA 1:5000

LEGENDA

- Delimitazione effettiva strada di cantiere
- Attraversamento
- Vegetazione ripariale e/o boschiva



FOTO 1



FOTO 2




FOTO 3




FOTO 4




FOTO 5




FOTO 6



QUADRILATERO
Marche Umbria S.p.A.

ASSE VIARIO MARCHE-UMBRIA
E QUADRILATERO DI PENETRAZIONE INTERNA
MAXILOTTO 1

PROGETTO ESECUTIVO

		IL RESPONSABILE DEL CONTRAENTE GENERALE
GRUPPO DI PROGETTAZIONE DEL PROGETTO ESECUTIVO APPROVATO ATI: TECHNITAL s.p.a. (mandataria) EGIS STRUCTURES & ENVIRONNEMENT S.A. SICS s.r.l. Società Italiana Consulenza Strade S.I.S. Studio di Ingegneria Stradale s.r.l. SOIL Geologia Geotecnica Opere in sotterraneo Difesa del territorio		IL PROGETTISTA  s.r.l.
INTEGRAZIONE PRESTAZIONI SPECIALISTICHE <i>Dott. Ing. M. Raccosta</i> IL GEOLOGO <i>Dott. Geol. F. Ferrari</i>		IL GEOLOGO IL RESPONSABILE DELLA CONGRUENZA FUNZIONALE CON IL PROGETTO ESECUTIVO APPROVATO (ATI: TECHNITAL-EGIS-SOIL-SIS-SICS)
VISTO:IL RESPONSABILE DEL PROCEDIMENTO <i>Dott. Ing. Vincenzo Lomma</i>	VISTO:IL COORDINATORE DELLA SICUREZZA IN FASE DI ESECUZIONE	LA DIREZIONE LAVORI
SUBLOTTO 1.2: S.S. 77 "VAL DI CHIEN TI" TRONCO PONTELATRAVE – FOLIGNO TRATTI FOLIGNO-VALMONTRE E GALLERIA MUCCIA-PONTELATRAVE (inclusa galleria) RIPRISTINO VIABILITA' SECONDARIA – STRADA 35 STATO DI FATTO: RILIEVO FOTOGRAFICO		
Codice Unico di Progetto (CUP) F12C03000050011 ex F12C03000050010 (comunicazione CPE 20/04/2015)		
CODICE ELAB. # FILE: L0703A1E P CA10300 CAN FOT001		REVISIONE: A FOGLIO: 1 SCALA:
D C B A EMISSIONE		DATA: 03/08/2016 REDATTO: Scarnadella C. VERIFICATO: Mandarini G. APPROVATO: Lamberti R.
REV. DESCRIZIONE		APPROVATO RESP. TECNICO ANAS