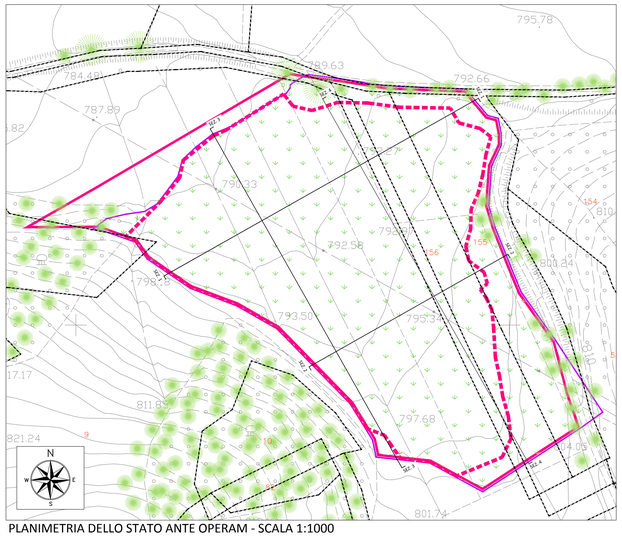

PLANIMETRIA DELLO STATO ANTE OPERAM - SCALA 1:1000

LEGENDA

- Contorno area occupata
- Delimitazione area di stoccaggio (da progetto esecutivo)
- Delimitazione effettiva area di stoccaggio
- Seminativo
- Vegetazione ripariale e/o boschiva
- Perimetro particella catastale
- 00 Identificativo particella catastale

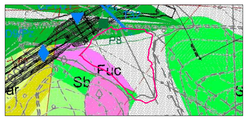

- Fuc — **Marne a fucoidi**
  Membro superiore: calcari marnosi e marne calcaree, con intercalazioni di marne argillose. Membro inferiore: marne e marne argillose policrome. Stratificazione sottile (Aptiano inf. - Cenomaniano inf.)
- Sb — **Scaglia bianca**
  calcari micritici biancastri con selce in liste e noduli. Strati di spessore sottile - medio (Cenomaniano medio - Turoniano medio)
- dt — **Detriti di falda**
  ciottoli,ghiaie,ghiaie sabbiose e sabbie a vario grado di cementazione (Olocene - Pleistocene sup.)
- Conoide alluvionale e forme gravitative
- SD2pz — Sondaggio geognostico attrezzato con piezometro
- P1 — Pozzetto esplorativo

CARTA GEOLOGICA - SCALA 1:5000

ORTOFOTO STATO ANTE OPERAM - SCALA 1:1000

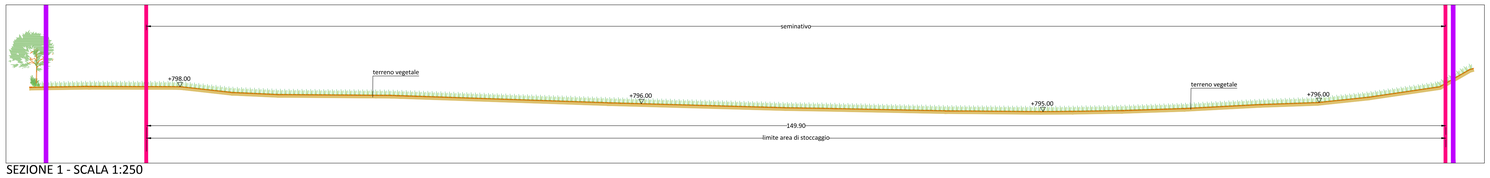

SEZIONE 1 - SCALA 1:250

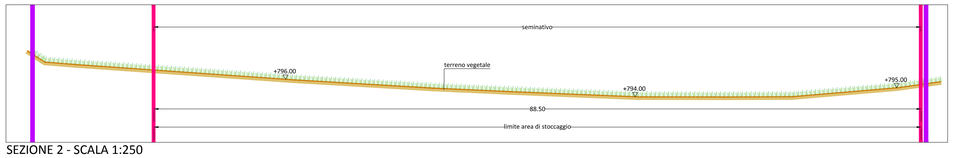

SEZIONE 2 - SCALA 1:250

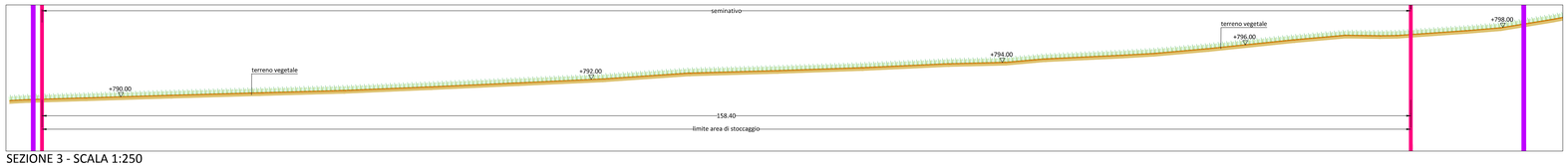

SEZIONE 3 - SCALA 1:250

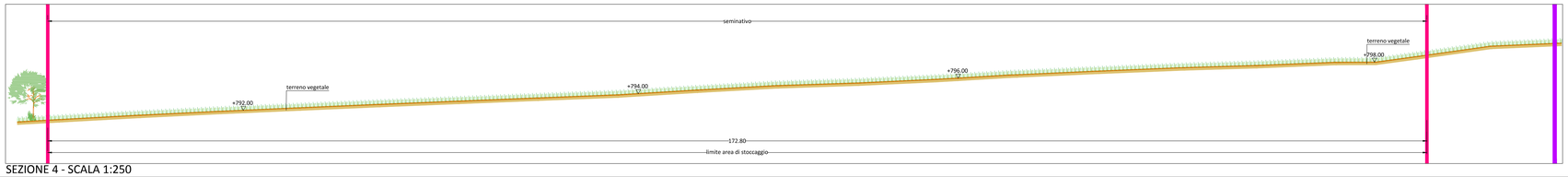

SEZIONE 4 - SCALA 1:250

QUADRILATERO Marche Umbria S.p.A.

ASSE VIARIO MARCHE–UMBRIA
E QUADRILATERO DI PENETRAZIONE INTERNA
MAXILOTTO 1

PROGETTO ESECUTIVO

CONTRAENTE GENERALE

Val di Chienti S.C.p.A.

IL RESPONSABILE DEL CONTRAENTE GENERALE

IL PROGETTISTA

tce s.r.l. technical consultant engineers

GRUPPO DI PROGETTAZIONE DEL PROGETTO ESECUTIVO APPROVATO

ATI: TECHNITAL s.p.a. (mandataria)
EGIS STRUCTURES & ENVIRONNEMENT S.A.
SICS s.r.l. Società Italiana Consulenza Strade
S.I.S. Studio di Ingegneria Stradale s.r.l.
SOIL Geologia Geotecnica Opere in sotterraneo Difesa del territorio

INTEGRAZIONE PRESTAZIONI SPECIALISTICHE *Dott. Ing. M. Raccosta*

IL GEOLOGO

IL GEOLOGO *Dott. Geol. F. Ferrari*

IL RESPONSABILE DELLA CONGRUENZA FUNZIONALE CON IL PROGETTO ESECUTIVO APPROVATO (ATI: TECHNITAL–EGIS–SOIL–SIS–SICS)

VISTO:IL RESPONSABILE DEL PROCEDIMENTO *Dott. Ing. Vincenzo Lamma*

VISTO:IL COORDINATORE DELLA SICUREZZA IN FASE DI ESECUZIONE

LA DIREZIONE LAVORI

SUBLOTTO 2.1: S.S. 77 "VAL DI CHIENTI" TRONCO PONTELATRAVE – FOLIGNO
TRATTO VALMENOTRE – GALLERIA MUCCIA (esclusa galleria)

RIPRISTINO DELLE AREE DI CANTIERE – **AREA S4**
STATO ANTE OPERAM: RILIEVO
(Ortofoto, Planimetria, Sezioni, Uso del suolo)

Codice Unica di Progetto (CUP) F12C03000050010 (Delibera CIPE 13/2004)

CODICE FILE	Opera	Lotto	Stato	Settore	WBS	Disciplina	Tipo Doc.	N. Progress.	REVISIONE	FOGLIO	SCALA
	LO703	A2	E	P	CA4010	CAN	PLA	016	A		

REV.	DESCRIZIONE	DATA	REDATTO	VERIFICATO	APPROVATO	APPROVATO RESP. TECNICO ANAS
D						
C						
B						
A	EMISSIONE	31.03.2015	Scamardella C.	Mandorini G.	Lamberti R.	