



PLANIMETRIA DI PROGETTO
SCALA 1:2000




-  LIMITE FASCIA VINCOLO URBANISTICO PP 2010
-  NUOVO LIMITE FASCIA VINCOLO URBANISTICO PD 2017

COMMITTENTE:



PROGETTAZIONE:



DIREZIONE TECNICA
U.O. INFRASTRUTTURE CENTRO
PROGETTO DEFINITIVO

ITINERARIO NAPOLI - BARI
RADDOPPIO TRATTA APICE - ORSARA
I LOTTO FUNZIONALE APICE - HIRPINIA

ELABORATI A CARATTERE GENERALE
Aree vincolate - Planimetrie aree impegnate e fasce di rispetto - tav. 4/4

SCALA:
1:5000

COMMESSA LOTTO FASE ENTE TIPO DOC. OPERA/DISCIPLINA PROGR. REV.

IF00G 01 D 11 PS IF0001 009 A

Revis.	Descrizione	Redatto	Data	Verificato	Data	Approvato	Data	Autorizzato	Data
A	Emissione Esecutiva		Luglio 2017		Luglio 2017		Lug 2017		Lug 2017