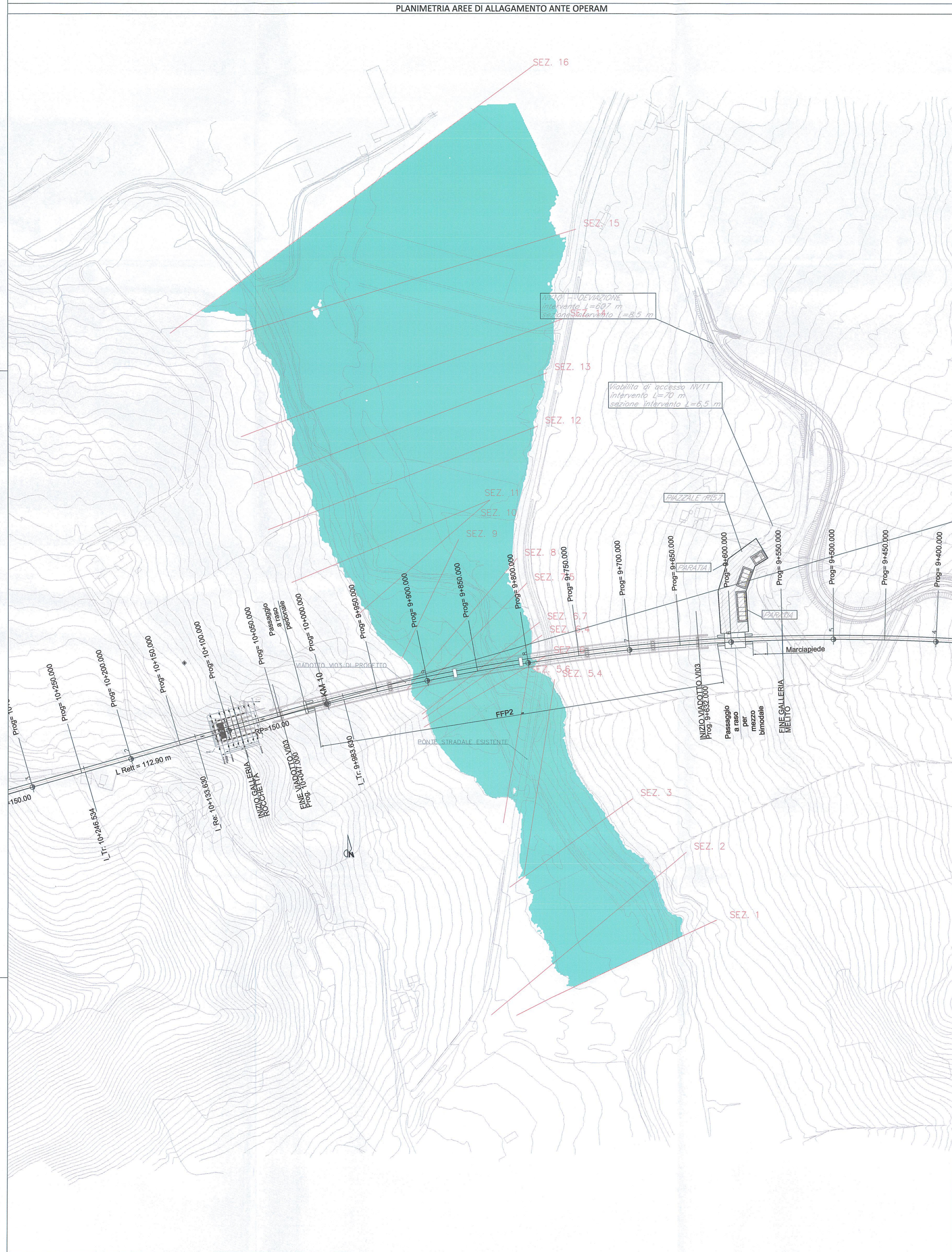
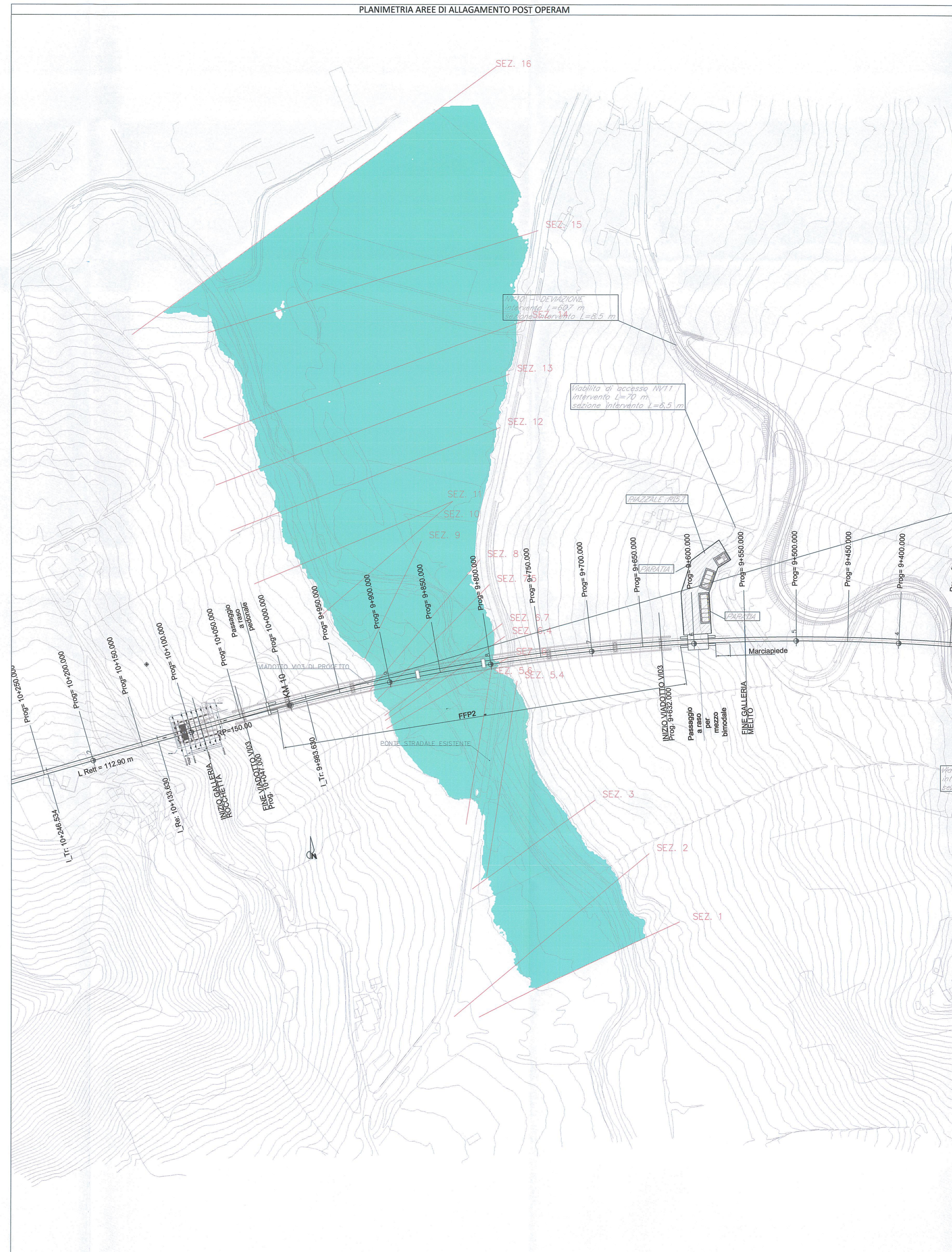



PLANIMETRIA AREE DI ALLAGAMENTO ANTE OPERAM





PLANIMETRIA AREE DI ALLAGAMENTO POST OPERAM



LEGGENDA

AREE DI ALLAGAMENTO:
 Evento con tempo di ritorno 300 anni

MODELLAZIONE IDRAULICA
 Limite della modellazione 1D
 Sezioni trasversali di calcolo

COMMITTENTE:



PROGETTAZIONE:



DIREZIONE TECNICA
U.O. INFRASTRUTTURE CENTRO
PROGETTO DEFINITIVO

ITINERARIO NAPOLI - BARI
RADDOPPIO TRATTA APICE - ORSARA
I LOTTO FUNZIONALE APICE - HIRPINIA

ELABORATI A CARATTERE GENERALE

Planimetrie ante e post operam T. Utiia - Viadotto V103 Tr 300 anni

SCALA:
 1:2.000

COMMESSA LOTTO FASE ENTE TIPO DOC. OPERA/DISCIPLINA PROGR. REV.

IFOG 01 D 11 P6 ID0002 001 A

Revis.	Descrizione	Redatto	Data	Verificato	Data	Approvato	Data	Autorizzato	Data
A	Emissione Esecutiva	M. Cocato	Luglio 2017	C. Vitiello	Luglio 2017	D. Aprea	Luglio 2017	F. 4888	
B									
C									
D									

File: IFOG01D11P6ID0002001A.dwg

n. Elab.: 15