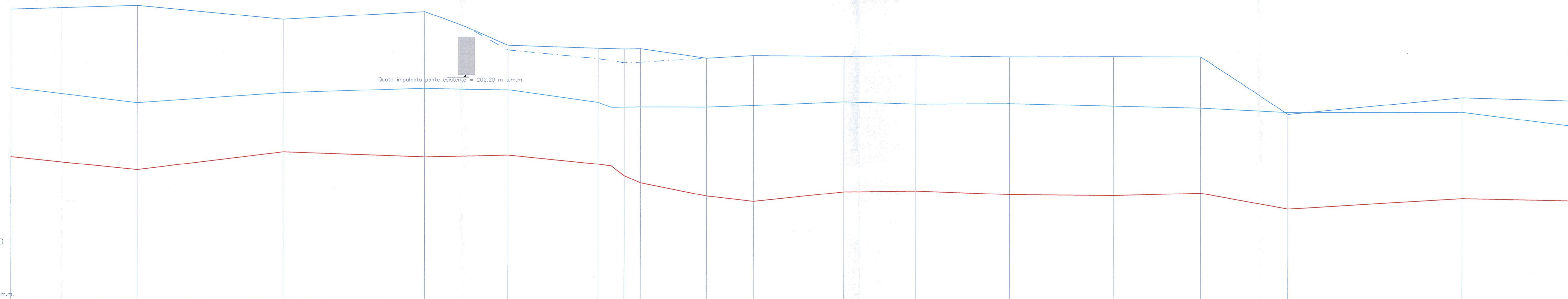
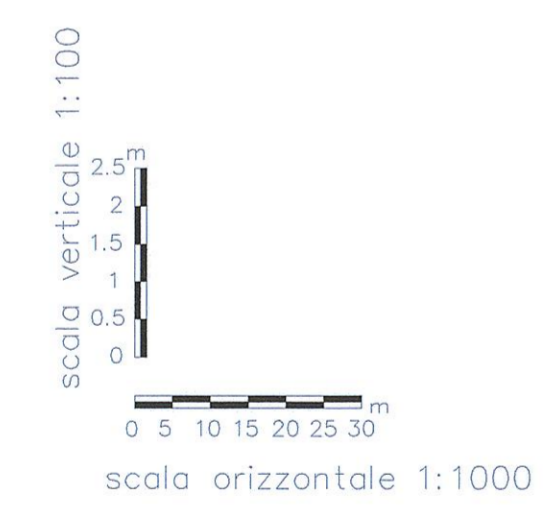
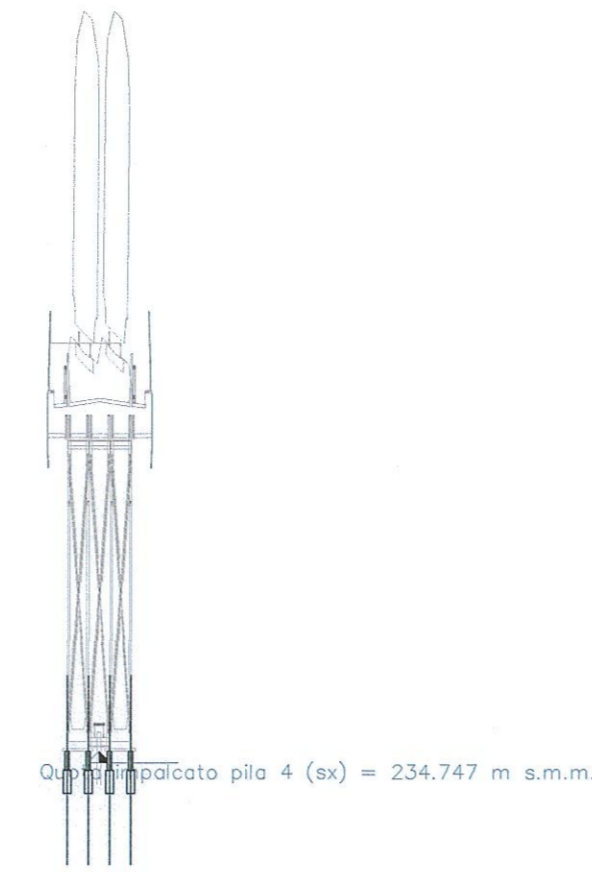


VIADOTTO VI03



Nome della sezione	1	2	3	5.4	5.5	5.6	6.001	6.046	6.722	7.515	8	8.488(7)	9	10	11	12	13	14	15	16													
Distanza parziali (m)		68.19		76.00		22.50		14.00	8.71	33.54		7.515		25.26		8.488(7)		39.00		50.30		55.80		46.90		47.20		53.50		62.50		64.87	
Distanza progressive (m)	0.00		68.19		144.19		166.69		180.69		214.23		222.74		248.00		256.49		295.49		310.75		319.24		337.14		341.86		391.36		407.86		442.73
Quota talweg (m s.m.m.)	-197.74		-197.06		-196.02		-196.02		-197.77		-197.77		-197.77		-197.77		-197.77		-197.77		-197.77		-197.77		-197.77		-197.77		-197.77		-197.77		-197.77
Livello idrometrico (m s.m.m.) Ante operam - Tr 300 anni	-205.09		-205.09		-205.09		-205.09		-205.09		-205.09		-205.09		-205.09		-205.09		-205.09		-205.09		-205.09		-205.09		-205.09		-205.09		-205.09		-205.09
Livello idrometrico (m s.m.m.) Fase provvisoria - Tr 5 anni	-201.46		-201.42		-201.42		-201.39		-201.35		-201.35		-201.35		-201.35		-201.35		-201.35		-201.35		-201.35		-201.35		-201.35		-201.35		-201.35		-201.35
Livello idrometrico (m s.m.m.) Post operam - Tr 300 anni	-205.09		-205.09		-205.09		-205.09		-205.09		-205.09		-205.09		-205.09		-205.09		-205.09		-205.09		-205.09		-205.09		-205.09		-205.09		-205.09		-205.09

COMMITTENTE:

PROGETTAZIONE:

DIREZIONE TECNICA
U.O. INFRASTRUTTURE CENTRO
PROGETTO DEFINITIVO

ITINERARIO NAPOLI - BARI
RADDOPPIO TRATTA APICE - ORSARA
I LOTTO FUNZIONALE APICE - HIRPINIA

ELABORATI A CARATTERE GENERALE
 Profilo ante e post operam - Viadotto VI03

SCALA:
1:1.000

COMMESSA	LOTTO	FASE	ENTE	TIPO DOC.	OPERADISCIPLINA	PROGR.	REV.
I	FOG	01	D	11	F7	ID0002	002 A

Revis.	Descrizione	Redatto	Data	Verificato	Data	Approvato	Data	Autorizzato	Data
A	Emissione Esecutiva	M. Cocato	Luglio 2017	C. Maffei	Luglio 2017	D. Agnes	Luglio 2017		
B									
C									
D									