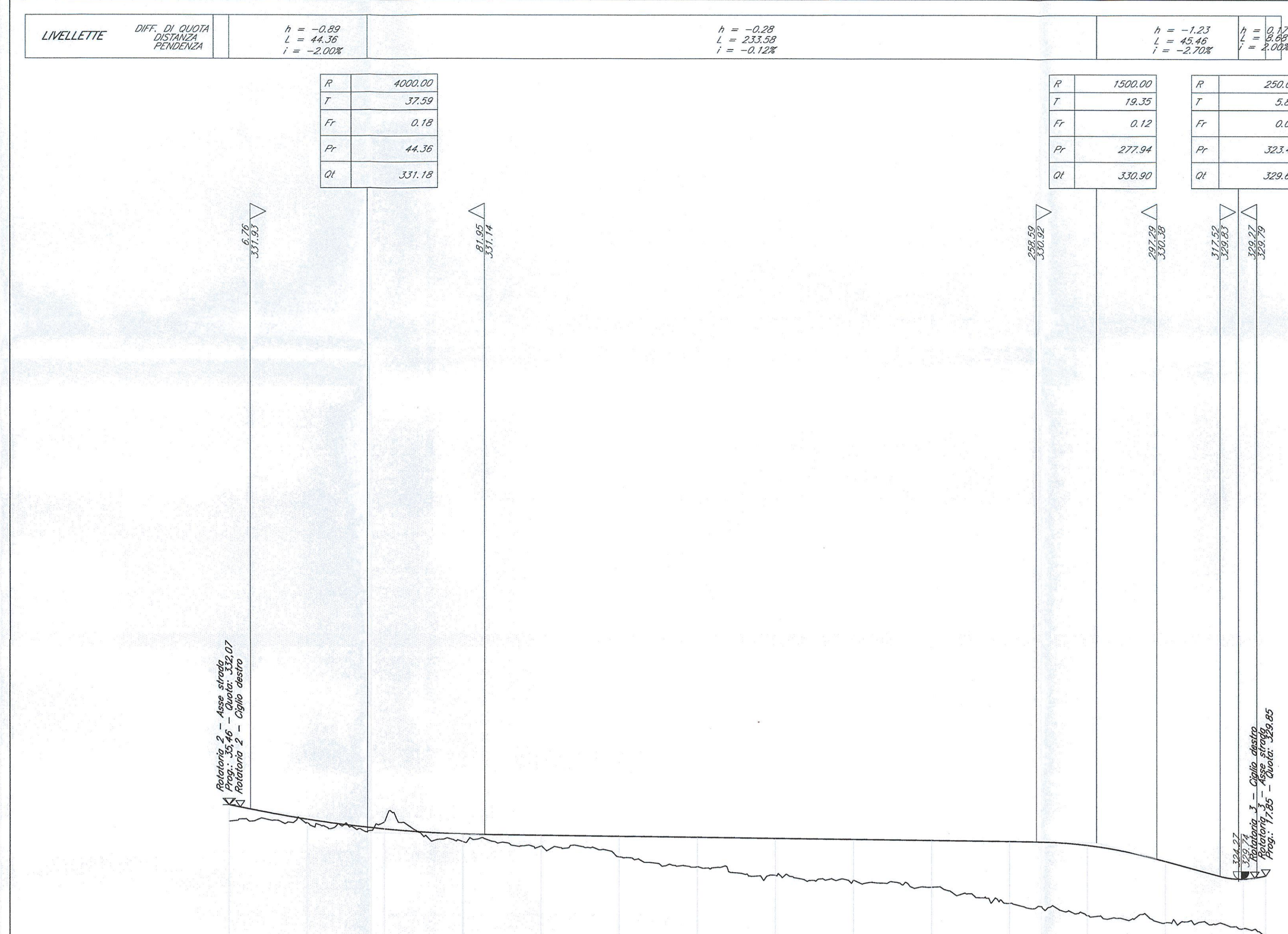


PROFILO LONGITUDINALE ASSE 4




SCALA QUOTE 1:100  
SCALA DISTANZE 1:1000

QT.RIF. 310,00

NUMERO SEZIONI	1	2	3	4	5	6	7	8	9	10	11	12	13	14	15
DISTANZE PARZIALI	25,00	25,00	25,00	25,00	25,00	25,00	25,00	25,00	25,00	25,00	25,00	25,00	25,00	25,00	25,00
DISTANZE PROGRESSIVE	0,00	25,00	50,00	75,00	100,00	125,00	150,00	175,00	200,00	225,00	250,00	275,00	300,00	325,00	350,00
QUOTE TERRENO	201,14	201,30	201,54	201,89	202,37	203,04	203,94	205,09	206,47	208,06	209,84	211,77	213,84	216,04	218,38
QUOTE PROGETTO	202,09	201,91	201,58	201,15	200,67	200,16	199,64	199,11	198,58	198,04	197,50	196,96	196,42	195,88	195,34
DIFFERENZA DI QUOTA	0,95	-0,11	-0,24	-0,45	-0,64	-0,81	-0,95	-1,06	-1,14	-1,19	-1,22	-1,24	-1,25	-1,26	-1,26
ETTOMETRICHE	L=320,00														
ANDAMENTO PLANIMETRICO	L=320,00														
ANDAMENTO CICLI	L=320,00														

PROFILO LONGITUDINALE ASSE 6




SCALA QUOTE 1:100  
SCALA DISTANZE 1:1000

QT.RIF. 310,00

NUMERO SEZIONI	1	2	3	4	5	6	7	8
DISTANZE PARZIALI	25,00	25,00	25,00	25,39	24,81	25,00	25,00	25,00
DISTANZE PROGRESSIVE	0,00	25,00	50,00	75,39	100,20	125,00	150,00	175,00
QUOTE TERRENO	207,19	207,19	207,19	207,19	207,19	207,19	207,19	207,19
QUOTE PROGETTO	205,94	206,60	207,26	207,92	208,58	209,24	209,90	210,56
DIFFERENZA DI QUOTA	1,25	-0,41	-0,07	0,73	1,39	2,05	2,71	3,37
ETTOMETRICHE	L=320,00							
ANDAMENTO PLANIMETRICO	L=320,00							
ANDAMENTO CICLI	L=320,00							

PROFILO LONGITUDINALE ASSE 8



SCALA QUOTE 1:100  
SCALA DISTANZE 1:1000

QT.RIF. 310,00

NUMERO SEZIONI	1	2	3	4	5	6	7	8
DISTANZE PARZIALI	25,00	25,00	25,00	25,00	25,00	25,00	25,00	25,00
DISTANZE PROGRESSIVE	0,00	25,00	50,00	75,00	100,00	125,00	150,00	175,00
QUOTE TERRENO	206,64	206,64	206,64	206,64	206,64	206,64	206,64	206,64
QUOTE PROGETTO	206,19	206,58	206,97	207,36	207,75	208,14	208,53	208,92
DIFFERENZA DI QUOTA	0,45	-0,34	-0,33	-0,72	-0,71	-0,10	0,41	0,42
ETTOMETRICHE	L=320,00							
ANDAMENTO PLANIMETRICO	L=320,00							
ANDAMENTO CICLI	L=320,00							

COMMITTENTE:  
**RFI**  
 INFRASTRUTTURE ITALIANE  
 GRUPPO FERROVIE DELLO STATO ITALIANE

PROGETTAZIONE:  
**ITALFERR**  
 GRUPPO FERROVIE DELLO STATO ITALIANE

**DIREZIONE TECNICA**  
**INFRASTRUTTURE CENTRO**  
**PROGETTO DEFINITIVO**

**ITINERARIO NAPOLI - BARI**  
**RADDOPPIO TRATTA APICE - ORSARA**  
**I LOTTO FUNZIONALE APICE - HIRPINIA**

**VIABILITA' STRADALI**  
 NV01 - Asse 4,6,8+Rotonda 2,3,4 - Profilo longitudinale 1/2

SCALA: 1:1000

COMMESSA LOTTO FASE ENTE TIPO DOC. OPERA/DISCIPLINA PROGR. REV.

IF0G 01 D 11 F7 NV0105 004 A

Revis.	Descrizione	Redatto	Data	Verificato	Data	Approvato	Data	Autorizzato	Data
A	Emissione Esecutiva	G. Grimaldi	Luglio 2017	F. Cocca	Luglio 2017	D. Acqua	Luglio 2017	F. Cocca	Luglio 2017

File: IF0G1D11F7NV0105004A.DWG n. Elab.: X