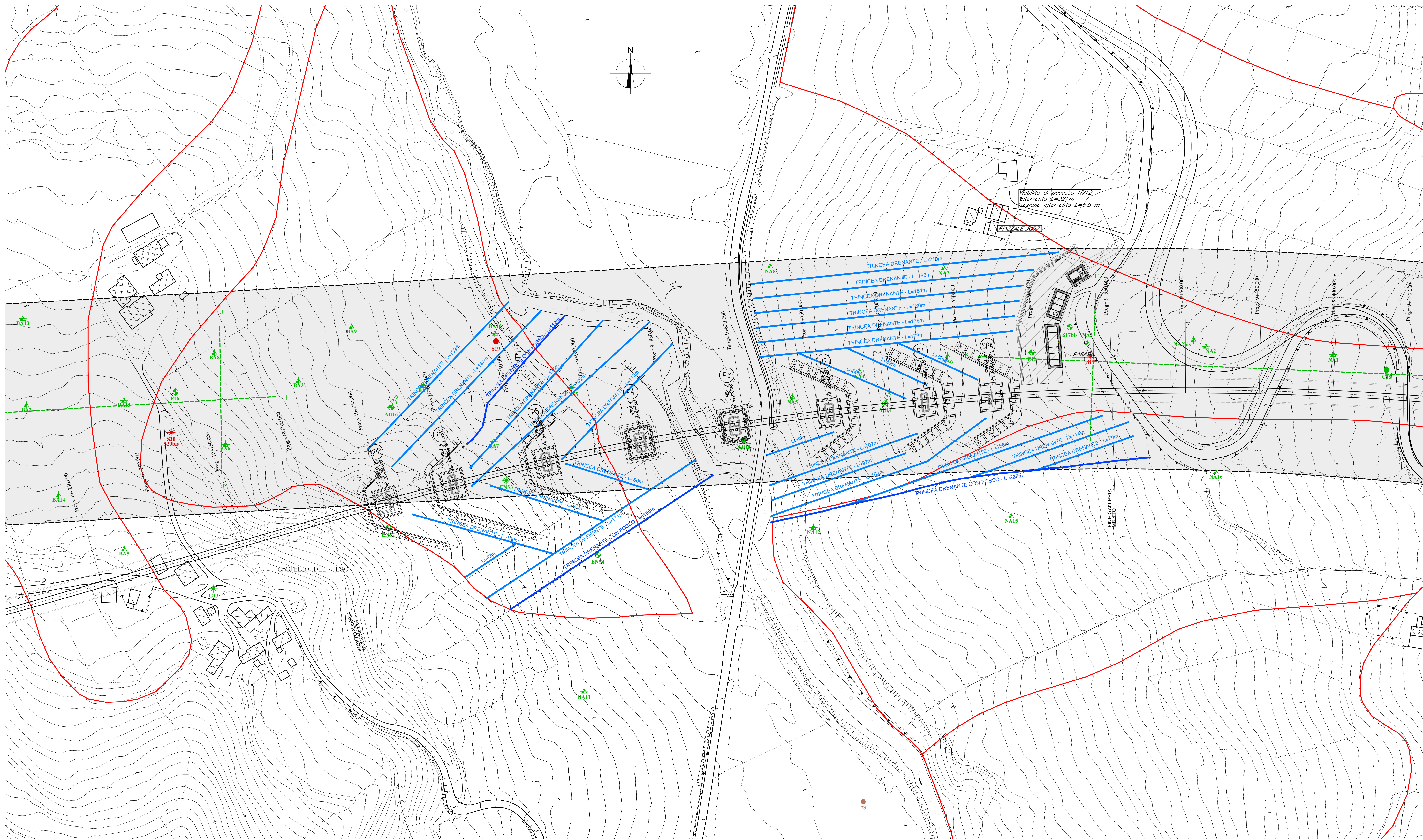


PLANIMETRIA
SCALA 1:1000

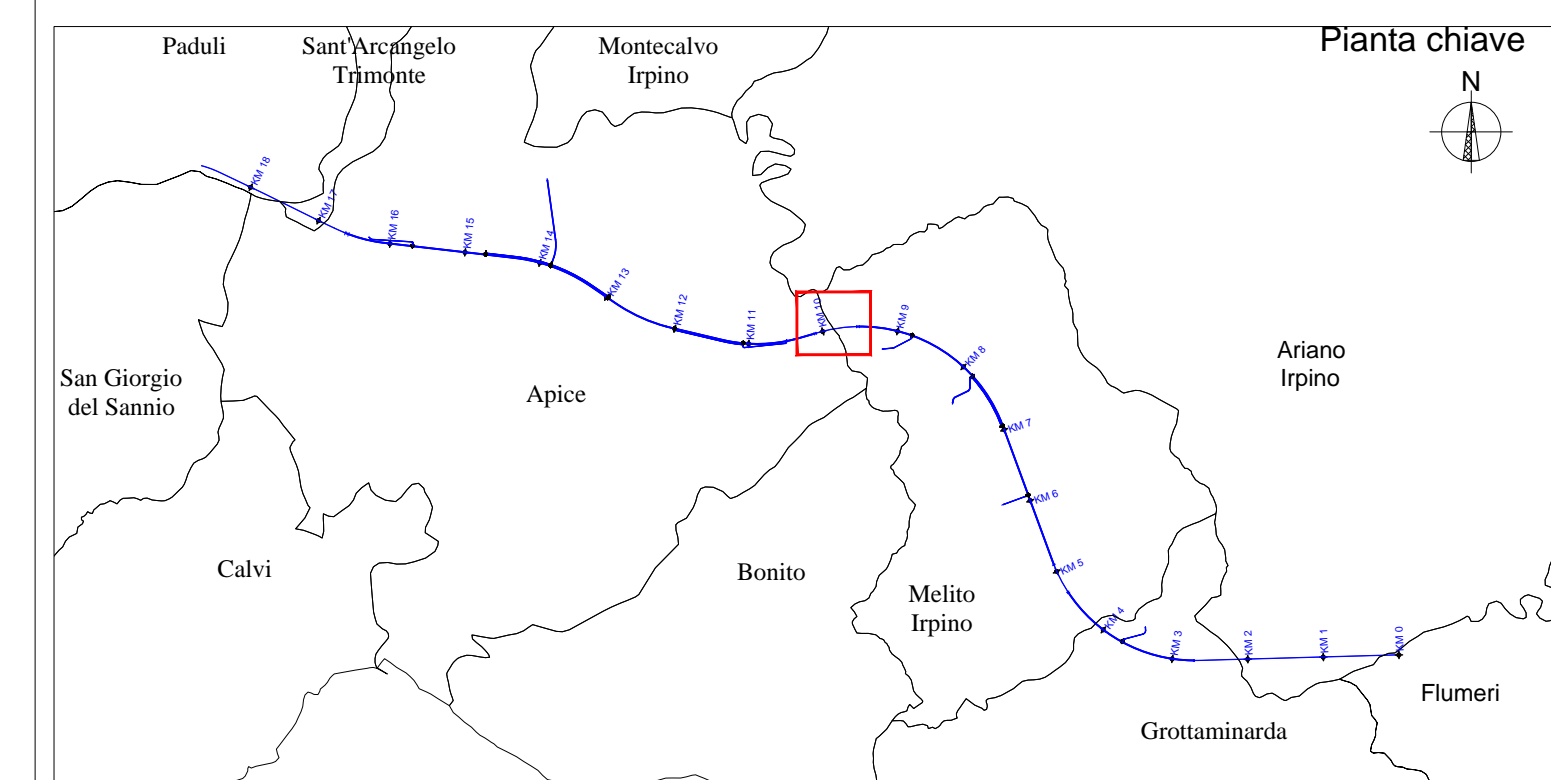


LEGENDA INDAGINI GEONOSTICHE IN SITO

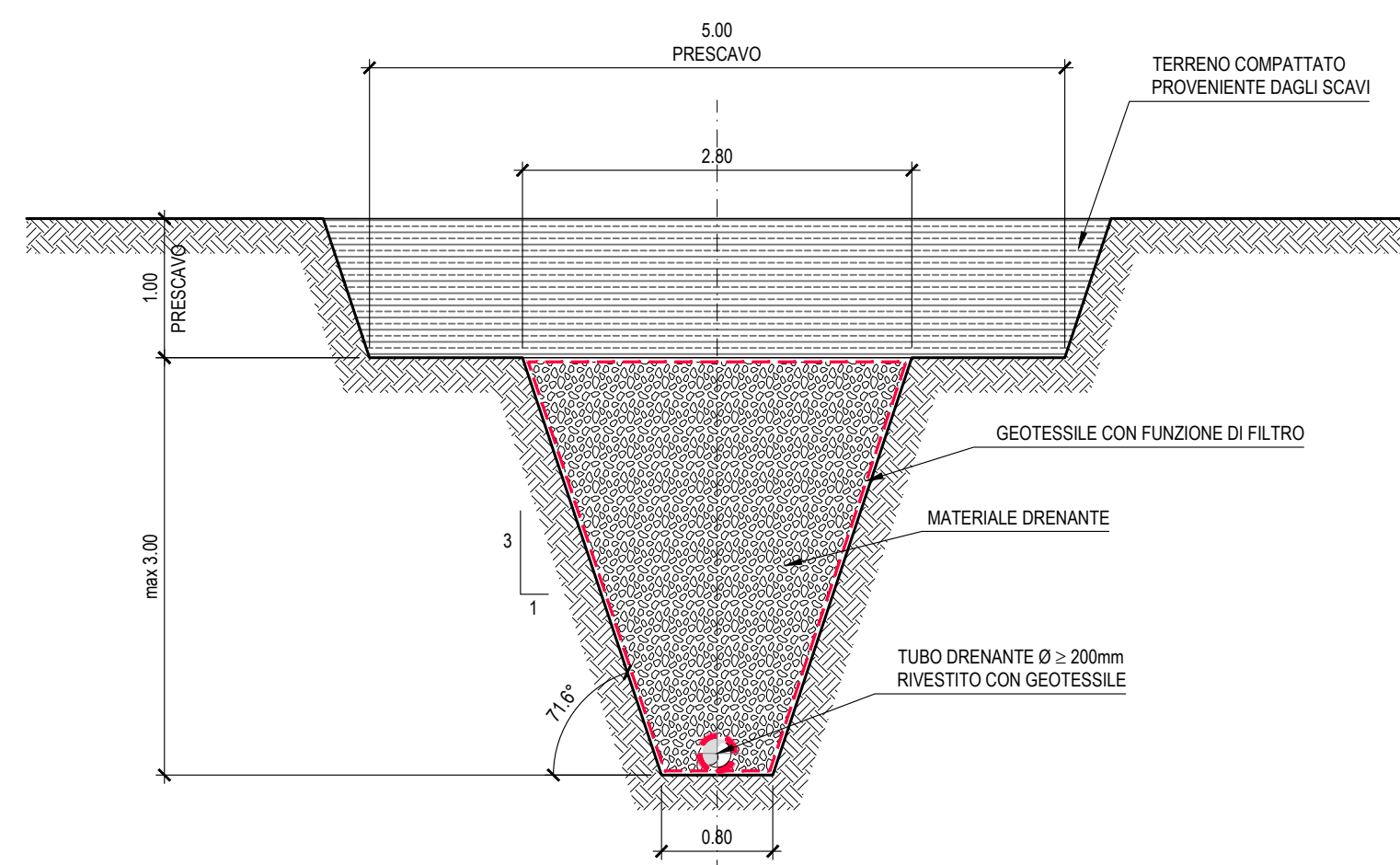
- SONDAGGIO A CAROTTAGGIO CONTINUO NON ATTREZZATO
- SONDAGGIO A CAROTTAGGIO CONTINUO ATTREZZATO CON PIEZOMETRO
- SONDAGGIO A CAROTTAGGIO CONTINUO ATTREZZATO CON INCLINOMETRO
- SONDAGGIO A CAROTTAGGIO CONTINUO ATTREZZATO PER SISMICA IN FORO
- SONDAGGIO A DISTRUZIONE DI NUCLEO ATTREZZATO CON INCLINOMETRO
- ▲ PROVA PENETROMETRICA DINAMICA SUPER-PESANTE (DPSH)
- ▲ PROVA MULTI-CHANNEL ANALYSIS OF SURFACE WAVES (MASW)
- PROFILO SISMICO A RIFRAZIONE IN ONDE P
- CAMPAGNA INDAGINI 1984/1986
- CAMPAGNA INDAGINI 2005
- CAMPAGNA INDAGINI 2006
- CAMPAGNA INDAGINI 2008
- CAMPAGNA INDAGINI 2015
- CAMPAGNA INDAGINI 2017

SIMBOLOGIA

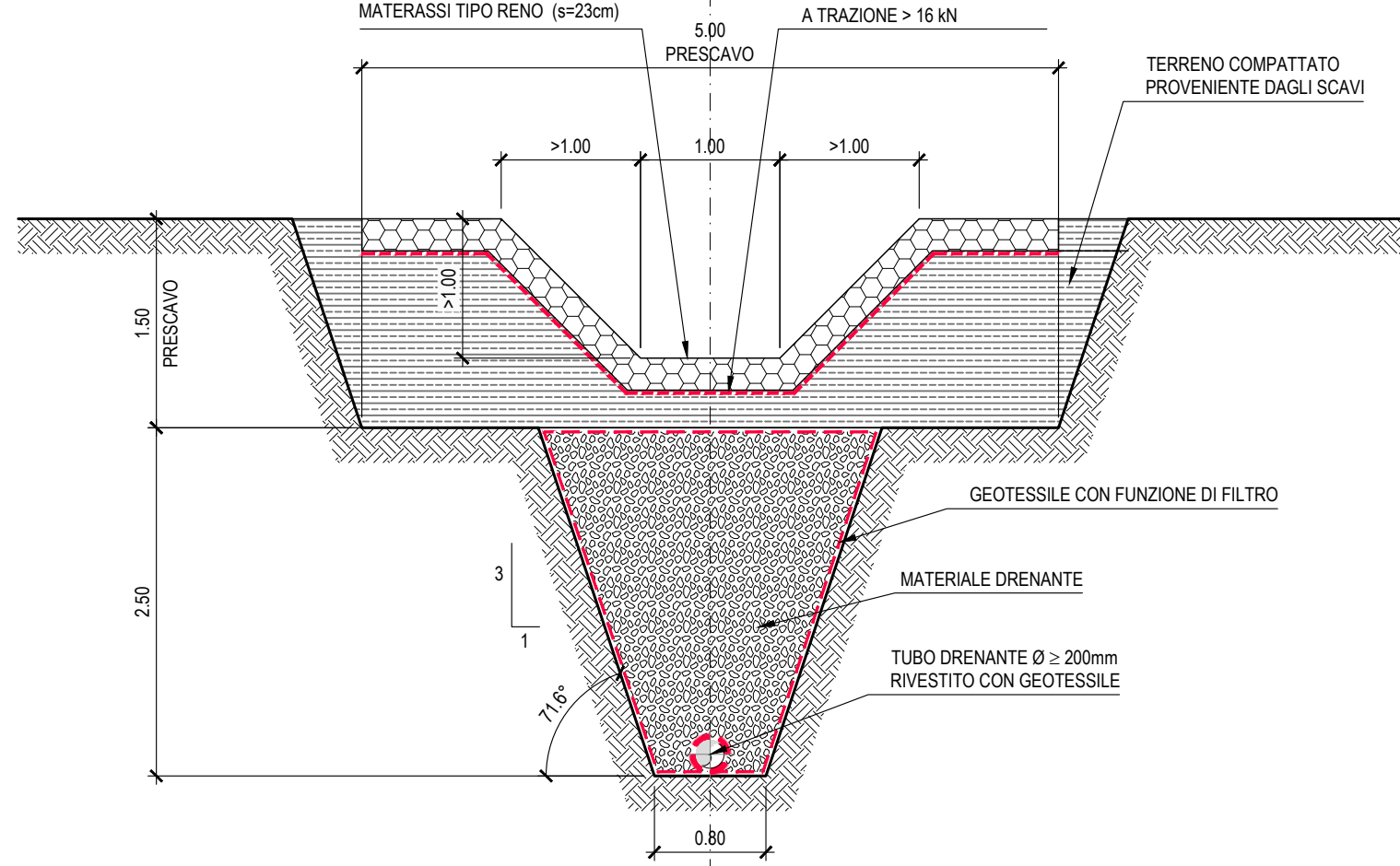
- TRINCEE DRENANTI
- TRINCEA DRENANTE CON FOSSO RIVESTITO IN MATERASSO TIPO RENO
- CORRIDOIO PROGETTO PRELIMINARE
- CONTORNO FRANE ATTIVE



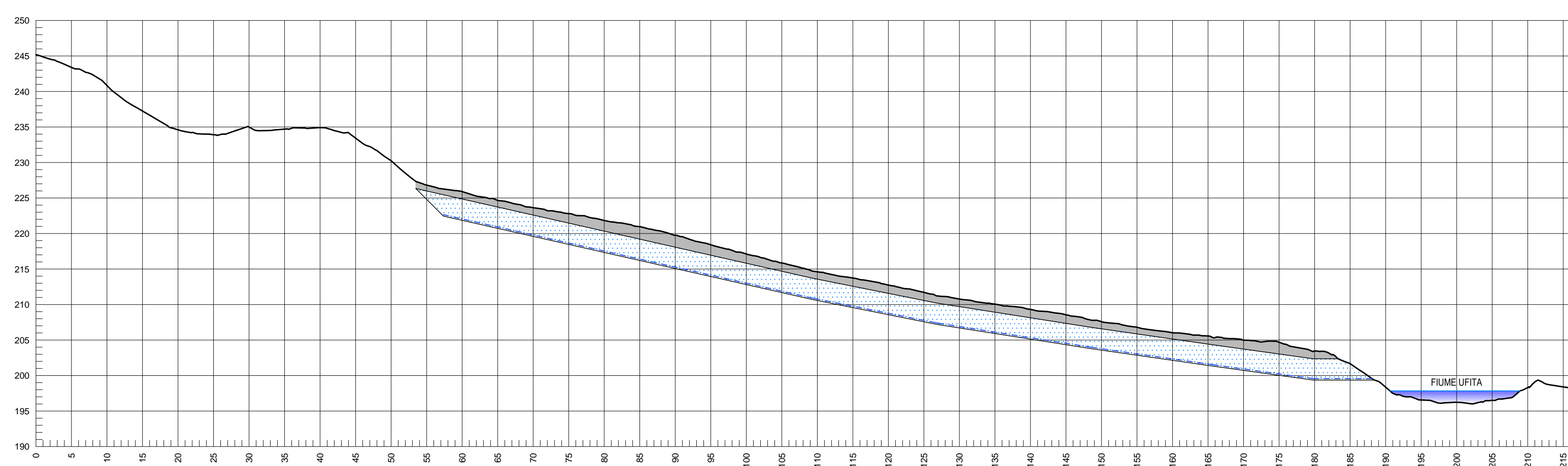
SEZIONE TIPO TRINCEA DRENANTE
SCALA 1:50



SEZIONE TIPO TRINCEA CON FOSSO RIVESTITO
SCALA 1:50



PROFILO TIPO TRINCEA DRENANTE
SCALA 1:500



COMMITTENTE:
RFI
RETTA PROPRIETARIA ITALIANA
GRUPPO FERROVIE DELLO STATO ITALIANE

PROGETTAZIONE:
ITALFER
GRUPPO FERROVIE DELLO STATO ITALIANE

DIREZIONE TECNICA
U.O. OPERE CIVILI E GESTIONE DELLE VARIANTI

PROGETTO DEFINITIVO
ITINERARIO NAPOLI - BARI
RADDOPPIO TRATTA APICE - ORSARA
I LOTTO FUNZIONALE APICE - IIRPINIA

STABILIZZAZIONE DEI PENDII
Opere di drenaggio tra pk 9+550 e 10+100. Planimetria di Progetto e particolari Costruttivi

SCALA: varie

COMMESSA LOTTO FASE ENTE TIPO DOC. OPERA/DISCIPLINA Progr. REV.

IFOG	01	D	09	PZ	OC0001	001	A		
Revis.	Descrizione	Redatto	Data	Verificato	Data	Approvato	Data	Autorizzato	Data
A	EMISSIONE	F.BIANCHI	10/07/2017	L.LUTZERI	10/07/2017	D.APREA	10/07/2017	A. VITTI	10/07/2017