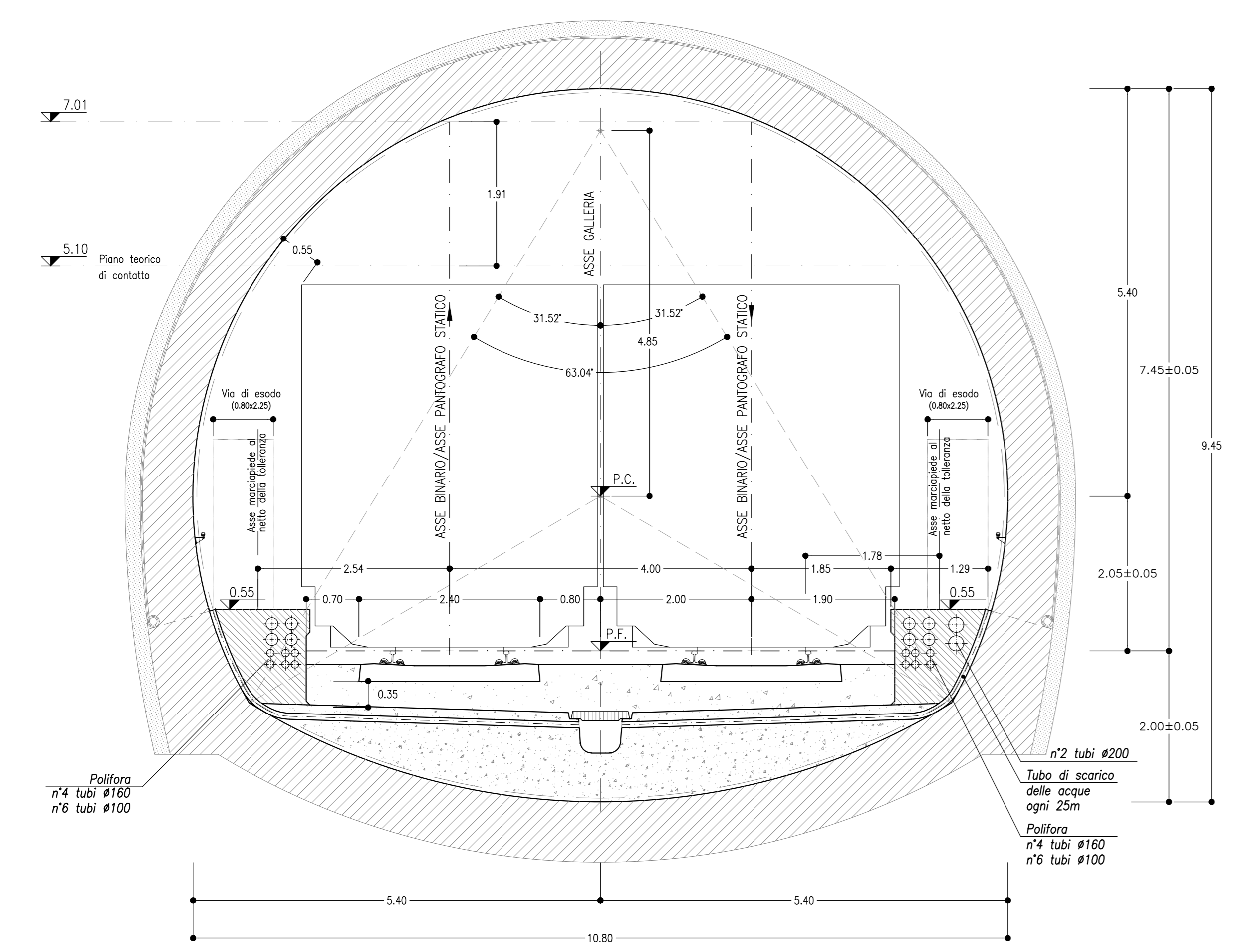
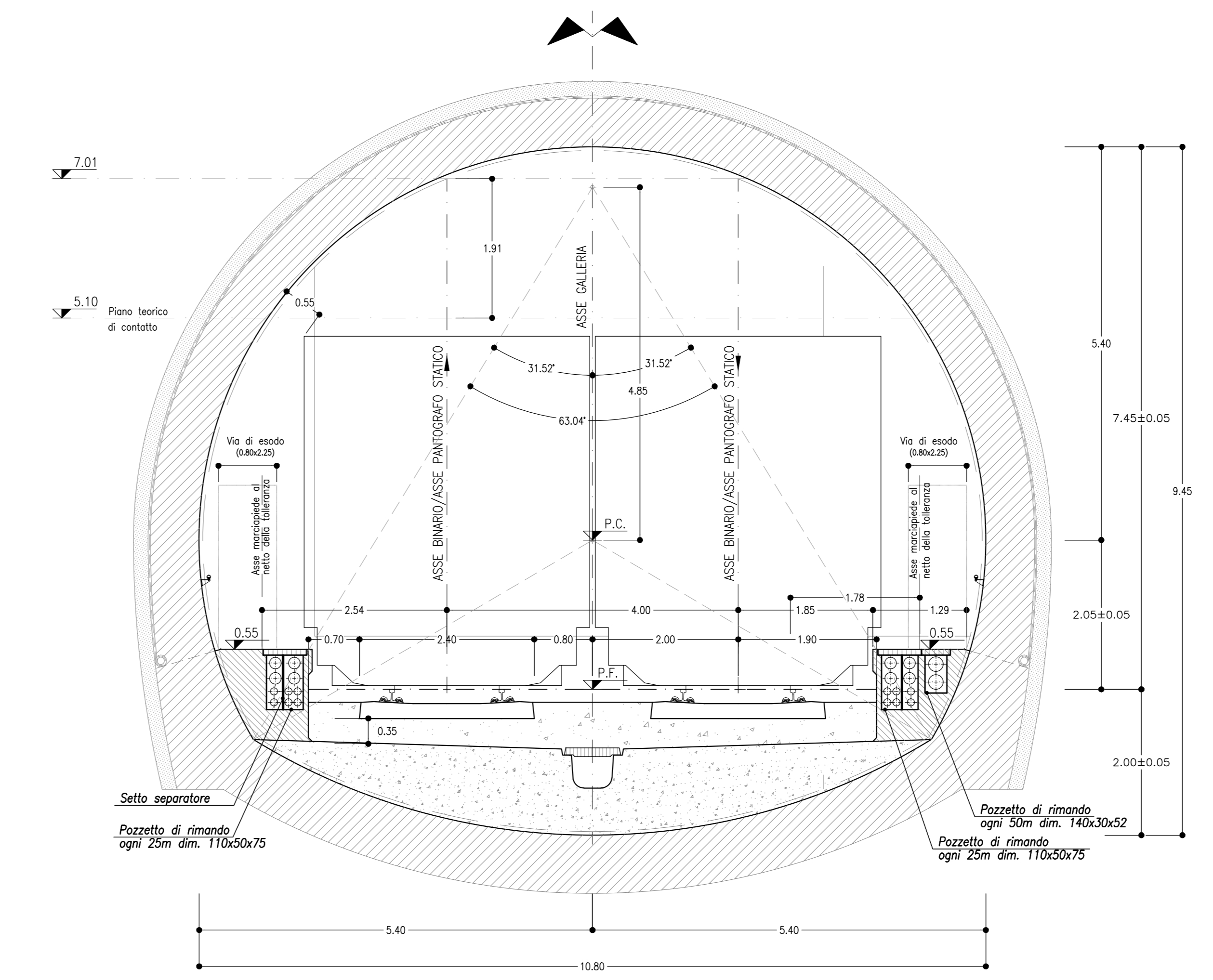


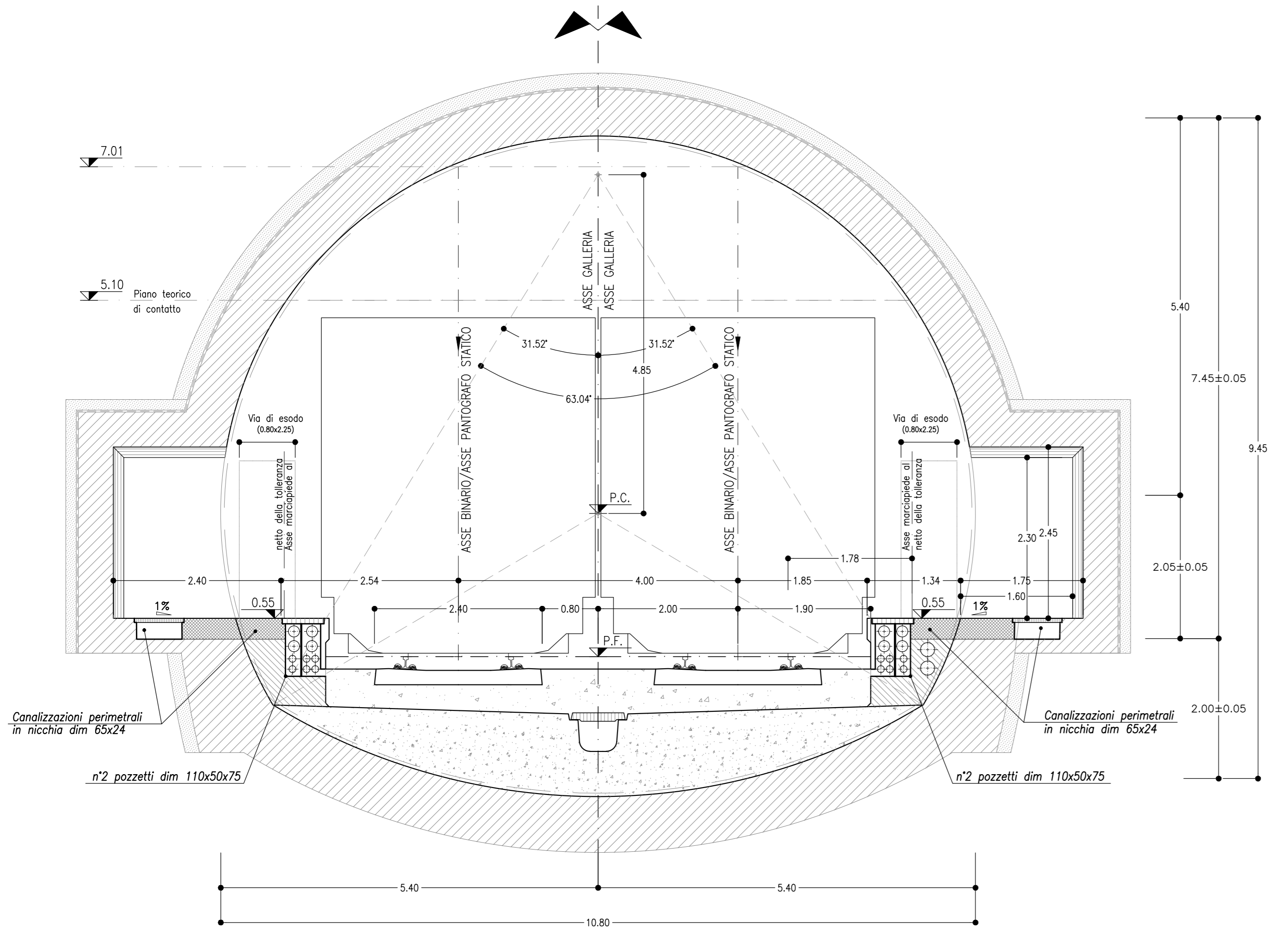
**GALLERIA NATURALE**  
 DOPPIO BINARIO  
 SCAVO IN TRADIZIONALE  
 SEZIONE CORRENTE  
 SCALA 1:50



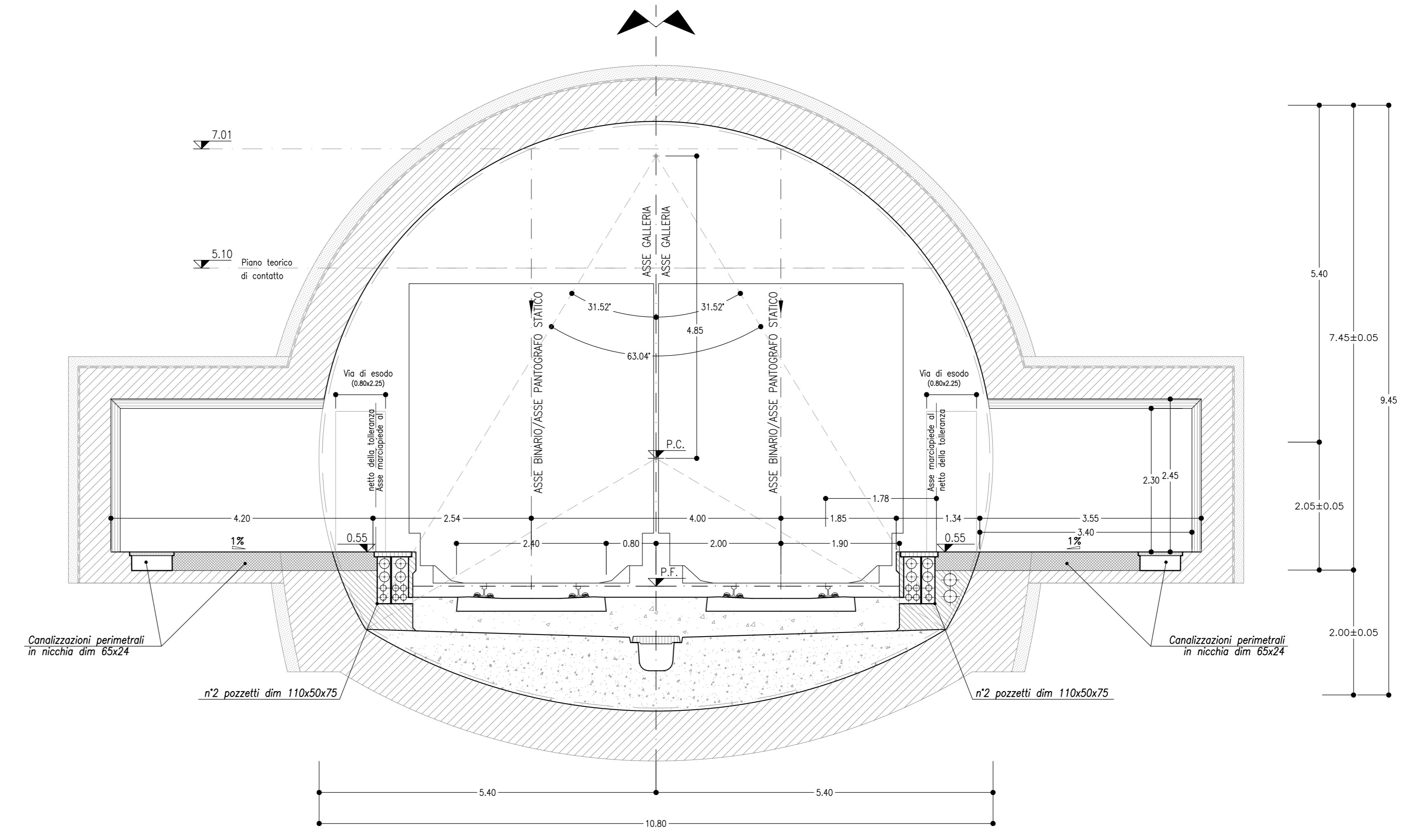
**GALLERIA NATURALE**  
 DOPPIO BINARIO  
 SCAVO IN TRADIZIONALE  
 SEZIONE IN CORRISPONDENZA DEI POZZETTI DI RIMANDO  
 SCALA 1:50



**GALLERIA NATURALE**  
 DOPPIO BINARIO  
 SCAVO IN TRADIZIONALE  
 SEZIONE IN CORRISPONDENZA DELLE NICCHIE LFM OGNI 250m  
 SCALA 1:50



**GALLERIA NATURALE**  
 DOPPIO BINARIO  
 SCAVO IN TRADIZIONALE  
 SEZIONE IN CORRISPONDENZA DELLE NICCHIE TECNOLOGICHE OGNI 2000m  
 SCALA 1:50



**NOTA BENE**  
 - I CONTENUTI DELLE RAPPRESENTAZIONI GRAFICHE DELLE SEZIONI TIPO DI INTRADOSSO FANNO RIFERIMENTO AL MANUALE DI PROGETTAZIONE DELLE OPERE CIVILI RFI CAD/010 - RPT DTC SI MA IPS 001 A - PARTE II SEZIONI 4 E 6

**NOTE**  
 - EVENTUALI DIFFERENZE TRA LE MISURE TOTALI E LE SOMMATORIE DELLE MISURE PARZIALI SONO DOVUTE AGLI ARROTONDAMENTI AUTOMATICI DI AUTOCAD  
 - PER LE CARATTERISTICHE DEI MATERIALI SI RIMANDA ALL'ELABORATO IF002D07SPGN000001A  
 - LE SEZIONI TIPO DI INTRADOSSO SONO RAPPRESENTATE CON RIFERIMENTO ALLA CONFIGURAZIONE DEL MARCIAPIEDE IN RETTIFILLO.

**LEGENDA**  
 P.C.= PIANO DEI CENTRI  
 P.F.= PIANO DEL FERRO

COMMITTENTE:  
  
 GRUPPO FERROVIE DELLO STATO ITALIANE

PROGETTAZIONE:  
  
 GRUPPO FERROVIE DELLO STATO ITALIANE

**DIREZIONE TECNICA**  
**U.O. GALLERIE**

**PROGETTO DEFINITIVO**

**ITINERARIO NAPOLI - BARI**  
**RADDOPPIO TRATTA APICE - ORSARA**  
**I LOTTO FUNZIONALE APICE - HIRPINIA**

**GALLERIE NATURALI DI LINEA**  
 Gallerie di linea - Sezioni di intradosso scavo tradizionale

SCALA :  
 1:50

COMMESSA	LOTTO	FASE	ENTE	TIPO DOC.	OPERA/DISCIPLINA	PROGR.	REV.
IF002D07	01	D	07	WB	GN00000	001	A

Revis.	Descrizione	Redatto	Data	Verificato	Data	Approvato	Data	Autorizzato	Data
A	Emissione Esecutiva	S. Lupi	Luglio 2017	G. Maggi	Luglio 2017	D. Aprile	Luglio 2017	A. Scuderi	Luglio 2017

File: IF002D07WBGN000001A n. Elab. 412

FATTORE DI PLOTTAGGIO\_LAYOUT: 1 mm su carta