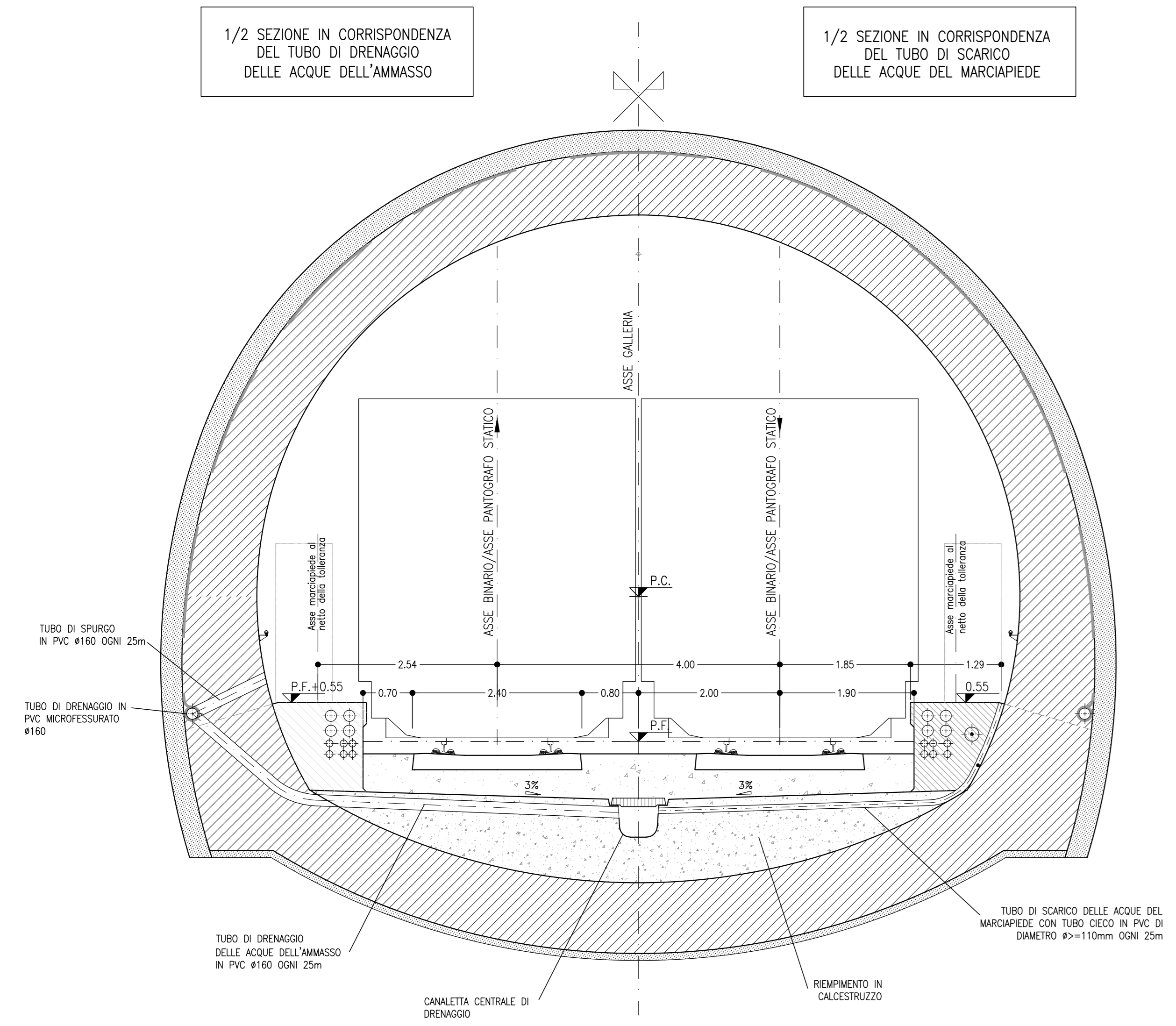
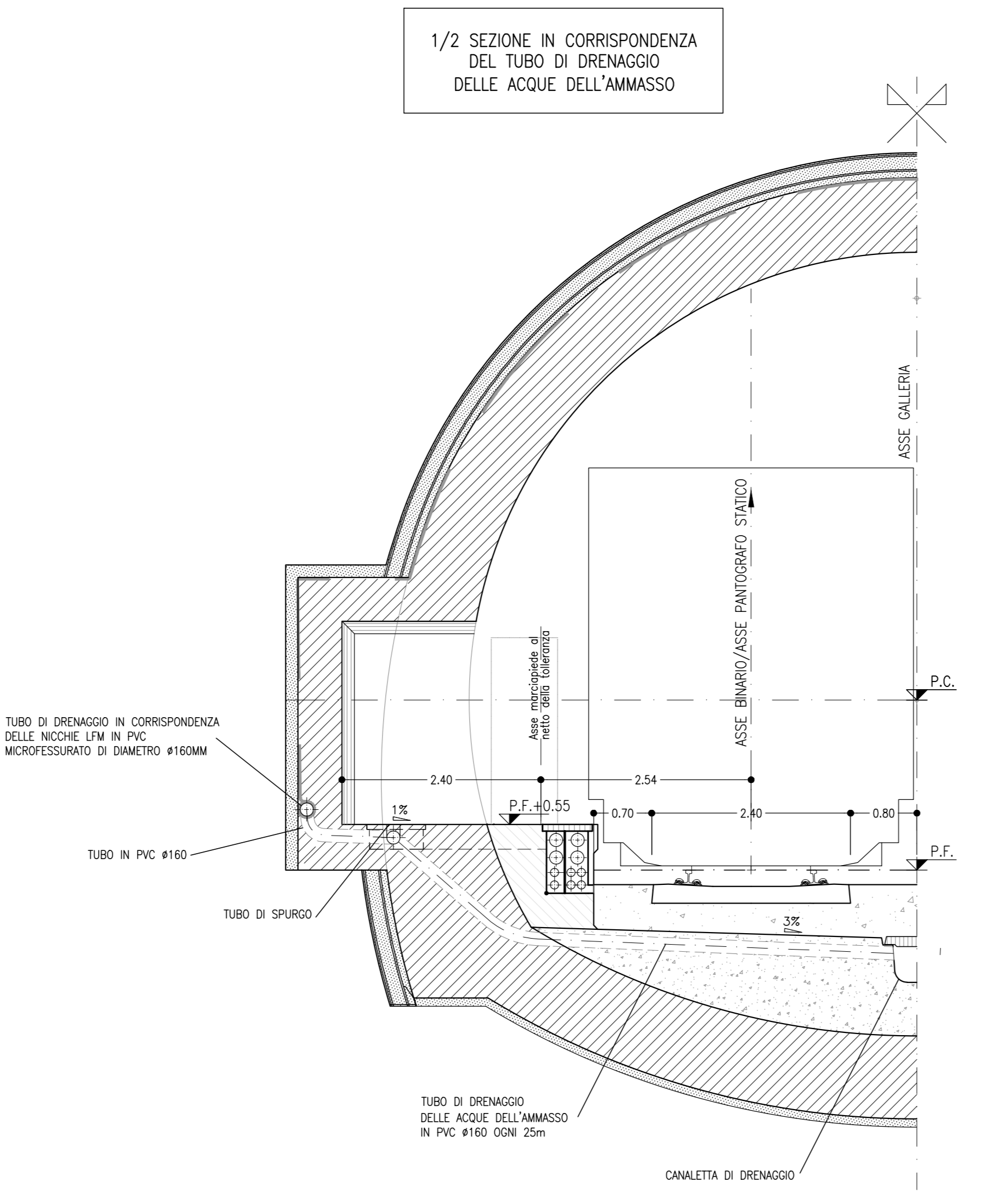


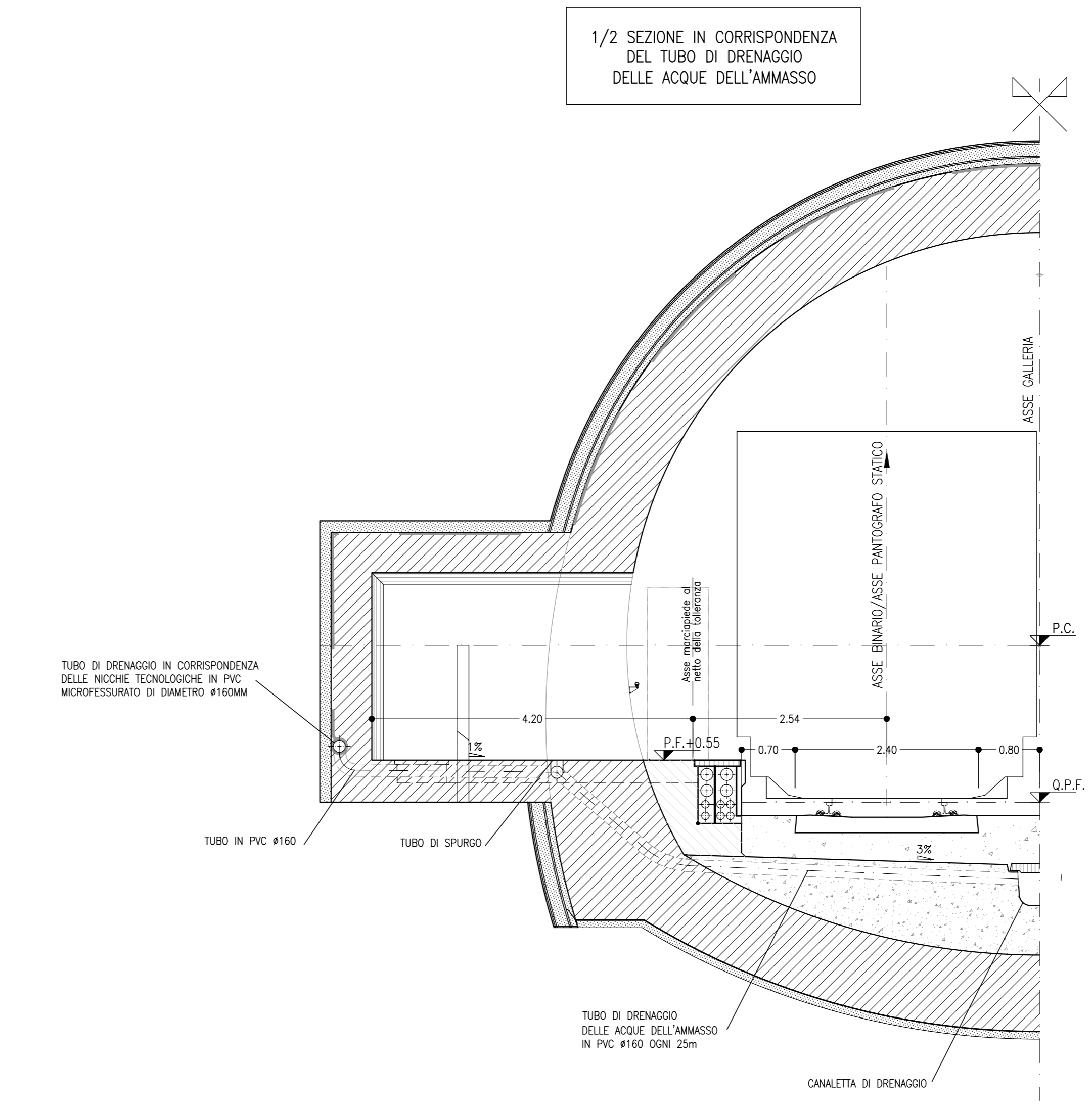
GALLERIA NATURALE
SCALA 1:50
SEZIONE CORRENTE



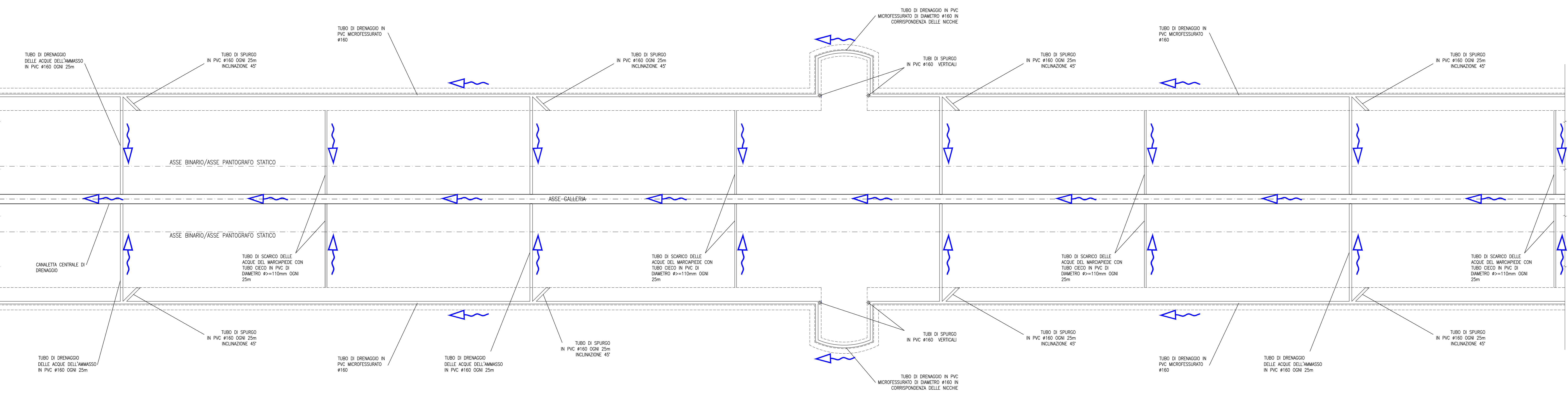
GALLERIA NATURALE
SCALA 1:50
SEZIONE IN CORRISPONDENZA DELLE NICCHIE LFM OGNI 250m



GALLERIA NATURALE
SCALA 1:50
SEZIONE IN CORRISPONDENZA DELLE NICCHIE TECNOLOGICHE OGNI 200m



GALLERIA NATURALE
SCALA 1:100
SCHEMA DEL SISTEMA DI DRENAGGIO



NOTE

- EVENTUALI DIFFERENZE TRA LE MISURE TOTALI E LE SOMMATORIE DELLE MISURE PARZIALI SONO DOVUTE AGLI ARROTONDAMENTI AUTOMATICI DI AUTOCAD
- PER LE CARATTERISTICHE DEI MATERIALI E NOTE DI CARATTERE GENERALE SI RIMANDA ALL'ELABORATO IF0001007SP0N0000001A

LEGENDA

P.C. = PIANO DEI CENTRI
P.F. = PIANO DEL FERRO
P.S. = PIANO DI SCAVO

COMMITTENTE:

PROGETTAZIONE:

DIREZIONE TECNICA
U.O. GALLERIE

PROGETTO DEFINITIVO

ITINERARIO NAPOLI - BARI
RADDOPPIO TRATTA APICE - ORSARA
LOTTO FUNZIONALE APICE - HIRPINIA

GALLERIA GROTTAMINARDA - ELABORATI GENERALI
Sistema di smaltimento delle acque in galleria

SCALA: varie

Revis.	Descrizione	Redatto	Data	Verificato	Data	Approvato	Data	Autorizzato	Data
A	Emissione esecutiva	E. Fiorilli	Luglio 2017	P. Proietti	Luglio 2017	D. Aprea	Luglio 2017	A. Scudato	Luglio 2017

File: IF0001007SP0N0000001A.dwg n. Elab. 441