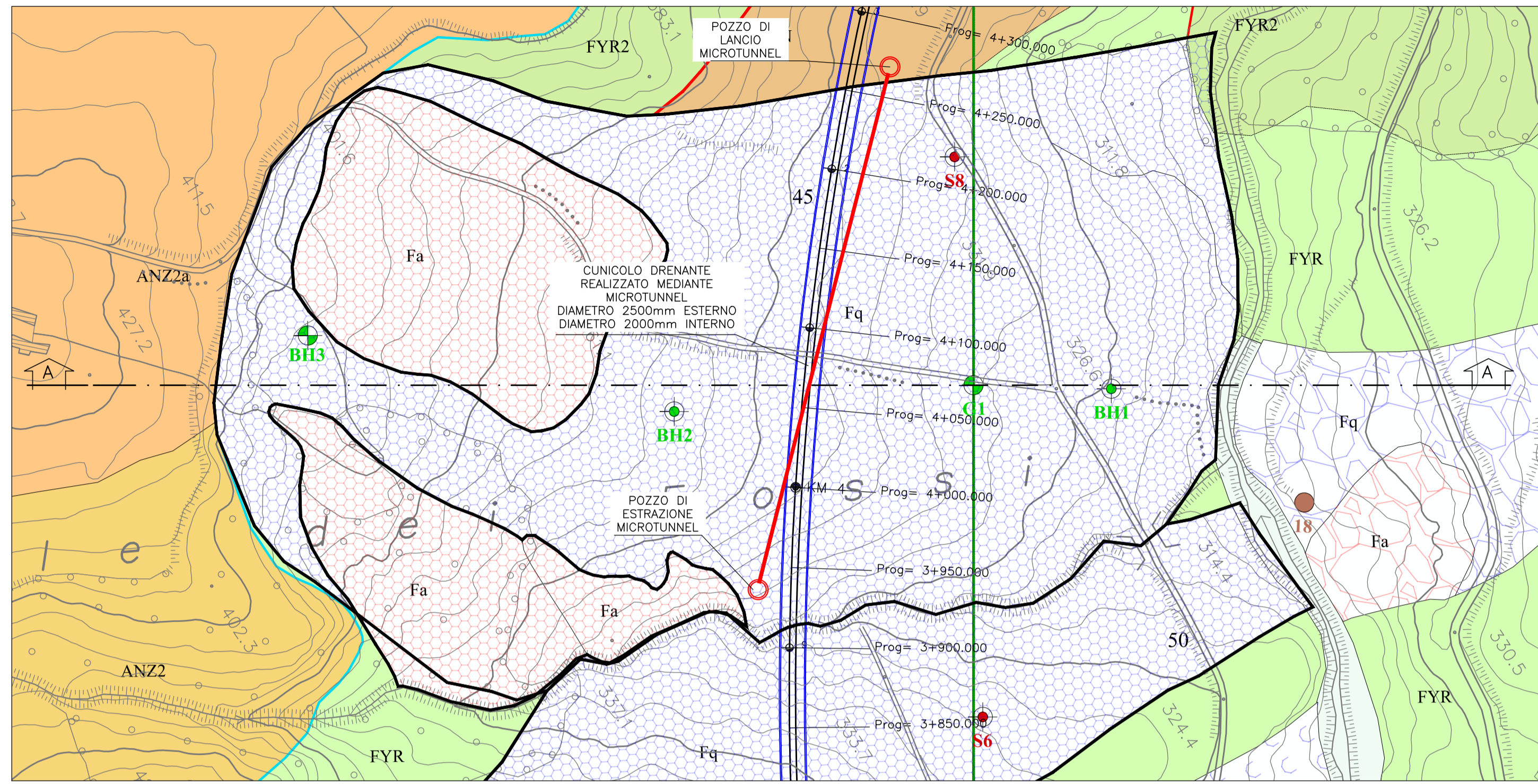
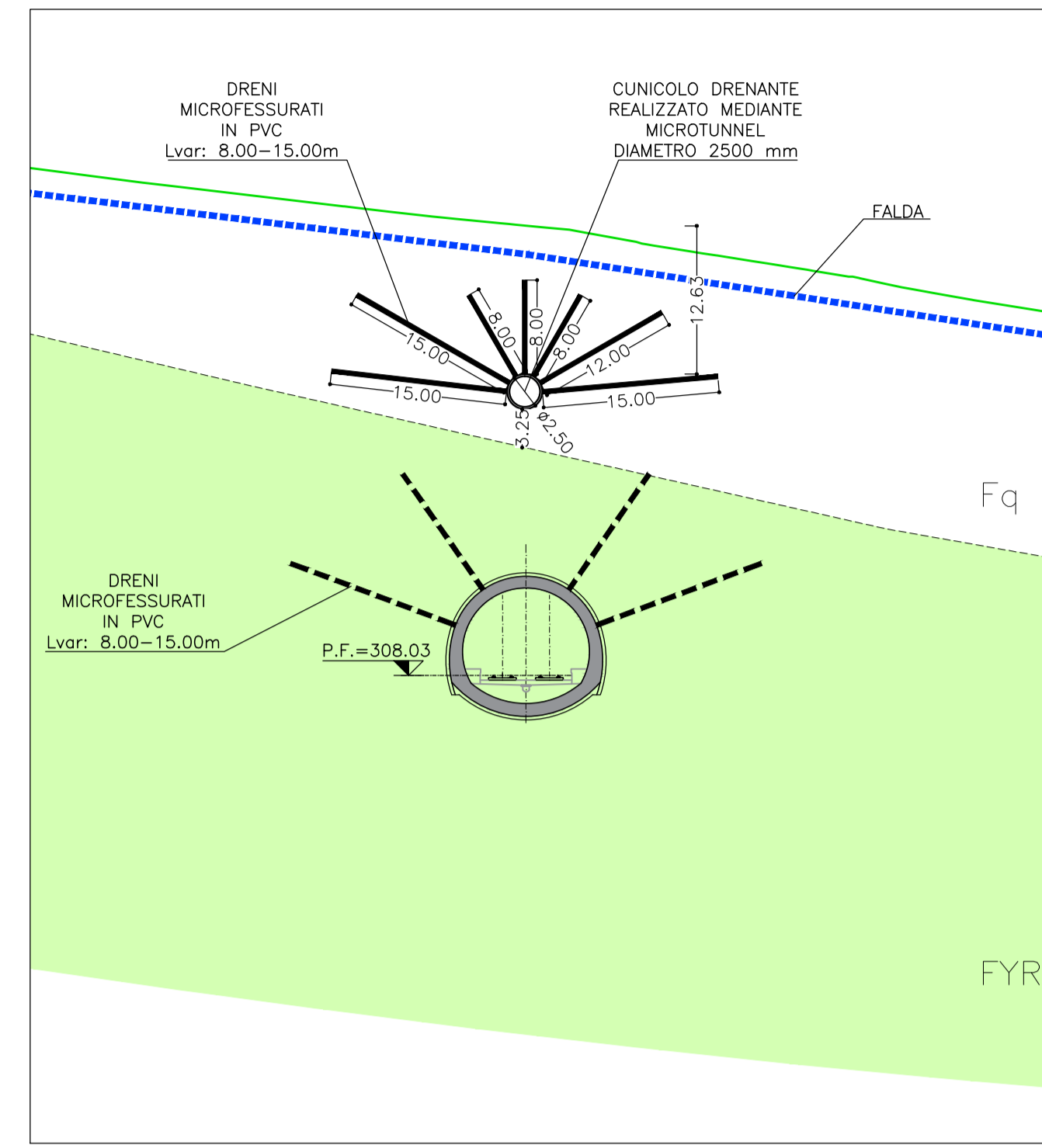


PLANIMETRIA
SCALA 1:2500



SEZIONE TRASVERSALE
SCALA 1:500



LEGENDA

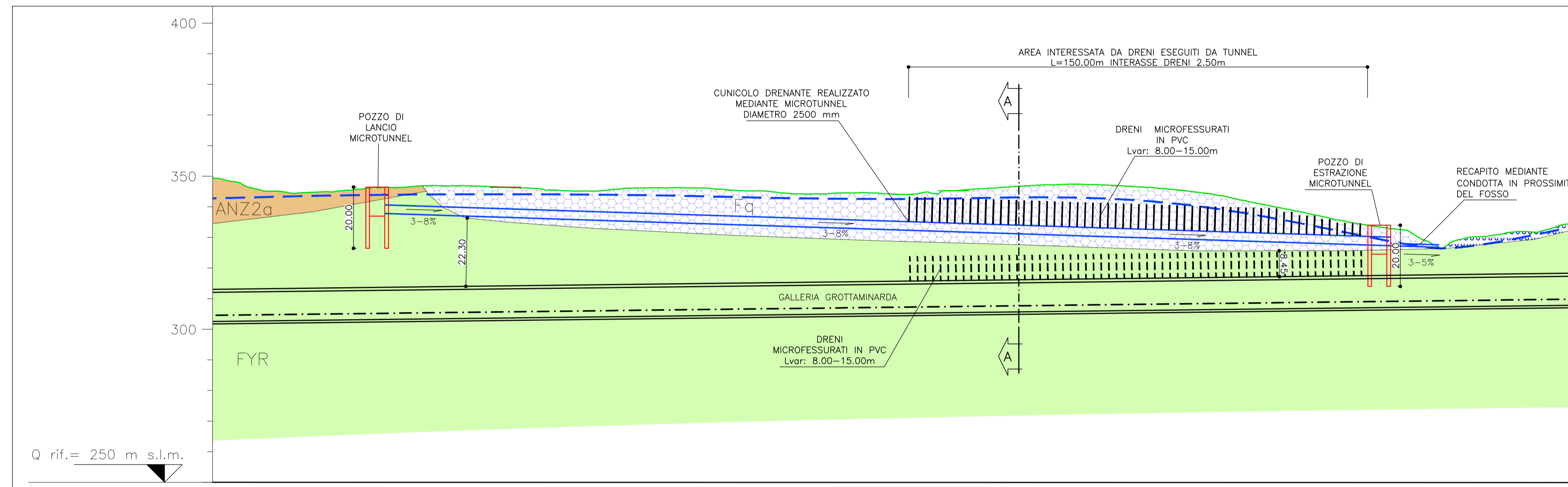


Depositi franosi

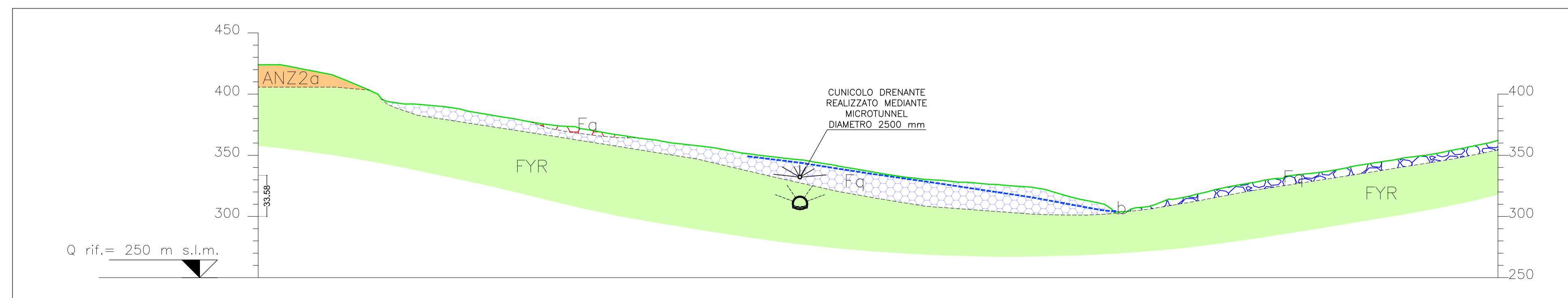
(cfr. ELABORATI U.O. GEOLOGIA, GESTIONE TERRE E BONIFICHE)

Tipo	Stato di attività		
	Quiescente (Fq)	Attivo, materiale sospeso (Fa)	Indeterminato (Ft)
Colamento lento			
Colamento rapido			
Complesso			
Scivolamento rotazionale/traslativo			
Crollo			
Area a franosità diffusa			

PROFILO LONGITUDINALE
SCALA 1:1000



SEZIONE TRASVERSALE A-A
SCALA 1:2500



NOTE

– PER LO STUDIO GEOLOGICO E GEOMORFOLOGICO DELL'AREA VEDI ELABORATI U.O. GEOLOGIA, GESTIONE TERRE E BONIFICHE.

COMMITTENTE:



PROGETTAZIONE:



DIREZIONE TECNICA
U.O. GALLERIE

PROGETTO DEFINITIVO

ITINERARIO NAPOLI - BARI
RADDOPPIO TRATTA APICE - ORSARA
I LOTTO FUNZIONALE APICE - HIRPINIA

GALLERIA GROTAMINARDA

Consolidamento con drenaggio

SCALA:

Varie

COMMESSA LOTTO FASE ENTE TIPO DOC. OPERA/DISCIPLINA PROGR. REV.

IF0G 01 D 07 LZ GNO100 001 A

Revis.	Descrizione	Redatto	Data	Verificato	Data	Approvato	Data	Autorizzato	Data
A	Emissione esecutiva	E. Fiorelli	Luglio 2017	R. Pizzol	Luglio 2017	D. Aprea	Luglio 2017	A. Scudato	