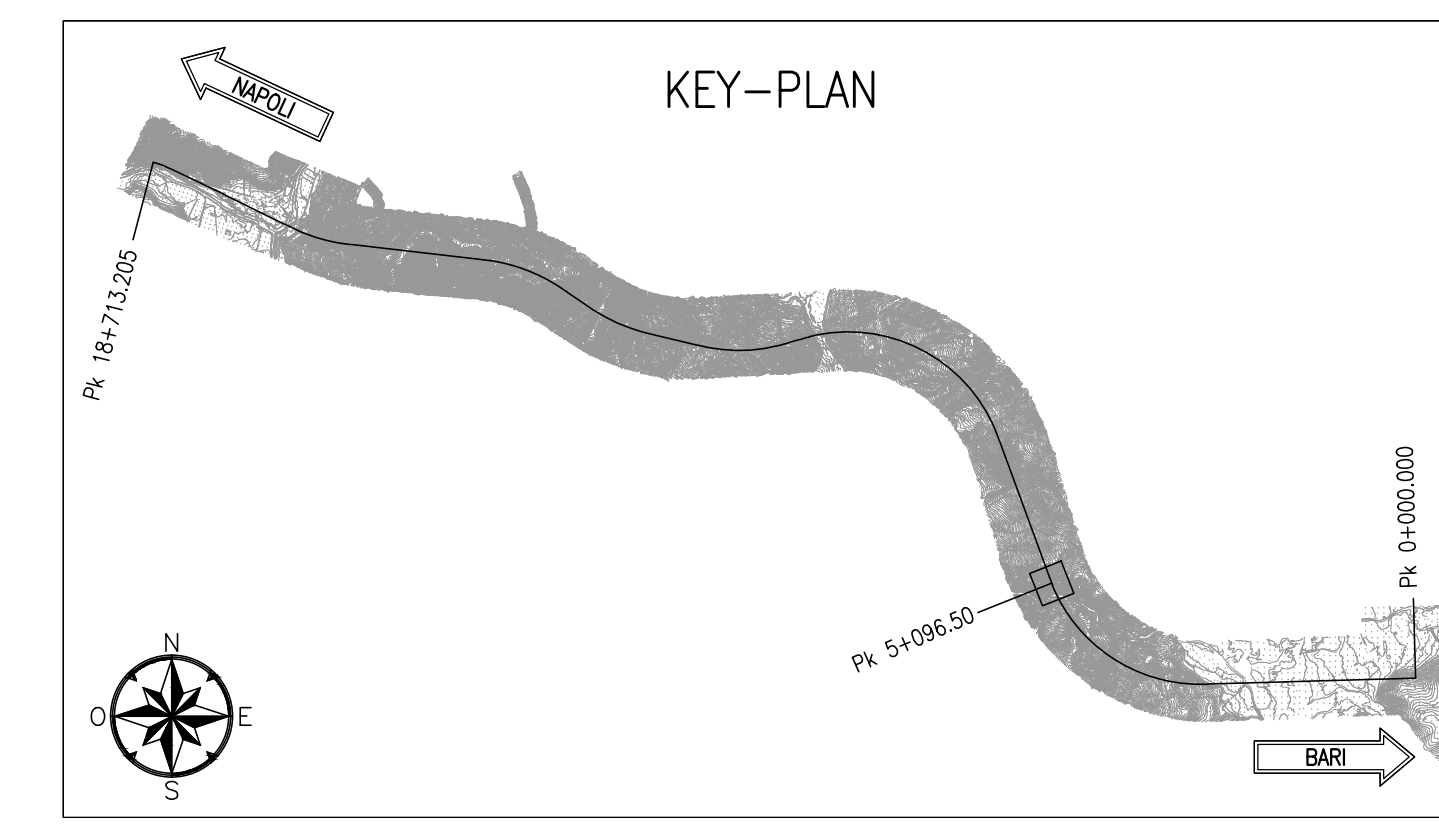
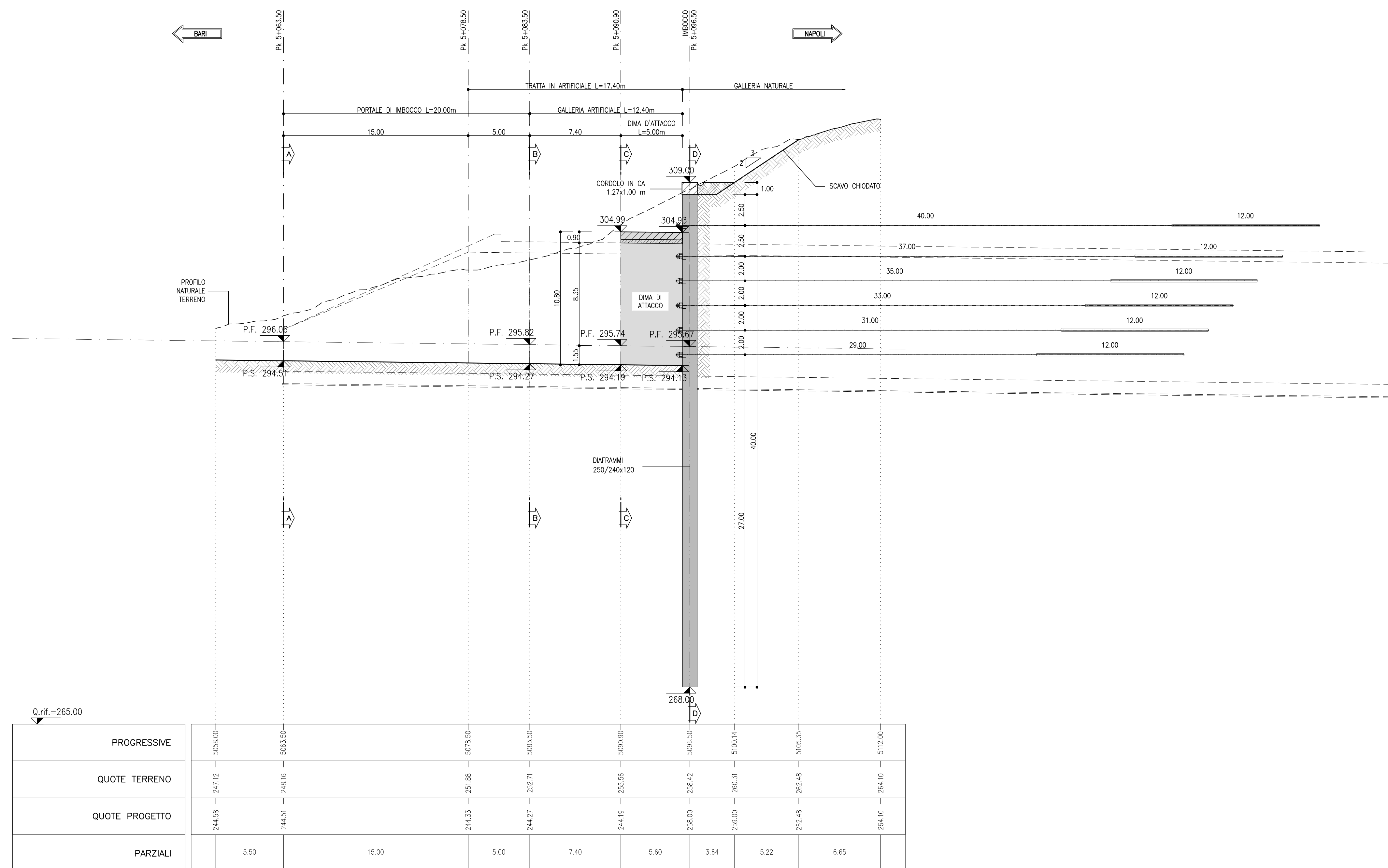


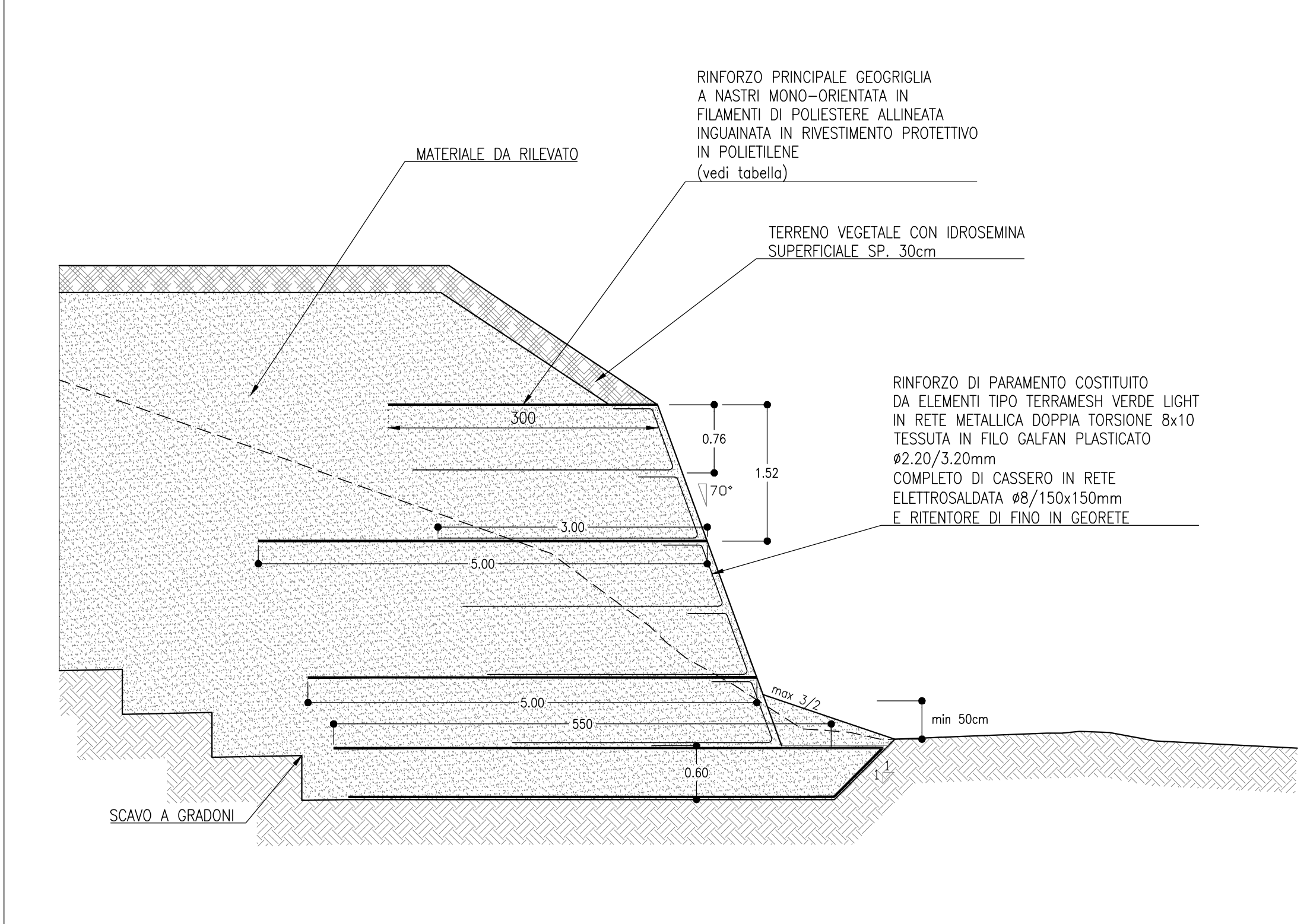
PLANIMETRIA DI PROGETTO
SCALA 1:200



PROFILO LONGITUDINALE
SCALA 1:200
AREA SCAVO 302.80mq



SEZIONE TIPO TERRA RINFORZATA
SCALA 1:50



NOTE

- EVENTUALI DIFFERENZE TRA LE MISURE TOTALI E LE SOMMATORIE DELLE MISURE PARZIALI SONO DOVUTE AGLI ARROTONDAMENTI AUTOMATICI DI AUTOCAD
- PER LE CARATTERISTICHE DEI MATERIALI E NOTE DI CARATTERE GENERALE SI RIMANDA ALL'ELABORATO IFG01D073P00000001A

LEGENDA

P.F.= PIANO DEL FERRO
P.S.= PIANO DI SCAVO

COMMITTENTE:
RFI
RAFFINERIA ITALIANA
GRUPPO FERROVIE DELLO STATO ITALIANE

PROGETTAZIONE:
ITALFERR
GRUPPO FERROVIE DELLO STATO ITALIANE

DIREZIONE TECNICA
U.O. GALLERIE
PROGETTO DEFINITIVO

ITINERARIO NAPOLI - BARI
RADDOPPIO TRATTA APICE - ORSARA
I LOTTO FUNZIONALE APICE - HIRPINIA
GALLERIA MELITO - IMBOCCO LATO BARI
Fase provvisoria - Planimetria e profilo longitudinale

SCALA: 1:200

Revis.	Descrizione	Redatto	Data	Verificato	Data	Approvato	Data	Autorizzato	Data
A	Emissione esecutiva	E.Fiorilli	Luglio 2017	R. Pappalardo	Luglio 2017	D. Aprile	Luglio 2017	A. Scattolon	Luglio 2017

File: IFG01D073GA030001A.dwg n. Elab: 459