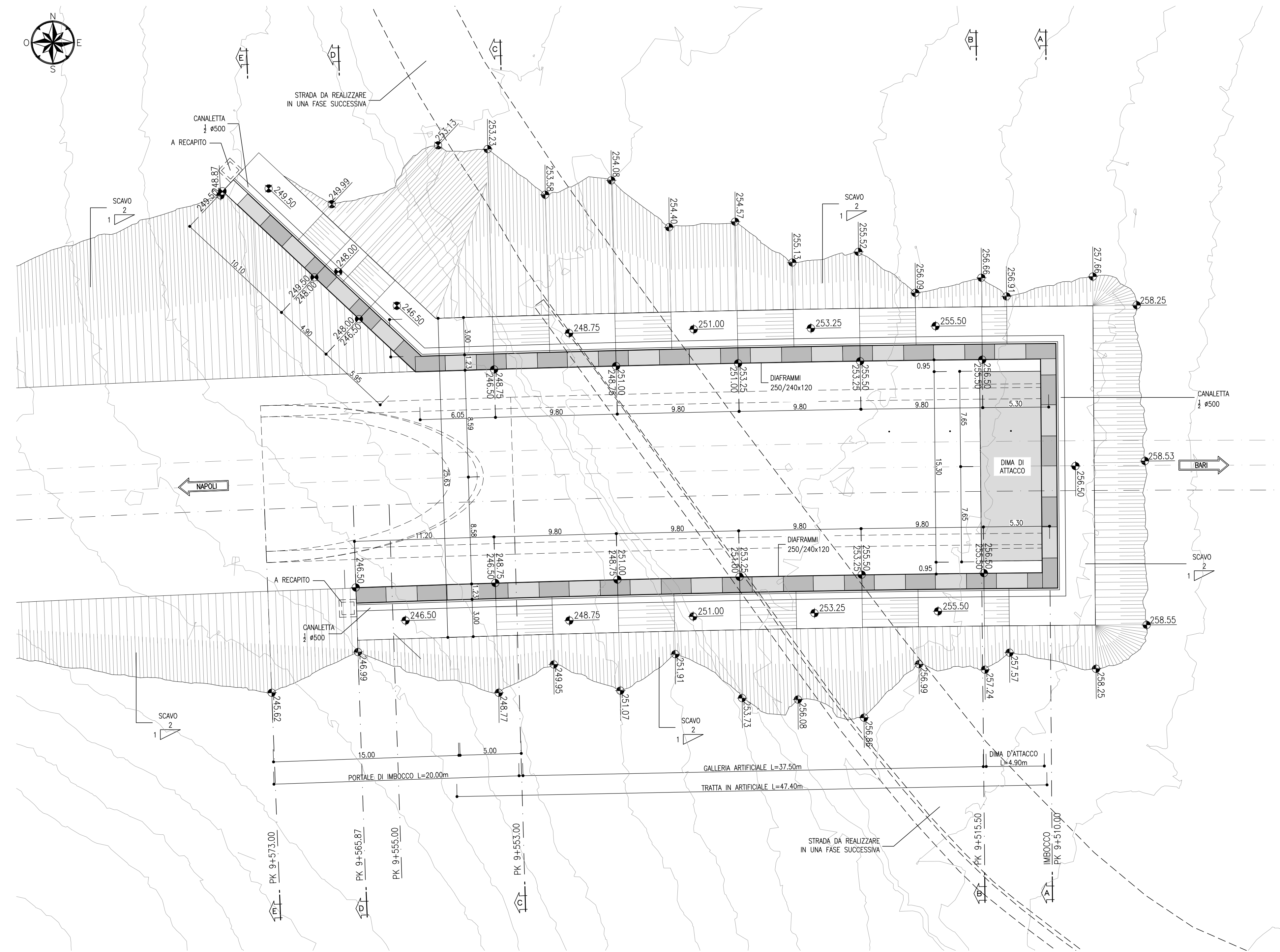
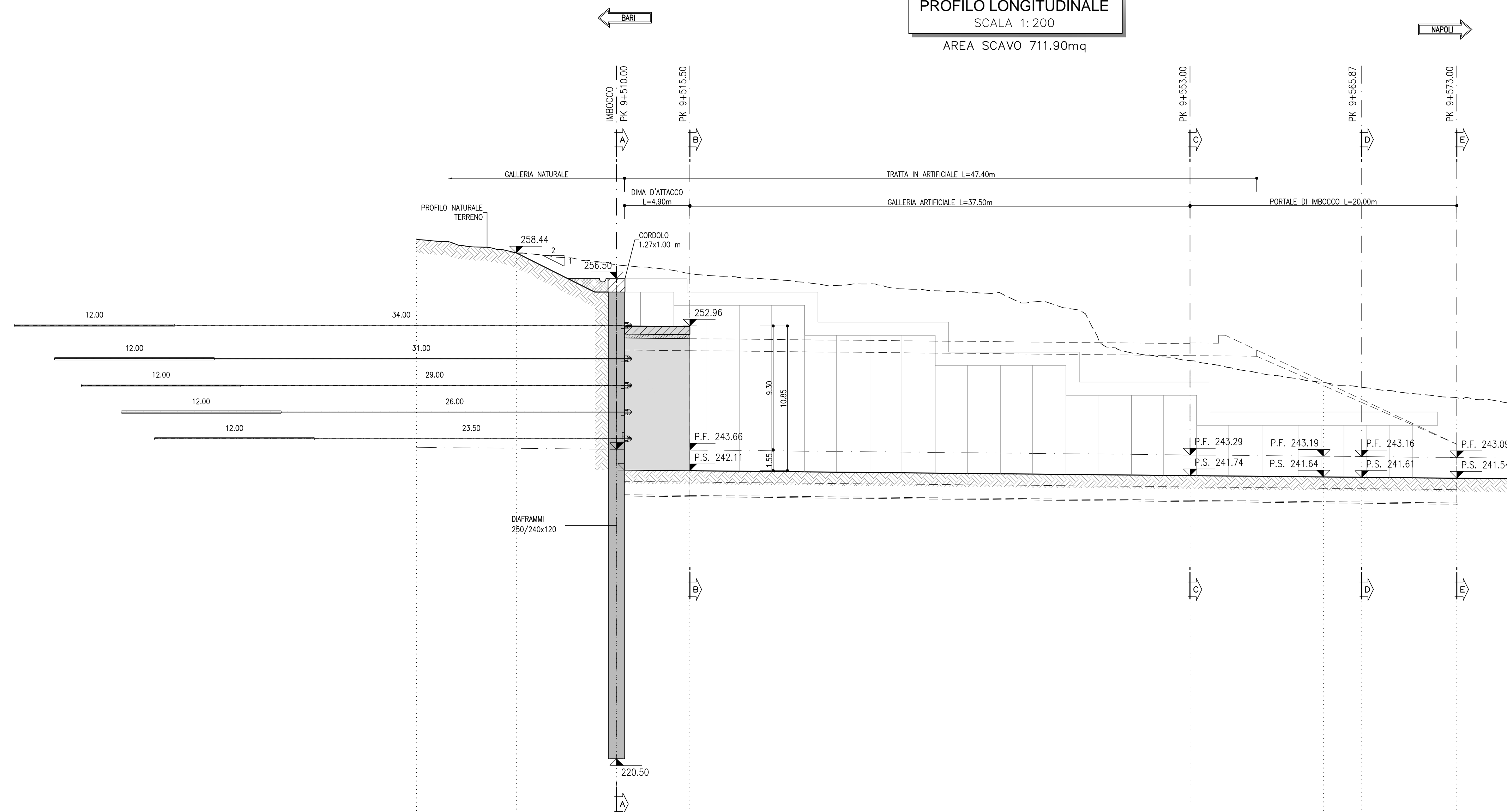


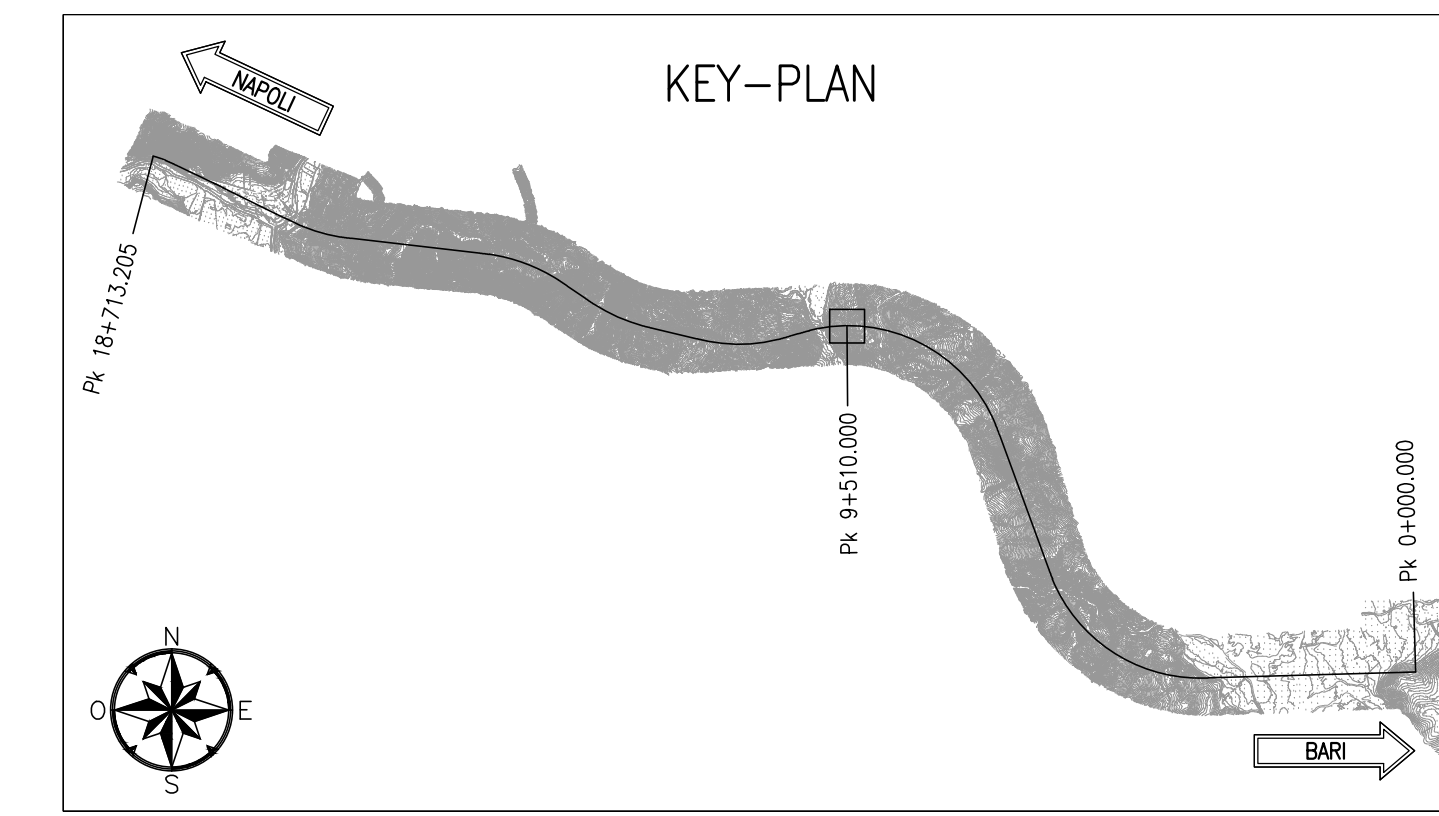
**PLANIMETRIA DI PROGETTO**  
SCALA 1:200



**PROFILO LONGITUDINALE**  
SCALA 1:200  
AREA SCAVO 711.90mq



PROGRESSIVE	9+455.00 - 9+460.00	9+460.00 - 9+465.00	9+465.00 - 9+470.00	9+470.00 - 9+475.00	9+475.00 - 9+480.00	9+480.00 - 9+485.00	9+485.00 - 9+490.00	9+490.00 - 9+495.00	9+495.00 - 9+500.00	9+500.00 - 9+505.00	9+505.00 - 9+510.00	9+510.00 - 9+515.00
QUOTE TERRENO	258.47	258.44	258.36	258.30	258.26	258.22	258.18	258.14	258.10	258.06	258.02	257.98
QUOTE PROGETTO	243.68	243.68	243.68	243.68	243.68	243.68	243.68	243.68	243.68	243.68	243.68	243.68
PARZIALI	7.49	7.51	5.50		37.50		10.00		10.00		5.00	



**NOTE**

- EVENTUALI DIFFERENZE TRA LE MISURE TOTALI E LE SOMMATORIE DELLE MISURE PARZIALI SONO DOVUTE AGLI ARROTONDAMENTI AUTOMATICI DI AUTOCAD
- PER LE CARATTERISTICHE DEI MATERIALI E NOTE DI CARATTERE GENERALE SI RIMANDA ALL'ELABORATO IFG001D07SPGN0000001A

**LEGENDA**

P.F. = PIANO DEL FERRO  
P.S. = PIANO DI SCAVO

COMMITTENTE:

PROGETTAZIONE:

**DIREZIONE TECNICA**  
**U.O. GALLERIE**

**PROGETTO DEFINITIVO**

**ITINERARIO NAPOLI - BARI**  
**RADDOPPIO TRATTA APICE - ORSARA**  
**I LOTTO FUNZIONALE APICE - IIRPINIA**

**GALLERIA MELITO - IMBOCCO LATO NAPOLI**  
Fase provvisoria - Planimetria e profilo longitudinale

SCALA: 1:200

COMMESSA LOTTO FASE ENTE TIPO DOC. OPERA/DISCIPLINA PROGR. REV.

IFOG 01 D 07 L9 GA0400 001 A

Revis.	Descrizione	Redatto	Data	Verificato	Data	Approvato	Data	Autorizzato	Data
A	Emissione esecutiva	E.Fiorilli	Luglio 2017	R. Basso	Luglio 2017	D. Aprile	Luglio 2017	A. Scorsone	Luglio 2017