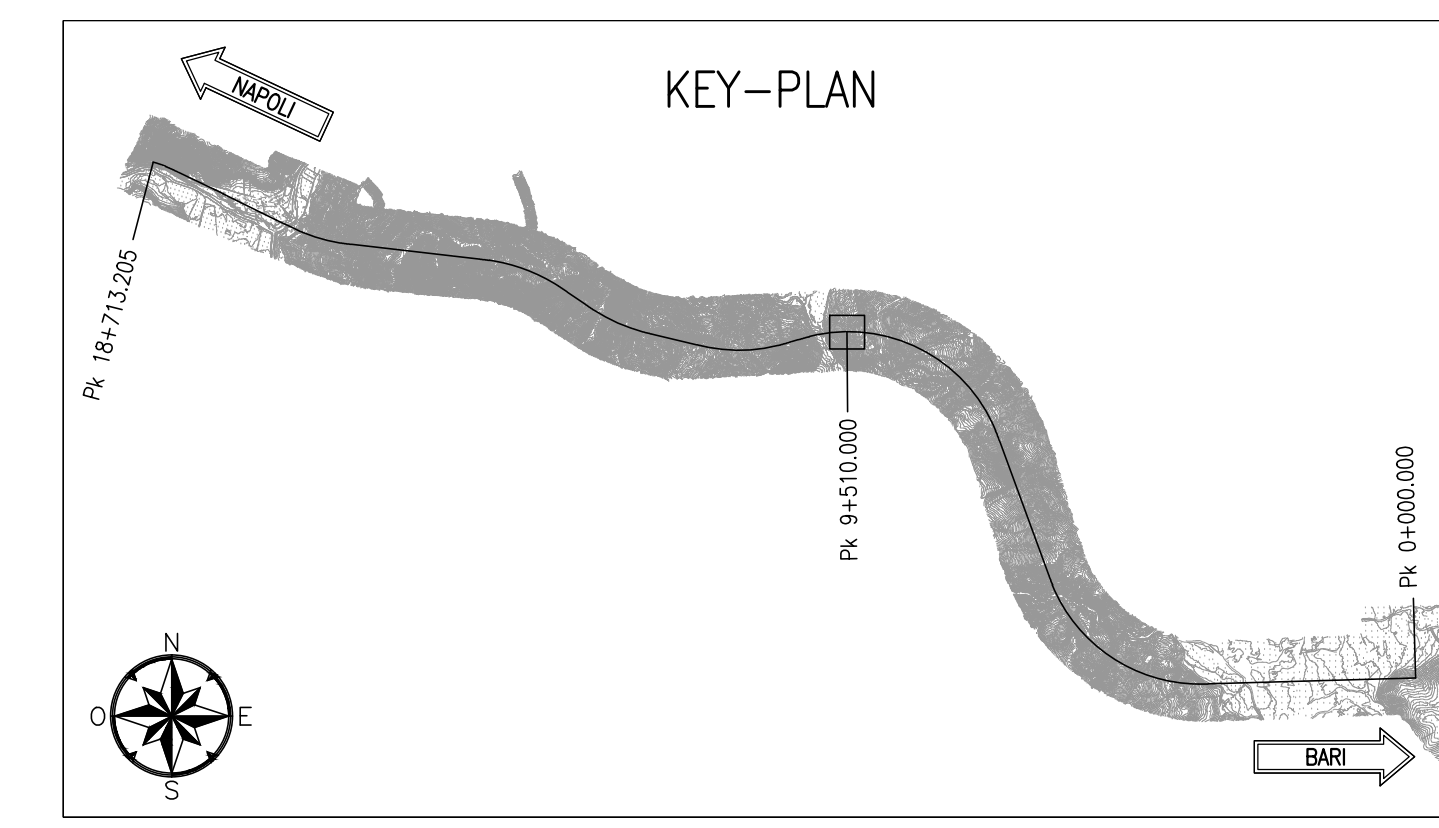
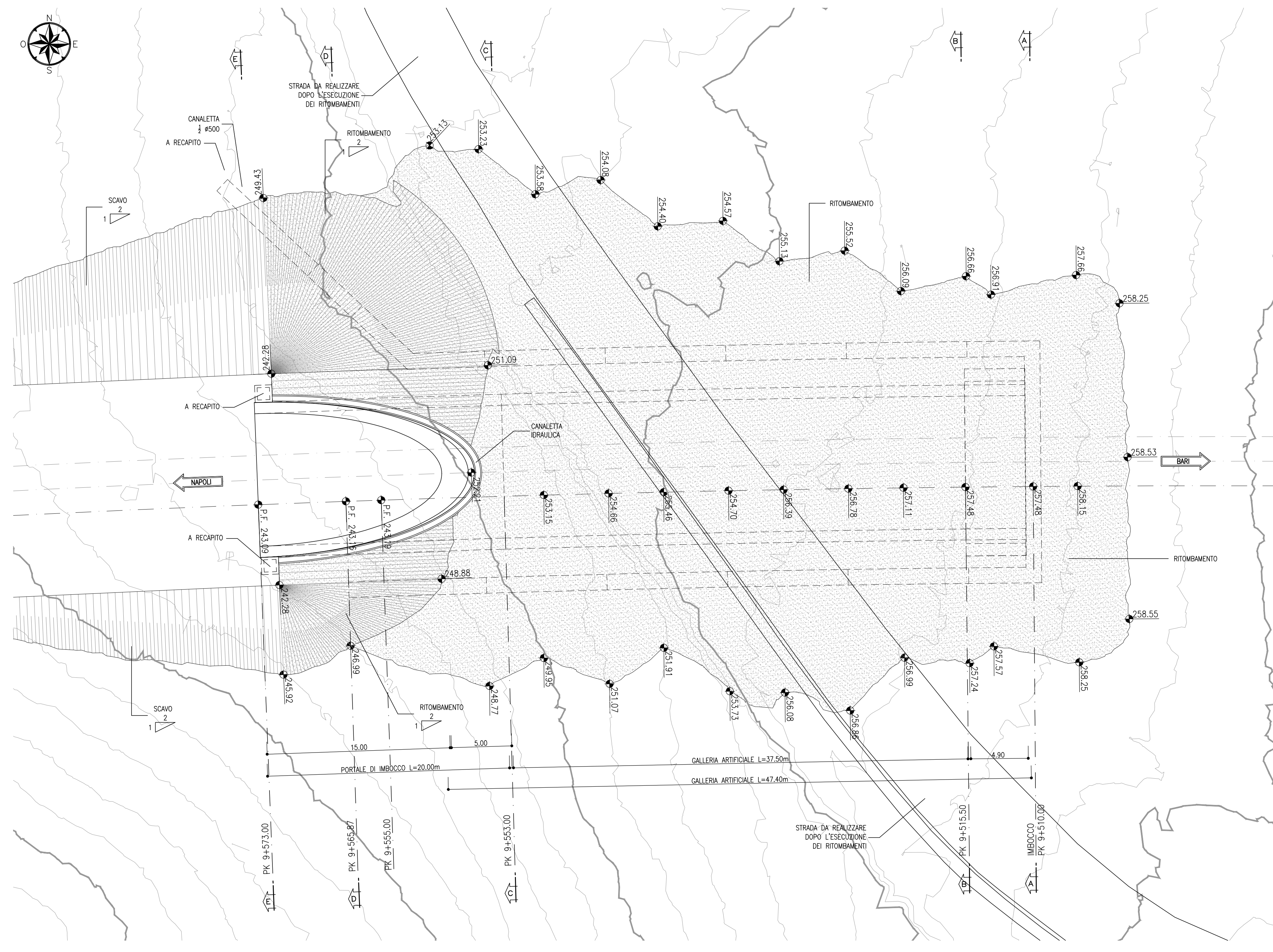
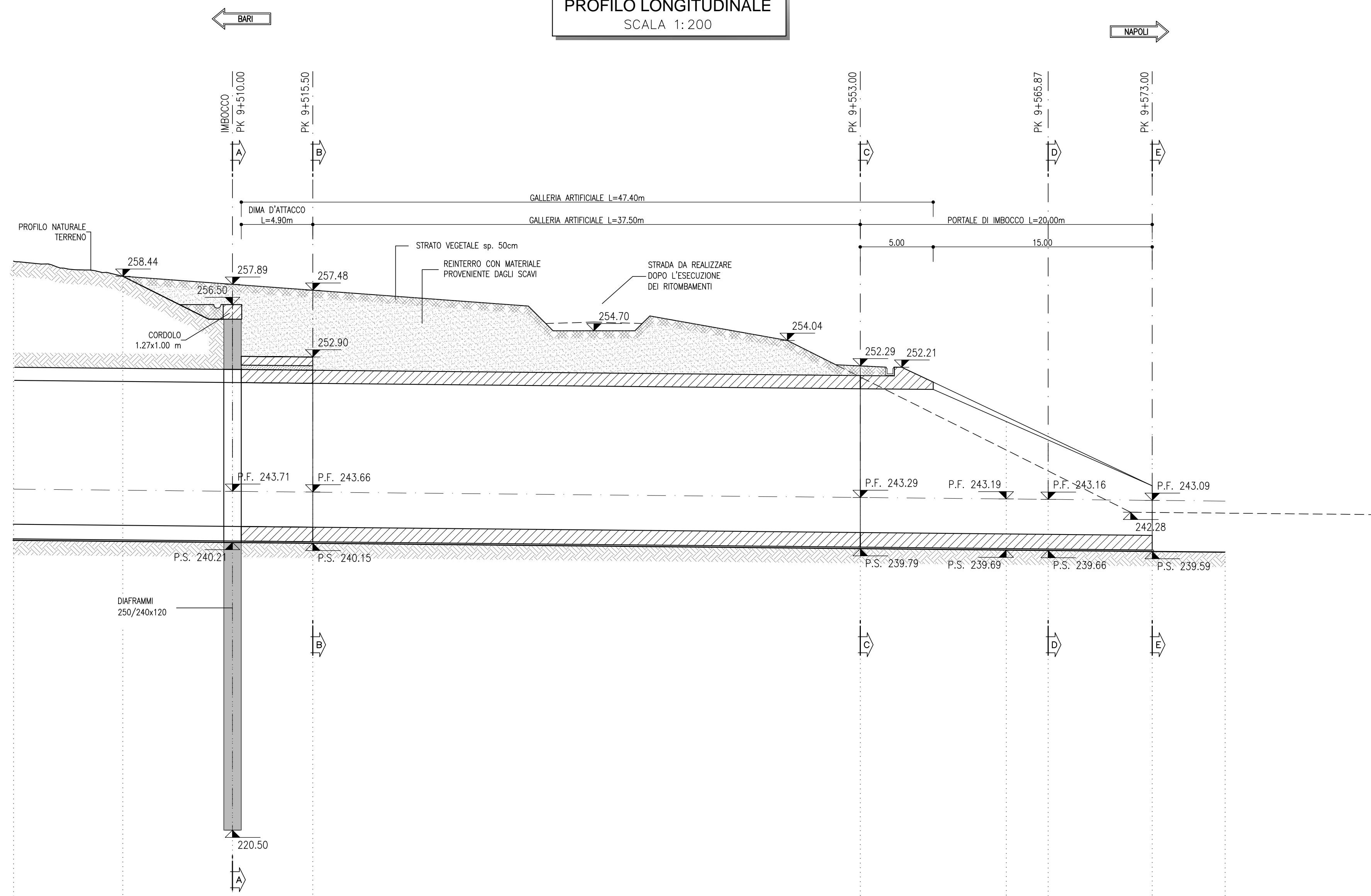


PLANIMETRIA DI PROGETTO
SCALA 1:200



PROFilo LONGITUDINALE
SCALA 1:200



MATERIALE	QUANTITA' (cm³)
GETTO DI COMPLEMENTO	0
RENTERRIO	142.40
TERRENO VEGETALE	25.50

Q_{int} = 215.00

PROGRESSIVE	9495.00	9500.00	9505.00	9510.00	9515.00	9520.00	9525.00	9530.00	9535.00	9540.00	9545.00
QUOTE TERRENO	321.39	321.39	321.39	321.39	321.39	321.39	321.39	321.39	321.39	321.39	321.39
QUOTE PROGETTO	258.47	258.44	257.89	257.48	257.29	254.70	254.04	252.29	252.21	243.29	243.09
PARZIALI	7.49	7.51	5.50		37.50	10.00		10.00	5.00		

NOTE

- EVENTUALI DIFFERENZE TRA LE MISURE TOTALI E LE SOMMATORIE DELLE MISURE PARZIALI SONO DOVUTE AGLI ARROTONDAMENTI AUTOMATICI DI AUTOCAD
- PER LE CARATTERISTICHE DEI MATERIALI E NOTE DI CARATTERE GENERALE SI RIMANDA ALL'ELABORATO IFG01D073P000000001A

LEGENDA

P.F. = PIANO DEL FERRO
P.S. = PIANO DI SCAVO

COMMITTENTE:

PROGETTAZIONE:

DIREZIONE TECNICA
U.O. GALLERIE

PROGETTO DEFINITIVO

ITINERARIO NAPOLI - BARI
RADDOPPIO TRATTA APICE - ORSARA
I LOTTO FUNZIONALE APICE - HIRPINIA

GALLERIA MELITO - IMBOCCO LATO NAPOLI
Fase definitiva - Planimetria e profilo longitudinale

SCALA: 1:200

COMMESSA LOTTO FASE ENTE TIPO DOC. OPERA/DISCIPLINA PROG. REV.

IFOG 01 D 07 L9 GA0400 002 A

Revis.	Descrizione	Redatto	Data	Verificato	Data	Approvato	Data	Autorizzato	Data
A	Emissione esecutiva	E. Fiori	Luglio 2017	R. Pappalardo	Luglio 2017	D. Aprea	Luglio 2017	A. Scuderi	Luglio 2017

File: IFG01D073GA0400002A.dwg n. Elab.: 471