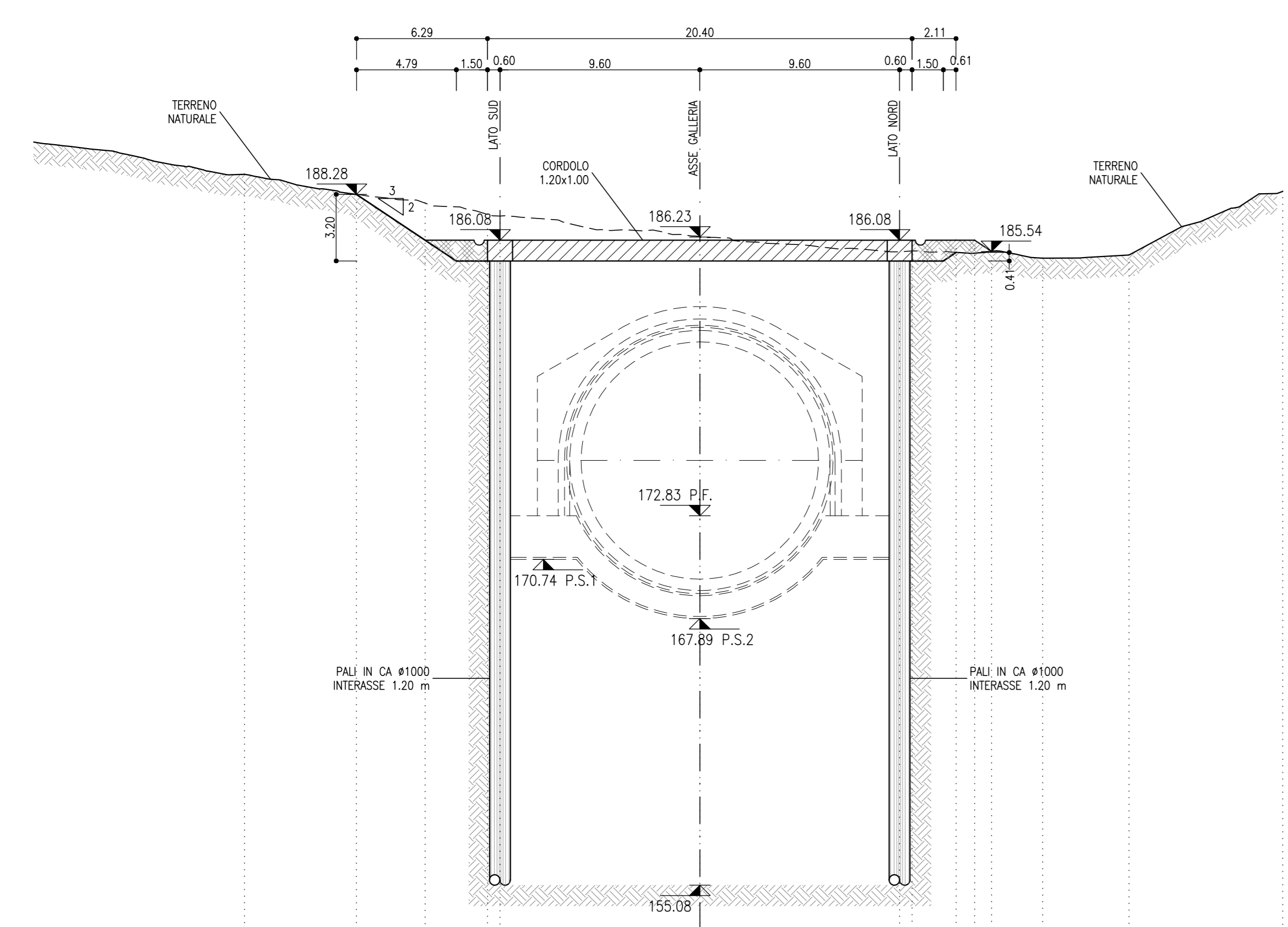
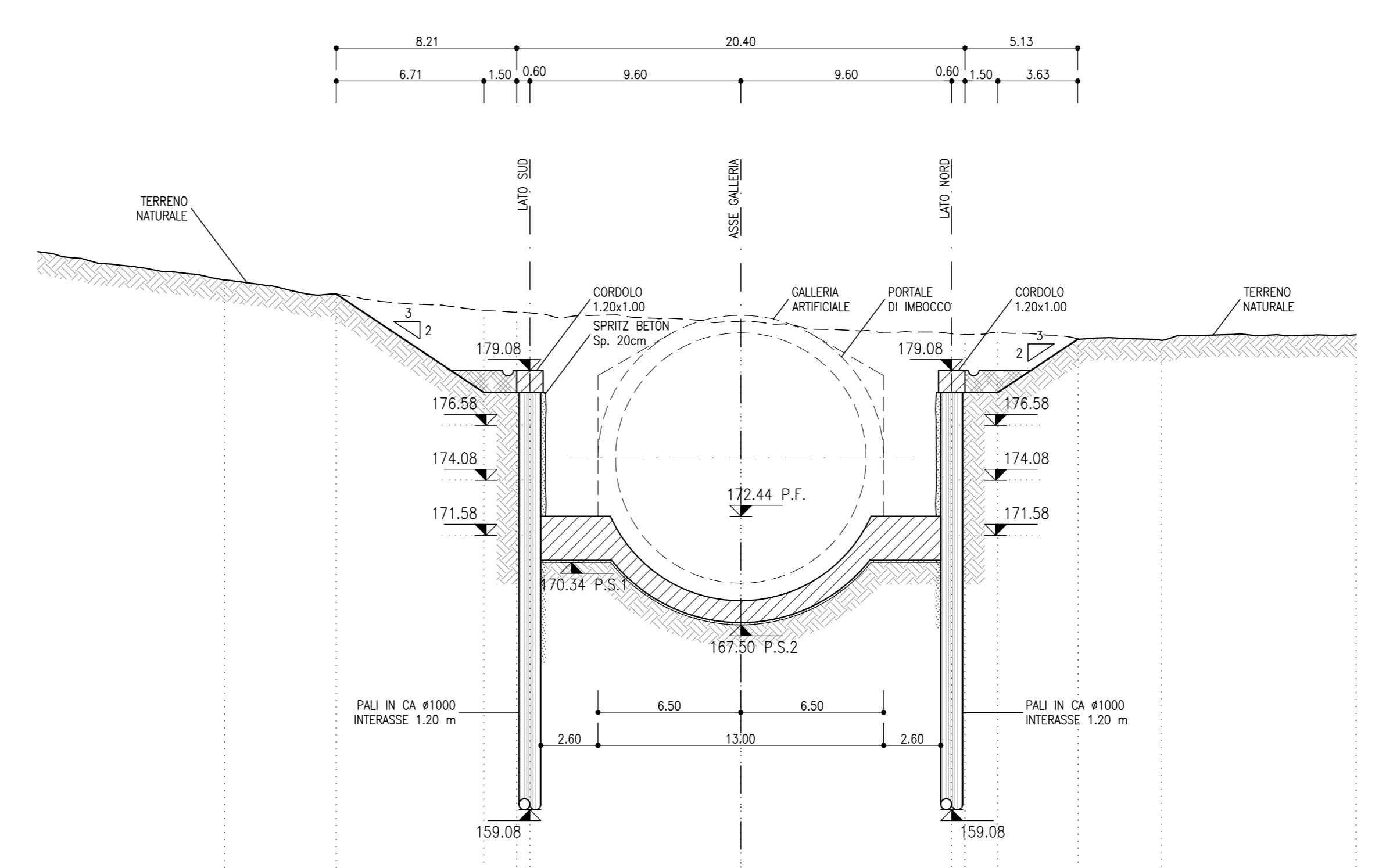


**SEZIONE A-A**  
SCALA 1:200  
Pk 16+565.00  
AREA SCAVO 35.49mq



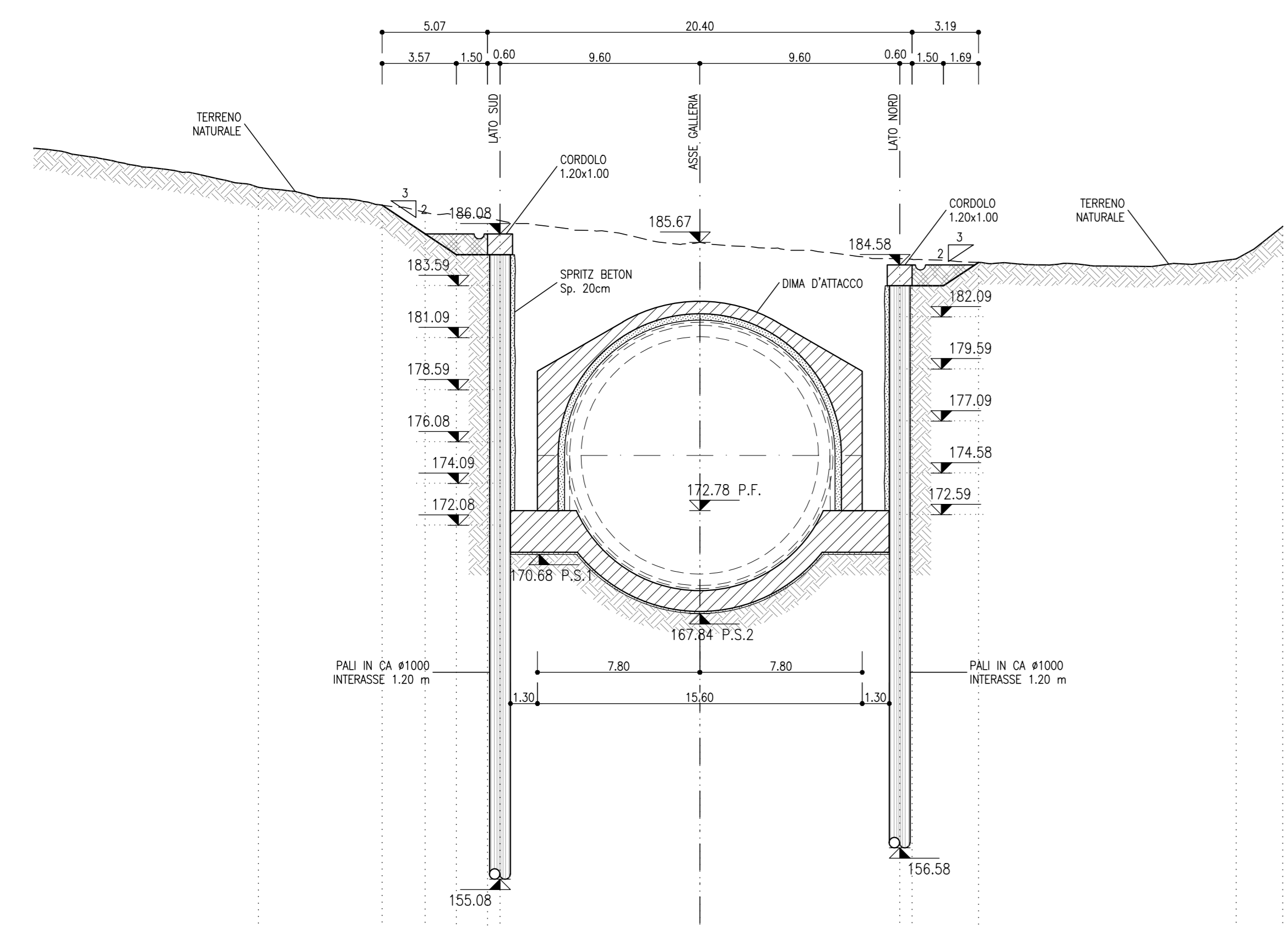
PROGRESSIVE	-21.88	-6.50	-13.20	-0.90	0.00	9.60	9.60	21.81	28.00
QUOTE TERRENO	188.23	188.27	187.85	187.23	185.07	185.52	185.48	185.33	184.42
QUOTE PROGETTO	188.23	188.27	188.07	187.23	185.07	185.52	185.48	185.33	184.42
PARZIALI	5.38	3.30	3.00	0.60	9.60	9.60	7.38		

**SEZIONE C-C**  
SCALA 1:200  
Pk 16+604.50  
AREA SCAVO 255.62mq



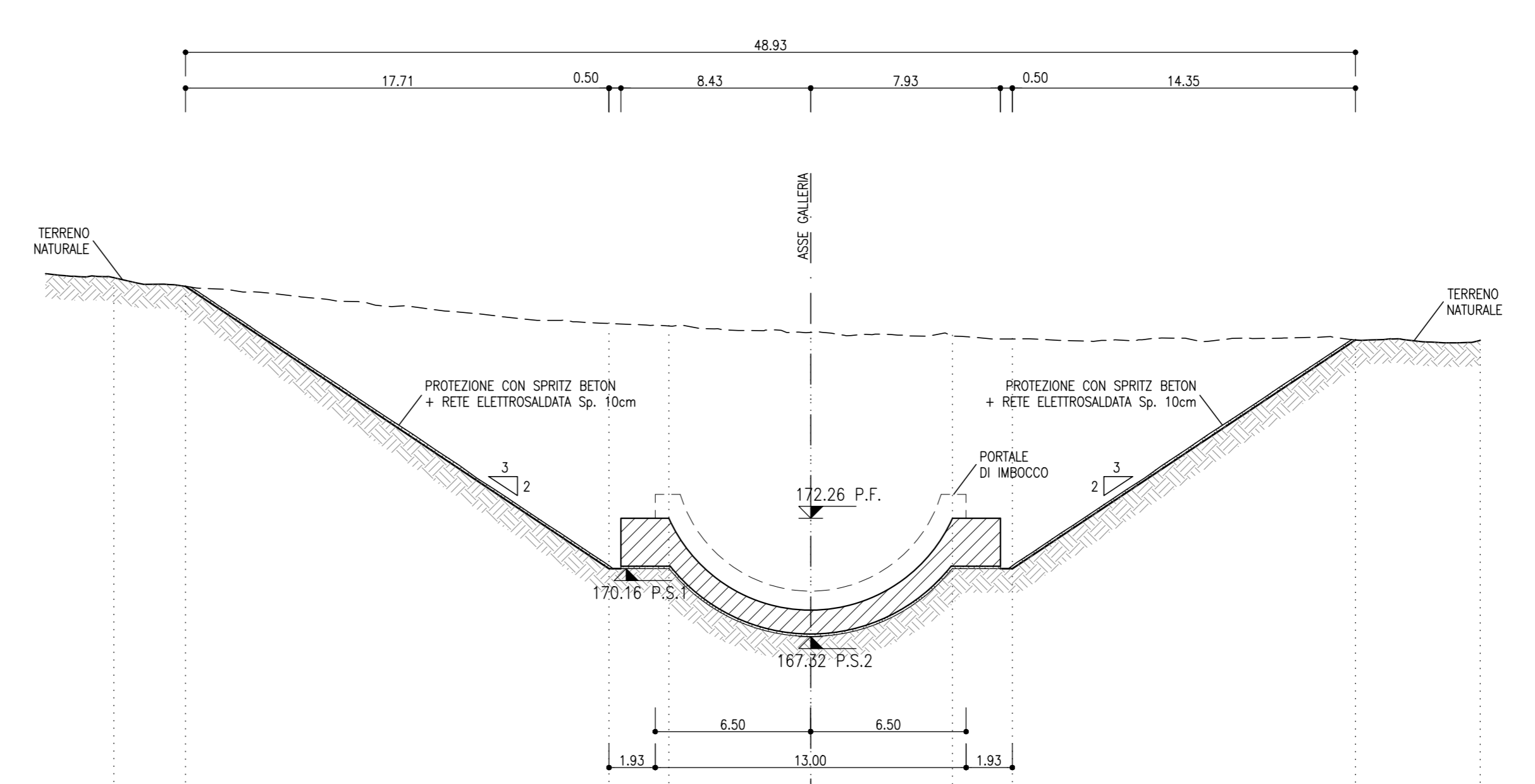
PROGRESSIVE	-23.50	-18.41	-11.70	-0.20	0.00	9.60	9.60	21.81	28.00
QUOTE TERRENO	183.20	182.55	181.79	180.73	179.08	179.08	179.08	179.08	178.71
QUOTE PROGETTO	183.20	182.55	181.79	180.73	179.08	179.08	179.08	179.08	178.71
PARZIALI	5.09	6.71	1.50	0.90	9.60	9.60	8.85		

**SEZIONE B-B**  
SCALA 1:200  
Pk 16+570.50  
AREA SCAVO 308.85mq

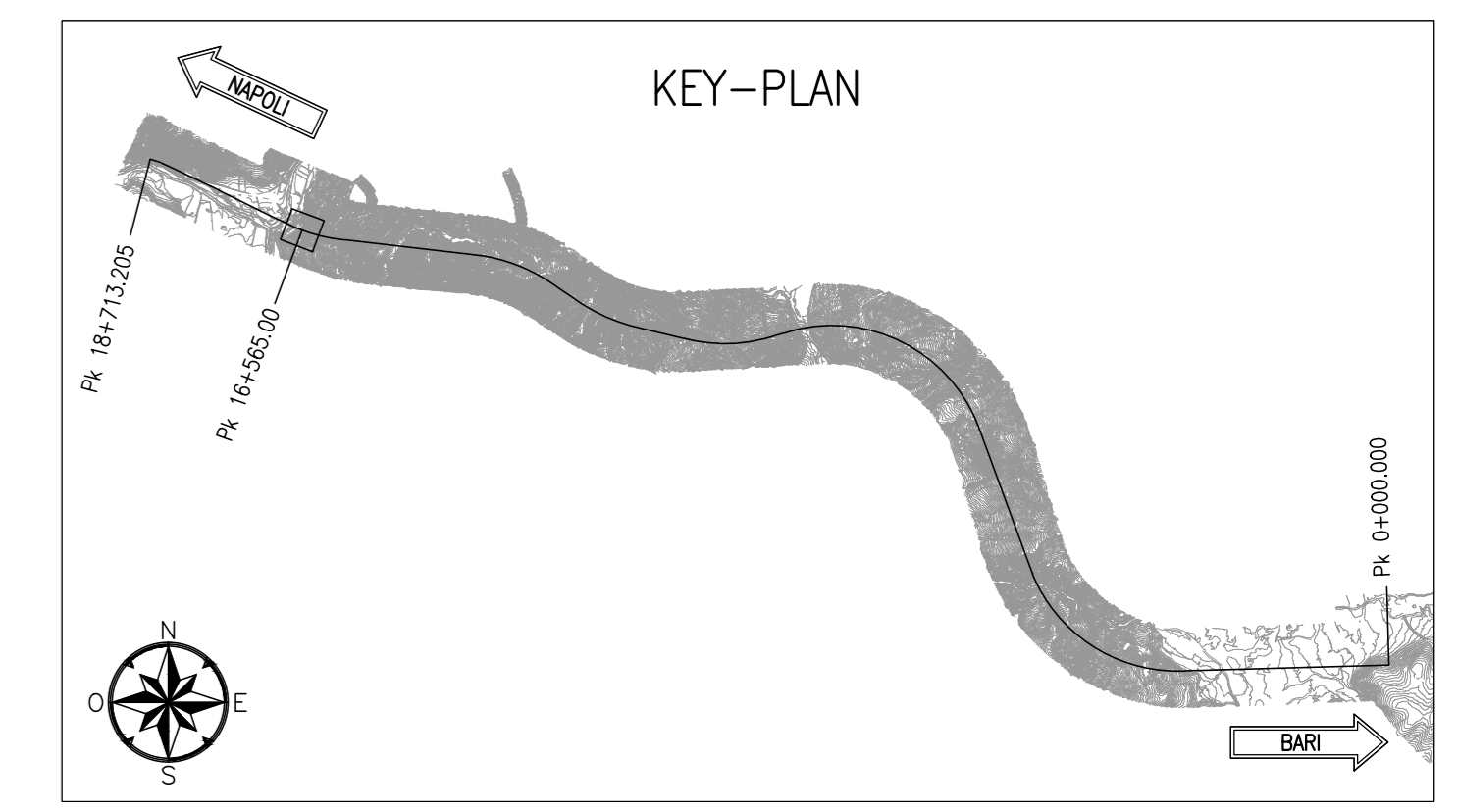


PROGRESSIVE	-21.72	-15.27	-12.30	-0.90	0.00	9.60	9.60	25.77	28.00
QUOTE TERRENO	188.30	187.45	187.11	186.97	185.06	184.88	184.85	184.87	184.42
QUOTE PROGETTO	188.30	187.45	187.11	186.97	185.06	184.88	184.85	184.87	184.42
PARZIALI	5.94	2.07	1.50	1.50	9.60	9.60	12.38	2.23	

**SEZIONE D-D**  
SCALA 1:200  
Pk 16+622.50  
AREA SCAVO 349.68mq



PROGRESSIVE	-29.35	-26.15	-4.42	-0.50	0.00	5.93	6.43	22.78	28.00
QUOTE TERRENO	182.33	181.97	180.41	180.31	180.04	179.88	179.77	179.71	179.21
QUOTE PROGETTO	182.33	181.97	180.41	180.31	180.04	179.88	179.77	179.71	179.21
PARZIALI	3.00	17.71	2.50	5.93	5.93	2.50	14.35	5.22	



**NOTE**

- EVENTUALI DIFFERENZE TRA LE MISURE TOTALI E LE SOMMATORIE DELLE MISURE PARZIALI SONO DOVUTE AGLI ARROTONDAMENTI AUTOMATICI DI AUTOCAD
- PER LE CARATTERISTICHE DEI MATERIALI E NOTE DI CARATTERE GENERALE SI RIFERISCE ALL'ELABORATO FIG0010075FONDO000011A

**LEGENDA**

P.C.= PIANO DEI CENTRI  
P.F.= PIANO DEL FERRO  
P.S.1= PIANO DI SCAVO  
P.S.2= PIANO DI SCAVO ARCO ROVESCIO

COMMITTENTE:  
**RFI**  
RAFFINERIA ITALIANA  
GRUPPO FERROVIE DELLO STATO ITALIANE

PROGETTAZIONE:  
**ITALFERR**  
GRUPPO FERROVIE DELLO STATO ITALIANE

**DIREZIONE TECNICA**  
**U.O. GALLERIE**

**PROGETTO DEFINITIVO**

**ITINERARIO NAPOLI - BARI**  
**RADDOPPIO TRATTA APICE - ORSARA**  
**I LOTTO FUNZIONALE APICE - IIRPINIA**

**GALLERIA ROCCHETTA - IMBOCCO LATO NAPOLI**  
Fase provvisoria - Sezioni caratteristiche

SCALA: 1:200

Revis.	Descrizione	Redatto	Data	Verificato	Data	Approvato	Data	Autorizzato	Data
A	Emissione esecutiva	E.Fiorini	Luglio 2017	P. Piro	Luglio 2017	D. Aprile	Luglio 2017	A. Scuderi	Luglio 2017