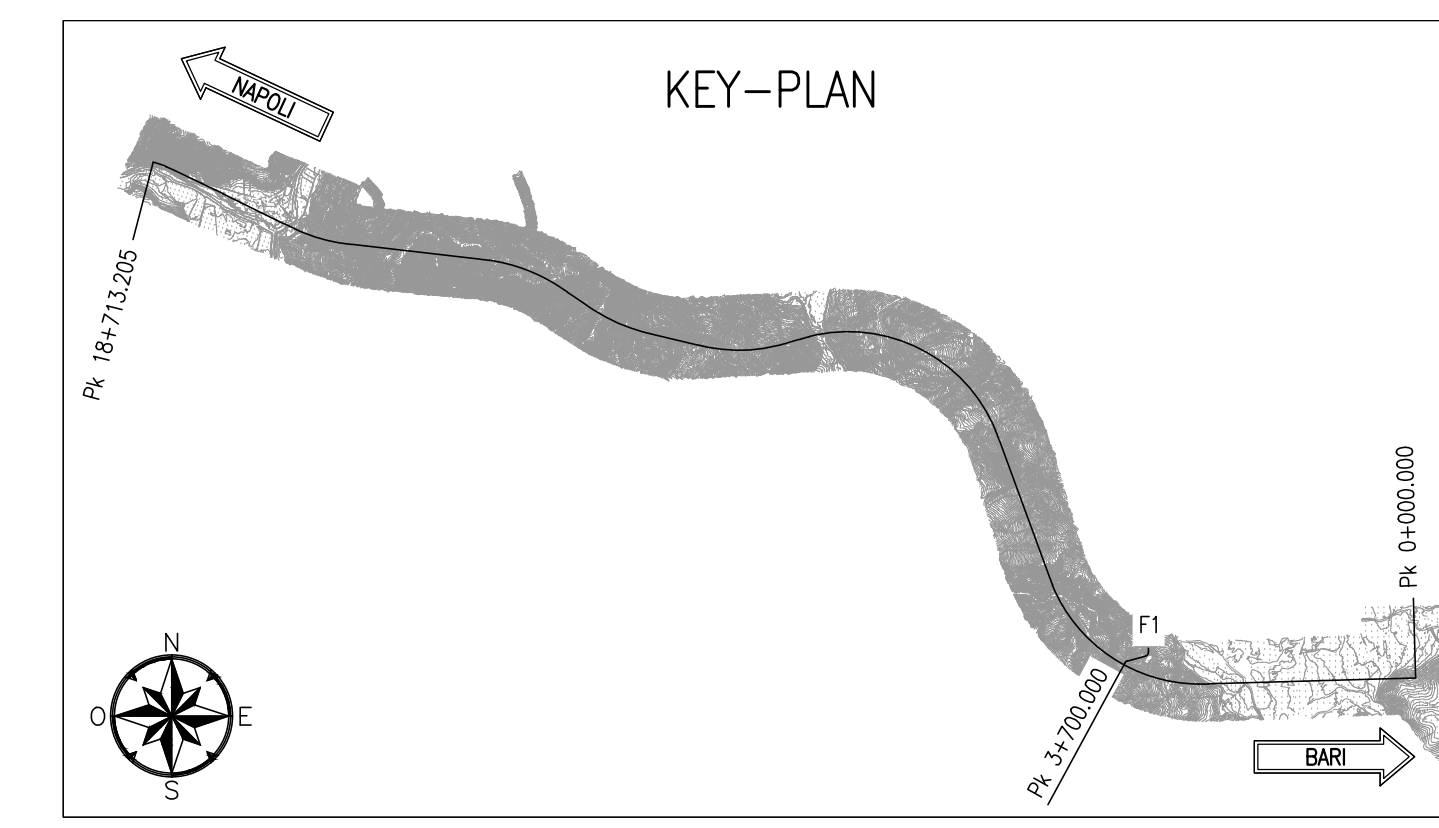
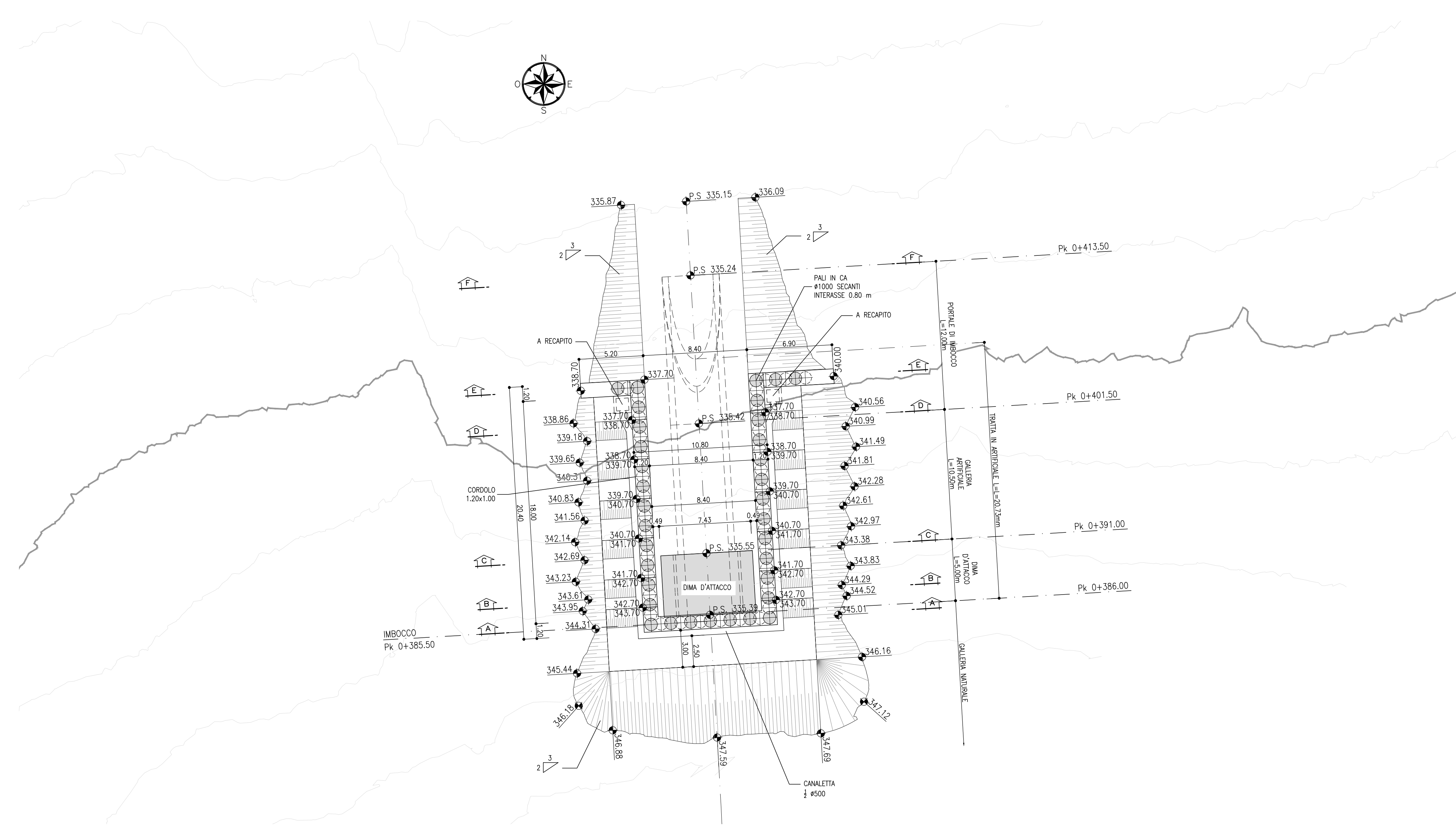
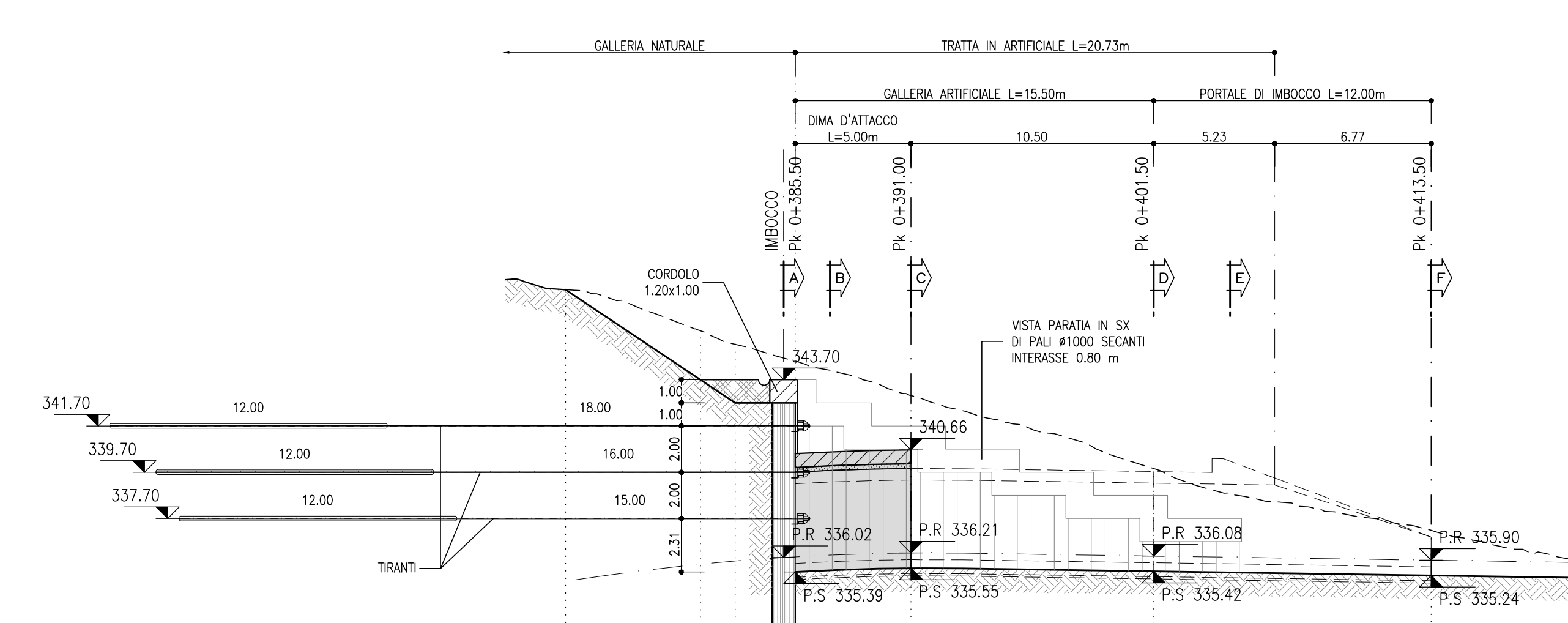


PLANIMETRIA DI PROGETTO
SCALA 1:200



PROFILO LONGITUDINALE
SCALA 1:200



PROGRESSIVE	316.00	318.00	319.00	320.00	321.00	322.00	323.00	324.00	325.00	326.00	327.00
QUOTE TERRENO	317.50	317.50	316.81	315.23	314.00	313.86	313.86	313.86	313.86	313.86	313.86
QUOTE PROGETTO	317.50	317.50	316.70	315.23	314.00	313.86	313.86	313.86	313.86	313.86	313.86
PARZIALI		5.83	1.50	7.60	10.50	12.00					

NOTE

- EVENTUALI DIFFERENZE TRA LE MISURE TOTALI E LE SOMMATORIE DELLE MISURE PARZIALI SONO DOVUTE AGLI ARROTONDAMENTI AUTOMATICI DI AUTOCAD
- PER LE CARATTERISTICHE DEI MATERIALI E NOTE DI CARATTERE GENERALE SI RIMANDA ALL'ELABORATO IF0201007SP00000001A

LEGENDA

P.C.= PIANO DEI CENTRI
P.R.= PIANO DI ROTOLAMENTO
P.S.= PIANO DI SCAVO

COMMITTENTE:
RFI
RAFFINERIA ITALIANA
GRUPPO FERROVIARIO DELLO STATO ITALIANO

PROGETTAZIONE:
ITALFERR
GRUPPO FERROVIARIO DELLO STATO ITALIANO

DIREZIONE TECNICA
U.O. GALLERIE

PROGETTO DEFINITIVO

ITINERARIO NAPOLI - BARI
RADDOPPIO TRATTA APICE - ORSARA
I LOTTO FUNZIONALE APICE - HIRPINIA

GALLERIA GROTTAMINARDA - USCITA DI EMERGENZA PEDONALE F1 Pk 3+700 - IMBOCCO
Fase provvisoria - Planimetria e profilo longitudinale

SCALA:
1:200

COMMESSA LOTTO FASE ENTE TIPO DOC. OPERA/DISCIPLINA PROG. REV.
IFOG 01 D 07 L9 GA0700 001 A

Revis.	Descrizione	Redatto	Data	Verificato	Data	Approvato	Data	Autorizzato	Data
A	Emissione esecutiva	E.F. [Signature]	Luglio 2017	P. [Signature]	Luglio 2017	D. [Signature]	Luglio 2017	A. [Signature]	Luglio 2017