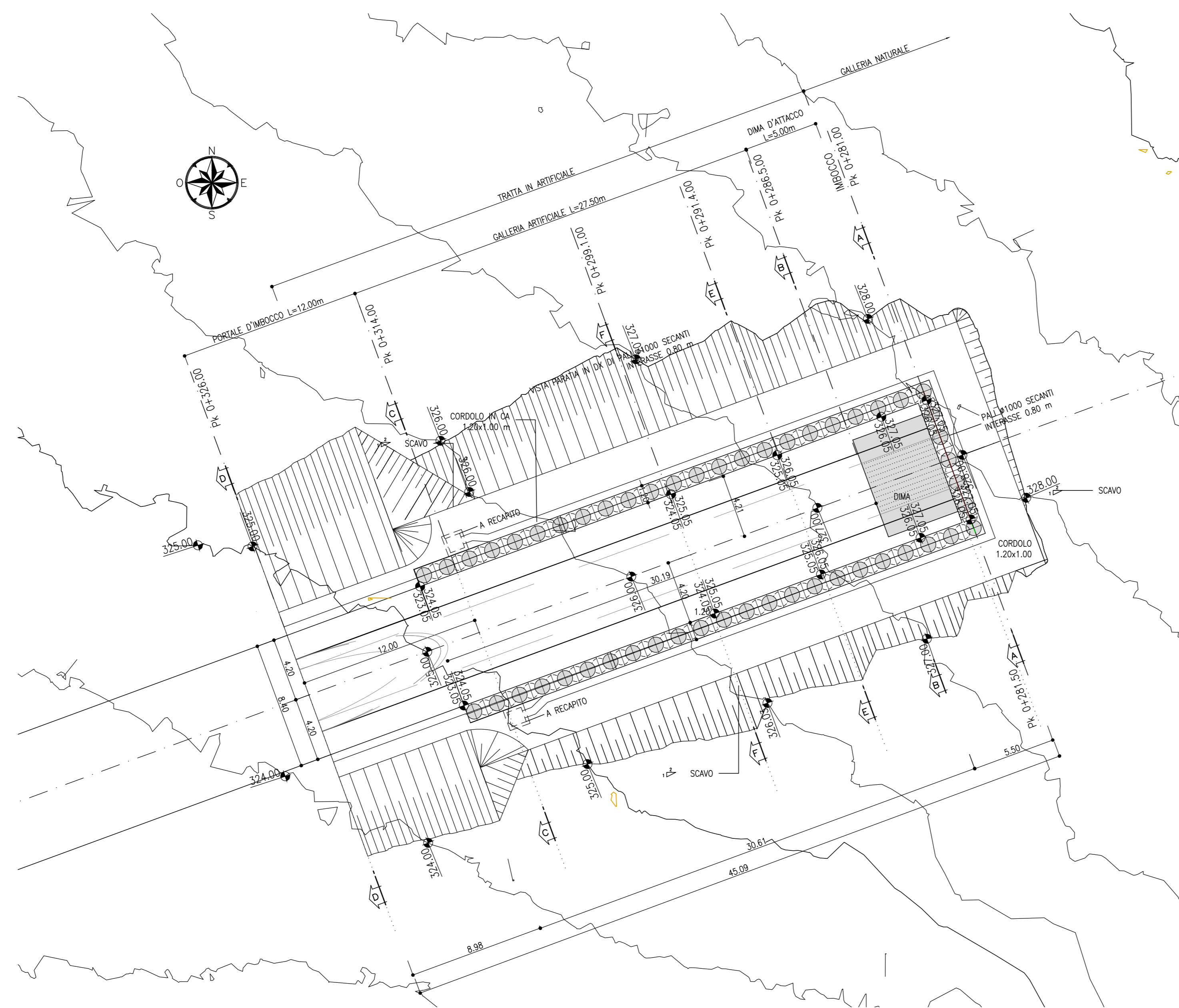
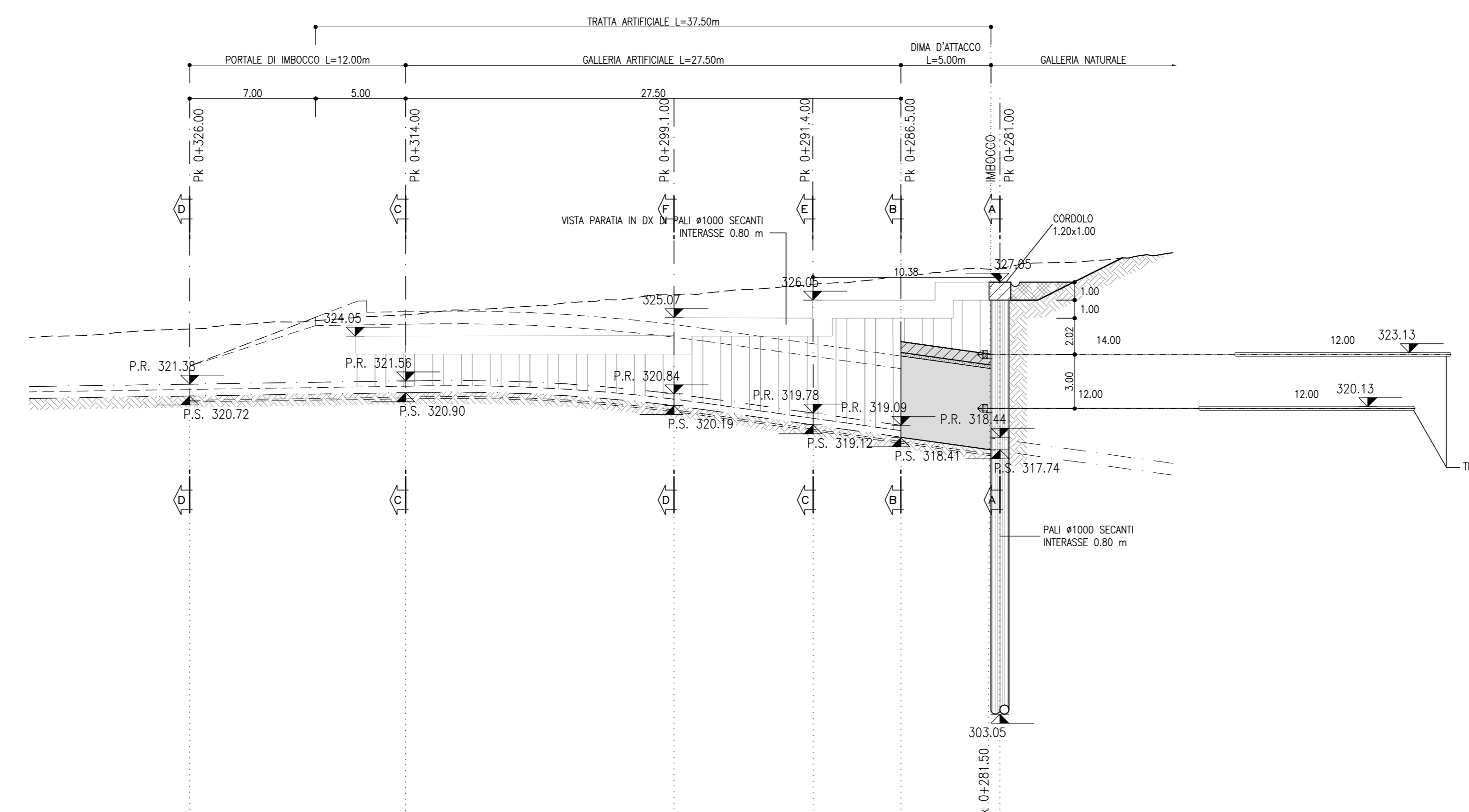


PLANIMETRIA DI PROGETTO
SCALA 1:200

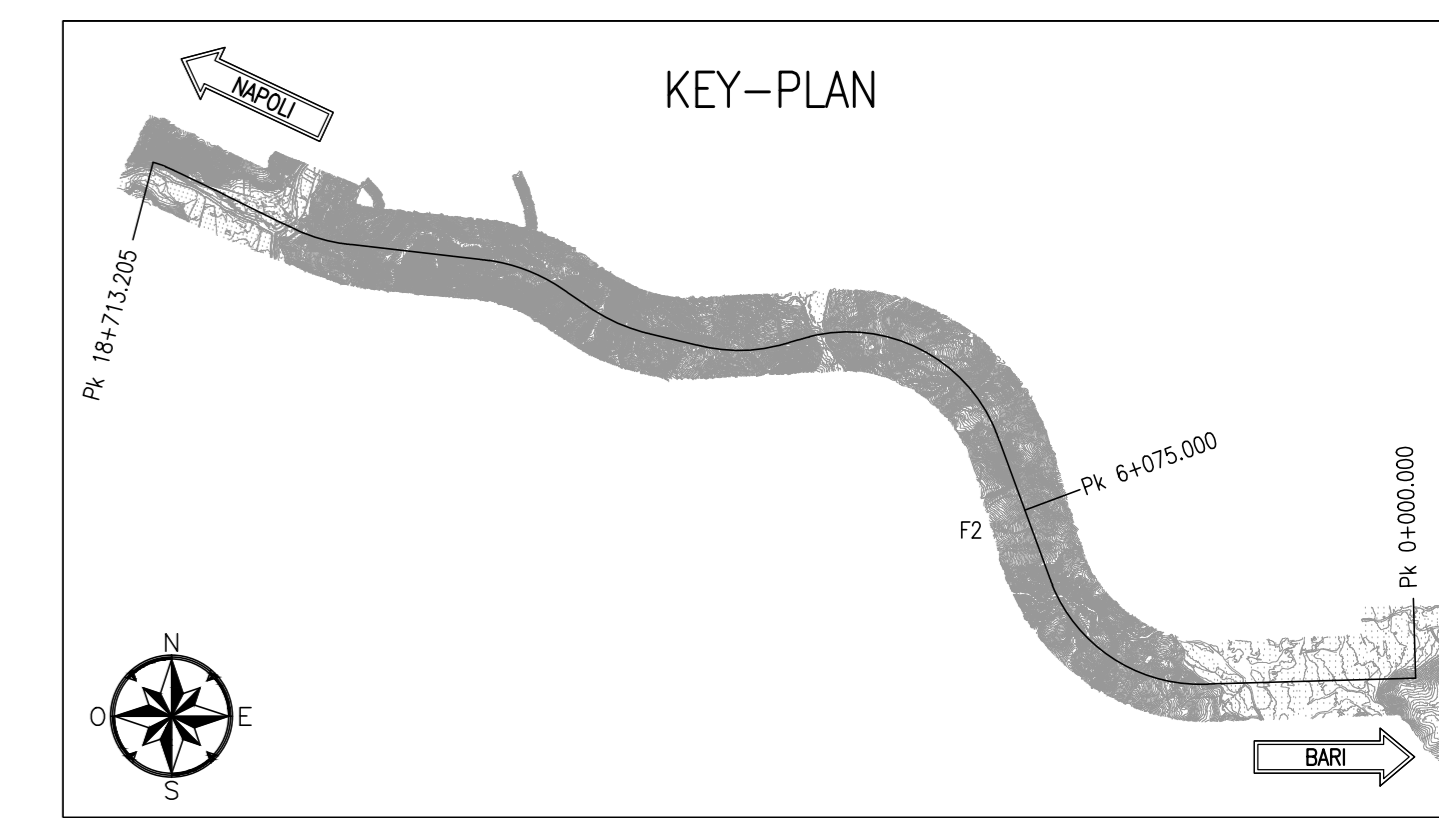


PROFILO LONGITUDINALE
SCALA 1:200



Q.n. 290.00

PROGRESSIVE	302.00	302.50	303.00	303.50	304.00	304.50	305.00	305.50	306.00	306.50	307.00	307.50	308.00	308.50	309.00	309.50	310.00	310.50	311.00	311.50	312.00
QUOTE TERRENO	302.45	302.90	303.35	303.80	304.25	304.70	305.15	305.60	306.05	306.50	306.95	307.40	307.85	308.30	308.75	309.20	309.65	310.10	310.55	311.00	311.45
QUOTE PROGETTO	302.72	303.17	303.62	304.07	304.52	304.97	305.42	305.87	306.32	306.77	307.22	307.67	308.12	308.57	309.02	309.47	309.92	310.37	310.82	311.27	311.72
PARZIALI	3.86	3.14	2.20	2.80	14.90	3.70	4.90	1.90	1.60	2.00	2.10	4.71									



NOTE

- EVENTUALI DIFFERENZE TRA LE MISURE TOTALI E LE SOMMATORIE DELLE MISURE PARZIALI SONO DOVUTE AGLI ARROTONDAMENTI AUTOMATICI DI AUTOCAD
- PER LE CARATTERISTICHE DEI MATERIALI E NOTE DI CARATTERE GENERALE SI RIMANDA ALL'ELABORATO IFG01D07L9GA080001A

LEGENDA

P.R.= PIANO DI ROTOLAMENTO
P.S.= PIANO DI SCAVO

COMMITTENTE:

PROGETTAZIONE:

DIREZIONE TECNICA
U.O. GALLERIE

PROGETTO DEFINITIVO

ITINERARIO NAPOLI - BARI
RADDOPPIO TRATTA APICE - ORSARA
1 LOTTO FUNZIONALE APICE - HIRPINIA

GALLERIA MELITO - USCITA DI EMERGENZA PEDONALE F2 pk 6+075 - IMBOCCO
Fase provvisoria - Planimetria e profilo longitudinale

SCALA:
1:200

COMMESSA LOTTO FASE ENTE TIPO DOC. OPERA/DISCIPLINA PROGR. REV.

IFOG 01 D 07 L9 GA0800 001 A

Revis.	Descrizione	Redatto	Data	Verificato	Data	Approvato	Data	Autorizzato	Data
A	Emissione esecutiva	E.Fiorini	Luglio 2017	P. Proietti	Luglio 2017	D. Apicci	Luglio 2017	A. Scuderi	Luglio 2017