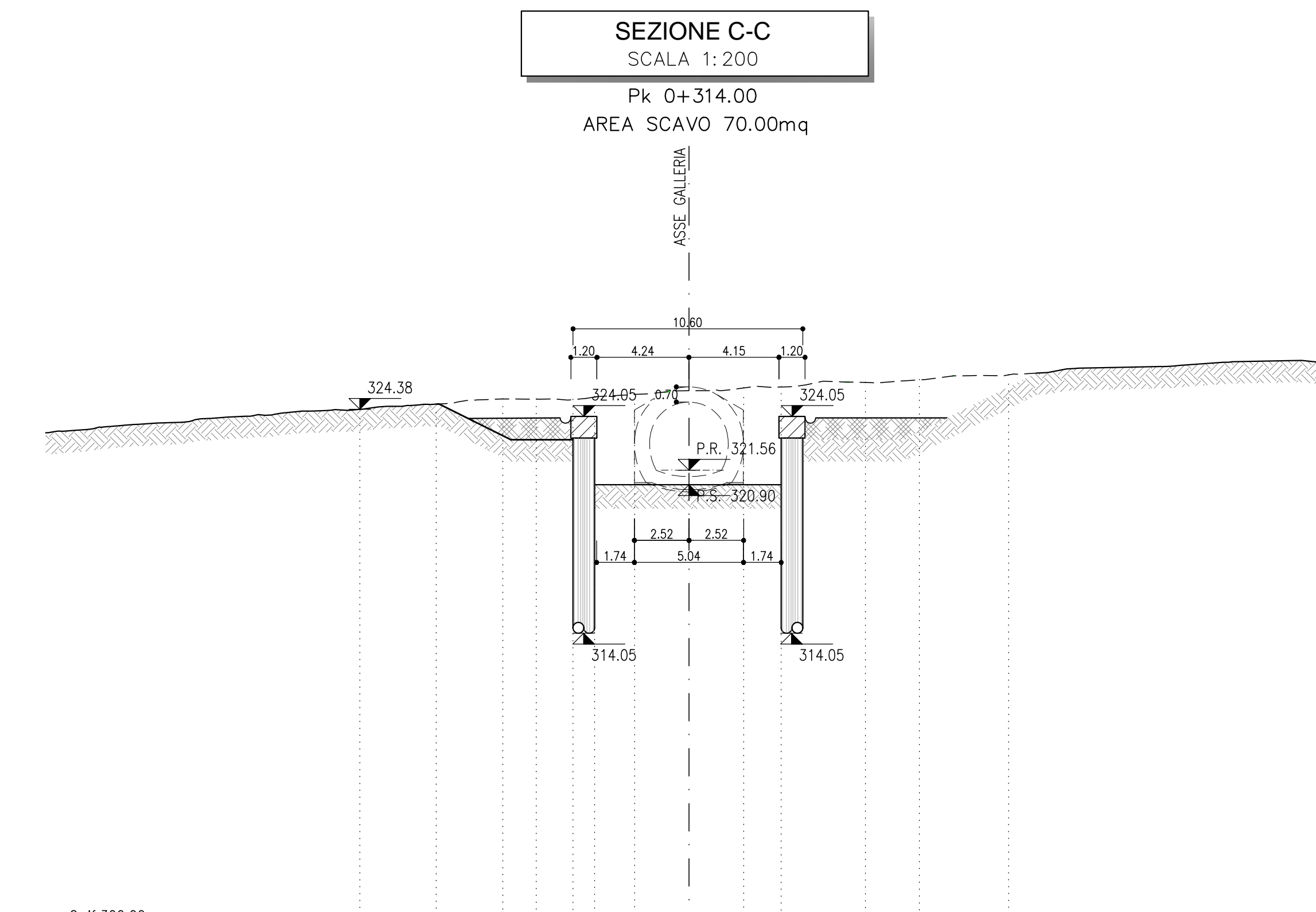
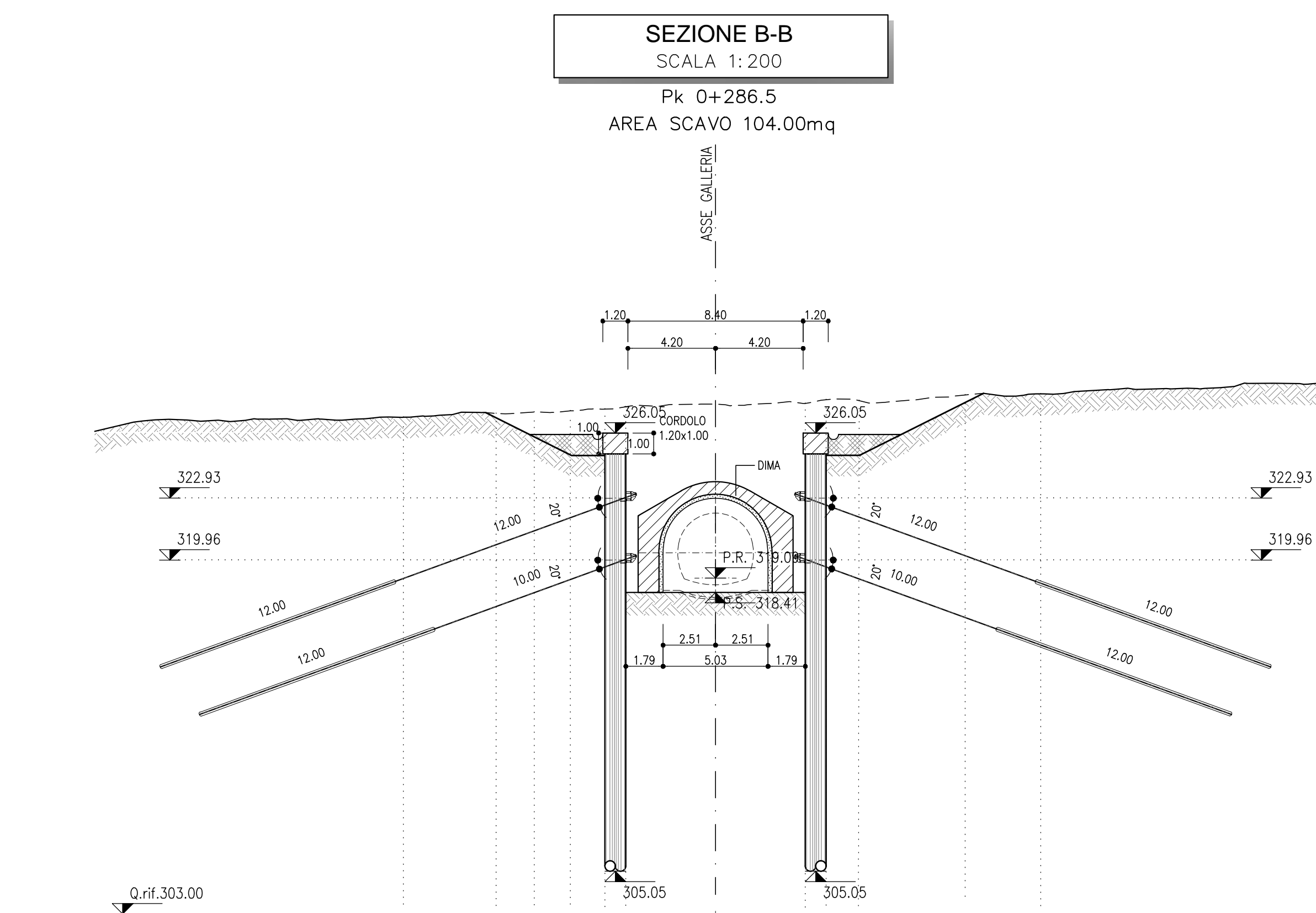


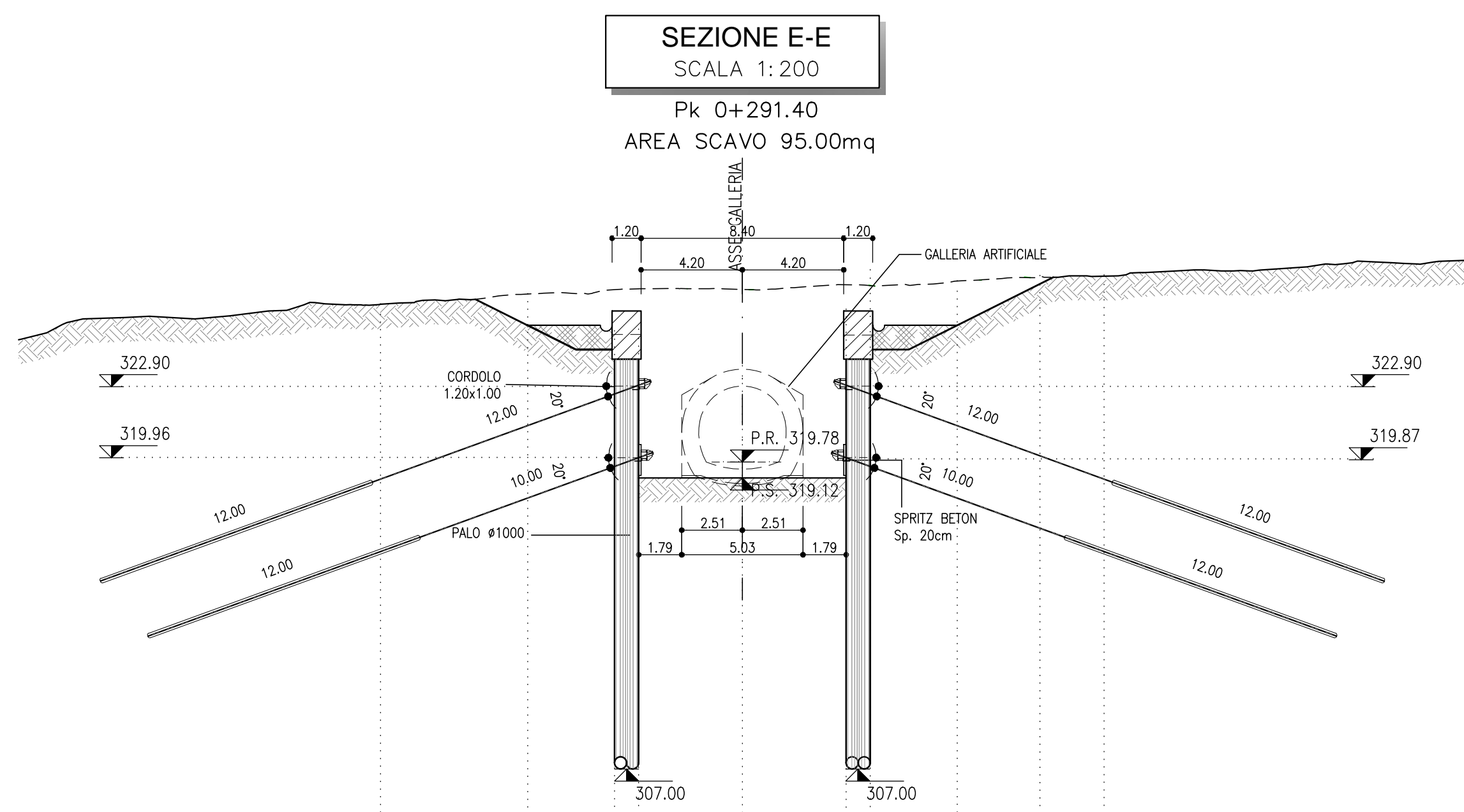
PROGRESSIVE	QUOTE TERRENO	QUOTE PROGETTO	PARZIALI
-15.00	327.25	327.25	5.06
-9.84	327.41	327.41	1.54
-8.84	327.57	327.57	3.10
-5.31	327.88	327.88	5.30
0.00	328.05	328.05	5.30
5.79	328.07	328.07	2.92
8.32	328.19	328.19	1.62
9.94	328.23	328.23	0.87
10.87	328.32	328.32	4.11
14.90	328.32	328.32	



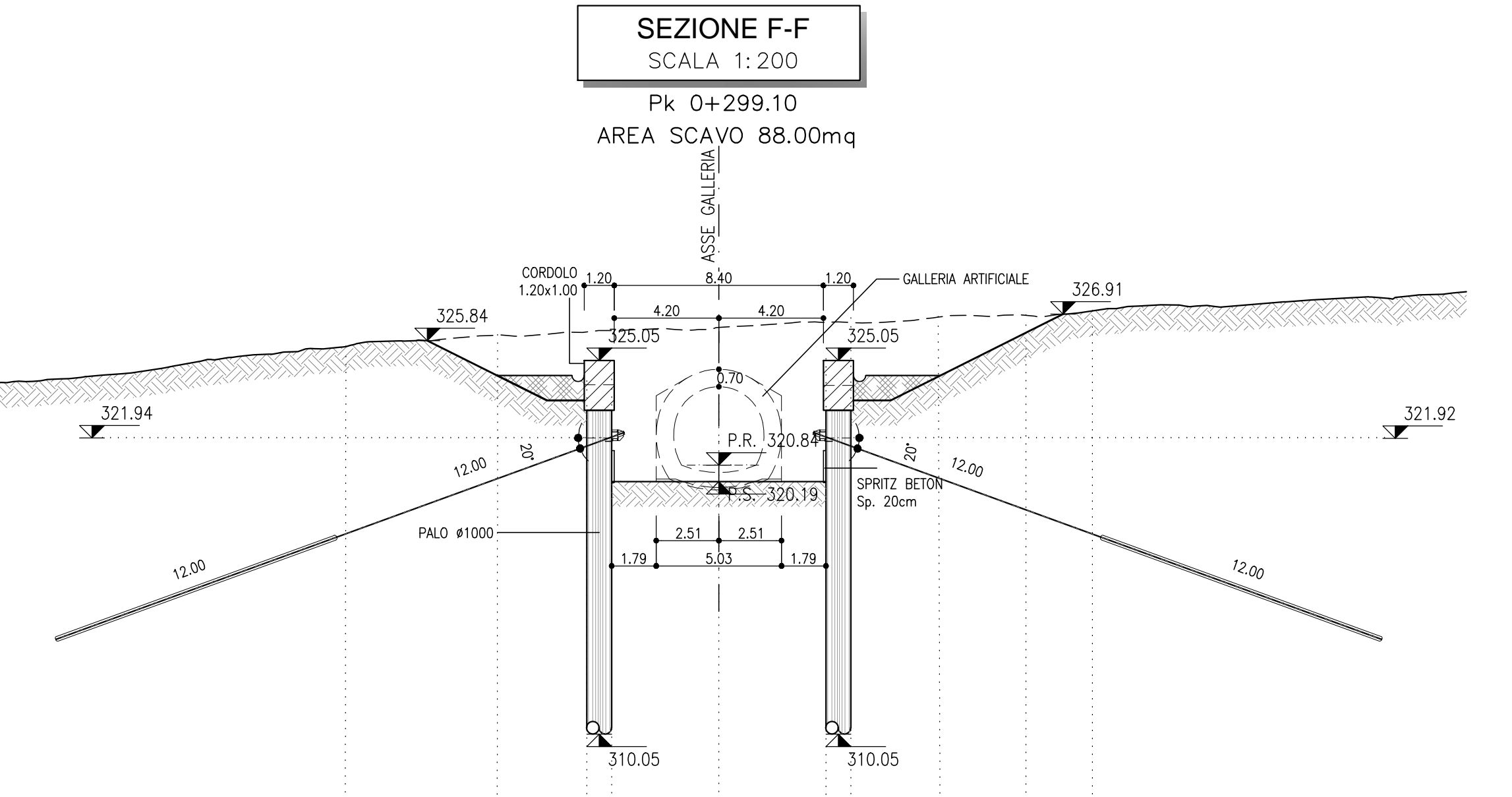
PROGRESSIVE	QUOTE TERRENO	QUOTE PROGETTO	PARZIALI
-15.00	324.38	324.38	3.46
-11.66	324.41	324.41	3.14
-8.58	324.64	324.64	1.54
-7.04	324.97	324.97	1.70
-4.35	324.94	324.94	2.26
-2.25	325.06	325.06	2.51
0.00	325.23	325.23	2.53
2.53	325.36	325.36	1.72
4.28	325.41	325.41	1.00
4.28	325.49	325.49	2.89
6.14	325.52	325.52	2.49
10.63	325.73	325.73	4.11
14.74	325.86	325.86	



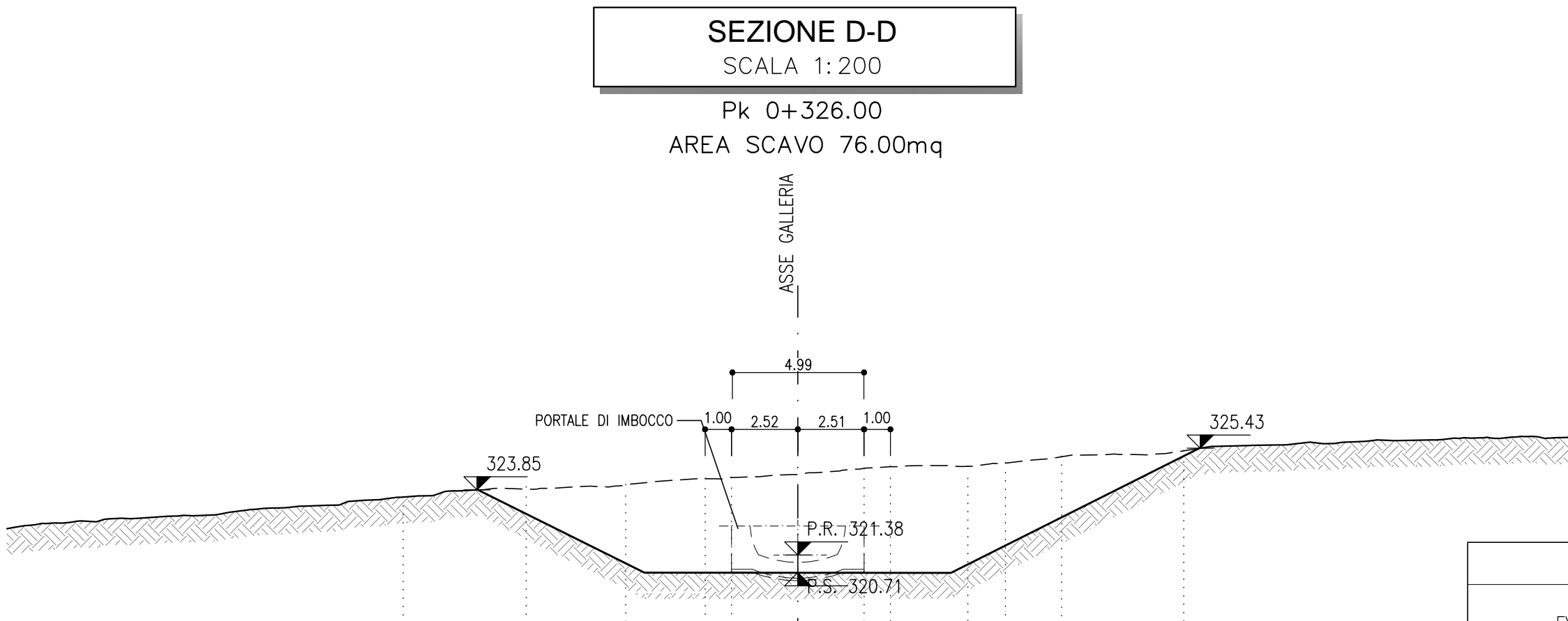
PROGRESSIVE	QUOTE TERRENO	QUOTE PROGETTO	PARZIALI
-14.95	326.81	326.81	4.44
-10.52	326.79	326.79	1.83
-8.89	326.96	326.96	1.72
-6.97	326.90	326.90	1.86
-5.34	327.05	327.05	1.00
-4.30	327.22	327.22	4.30
0.00	327.44	327.44	4.30
4.30	327.44	327.44	1.00
5.39	327.58	327.58	1.54
6.88	327.65	327.65	5.13
11.86	327.86	327.86	3.62
15.58	327.93	327.93	



PROGRESSIVE	QUOTE TERRENO	QUOTE PROGETTO	PARZIALI
-15.00	326.31	326.31	6.10
-8.90	326.74	326.74	3.60
-5.30	326.92	326.92	1.00
-4.30	326.96	326.96	4.30
0.00	326.93	326.93	4.30
4.30	327.13	327.13	1.00
5.30	327.11	327.11	3.60
8.80	327.29	327.29	3.43
12.33	327.45	327.45	2.67
15.00	327.48	327.48	



PROGRESSIVE	QUOTE TERRENO	QUOTE PROGETTO	PARZIALI
-15.00	325.58	325.58	6.10
-8.90	326.06	326.06	3.60
-5.30	326.25	326.25	1.00
-4.30	326.37	326.37	4.30
0.00	326.37	326.37	4.30
4.30	326.58	326.58	1.00
5.30	326.57	326.57	3.60
8.80	326.80	326.80	3.43
12.33	326.86	326.86	2.67
15.00	327.00	327.00	



PROGRESSIVE	QUOTE TERRENO	QUOTE PROGETTO	PARZIALI
-15.00	323.08	323.08	4.66
-11.88	323.03	323.03	3.78
-8.32	323.06	323.06	1.49
-5.32	323.28	323.28	1.00
-4.28	323.23	323.23	2.51
-1.52	323.44	323.44	2.51
0.00	323.73	323.73	2.94
4.80	323.74	323.74	1.42
6.30	323.67	323.67	2.14
8.44	323.51	323.51	2.45
13.00	323.34	323.34	2.19

NOTE

- EVENTUALI DIFFERENZE TRA LE MISURE TOTALI E LE SOMMATORIE DELLE MISURE PARZIALI SONO DOVUTE AGLI ARROTONDAMENTI AUTOMATICI DI AUTOCAD
- PER LE CARATTERISTICHE DEI MATERIALI E NOTE DI CARATTERE GENERALE SI RIMANDA ALL'ELABORATO IFG01D07SPGN000001A

LEGENDA

P.R.= PIANO DI ROTOLAMENTO
P.S.= PIANO DI SCAVO

COMMITTENTE:

PROGETTAZIONE:

DIREZIONE TECNICA
U.O. GALLERIE
PROGETTO DEFINITIVO

ITINERARIO NAPOLI - BARI
RADDOPPIO TRATTA APICE - ORSARA
1 LOTTO FUNZIONALE APICE - HIRPINIA

GALLERIA MELITO - USCITA DI EMERGENZA PEDONALE F2 pk 6+075 - IMBOCCO
Fase provvisoria - Sezioni caratteristiche

SCALA:
1:200

COMMESSA	LOTTO	FASE	ENTE	TIPO DOC.	OPERA/DISCIPLINA	PROGR.	REV.
IFOG	01	D	07	W9	GA0800	001	A

Revis.	Descrizione	Redatto	Data	Verificato	Data	Approvato	Data	Autorizzato	Data
A	Emissione esecutiva	E.Fiorini	Luglio 2017	R. Rappo	Luglio 2017	D. Aprea	Luglio 2017	A. Scuderi	Luglio 2017