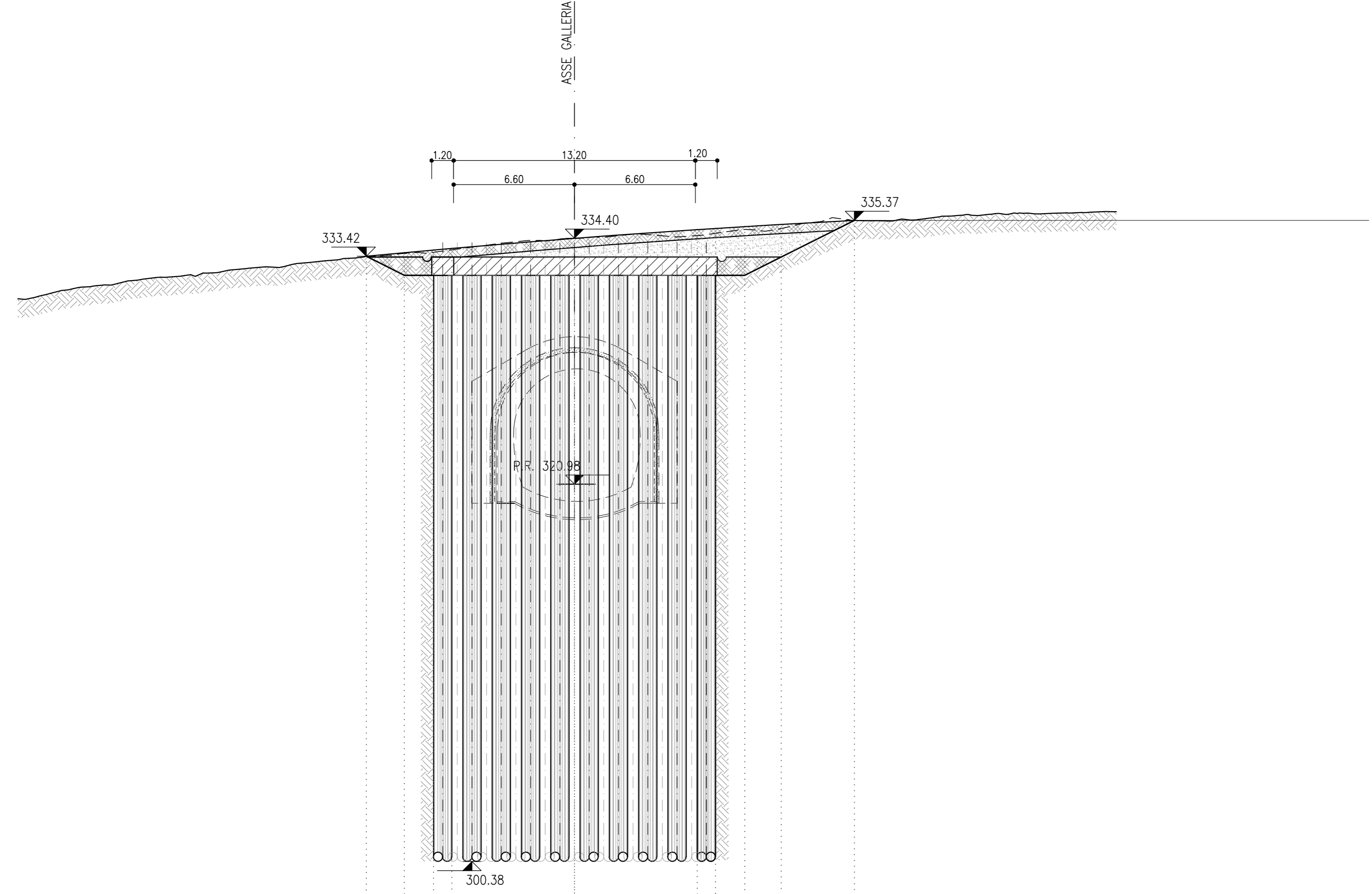
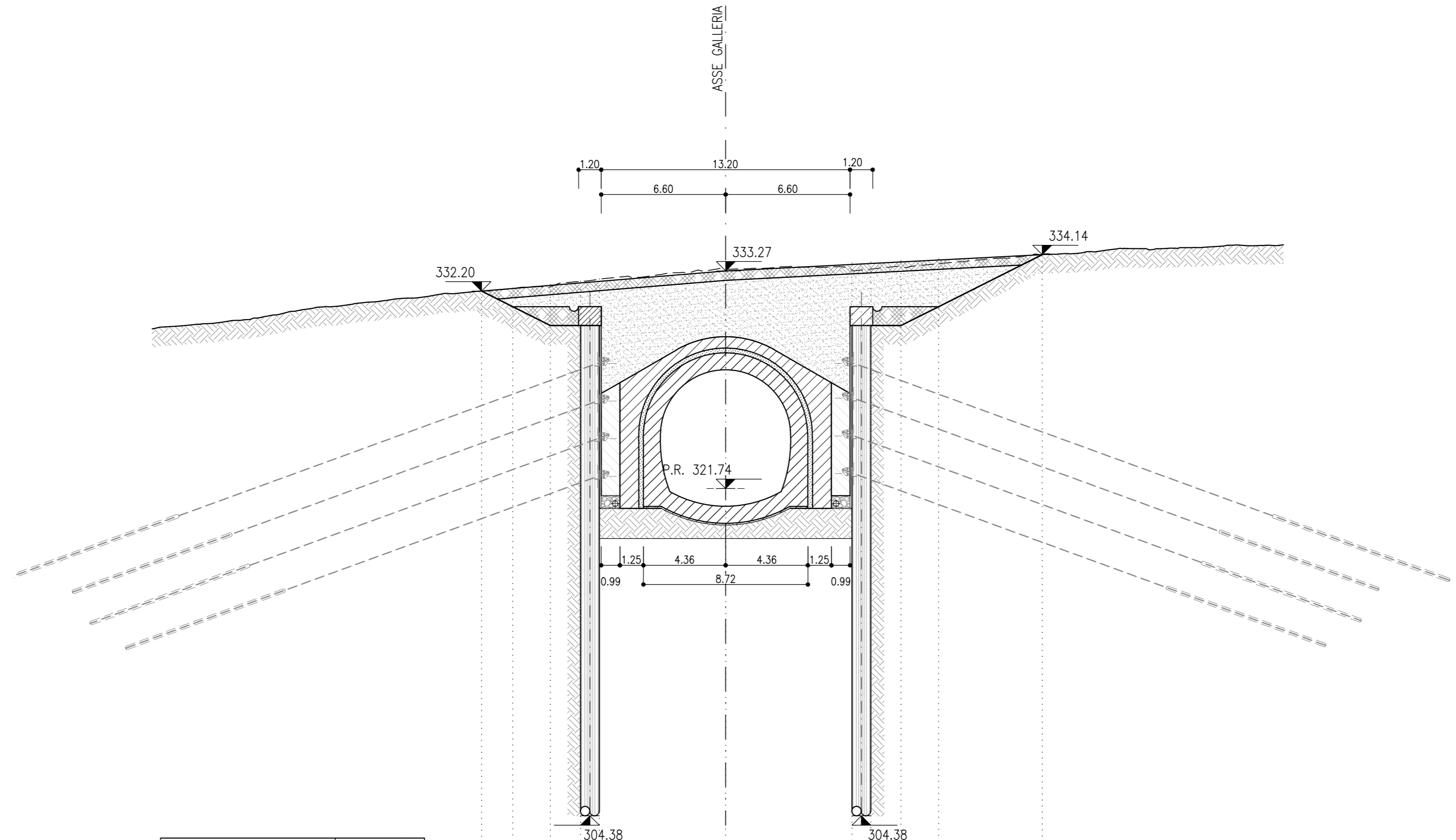


SEZIONE A-A
SCALA 1:200
Pk 0+459.00
AREA SCAVO 44.22 mq



Q.ref.=295,00	
PROGRESSIVE	
QUOTE TERRENO	-11,30
QUOTE PROGETTO	333,42
PARZIALI	2,07 1,60 1,00 6,70 6,70 1,00 1,60 2,00 4,12

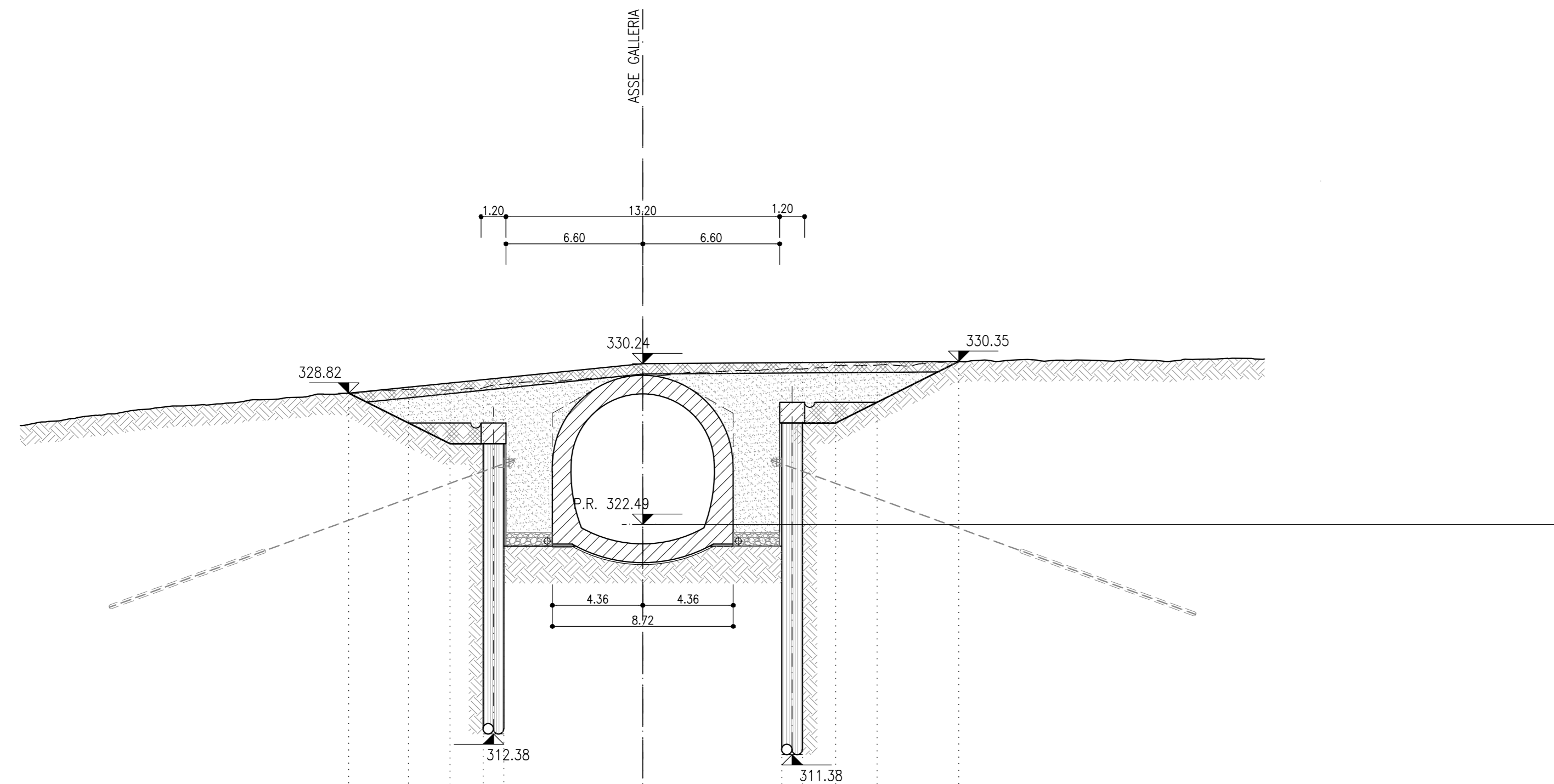
SEZIONE B-B
SCALA 1:200
Pk 0+464.50
AREA SCAVO 202.71 mq



MATERIALE		QUANTITA' (mq)
GETTO DI COMPLETAMENTO		11,40
REINTERRO		71,35
TERRENO VEGETALE		14,39

Q.ref.=295,00	
PROGRESSIVE	
QUOTE TERRENO	-12,90
QUOTE PROGETTO	333,27
PARZIALI	1,65 2,00 1,60 0,00 6,70 6,70 1,00 1,60 2,00 5,63

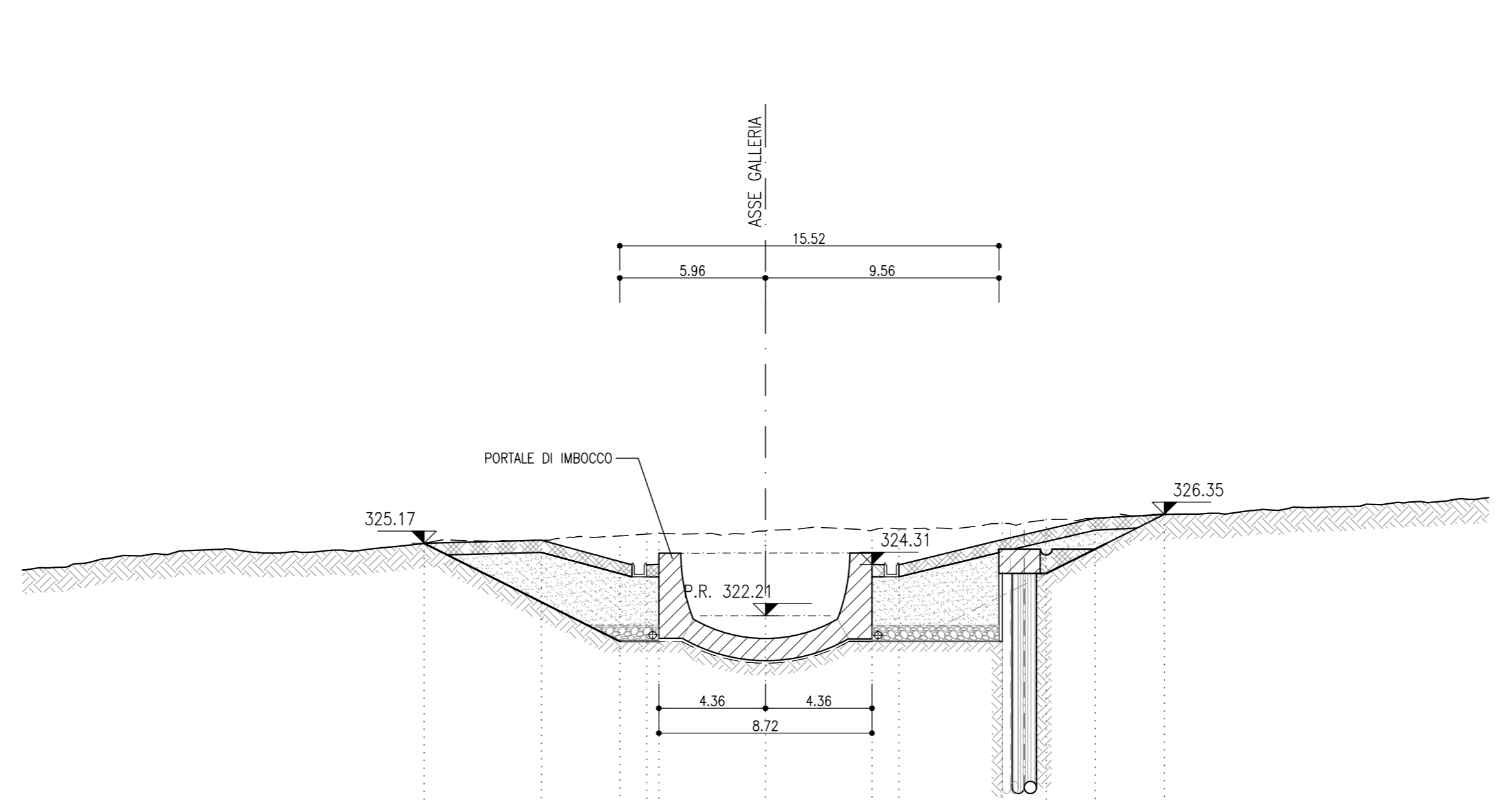
SEZIONE C-C
SCALA 1:200
Pk 0+481.00
AREA SCAVO 142.24mq



MATERIALE		QUANTITA' (mq)
GETTO DI COMPLETAMENTO		0
REINTERRO		59,13
TERRENO VEGETALE		14,42

Q.ref.=295,00	
PROGRESSIVE	
QUOTE TERRENO	-14,16
QUOTE PROGETTO	330,24
PARZIALI	2,88 2,00 1,94 1,00 6,70 6,70 1,00 1,60 1,87 3,94

SEZIONE D-D
SCALA 1:200
Pk 0+499.00
AREA SCAVO 98.86 mq



MATERIALE		QUANTITA' (mq)
GETTO DI COMPLETAMENTO		0
REINTERRO		28,48
TERRENO VEGETALE		9,65

Q.ref.=295,00	
PROGRESSIVE	
QUOTE TERRENO	-13,97
QUOTE PROGETTO	322,20
PARZIALI	4,71 3,29 1,10 4,36 4,36 1,10 3,29 3,17 5,66 4,09 1,81 2,00 2,82

NOTE

- EVENTUALI DIFFERENZE TRA LE MISURE TOTALI E LE SOMMATORIE DELLE MISURE PARZIALI SONO DOVUTE AGLI ARROTONDAMENTI AUTOMATICI DI AUTOCAD
- PER LE CARATTERISTICHE DEI MATERIALI E NOTE DI CARATTERE GENERALE SI RIMANDA ALL'ELABORATO IF0001007SPGN0000001A

LEGENDA

P.R.= PIANO DI ROTOLAMENTO
P.S.= PIANO DI SCAVO

COMMITTENTE:

PROGETTAZIONE:

DIREZIONE TECNICA
U.O. GALLERIE

PROGETTO DEFINITIVO

ITINERARIO NAPOLI - BARI
RADDOPPIO TRATTA APICE - ORSARA
I LOTTO FUNZIONALE APICE - HIRPINIA

GALLERIA MELITO - FINESTRA COSTRUTTIVA F3 pk 7+825 E CUNICOLO PED. pk 7+050 - IMBOCCO
Fase provvisoria - Sezioni caratteristiche

Revis.	Descrizione	Redatto	Data	Verificato	Data	Approvato	Data	Autorizzato	Data
A	Emissione esecutiva	E.Fiorilli	Luglio 2017	R. Bagnoli	Luglio 2017	D. Aprile	Luglio 2017	A. Scuderi	Luglio 2017