PLANIMETRIA DI PROGETTO
SCALA 1:200

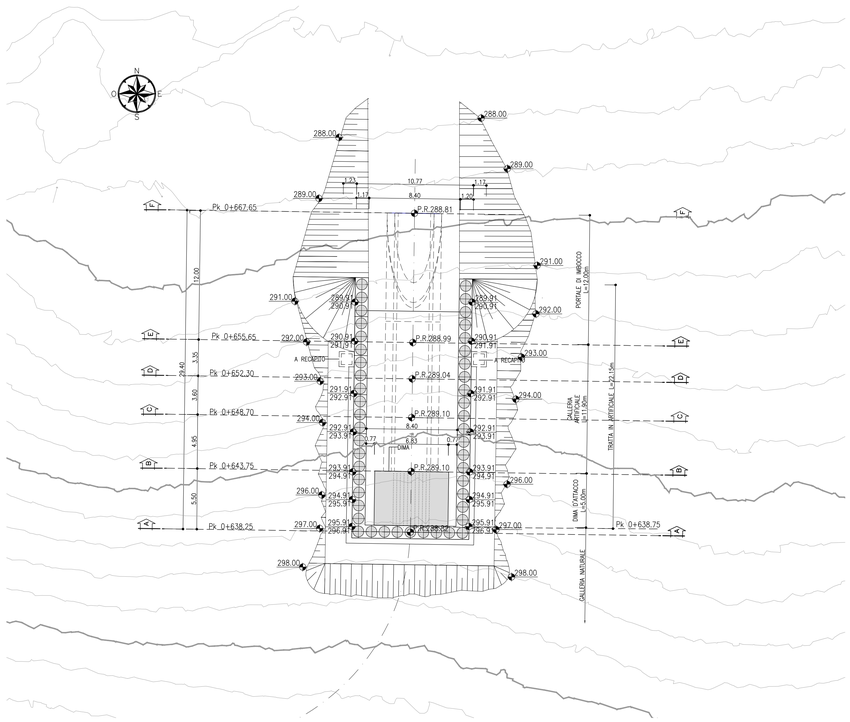

PROFILO LONGITUDINALE
SCALA 1:200

AREA SCAVO 156mq

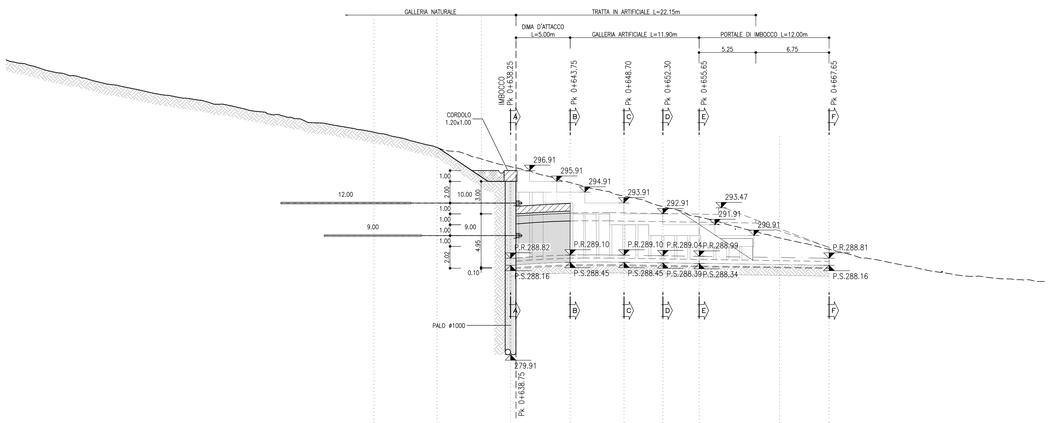

Q.rif.=265.00

PROGRESSIVE	625.65	631.45	638.25	643.75	648.70	652.30	655.65	663.65	667.65
QUOTE TERRENO	300.55	299.08	297.29	295.80	294.56	293.58	292.62	290.69	289.64
QUOTE PROGETTO	300.46	299.03	288.16	288.45	288.45	288.39	288.34	288.23	288.16
PARZIALI	5.85	6.80	5.50	4.95	3.60	3.35	7.40	4.60	

KEY-PLAN

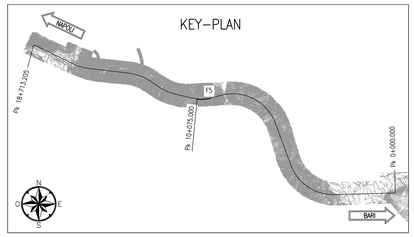

NOTE

- EVENTUALI DIFFERENZE TRA LE MISURE TOTALI E LE SOMMATORIE DELLE MISURE PARZIALI SONO DOVUTE AGLI ARROTONDAMENTI AUTOMATICI DI AUTOCAD
- PER LE CARATTERISTICHE DEI MATERIALI E NOTE DI CARATTERE GENERALE SI RIMANDA ALL'ELABORATO IF0G01D07SPGN0000001A

LEGENDA

P.R.= PIANO DI ROTOLAMENTO

P.S.= PIANO DI SCAVO

COMMITTENTE:

RFI RETE FERROVIARIA ITALIANA
GRUPPO FERROVIE DELLO STATO ITALIANE

PROGETTAZIONE:

ITALFERR
GRUPPO FERROVIE DELLO STATO ITALIANE

DIREZIONE TECNICA
U.O. GALLERIE

PROGETTO DEFINITIVO

ITINERARIO NAPOLI - BARI
RADDOPPIO TRATTA APICE - ORSARA
I LOTTO FUNZIONALE APICE - HIRPINIA
GALLERIA ROCCHETTA - USCITA DI EMERGENZA PEDONALE F5 pk 11+075 E CUNICOLO PEDONALE pk 12+000- IMBOCCO

Fase provvisoria - Planimetria e profilo longitudinale

SCALA : 1:200

COMMESSA	LOTTO	FASE	ENTE	TIPO DOC.	OPERA/DISCIPLINA	PROGR.	REV.
IF0G	01	D	07	L9	GA1100	001	A

Revis.	Descrizione	Redatto	Data	Verificato	Data	Approvato	Data	Autorizzato	Data
A	Emissione esecutiva	E.Fogli	Luglio 2017	P.Pisciotta R.Rizzo	Luglio 2017	D.Arena	Luglio 2017	A.Scioti ITALFERR S.p.A. U.O. GALLERIE Ing. Antonio SCIOTI Ordine Ingegneri Roma n. 12788	

File: IF0G01D07L9GA1100001A.dwg

n. Elab.: 536

FATTORE DI PLOTTAGGIO LAYOUT: 1 unità Layout = 1 mm su carta