PIANTA SCAVI

Scala 1:200

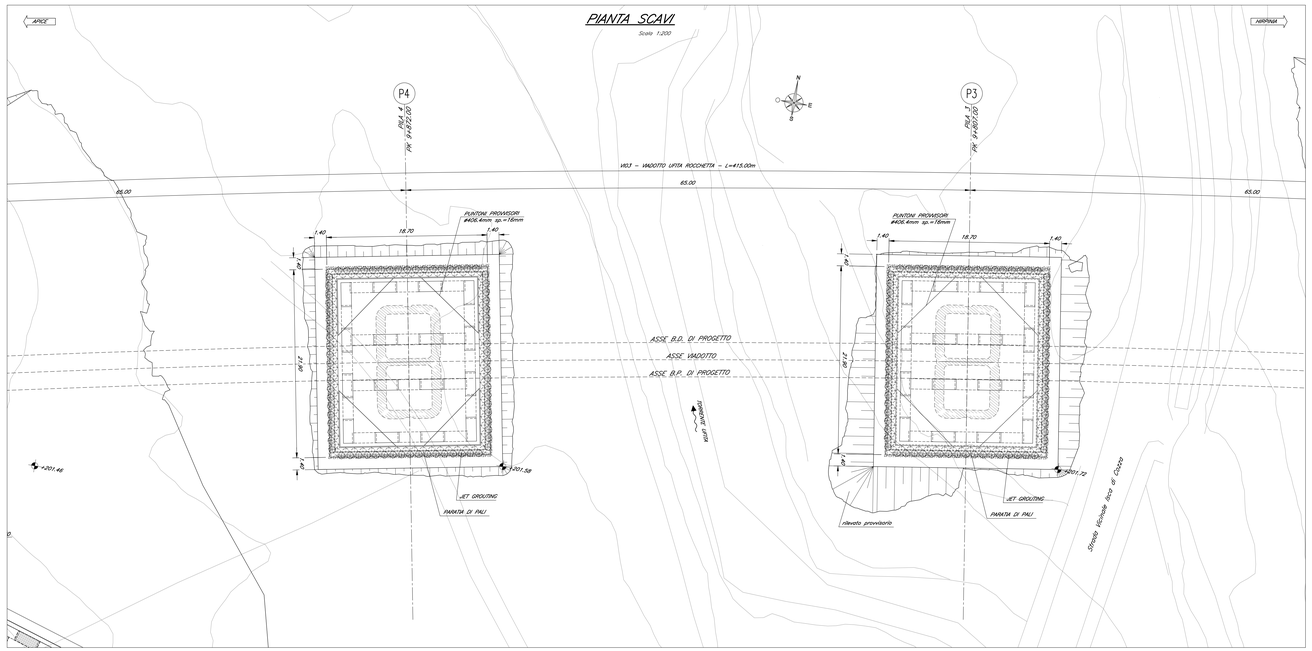

PIANTA CHIAVE

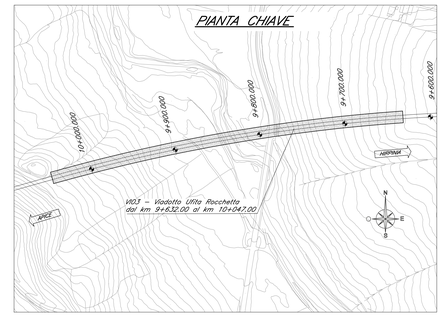

SEZIONE TIPO
(campate L=45m e L=65m)

Scala 1:100

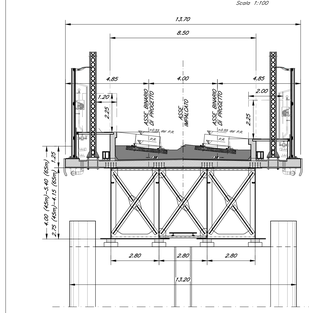

SEZIONE LONGITUDINALE

Scala 1:200

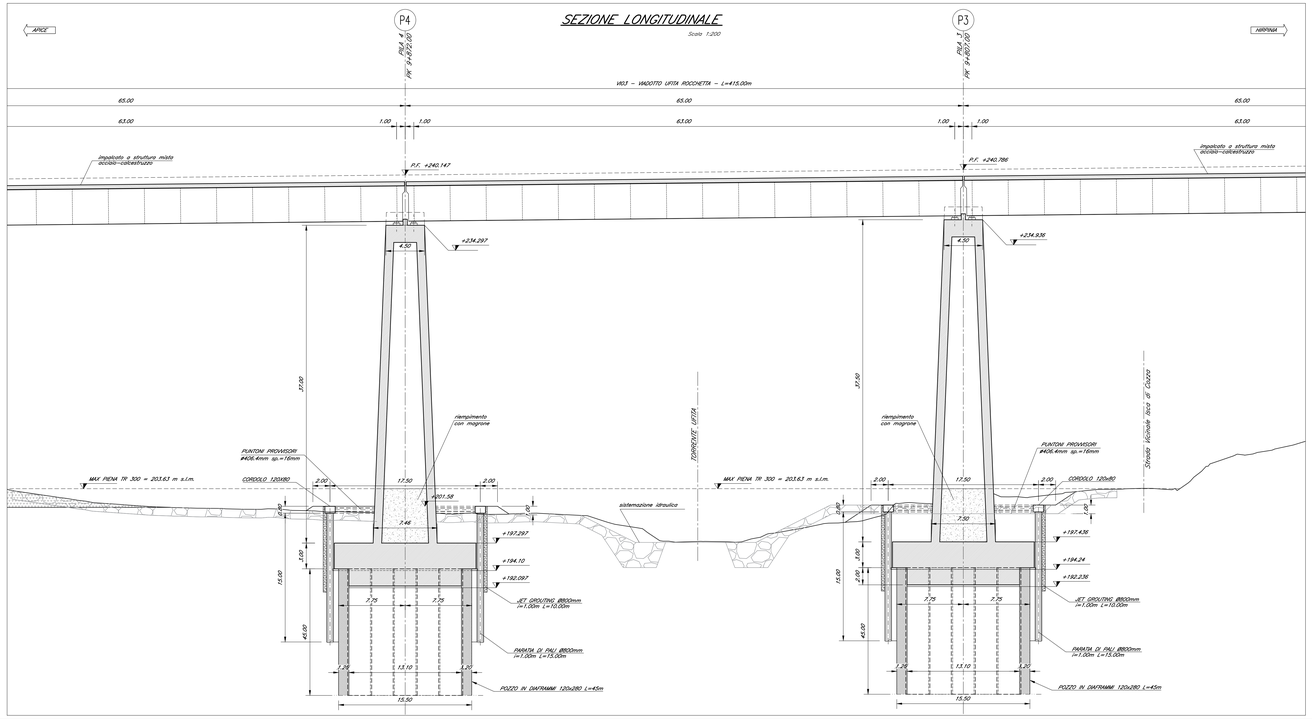

NOTE:

1) Per la tabella materiali e note generali fare riferimento al documento "IF0G01D09TT0C0000001 – Tabella Materiali e Note generali per Viadotti V01, V02, V03 e V04".
2) Per gli aspetti idraulici specifici fare riferimento anche agli elaborati specialistici di merito.
3) Per indicazioni sulle fasi realizzative fare riferimento al documento "IF0G01D09RG0C0000001 – Relazione Tecnico-Descrittiva delle Opere Civili – Viadotti V01, V02, V03 e V04".
4) Trattamento "a matrice" dei muri frontali e laterali delle spalle del viadotto.

COMMITTENTE:

RFI RETE FERROVIARIA ITALIANA
GRUPPO FERROVIE DELLO STATO ITALIANE

PROGETTAZIONE:

ITALFERR
GRUPPO FERROVIE DELLO STATO ITALIANE

DIREZIONE TECNICA
U.O. OPERE CIVILI E GESTIONE DELLE VARIANTI

PROGETTO DEFINITIVO

ITINERARIO NAPOLI - BARI
RADDOPPIO TRATTA APICE - ORSARA
I LOTTO FUNZIONALE APICE - HIRPINIA

VIADOTTO dal km 9+632.00 al km 10+047.00: Viadotto Ufita Rocchetta

Pianta scavi e sezione longitudinale - Tav. 2 di 3

SCALA : varie

COMMESSA	LOTTO	FASE	ENTE	TIPO DOC.	OPERA/DISCIPLINA	PROGR.	REV.
IF0G	01	D	09	PZ	VI0300	002	A

Revis.	Descrizione	Redatto	Data	Verificato	Data	Approvato	Data	Autorizzato	Data
A	Emissione esecutiva	G. Gianoli	Lug. 2017	T. Albano G. Greco	Lug. 2017	D. Apreo	Lug. 2017	ITALFERR Direzione Tecnica Dott. Ing. Mauro Moretti Ordine degli Ingegneri della Provincia di Roma n. A 19971	

File: IF0G01D09PZVI0300002A

n. Elab.: 583