PIANTA SCAVI

Scala 1:200

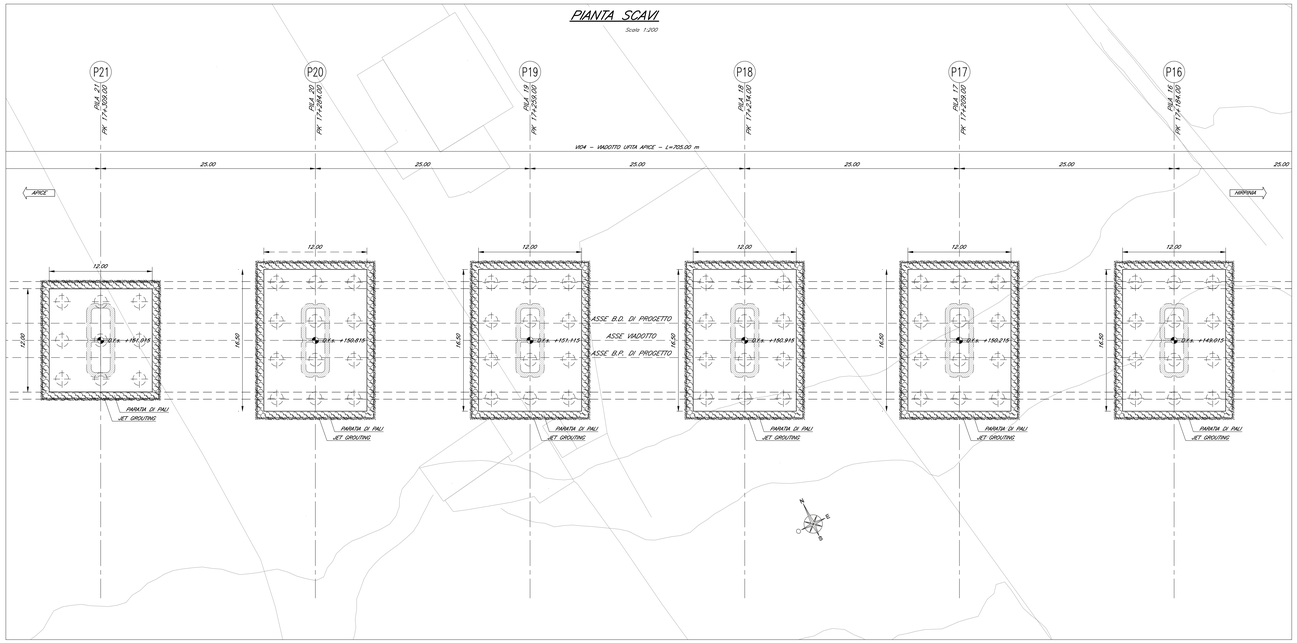

PIANTA CHIAVE

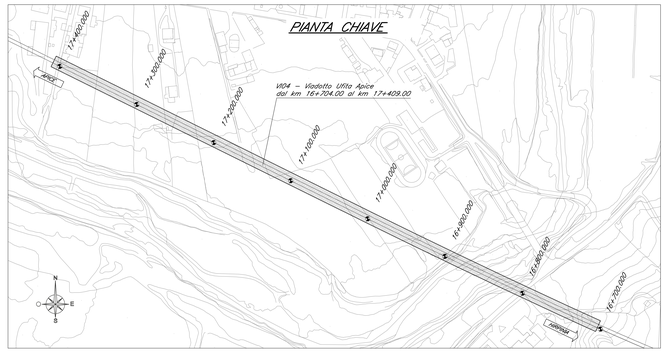

SEZIONE TIPO (campata L=25m)

Scala 1:100

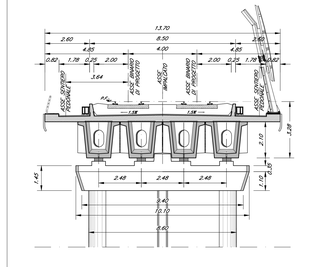

SEZIONE LONGITUDINALE

Scala 1:200

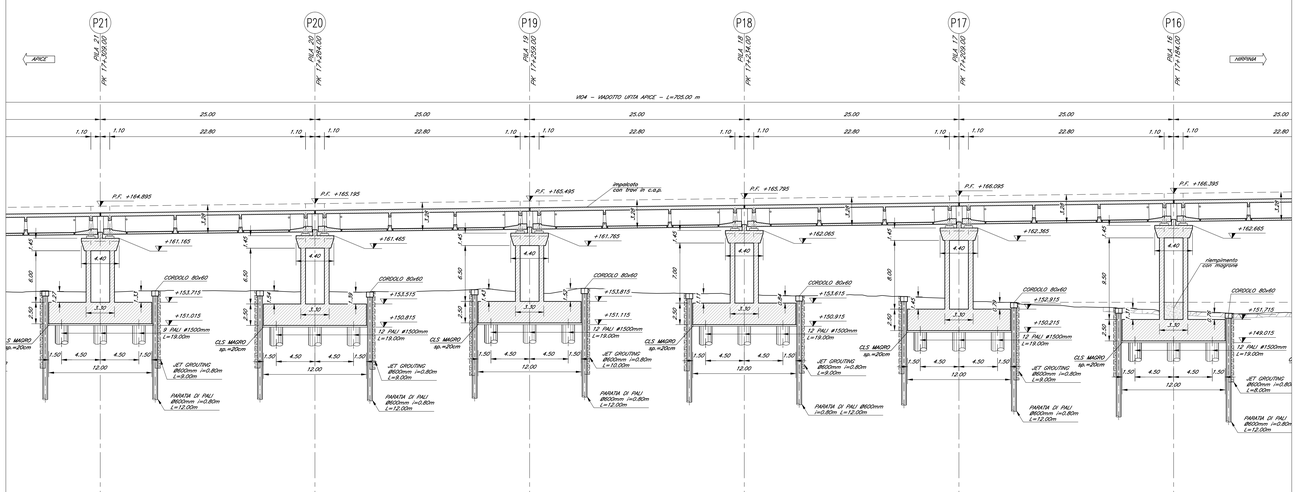

NOTE:

1) Per la tabella materiali e note generali fare riferimento al documento "IF0G01D09TTOC0000001 – Tabella Materiali e Note generali per Viadotti V01, V02, V03 e V04".
2) Per gli aspetti idraulici specifici fare riferimento anche agli elaborati specialistici di merito.
3) Per indicazioni sulle fasi realizzative fare riferimento al documento "IF0G01D09RGOC0000001 – Relazione Tecnico-Descrittiva delle Opere Civili – Viadotti V01, V02, V03 e V04".
4) Trattamento "a matrice" dei muri frontali e laterali delle spalle del viadotto.

COMMITTENTE:

RFI RETE FERROVIARIA ITALIANA
GRUPPO FERROVIE DELLO STATO ITALIANE

PROGETTAZIONE:

ITALFERR
GRUPPO FERROVIE DELLO STATO ITALIANE

DIREZIONE TECNICA
U.O. OPERE CIVILI E GESTIONE DELLE VARIANTI

PROGETTO DEFINITIVO

ITINERARIO NAPOLI - BARI
RADDOPPIO TRATTA APICE - ORSARA
I LOTTO FUNZIONALE APICE - HIRPINIA

VIADOTTO dal km 16+704.00 al km 17+409.00 - Viadotto Ufita Apice

Pianta scavi e sezione longitudinale - Tav. 5 di 6

SCALA : varie

COMMESSA	LOTTO	FASE	ENTE	TIPO DOC.	OPERA/DISCIPLINA	PROGR.	REV.
IF0G	01	D	09	PZ	V1040 0	005	A

Revis.	Descrizione	Redatto	Data	Verificato	Data	Approvato	Data	Autorizzato	Data
A	Emissione esecutiva	G. Grimaldi	Lug. 2017	T. Alberico	Lug. 2017	D. Agrea	Lug. 2017	A. Lamberti	Lug. 2017

File: IF0G01D09PZV04000005A

n. Elab.: 592