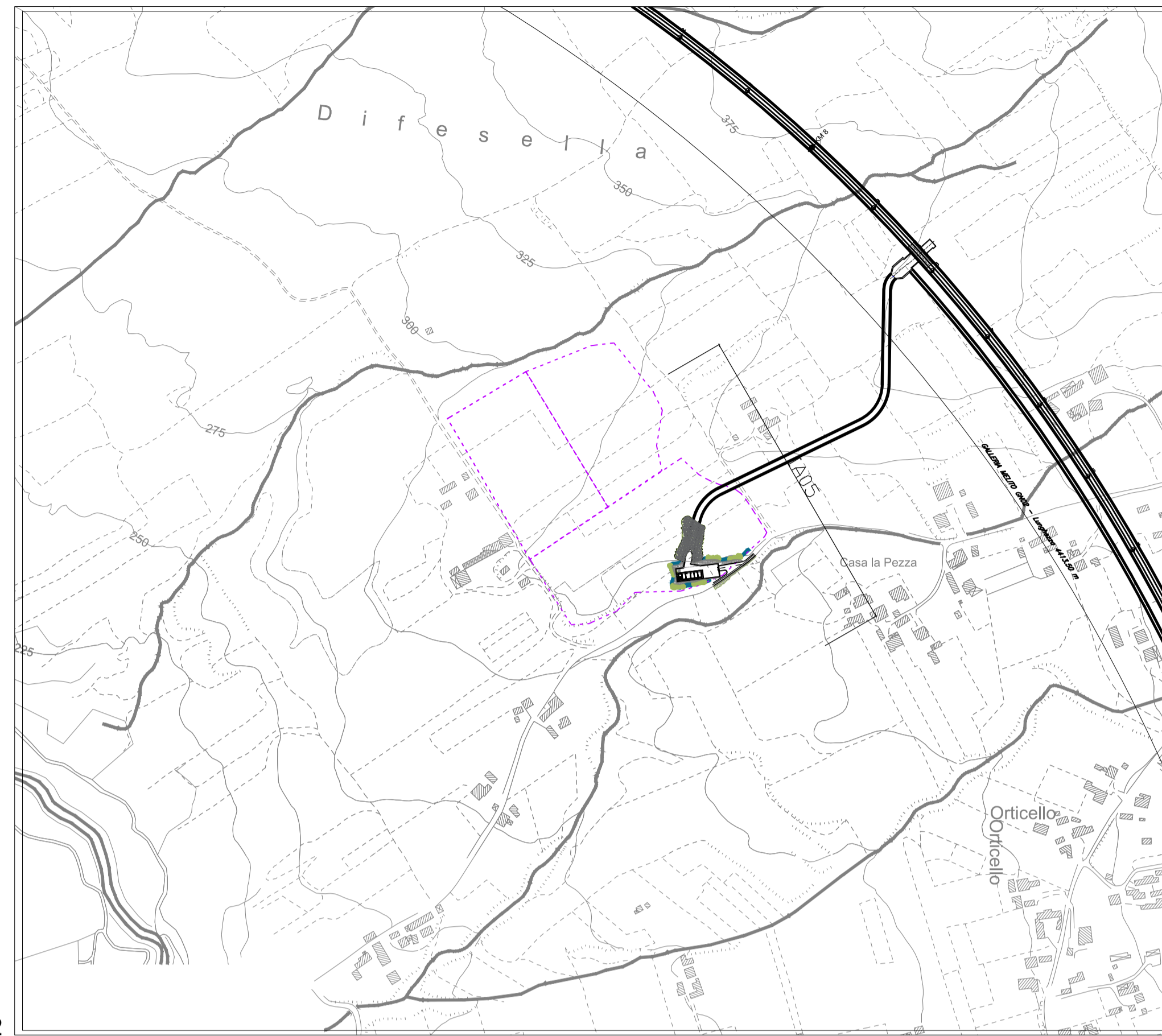
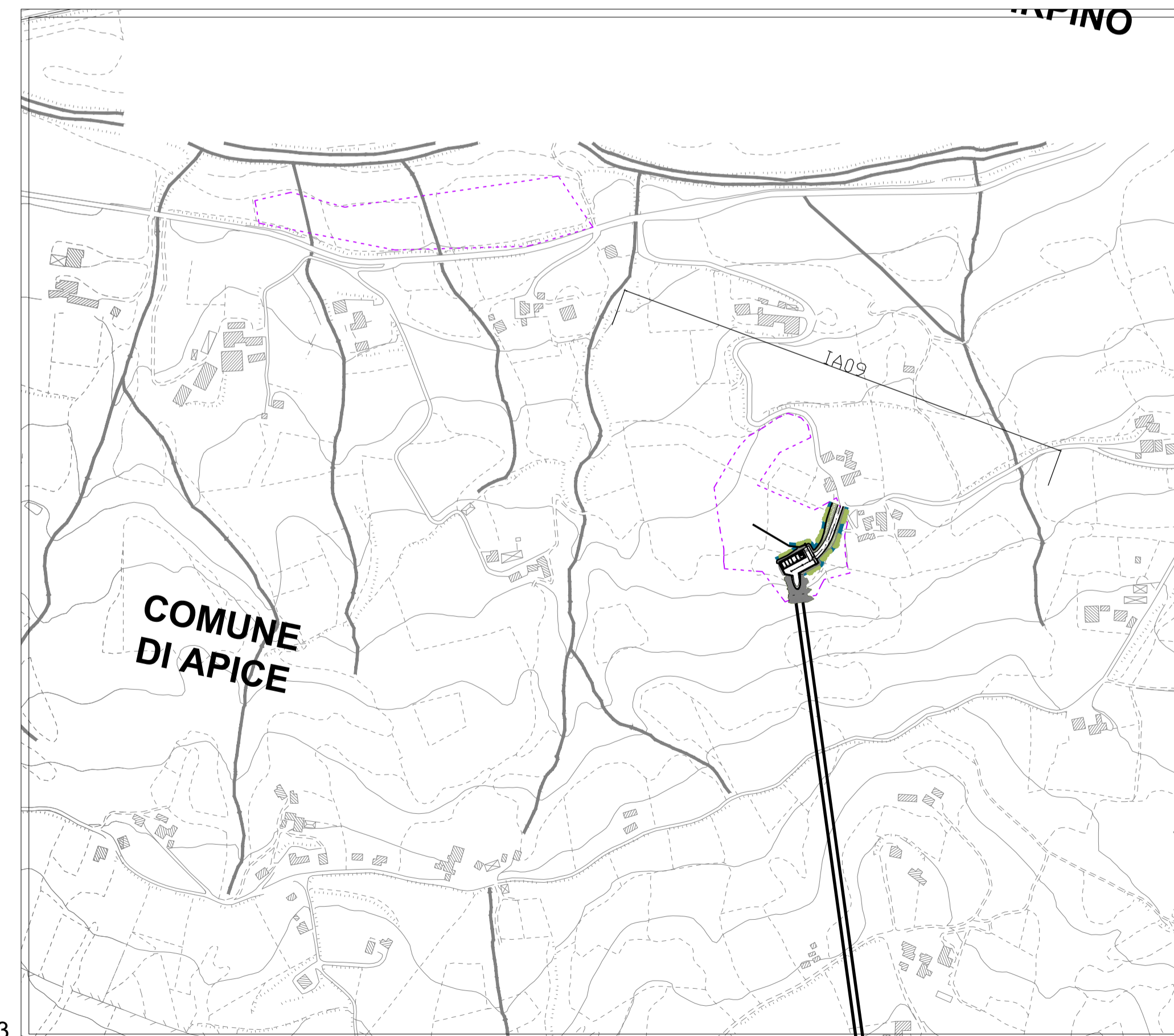




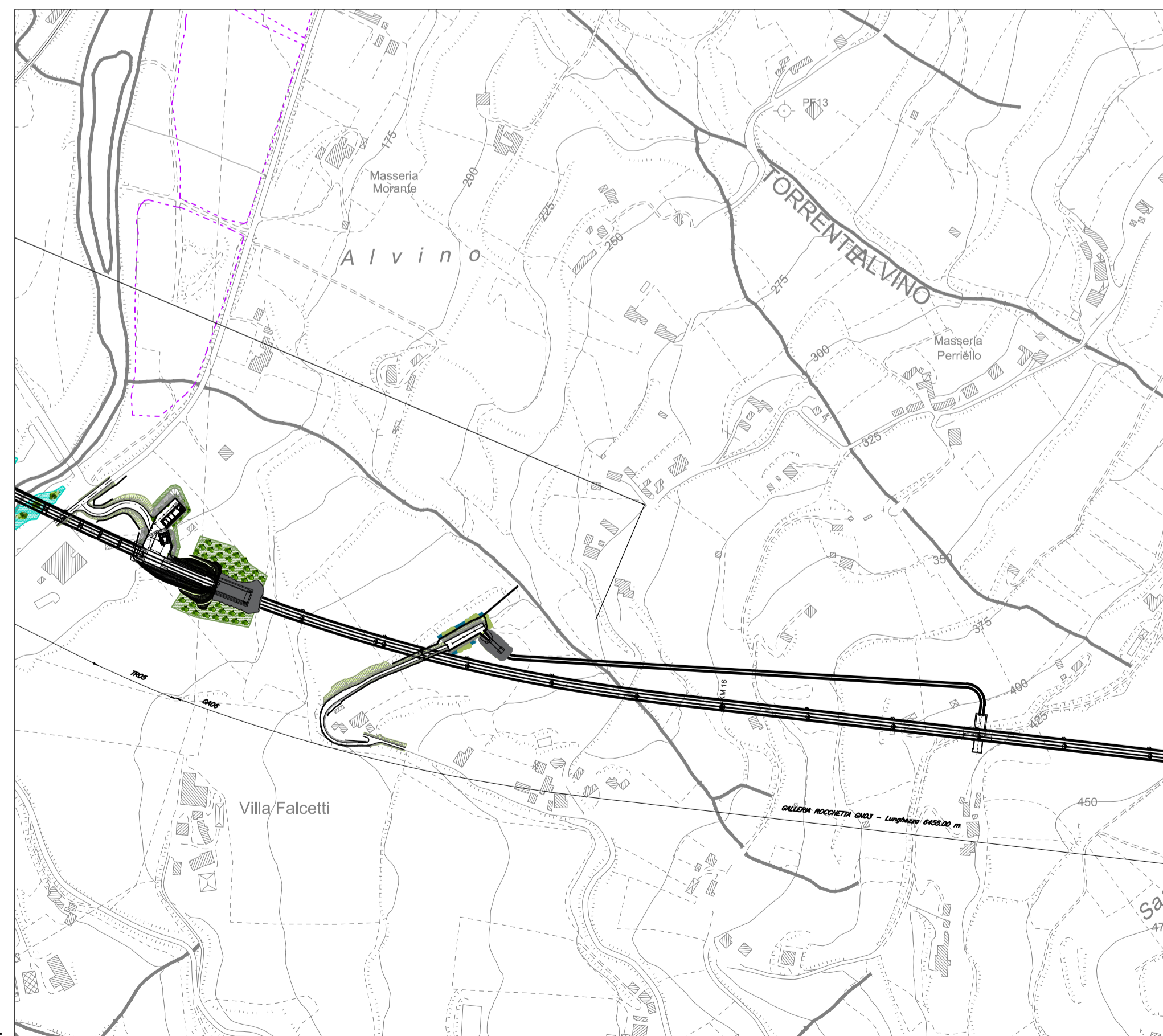
1 Imbocco uscita di emergenza GA08 (GN06 Galleria Melito)



2 Imbocco uscita di emergenza GA09 (GN06 Galleria Melito)



3 Imbocco uscita di emergenza GA12 (GN03 Galleria Rocchetta)

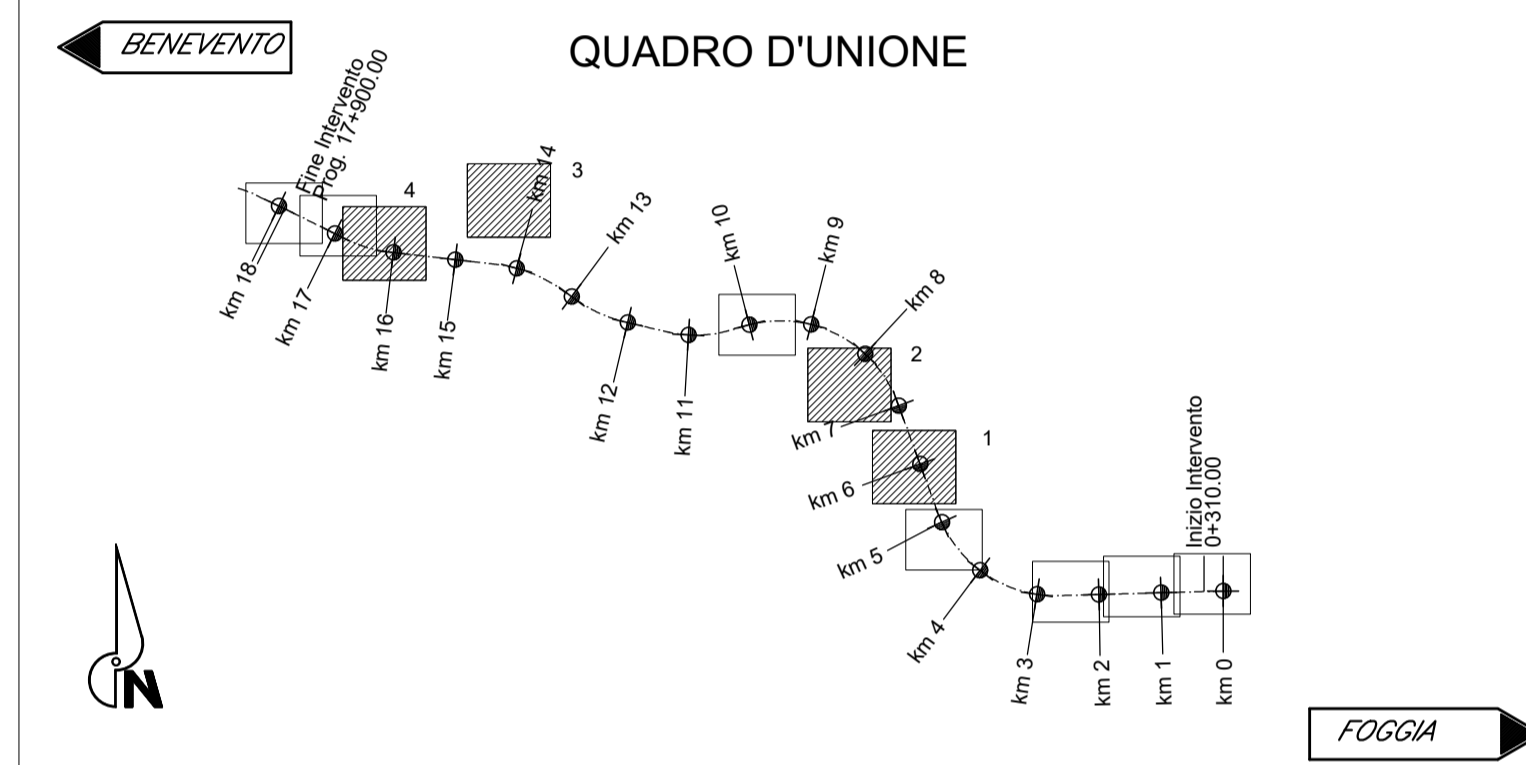


4 Imbocco uscita di emergenza GA13 (GN03 Galleria Rocchetta)

LEGENDA

- CONFINO PROVINCIA
- CONFINO COMUNALE
- ELETTRODOTTO
- TRACCIATO DI PROGETTO

TIPOLOGIE di IMPIANTO		PATTERN D'IMPIANTO
MOD A	Siepe mista	
MOD B	Filari alberati	
MOD C	Fasce e macchie arbustive	
MOD D	Fasce o macchie arbustive e arboree	
MOD E	Fasce o macchie arbustive e arboree (prevalenza prato)	
MOD F	Sistemazione vegetazione spondale	
	Idrosemina	
	Ripristino aree di cantiere	



COMMITTENTE:

RFI
RETE FERROVIARIA ITALIANA
GRUPPO FERROVIE DELLO STATO ITALIANE

PROGETTAZIONE:

ITALFERR
GRUPPO FERROVIE DELLO STATO ITALIANE

DIREZIONE TECNICA
U.O. ARCHITETTURA, AMBIENTE E TERRITORIO

PROGETTO DEFINITIVO

ITINERARIO NAPOLI - BARI
RADDOPPIO TRATTA APICE - ORSARA
I LOTTO FUNZIONALE APICE - HIRPINIA

PROGETTO DELLE OPERE A VERDE
Planimetrie di localizzazione degli interventi di mitigazione

SCALA : 1:5.000

COMMESSA LOTTO FASE ENTE TIPO DOC. OPERA/DISCIPLINA Progr. REV.

IFOG 01 D 22 P5 IA0000 006 A

Revis.	Descrizione	Redatto	Data	Verificato	Data	Approvato	Data	Autorizzato	Data
A	Emissione Esecutiva	F.ROCCHI	LUGLIO 2017	R.FAGLINO G.DAVELLI	LUGLIO 2017	D. APREA	LUGLIO 2017	A. MARTINI	LUGLIO 2017

File: IFOG01D22P5IA000006A.dwg n. Elab.: 837