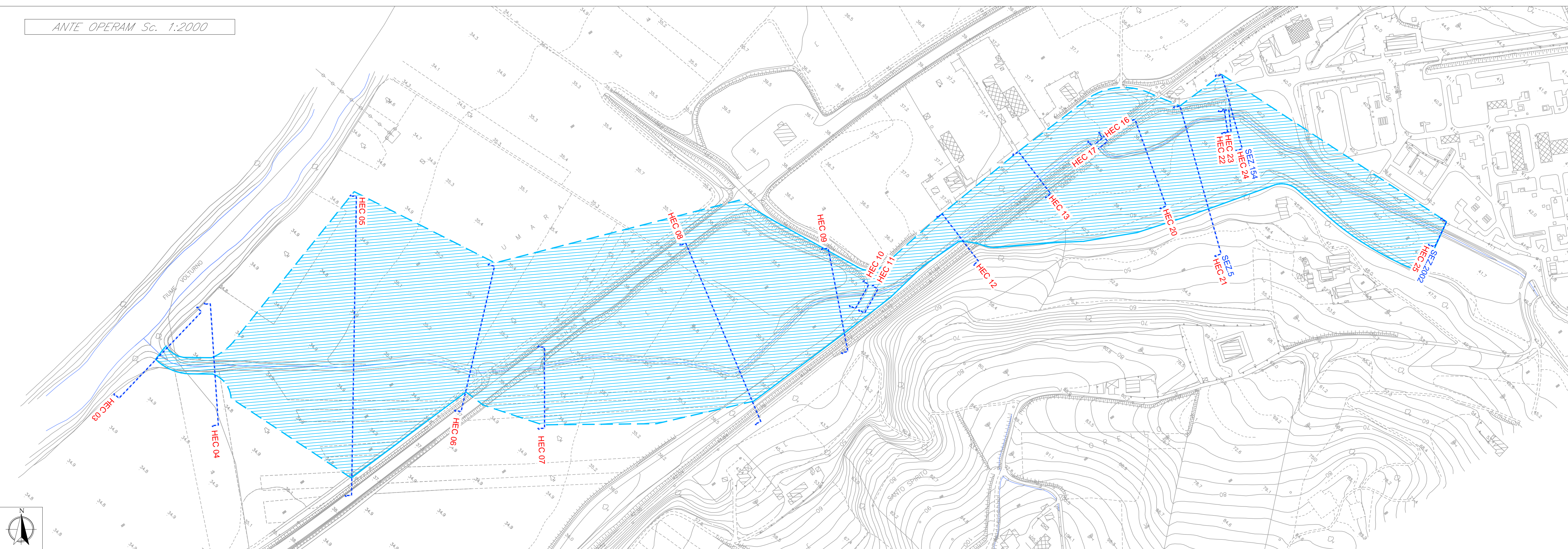
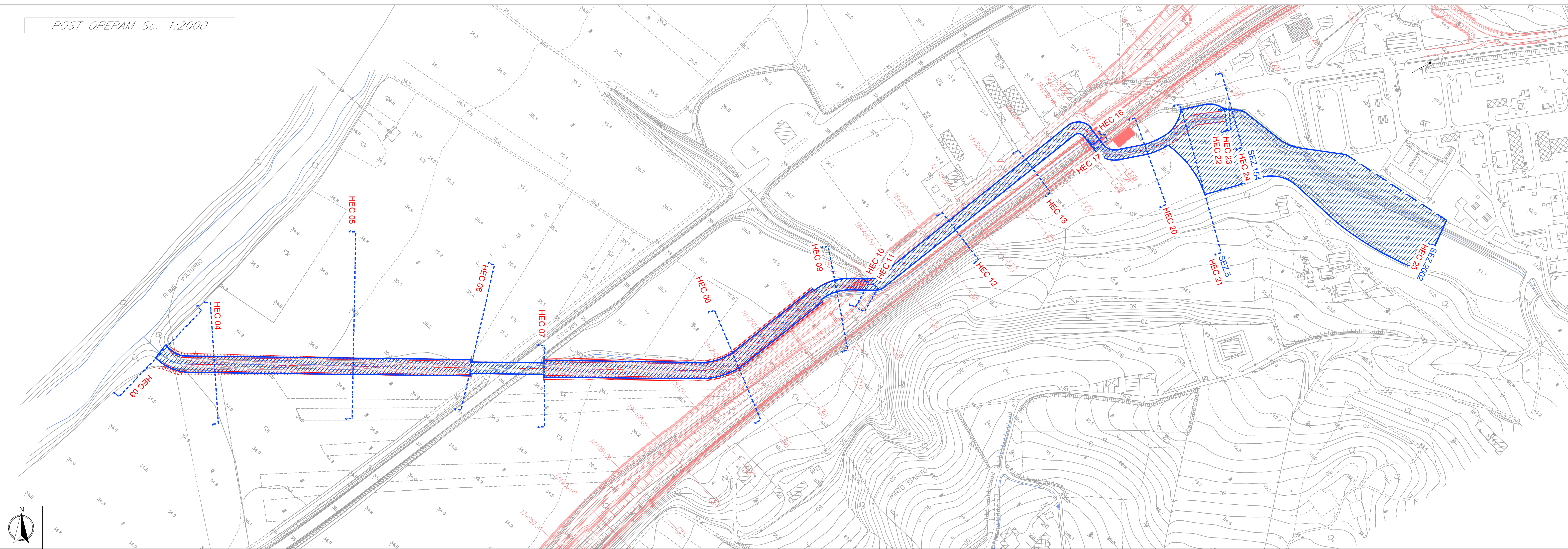


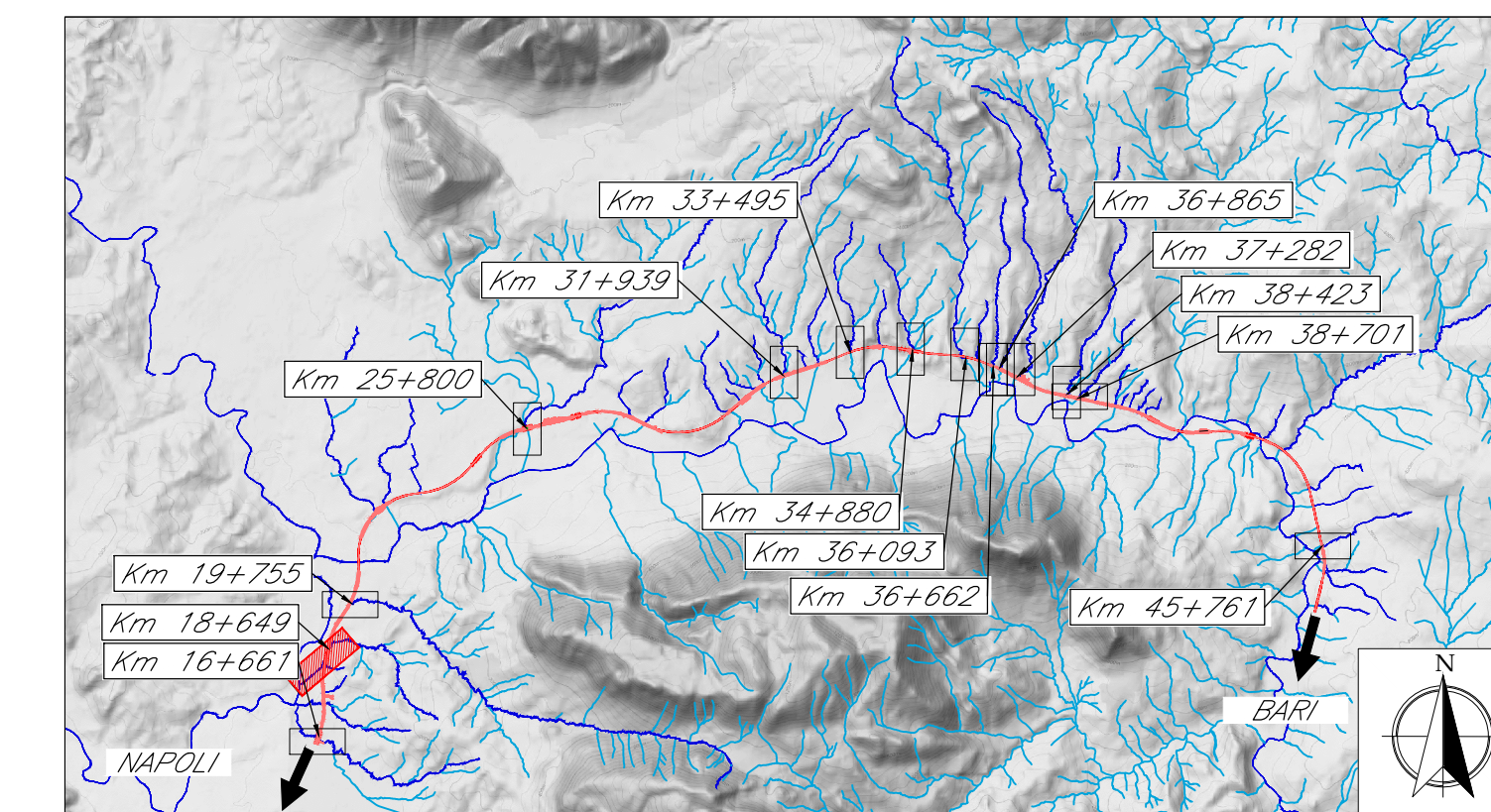
ANTE OPERAM Sc. 1:2000



POST OPERAM Sc. 1:2000



QUADRO D'UNIONE



Linea Ferroviaria di progetto

LEGENDA

- Aree di esondazione SDF
- Aree di esondazione SDP
- Opere in progetto
- Idrografia

Traccia Sezioni Idrauliche (vista delle sezioni da monte a valle)

- HEC 1 N. Sezione HEC RAS
- SEZ.1011 N. Sezione RILIEVO TOPOGRAFICO

COMMITTENTE:



PROGETTAZIONE:



DIREZIONE TECNICA
U.O. INFRASTRUTTURE CENTRO

PROGETTO DEFINITIVO

ITINERARIO NAPOLI - BARI
RADDOPPIO TRATTA CANCELLO - BENEVENTO
II LOTTO FUNZIONALE FRASSO TELESINO - VITLANO
1° LOTTO FUNZIONALE FRASSO - TELESE

Planimetria aree di esondazione Ante e Post Operam
Vallone Mortale progr. 18+649

SCALA:
1:2000

COMMESSA LOTTO FASE ENTE TIPO DOC. OPERA/DISCIPLINA PROGR. REV.

IFOH 12 D 11 P6 VI10309 001 A

Revis.	Descrizione	Redatto	Data	Verificato	Data	Approvato	Data	Autorizzato	Data
A	Emissione Esecutiva	C. Marson	giugno 2017	E. Bissari	giugno 2017	F. Ciltone	giugno 2017		

File: IFOH12D11P6VI0309001A.dwg

n. Elab.: 1/183