SEZIONE 26

Scala 1:400
Qrif = 20.00 m s.m.m.

LIV. SDF TR300=42.65
LIV. SDF TR200=42.31

LIV. SDP TR300=42.76
LIV. SDP TR200=42.41

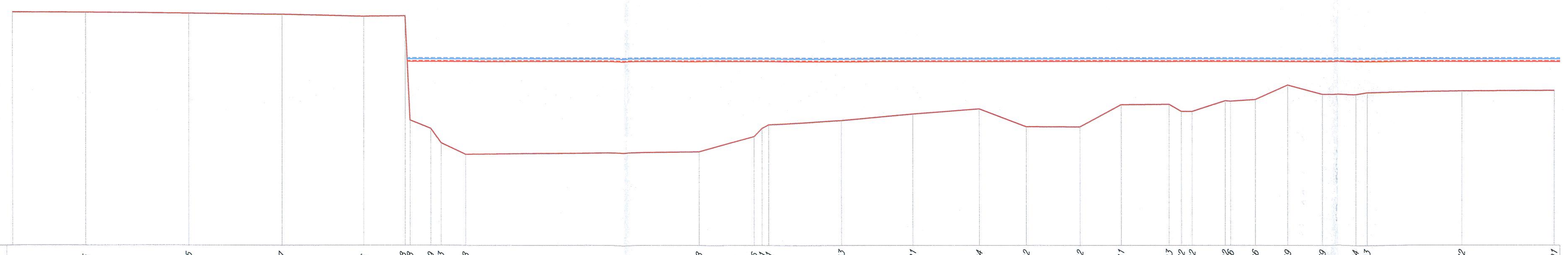

DISTANZE PROGRESSIVE [m]	0 · 8.85 · 21.35 · 32.67 · 42.6 · 47.58 · 48.18 · 50.69 · 51.93 · 54.88 · 83.28 · 89.96 · 90.91 · 91.71 · 100.53 · 109.21 · 117.24 · 122.92 · 129.42 · 134.41 · 140.23 · 141.72 · 143.02 · 147.02 · 147.66 · 150.66 · 154.59 · 158.79 · 162.84 · 164.23 · 175.72 · 186.91
DISTANZE PARZIALI [m]	8.85 · 12.5 · 11.32 · 9.93 · 4.98 · 0.6 · 2.5 · 1.25 · 2.95 · 28.4 · 6.68 · 0.95 · 0.8 · 8.82 · 8.68 · 8.03 · 5.68 · 6.5 · 5 · 5.81 · 1.5 · 1.3 · 4 · 0.64 · 3 · 3.92 · 4.2 · 4.05 · 1.39 · 11.48 · 11.2
QUOTE [m s.m.m.]	48.32 · 48.29 · 48.18 · 48.04 · 47.81 · 47.88 · 35.2 · 34.18 · 32.44 · 31.03 · 31.34 · 33.23 · 34.23 · 34.66 · 35.16 · 35.95 · 36.56 · 34.39 · 34.36 · 37.06 · 37.1 · 36.23 · 36.23 · 37.54 · 37.5 · 37.7 · 39.47 · 38.35 · 38.32 · 38.56 · 38.74 · 38.81

SEZIONE 25

Scala 1:400
Qrif = 20.00 m s.m.m.

LIV. SDF TR300=41.92
LIV. SDF TR200=41.61

LIV. SDP TR300=42.00
LIV. SDP TR200=41.69

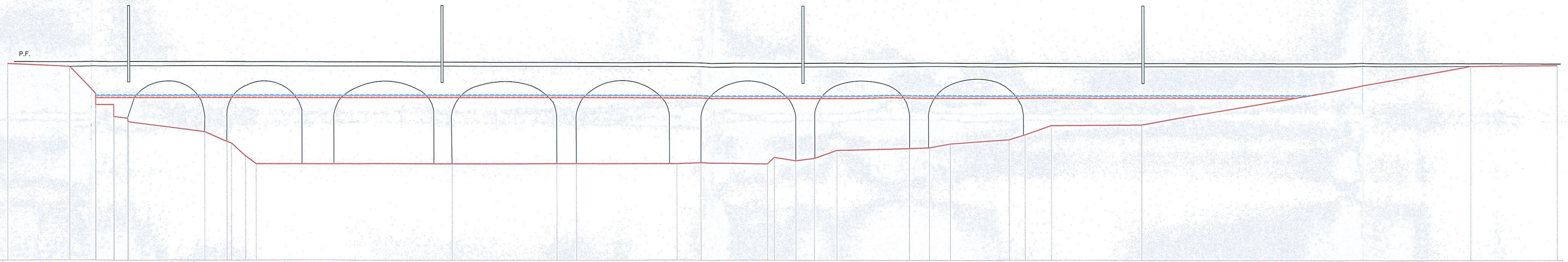

DISTANZE PROGRESSIVE [m]	0 · 8.26 · 11.77 · 11.78 · 14.17 · 14.19 · 16.01 · 16.13 · 26.28 · 29.18 · 29.78 · 31.64 · 33.06 · 59.16 · 73.03 · 75.63 · 89 · 92.21 · 101.08 · 101.98 · 104.84 · 107.32 · 110.3 · 119.92 · 122.57 · 125.36 · 133.15 · 135.26 · 138.76 · 150.77 · 194.63 · 206.08
DISTANZE PARZIALI [m]	8.26 · 3.5 · 0.01 · 2.4 · 0.02 · 1.82 · 0.12 · 10.14 · 2.91 · 0.6 · 1.86 · 1.42 · 26.1 · 13.87 · 2.61 · 13.37 · 3.21 · 8.86 · 0.91 · 2.86 · 2.48 · 2.98 · 9.61 · 2.65 · 2.8 · 7.78 · 2.12 · 3.5 · 12.01 · 43.86 · 11.46
QUOTE [m s.m.m.]	46.23 · 45.86 · 42.32 · 40.72 · 40.72 · 39.14 · 38.92 · 38.43 · 37.03 · 35.73 · 35.52 · 33.82 · 32.79 · 32.79 · 32.78 · 32.78 · 32.78 · 32.94 · 32.82 · 33.7 · 33.25 · 33.56 · 34.61 · 34.87 · 34.97 · 35.48 · 36.03 · 36.68 · 37.92 · 37.98 · 45.78 · 45.91

SEZIONE 24i

Scala 1:400
Qrif = 20.00 m s.m.m.

LIV. SDF TR300=40.99
LIV. SDF TR200=40.76

LIV. SDP TR300=40.89
LIV. SDP TR200=40.70

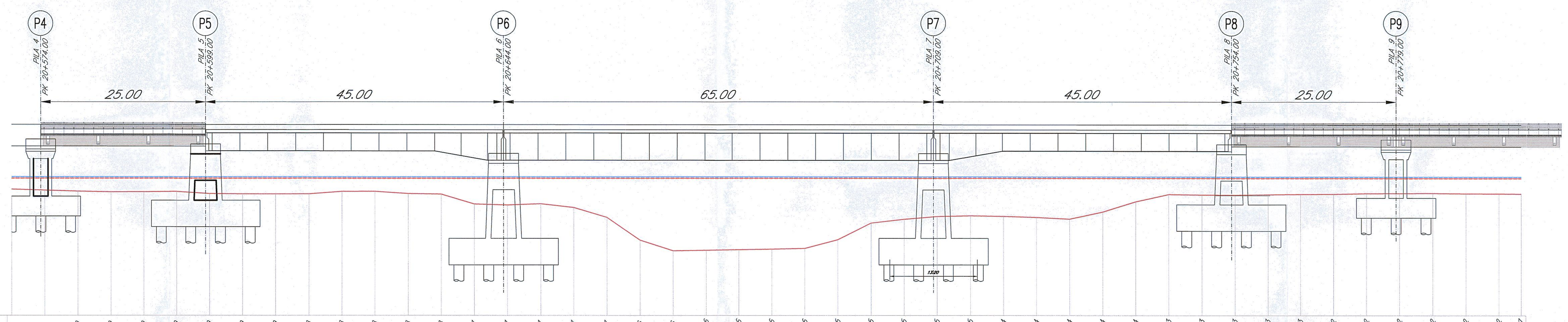

DISTANZE PROGRESSIVE [m]	0.00 · 5.00 · 10.00 · 14.99 · 19.99 · 24.99 · 29.99 · 34.99 · 39.99 · 44.98 · 49.98 · 54.98 · 59.98 · 64.98 · 69.97 · 74.97 · 79.97 · 84.97 · 89.97 · 94.96 · 99.96 · 104.96 · 109.96 · 114.96 · 119.96 · 124.95 · 129.95 · 134.95 · 139.95 · 144.95 · 149.94 · 154.94 · 159.94 · 164.94 · 169.93 · 174.93 · 179.93 · 184.93 · 189.93 · 194.93 · 199.92 · 204.92 · 209.92 · 214.92 · 219.92 · 224.92 · 228.27
DISTANZE PARZIALI [m]	5.00 · 3.35
QUOTE [m s.m.m.]	39.09 · 38.94 · 38.79 · 38.68 · 38.70 · 38.75 · 38.43 · 38.38 · 38.37 · 38.38 · 38.74 · 38.76 · 38.43 · 38.34 · 36.86 · 36.70 · 36.89 · 36.33 · 34.83 · 31.40 · 29.78 · 29.86 · 29.95 · 30.03 · 30.14 · 31.45 · 33.96 · 34.55 · 34.97 · 35.08 · 35.00 · 34.84 · 34.58 · 35.65 · 37.21 · 38.31 · 38.25 · 38.23 · 38.30 · 38.34 · 38.36 · 38.46 · 38.48 · 38.50 · 38.45 · 38.43 · 38.40

SEZIONE 24

Scala 1:400
Qrif = 20.00 m s.m.m.

LIV. SDF TR300=40.59
LIV. SDF TR200=40.39

LIV. SDP TR300=40.59
LIV. SDP TR200=40.39

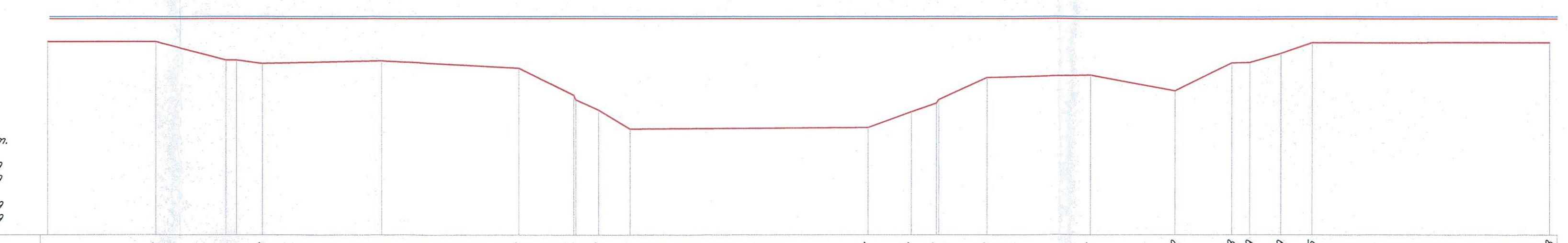

DISTANZE PROGRESSIVE [m]	0 · 10.26 · 16.92 · 17.92 · 20.36 · 31.6 · 44.58 · 49.74 · 49.92 · 52.08 · 55.04 · 77.47 · 81.56 · 83.91 · 84.14 · 88.69 · 98.55 · 106.52 · 111.88 · 113.59 · 116.49 · 119.45 · 141.88
DISTANZE PARZIALI [m]	10.26 · 6.67 · 1 · 2.44 · 11.24 · 12.98 · 5.15 · 0.19 · 2.16 · 2.95 · 22.43 · 4.09 · 2.35 · 0.23 · 4.55 · 9.86 · 7.97 · 5.36 · 1.71 · 2.9 · 2.96 · 22.43
QUOTE [m s.m.m.]	38.24 · 38.23 · 36.49 · 36.49 · 36.16 · 36.42 · 35.72 · 33.18 · 32.75 · 31.75 · 29.97 · 30.13 · 31.62 · 32.43 · 32.76 · 34.84 · 35.07 · 33.6 · 36.23 · 36.27 · 37.12 · 38.14 · 38.15

SEZIONE 23

Scala 1:400
Qrif = 25.00 m s.m.m.

LIV. SDF TR300=40.53
LIV. SDF TR200=40.34

LIV. SDP TR300=40.49
LIV. SDP TR200=40.32

DISTANZE PROGRESSIVE [m]	0 · 27.18 · 35.2 · 42.16 · 46.67 · 52.53 · 57.64 · 60.27 · 63.4 · 86.39 · 89.76 · 91.91 · 92.11 · 97.25 · 110.23 · 121.51 · 123.9 · 131.56 · 141.8
DISTANZE PARZIALI [m]	27.18 · 8.02 · 6.96 · 4.51 · 5.86 · 5.11 · 2.63 · 3.13 · 22.99 · 3.37 · 2.14 · 0.21 · 5.14 · 12.98 · 11.28 · 2.39 · 7.66 · 10.24
QUOTE [m s.m.m.]	38.25 · 38.15 · 33.59 · 34.11 · 35.5 · 35.38 · 32.76 · 31.62 · 29.91 · 30.17 · 31.62 · 32.76 · 32.78 · 35.72 · 36.42 · 36.16 · 36.49 · 38.23 · 38.24

SEZIONE 22

Scala 1:400
Qrif = 20.00 m s.m.m.

LIV. SDF TR300=40.49
LIV. SDF TR200=40.28

LIV. SDP TR300=40.47
LIV. SDP TR200=40.27

DISTANZE PROGRESSIVE [m]	0 · 10.2 · 21.44 · 33.16 · 35.4 · 38.22 · 45.52 · 48.39 · 55.84 · 61.43 · 66.87 · 70.4 · 74.2 · 76.2 · 79.65 · 97.34 · 103.65 · 107.84 · 109.34 · 114.85 · 116.65 · 119.21 · 126.75 · 130.26 · 131.76 · 138.85 · 145.31 · 148.66 · 151.11 · 153.31 · 164.05 · 175.42 · 178.06 · 192.88 · 208.73 · 224.72 · 232.57
DISTANZE PARZIALI [m]	10.2 · 11.24 · 11.73 · 2.24 · 2.81 · 7.3 · 2.87 · 7.46 · 5.58 · 5.45 · 3.53 · 3.8 · 2 · 3.45 · 17.69 · 6.31 · 4.19 · 1.5 · 5.51 · 1.8 · 2.56 · 7.53 · 3.51 · 1.5 · 7.09 · 6.46 · 3.35 · 2.45 · 2.2 · 10.74 · 11.36 · 2.64 · 14.82 · 15.85 · 15.99 · 7.85
QUOTE [m s.m.m.]	38.29 · 38.26 · 38.18 · 38.04 · 37.87 · 37.86 · 37.64 · 36.52 · 35.04 · 35.43 · 34.63 · 34.64 · 32.44 · 31.44 · 29.28 · 30.02 · 31.18 · 32.49 · 32.55 · 35.77 · 35.91 · 35.32 · 36.28 · 35.27 · 35.27 · 35.81 · 37.59 · 37.97 · 37.83 · 37.92 · 37.94 · 37.88 · 38.06 · 38.03 · 38.07 · 38.05 · 38.09

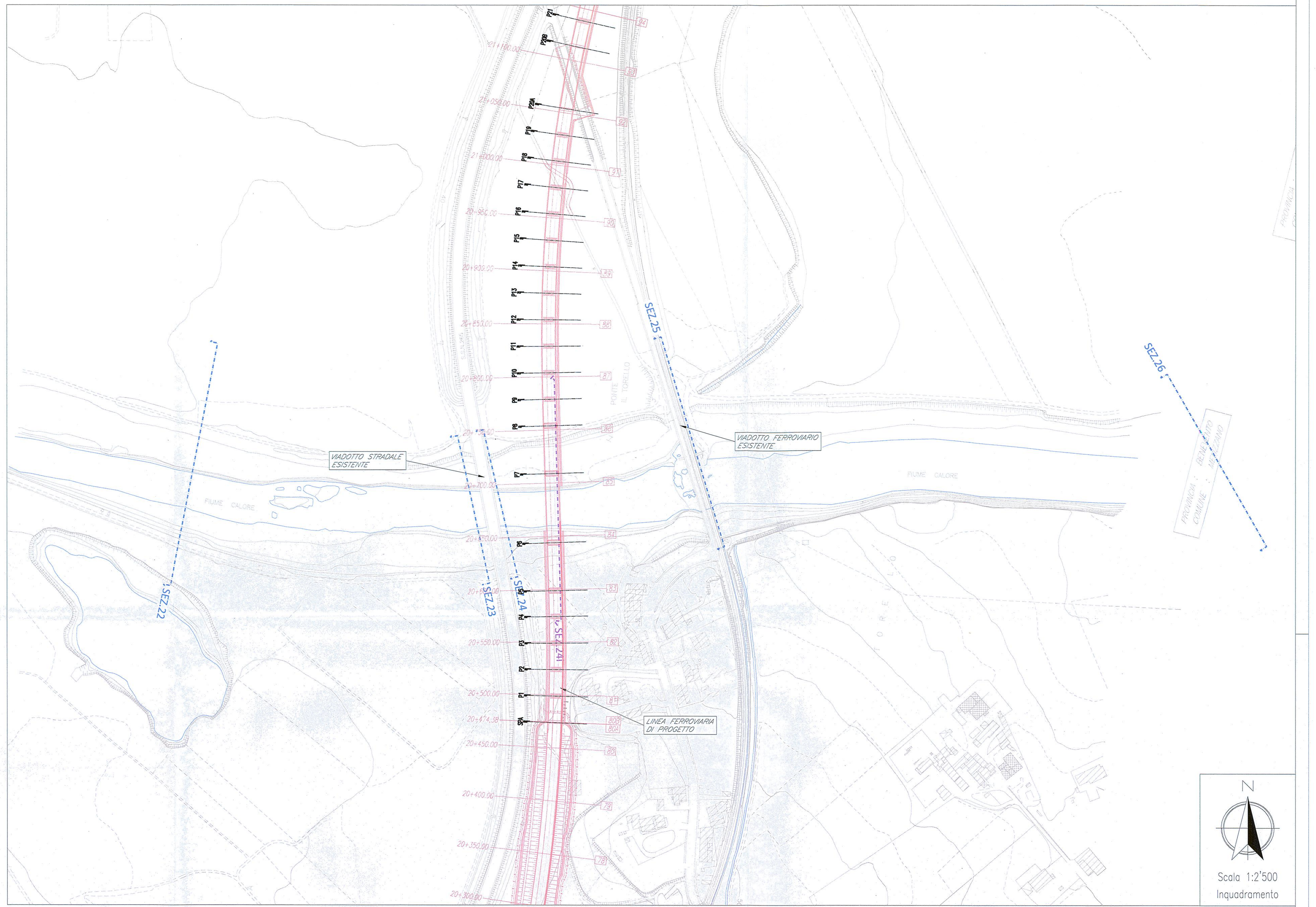

LEGENDA

- OPERE IN PROGETTO
- IDROGRAFIA
- LIV. SDF TR300
- LIV. SDF TR200
- LIV. SDP TR300
- LIV. SDP TR200
- PROFILO DEL TERRENO
- SEZ.1011 — N. SEZIONE RILIEVO TOPOGRAFICO
- SEZ.1011 — N. SEZIONE ESTRATTA DA DTM

NB: LE QUOTE [m s.m.m.] SONO ESPRESSE IN m s.m.m.

COMMITTENTE:

RFI RETE FERROVIARIA ITALIANA
GRUPPO FERROVIE DELLO STATO ITALIANE

PROGETTAZIONE:

ITALFERR
GRUPPO FERROVIE DELLO STATO ITALIANE

DIREZIONE TECNICA
U. O. OPERE CIVILI E GESTIONE DELLE VARIANTI

PROGETTO DEFINITIVO

ITINERARIO NAPOLI - BARI
RADDOPPIO TRATTA CANCELLO - BENEVENTO
II LOTTO FUNZIONALE FRASSO TELESINO - VITULANO
1° LOTTO FUNZIONALE FRASSO - TELESE

Studio idraulico sul Fiume Calore

VI05 - Sezioni significative con livelli ante e post operam per Tr200 e Tr300

SCALA: Varie

COMMESSA	LOTTO	FASE	ENTE	TIPO DOC.	OPERA/DISCIPLINA	PROGR.	REV.
IF0H	12	D	09	WZ	ID0002	001	A

Revis.	Descrizione	Redatto	Data	Verificato	Data	Approvato	Data	Autorizzato Data
A	Emissione Esecutiva	C. Marson	giugno 2017	F. Cabas	giugno 2017	F.Cerrone	giugno 2017	A. Vittozzi giugno 2017

ITALFERR S.p.A. U.O. Opere Civili e Gestione delle varianti Dott. Ing. Angelo Vittozzi Ordine degli Ingegneri della Provincia di Roma N. A20783

File: | n. Elab.: 16 119